

# BASES ESTÁNDAR DE ADJUDICACIÓN SIMPLIFICADA PARA LA CONTRATACIÓN DEL SERVICIO DE CONSULTORÍA DE OBRA

Aprobado mediante Directiva N° 001-2019-OSCE/CD



**SUB DIRECCIÓN DE NORMATIVIDAD – DIRECCIÓN TÉCNICO NORMATIVA**  
ORGANISMO SUPERVISOR DE LAS CONTRATACIONES DEL ESTADO - OSCE

**SIMBOLOGÍA UTILIZADA:**

N°	Símbolo	Descripción
1	[ABC] / [.....]	La información solicitada dentro de los corchetes sombreados debe ser completada por la Entidad durante la elaboración de las bases.
2	[ABC] / [.....]	Es una indicación, o información que deberá ser completada por la Entidad con posterioridad al otorgamiento de la buena pro para el caso específico de la elaboración de la PROFORMA DEL CONTRATO; o por los proveedores, en el caso de los ANEXOS de la oferta.
3	Importante • Abc	Se refiere a consideraciones importantes a tener en cuenta por el órgano encargado de las contrataciones o comité de selección, según corresponda y por los proveedores.
4	Advertencia • Abc	Se refiere a advertencias a tener en cuenta por el órgano encargado de las contrataciones o comité de selección, según corresponda y por los proveedores.
5	Importante para la Entidad • Xyz	Se refiere a consideraciones importantes a tener en cuenta por el órgano encargado de las contrataciones o comité de selección, según corresponda y deben ser eliminadas una vez culminada la elaboración de las bases.

**CARACTERÍSTICAS DEL DOCUMENTO:**

Las bases estándar deben ser elaboradas en formato WORD, y deben tener las siguientes características:

N°	Características	Parámetros
1	Márgenes	Superior : 2.5 cm      Inferior: 2.5 cm Izquierda: 2.5 cm      Derecha: 2.5 cm
2	Fuente	Arial
3	Estilo de Fuente	Normal: Para el contenido en general Cursiva: Para el encabezado y pie de página Para las Consideraciones importantes (Ítem 3 del cuadro anterior)
4	Color de Fuente	Automático: Para el contenido en general Azul : Para las Consideraciones importantes (Ítem 3 del cuadro anterior)
5	Tamaño de Letra	16 : Para las dos primeras hojas de las Secciones General y Específica 11 : Para el nombre de los Capítulos. 10 : Para el cuerpo del documento en general 9 : Para el encabezado y pie de página Para el contenido de los cuadros, pudiendo variar, según la necesidad 8 : Para las Notas al pie
6	Alineación	Justificada: Para el contenido en general y notas al pie. Centrada : Para la primera página, los títulos de las Secciones y nombres de los Capítulos)
7	Interlineado	Sencillo
8	Espaciado	Anterior : 0 Posterior : 0
9	Subrayado	Para los nombres de las Secciones y para resaltar o hacer hincapié en algún concepto

**INSTRUCCIONES DE USO:**

- Una vez registrada la información solicitada dentro de los corchetes sombreados en gris, el texto deberá quedar en letra tamaño 10, con estilo normal, sin formato de negrita y sin sombrear.
- La nota **IMPORTANTE** no puede ser modificada ni eliminada en la Sección General. En el caso de la Sección Específica debe seguirse la instrucción que se indica en dicha nota.

Elaboradas en enero de 2019  
Modificadas en marzo, junio y diciembre 2019, julio 2020, julio y diciembre 2021



## **BASES INTEGRADAS**

### **BASES ESTÁNDAR DE ADJUDICACIÓN SIMPLIFICADA PARA LA CONTRATACIÓN DEL SERVICIO DE CONSULTORÍA DE OBRA<sup>1</sup>**

#### **ADJUDICACIÓN SIMPLIFICADA N° 012-2023-MDU/CS PRIMERA CONVOCATORIA**

#### **CONTRATACIÓN DEL SERVICIO DE CONSULTORÍA DE OBRA PARA LA ELABORACION DE CINCO (05) EXPEDIENTES TECNICOS:**

"REPARACION DE PUENTE; EN EL CAMINO VECINAL SAN JUAN DE CAPACHIQUE - EMP. LI 111 (PUENTE SAN JUAN), DISTRITO DE USQUIL, PROVINCIA OTUZCO, DEPARTAMENTO LA LIBERTAD" CON CÓDIGO DE INVERSIÓN N° 2528346.

"REPARACION DE PUENTE; EN EL CAMINO VECINAL PAMPA REGADA - DESV. EMP. LI 111 (PUENTE PAMPA REGADA), DISTRITO DE USQUIL, PROVINCIA OTUZCO, DEPARTAMENTO LA LIBERTAD" CON CÓDIGO DE INVERSIÓN N° 2528351.

"REPARACION DE PUENTE; EN EL CAMINO VECINAL TUPAC AMARU - EMP. LI 790 - EL TAMBO (PUENTE TUPAC AMARU 1), DISTRITO DE USQUIL, PROVINCIA OTUZCO, DEPARTAMENTO LA LIBERTAD" CON CÓDIGO DE INVERSIÓN N° 2528335.

"REPARACION DE PUENTE; EN EL(LA) CAMINO VECINAL CHUQUIZONGO - EMP. LI 799 - DESV. COINA (PUENTE CHUQUIZONGO), DISTRITO DE USQUIL, PROVINCIA OTUZCO, DEPARTAMENTO LA LIBERTAD" CON CÓDIGO DE INVERSIÓN N° 2528359.

"REPARACION DE PUENTE; EN EL(LA) CAMINO VECINAL DESV. TRES RIOS - EMP. LI 792 (PUENTE TRES RIOS 3), DISTRITO DE USQUIL, PROVINCIA OTUZCO, DEPARTAMENTO LA LIBERTAD" CON CÓDIGO DE INVERSIÓN N° 2528340

<sup>1</sup> Estas Bases se utilizarán para la contratación del servicio de consultoría de obra. Para tal efecto, se deberá tener en cuenta la siguiente definición:

**Consultoría de obra:** Servicios profesionales altamente calificados consistente en la elaboración del expediente técnico de obras, en la supervisión de la elaboración del expediente técnico de obra o en la supervisión de obras.

## DEBER DE COLABORACIÓN

La Entidad y todo proveedor que se someta a las presentes Bases, sea como participante, postor y/o contratista, deben conducir su actuación conforme a los principios previstos en la Ley de Contrataciones del Estado.

En este contexto, se encuentran obligados a prestar su colaboración al OSCE y a la Secretaría Técnica de la Comisión de Defensa de la Libre Competencia del INDECOPI, en todo momento según corresponda a sus competencias, a fin de comunicar presuntos casos de fraude, colusión y corrupción por parte de los funcionarios y servidores de la Entidad, así como los proveedores y demás actores que participan en el proceso de contratación.

De igual forma, deben poner en conocimiento del OSCE y a la Secretaría Técnica de la Comisión de Defensa de la Libre Competencia del INDECOPI los indicios de conductas anticompetitivas que se presenten durante el proceso de contratación, en los términos del Decreto Legislativo N° 1034, "Ley de Represión de Conductas Anticompetitivas", o norma que la sustituya, así como las demás normas de la materia.

La Entidad y todo proveedor que se someta a las presentes Bases, sea como participante, postor y/o contratista del proceso de contratación deben permitir al OSCE o a la Secretaría Técnica de la Comisión de Defensa de la Libre Competencia del INDECOPI el acceso a la información referida a las contrataciones del Estado que sea requerida, prestar testimonio o absolución de posiciones que se requieran, entre otras formas de colaboración.



## **SECCIÓN GENERAL**

### **DISPOSICIONES COMUNES DEL PROCEDIMIENTO DE SELECCIÓN**

(ESTA SECCIÓN NO DEBE SER MODIFICADA EN NINGÚN EXTREMO, BAJO SANCIÓN DE NULIDAD)

## CAPÍTULO I ETAPAS DEL PROCEDIMIENTO DE SELECCIÓN

### 1.1. REFERENCIAS

Cuando en el presente documento se mencione la palabra Ley, se entiende que se está haciendo referencia a la Ley N° 30225, Ley de Contrataciones del Estado, y cuando se mencione la palabra Reglamento, se entiende que se está haciendo referencia al Reglamento de la Ley de Contrataciones del Estado aprobado por Decreto Supremo N° 344-2018-EF.

Las referidas normas incluyen sus respectivas modificaciones, de ser el caso.

### 1.2. CONVOCATORIA

Se realiza a través de su publicación en el SEACE de conformidad con lo señalado en el artículo 54 del Reglamento, en la fecha señalada en el calendario del procedimiento de selección, debiendo adjuntar las bases y resumen ejecutivo.

### 1.3. REGISTRO DE PARTICIPANTES

El registro de participantes se realiza conforme al artículo 55 del Reglamento. En el caso de un consorcio, basta que se registre uno (1) de sus integrantes.

#### Importante

- *Para registrarse como participante en un procedimiento de selección convocado por las Entidades del Estado Peruano, es necesario que los proveedores cuenten con inscripción vigente y estar habilitados ante el Registro Nacional de Proveedores (RNP) que administra el Organismo Supervisor de las Contrataciones del Estado (OSCE). Para obtener mayor información, se puede ingresar a la siguiente dirección electrónica: [www.mmp.gob.pe](http://www.mmp.gob.pe).*
- *Los proveedores que deseen registrar su participación deben ingresar al SEACE utilizando su Certificado SEACE (usuario y contraseña). Asimismo, deben observar las instrucciones señaladas en el documento de orientación "Guía para el registro de participantes electrónico" publicado en <https://www2.seace.gob.pe/>.*
- *En caso los proveedores no cuenten con inscripción vigente en el RNP y/o se encuentren inhabilitados o suspendidos para ser participantes, postores y/o contratistas, el SEACE restringirá su registro, quedando a potestad de estos intentar nuevamente registrar su participación en el procedimiento de selección en cualquier otro momento, dentro del plazo establecido para dicha etapa, siempre que haya obtenido la vigencia de su inscripción o quedado sin efecto la sanción que le impuso el Tribunal de Contrataciones del Estado.*

### 1.4. FORMULACIÓN DE CONSULTAS Y OBSERVACIONES A LAS BASES

La formulación de consultas y observaciones a las bases se efectúa de conformidad con lo establecido en los numerales 72.1 y 72.2 del artículo 72 del Reglamento, así como el literal a) del artículo 89 del Reglamento.

### 1.5. ABSOLUCIÓN DE CONSULTAS, OBSERVACIONES E INTEGRACIÓN DE BASES

La absolución de consultas, observaciones e integración de las bases se realizan conforme a las disposiciones previstas en el numeral 72.4 del artículo 72 y el literal a) del artículo 89 del Reglamento.



**Importante**

- *No se absolverán consultas y observaciones a las bases que se presenten en forma física.*
- *Cuando exista divergencia entre lo indicado en el pliego de absolución de consultas y observaciones y la integración de bases, prevalece lo absuelto en el referido pliego; sin perjuicio, del deslinde de responsabilidades correspondiente.*

**1.6. FORMA DE PRESENTACIÓN DE OFERTAS**

Las ofertas se presentan conforme lo establecido en el artículo 59 y en el artículo 90 del Reglamento.

Las declaraciones juradas, formatos o formularios previstos en las bases que conforman la oferta deben estar debidamente firmados por el postor (firma manuscrita o digital, según la Ley N° 27269, Ley de Firmas y Certificados Digitales<sup>2</sup>). Los demás documentos deben ser visados por el postor. En el caso de persona jurídica, por su representante legal, apoderado o mandatario designado para dicho fin y, en el caso de persona natural, por este o su apoderado. No se acepta el pegado de la imagen de una firma o visto. Las ofertas se presentan foliadas.

**Importante**

- *Los formularios electrónicos que se encuentran en el SEACE y que los proveedores deben llenar para presentar sus ofertas, tienen carácter de declaración jurada.*
- *En caso la información contenida en los documentos escaneados que conforman la oferta no coincida con lo declarado a través del SEACE, prevalece la información declarada en los documentos escaneados.*
- *No se tomará en cuenta las ofertas que se presenten en físico a la Entidad.*

**1.7. PRESENTACIÓN Y APERTURA DE OFERTAS**

El participante presentará su oferta de manera electrónica a través del SEACE, desde las 00:01 horas hasta las 23:59 horas del día establecido para el efecto en el cronograma del procedimiento; adjuntando el archivo digitalizado que contenga los documentos que conforman la oferta de acuerdo a lo requerido en las bases.

El participante debe verificar antes de su envío, bajo su responsabilidad, que el archivo pueda ser descargado y su contenido sea legible.

**Importante**

*Los integrantes de un consorcio no pueden presentar ofertas individuales ni conformar más de un consorcio en un procedimiento de selección, o en un determinado ítem cuando se trate de procedimientos de selección según relación de ítems.*

En la apertura electrónica de la oferta técnica, el órgano encargado de las contrataciones o el comité de selección, según corresponda, verifica la presentación de lo exigido en la sección específica de las bases de conformidad con el numeral 81.2 del artículo 81 del Reglamento y determina si las ofertas responden a las características y/o requisitos y condiciones de los

<sup>2</sup> Para mayor información sobre la normativa de firmas y certificados digitales ingresar a: <https://www.indecopi.gob.pe/web/firmas-digitales/firmar-y-certificados-digitales>

Términos de Referencia, detallados en la sección específica de las bases. De no cumplir con lo requerido, la oferta se considera no admitida.

## 1.8. CALIFICACIÓN Y EVALUACIÓN DE LAS OFERTAS

La calificación y evaluación de los postores se realiza conforme los requisitos de calificación y factores de evaluación que se indican en la sección específica de las bases.

La evaluación técnica y económica se realiza sobre la base de:

Oferta técnica : 100 puntos  
Oferta económica : 100 puntos

### 1.8.1 CALIFICACIÓN DE LAS OFERTAS TÉCNICAS

La calificación de las ofertas técnicas se realiza conforme a lo establecido en el numeral 82.1 del artículo 82 del Reglamento.

### 1.8.2 EVALUACIÓN DE LAS OFERTAS TÉCNICAS

La evaluación de las ofertas técnicas se realiza conforme a lo establecido en los numerales 82.2 y 82.3 del artículo 82 del Reglamento.

### 1.8.3 APERTURA Y EVALUACIÓN DE OFERTAS ECONÓMICAS

El órgano encargado de las contrataciones o el comité de selección, según corresponda, evalúa las ofertas económicas y determina el puntaje total de las ofertas conforme a lo dispuesto en el artículo 83 del Reglamento así como los coeficientes de ponderación previstos en la sección específica de las bases.

#### Importante

*En el caso de contratación de consultorías de obras a ser prestadas fuera de la provincia de Lima y Callao, cuyo valor referencial no supere los doscientos mil Soles (S/ 200,000.00), a solicitud del postor se asigna una bonificación equivalente al diez por ciento (10%) sobre el puntaje total obtenido por los postores con domicilio en la provincia donde prestará el servicio, o en las provincias colindantes, sean o no pertenecientes al mismo departamento o región. El domicilio es el consignado en la constancia de inscripción ante el RNP<sup>3</sup>. Lo mismo aplica en el caso de procedimientos de selección por relación de ítems, cuando algún ítem no supera el monto señalado anteriormente.*

## 1.9. SUBSANACIÓN DE LAS OFERTAS

La subsanación de las ofertas se sujeta a lo establecido en el artículo 60 del Reglamento. El plazo que se otorgue para la subsanación no puede ser inferior a un (1) día hábil.

La solicitud de subsanación se realiza de manera electrónica a través del SEACE y será remitida al correo electrónico consignado por el postor al momento de realizar su inscripción en el RNP, siendo su responsabilidad el permanente seguimiento de las notificaciones a dicho correo. La notificación de la solicitud se entiende efectuada el día de su envío al correo electrónico.

<sup>3</sup> La constancia de inscripción electrónica se visualizará en el portal web del Registro Nacional de Proveedores: [www.rnp.gob.pe](http://www.rnp.gob.pe)



La presentación de las subsanaciones se realiza a través del SEACE. No se tomará en cuenta la subsanación que se presente en físico a la Entidad.

#### 1.10. OTORGAMIENTO DE LA BUENA PRO

La buena pro se otorga luego de la evaluación correspondiente según lo indicado en el numeral 1.8.3 de la presente sección.

Previo al otorgamiento de la buena pro, el órgano encargado de las contrataciones o el comité de selección, según corresponda, aplica lo dispuesto en los numerales 68.5 y 68.6 del artículo 68 del Reglamento, de ser el caso.

En el supuesto de que dos (2) o más ofertas empaten, el otorgamiento de la buena pro se efectúa siguiendo estrictamente el orden señalado en el numeral 91.2 del artículo 91 del Reglamento.

El desempate mediante sorteo se realiza de manera electrónica a través del SEACE.

Definida la oferta ganadora, el órgano encargado de las contrataciones o el comité de selección, según corresponda, otorga la buena pro, mediante su publicación en el SEACE, incluyendo el cuadro comparativo y las actas debidamente motivadas de los resultados de la admisión, no admisión, calificación, descalificación, evaluación y el otorgamiento de la buena pro.

#### 1.11. CONSENTIMIENTO DE LA BUENA PRO

Cuando se hayan presentado dos (2) o más ofertas, el consentimiento de la buena pro se produce a los cinco (5) días hábiles siguientes de la notificación de su otorgamiento, sin que los postores hayan ejercido el derecho de interponer el recurso de apelación.

En caso que se haya presentado una sola oferta, el consentimiento de la buena pro se produce el mismo día de la notificación de su otorgamiento.

El consentimiento del otorgamiento de la buena pro se publica en el SEACE al día hábil siguiente de producido.

##### **Importante**

*Una vez consentido el otorgamiento de la buena pro, el órgano encargado de las contrataciones o el órgano de la Entidad al que se haya asignado tal función realiza la verificación de la oferta presentada por el postor ganador de la buena pro conforme lo establecido en el numeral 64.6 del artículo 64 del Reglamento.*

## CAPÍTULO II SOLUCIÓN DE CONTROVERSIAS DURANTE EL PROCEDIMIENTO DE SELECCIÓN

### 2.1. RECURSO DE APELACIÓN

A través del recurso de apelación se pueden impugnar los actos dictados durante el desarrollo del procedimiento de selección hasta antes del perfeccionamiento del contrato.

El recurso de apelación se presenta ante la Entidad convocante, y es conocido y resuelto por su Titular, cuando el valor referencial sea igual o menor a cincuenta (50) UIT. Cuando el valor referencial sea mayor a dicho monto, el recurso de apelación se presenta ante y es resuelto por el Tribunal de Contrataciones del Estado.

En los procedimientos de selección según relación de ítems, el valor referencial total del procedimiento determina ante quién se presenta el recurso de apelación.

Los actos que declaren la nulidad de oficio, la cancelación del procedimiento de selección y otros actos emitidos por el Titular de la Entidad que afecten la continuidad de este, se impugnan ante el Tribunal de Contrataciones del Estado.

#### Importante

- Una vez otorgada la buena pro, el órgano encargado de las contrataciones o el comité de selección, según corresponda, está en la obligación de permitir el acceso de los participantes y postores al expediente de contratación, salvo la información calificada como secreta, confidencial o reservada por la normativa de la materia, a más tardar dentro del día siguiente de haberse solicitado por escrito.
- A efectos de recoger la información de su interés, los postores pueden valerse de distintos medios, tales como: (i) la lectura y/o toma de apuntes, (ii) la captura y almacenamiento de imágenes, e incluso (iii) pueden solicitar copia de la documentación obrante en el expediente, siendo que, en este último caso, la Entidad deberá entregar dicha documentación en el menor tiempo posible, previo pago por tal concepto.
- El recurso de apelación se presenta ante la Mesa de Partes del Tribunal o ante las oficinas desconcentradas del OSCE o en la Unidad de Trámite Documentario de la Entidad, según corresponda.

### 2.2. PLAZOS DE INTERPOSICIÓN DEL RECURSO DE APELACIÓN

La apelación contra el otorgamiento de la buena pro o contra los actos dictados con anterioridad a ella se interpone dentro de los cinco (5) días hábiles siguientes de haberse notificado el otorgamiento de la buena pro.

La apelación contra los actos dictados con posterioridad al otorgamiento de la buena pro, contra la declaración de nulidad, cancelación y declaratoria de desierto del procedimiento, se interpone dentro de los cinco (5) días hábiles siguientes de haberse tomado conocimiento del acto que se desea impugnar.



### CAPÍTULO III DEL CONTRATO

#### 3.1. PERFECCIONAMIENTO DEL CONTRATO

Los plazos y el procedimiento para perfeccionar el contrato se realiza conforme a lo indicado en el artículo 141 del Reglamento.

Para perfeccionar el contrato, el postor ganador de la buena pro debe presentar los documentos señalados en el artículo 139 del Reglamento y los previstos en la sección específica de las bases.

#### 3.2. GARANTÍAS

Las garantías que deben otorgar los postores y/o contratistas, según corresponda, son las de fiel cumplimiento del contrato y por los adelantos.

##### 3.2.1. GARANTÍA DE FIEL CUMPLIMIENTO

Como requisito indispensable para perfeccionar el contrato, el postor ganador debe entregar a la Entidad la garantía de fiel cumplimiento del mismo por una suma equivalente al diez por ciento (10%) del monto del contrato original. Esta se mantiene vigente hasta el consentimiento de la liquidación final.

##### 3.2.2. GARANTÍA DE FIEL CUMPLIMIENTO POR PRESTACIONES ACCESORIAS

En las contrataciones que conllevan la ejecución de prestaciones accesorias, tales como mantenimiento, reparación o actividades afines, se otorga una garantía adicional por una suma equivalente al diez por ciento (10%) del monto del contrato de la prestación accesorio, la misma que debe ser renovada periódicamente hasta el cumplimiento total de las obligaciones garantizadas.

##### Importante

*En los contratos de consultorías de obras que celebren las Entidades con las micro y pequeñas empresas, estas últimas pueden otorgar como garantía de fiel cumplimiento el diez por ciento (10%) del monto del contrato, porcentaje que es retenido por la Entidad durante la primera mitad del número total de pagos a realizarse, de forma prorrateada en cada pago, con cargo a ser devuelto a la finalización del mismo, conforme lo establecen los numerales 149.4 y 149.5 del artículo 149 del Reglamento y numeral 151.2 del artículo 151 del Reglamento.*

##### 3.2.3. GARANTÍA POR ADELANTO

En caso se haya previsto en la sección específica de las bases la entrega de adelantos, el contratista debe presentar una garantía emitida por idéntico monto conforme a lo estipulado en el artículo 153 del Reglamento.

#### 3.3. REQUISITOS DE LAS GARANTÍAS

Las garantías que se presenten deben ser incondicionales, solidarias, irrevocables y de realización automática en el país, al solo requerimiento de la Entidad. Asimismo, deben ser emitidas por empresas que se encuentren bajo la supervisión directa de la Superintendencia de Banca, Seguros y Administradoras Privadas de Fondos de Pensiones y que cuenten con clasificación de riesgo B o superior. Asimismo, deben estar autorizadas para emitir garantías; o

estar consideradas en la última lista de bancos extranjeros de primera categoría que periódicamente publica el Banco Central de Reserva del Perú.

#### **Importante**

*Corresponde a la Entidad verificar que las garantías presentadas por el postor ganador de la buena pro y/o contratista cumplan con los requisitos y condiciones necesarios para su aceptación y eventual ejecución; sin perjuicio de la determinación de las responsabilidades funcionales que correspondan.*

#### **Advertencia**

*Los funcionarios de las Entidades no deben aceptar garantías emitidas bajo condiciones distintas a las establecidas en el presente numeral, debiendo tener en cuenta lo siguiente:*

*1. La clasificadora de riesgo que asigna la clasificación a la empresa que emite la garantía debe encontrarse listada en el portal web de la SBS (<http://www.sbs.gob.pe/sistema-financiero/clasificadoras-de-riesgo>).*

*2. Se debe identificar en la página web de la clasificadora de riesgo respectiva, cuál es la clasificación vigente de la empresa que emite la garantía, considerando la vigencia a la fecha de emisión de la garantía.*

*3. Para fines de lo establecido en el artículo 148 del Reglamento, la clasificación de riesgo B, incluye las clasificaciones B+ y B.*

*4. Si la empresa que otorga la garantía cuenta con más de una clasificación de riesgo emitida por distintas empresas listadas en el portal web de la SBS, bastará que en una de ellas cumpla con la clasificación mínima establecida en el Reglamento.*

*En caso exista alguna duda sobre la clasificación de riesgo asignada a la empresa emisora de la garantía, se deberá consultar a la clasificadora de riesgos respectiva.*

*De otro lado, además de cumplir con el requisito referido a la clasificación de riesgo, a efectos de verificar si la empresa emisora se encuentra autorizada por la SBS para emitir garantías, debe revisarse el portal web de dicha Entidad (<http://www.sbs.gob.pe/sistema-financiero/relacion-de-empresas-que-se-encuentran-autorizadas-a-emitir-cartas-fianza>).*

*Los funcionarios competentes deben verificar la autenticidad de la garantía a través de los mecanismos establecidos (consulta web, teléfono u otros) por la empresa emisora.*

### **3.4. EJECUCIÓN DE GARANTÍAS**

La Entidad puede solicitar la ejecución de las garantías conforme a los supuestos contemplados en el artículo 155 del Reglamento.

### **3.5. ADELANTOS**

La Entidad puede entregar adelantos directos al contratista, los que en ningún caso exceden en conjunto del treinta por ciento (30%) del monto del contrato original, siempre que ello haya sido previsto en la sección específica de las bases.

### **3.6. PENALIDADES**

#### **3.6.1. PENALIDAD POR MORA EN LA EJECUCIÓN DE LA PRESTACIÓN**

En caso de retraso injustificado del contratista en la ejecución de las prestaciones objeto del contrato, la Entidad le aplica automáticamente una penalidad por mora por cada día de atraso, de conformidad con el artículo 162 del Reglamento.



### 3.6.2. OTRAS PENALIDADES

La Entidad puede establecer penalidades distintas a la mencionada en el numeral precedente, según lo previsto en el artículo 163 del Reglamento y lo indicado en la sección específica de las bases.

Estos dos tipos de penalidades se calculan en forma independiente y pueden alcanzar cada una un monto máximo equivalente al diez por ciento (10%) del monto del contrato vigente, o de ser el caso, del ítem que debió ejecutarse.

### 3.7. PAGOS

El pago se realiza después de ejecutada la respectiva prestación, pudiendo contemplarse pagos a cuenta, según la forma establecida en la sección específica de las bases o en el contrato.

La Entidad paga las contraprestaciones pactadas a favor del contratista dentro de los diez (10) días calendario siguientes de otorgada la conformidad de los servicios, siempre que se verifiquen las condiciones establecidas en el contrato para ello, bajo responsabilidad del funcionario competente.

La conformidad se emite en un plazo máximo de quince (15) días, bajo responsabilidad del funcionario que debe emitir la conformidad.

En el caso que se haya suscrito contrato con un consorcio, el pago se realizará de acuerdo a lo que se indique en el contrato de consorcio.

#### **Advertencia**

*En caso de retraso en los pagos a cuenta o pago final por parte de la Entidad, salvo que se deba a caso fortuito o fuerza mayor, esta reconoce al contratista los intereses legales correspondientes, de conformidad con el artículo 39 de la Ley y 171 del Reglamento, debiendo repetir contra los responsables de la demora injustificada.*

### 3.8. INCUMPLIMIENTO DEL CONTRATO

Las causales para la resolución del contrato, serán aplicadas de conformidad con el artículo 36 de la Ley y 164 del Reglamento.

### 3.9. DISPOSICIONES FINALES

Todos los demás aspectos del presente procedimiento no contemplados en las bases se regirán supletoriamente por la Ley y su Reglamento, así como por las disposiciones legales vigentes.

## **SECCIÓN ESPECÍFICA**

### **CONDICIONES ESPECIALES DEL PROCEDIMIENTO DE SELECCIÓN**

(EN ESTA SECCIÓN LA ENTIDAD DEBERÁ COMPLETAR LA INFORMACIÓN EXIGIDA, DE ACUERDO A LAS INSTRUCCIONES INDICADAS)



## CAPÍTULO I GENERALIDADES

### 1.1. ENTIDAD CONVOCANTE

Nombre : MUNICIPALIDAD DISTRITAL DE USQUIL  
RUC N° : 20203917407  
Domicilio legal : Calle Progreso N° 225- Usquil  
Teléfono: : 974178703  
Correo electrónico: : contacto@muniusquil.gob.pe

### 1.2. OBJETO DE LA CONVOCATORIA

El presente procedimiento de selección tiene por objeto la contratación del servicio de consultoría de obra para LA ELABORACION DE (05) EXPEDIENTES TECNICOS DE OBRA POR PAQUETE, según el siguiente detalle.

PAQUETE	DESCRIPCION DEL ITEM	N°	DESCRIPCION DE CADA CONSULTORIA QUE CONFORMA EL PAQUETE
01	CONTRATACION DEL SERVICIO DE CONSULTORIA PARA LA ELABORACION DE (05) EXPEDIENTES TECNICOS DE OBRA POR PAQUETE	1	"REPARACION DE PUENTE; EN EL CAMINO VECINAL SAN JUAN DE CAPACHIQUE - EMP. LI 111 (PUENTE SAN JUAN), DISTRITO DE USQUIL, PROVINCIA OTUZCO, DEPARTAMENTO LA LIBERTAD" CON CÓDIGO DE INVERSIÓN N° 2528346.
		2	"REPARACION DE PUENTE; EN EL CAMINO VECINAL PAMPA REGADA - DESV. EMP. LI 111 (PUENTE PAMPA REGADA), DISTRITO DE USQUIL, PROVINCIA OTUZCO, DEPARTAMENTO LA LIBERTAD" CON CÓDIGO DE INVERSIÓN N° 2528351.
		3	"REPARACION DE PUENTE; EN EL CAMINO VECINAL TUPAC AMARU - EMP. LI 790 - EL TAMBO (PUENTE TUPAC AMARU 1), DISTRITO DE USQUIL, PROVINCIA OTUZCO, DEPARTAMENTO LA LIBERTAD" CON CÓDIGO DE INVERSIÓN N° 2528335.
		4	"REPARACION DE PUENTE; EN EL(LA) CAMINO VECINAL CHUQUIZONGO - EMP. LI 799 - DESV. COINA (PUENTE CHUQUIZONGO), DISTRITO DE USQUIL, PROVINCIA OTUZCO, DEPARTAMENTO LA LIBERTAD" CON CÓDIGO DE INVERSIÓN N° 2528359.
		5	"REPARACION DE PUENTE; EN EL(LA) CAMINO VECINAL DESV. TRES RIOS - EMP. LI 792 (PUENTE TRES RIOS 3), DISTRITO DE USQUIL, PROVINCIA OTUZCO, DEPARTAMENTO LA LIBERTAD" CON CÓDIGO DE INVERSIÓN N° 2528340

#### Importante para la Entidad

- En caso de procedimientos de selección según relación de ítems o por paquete consignar el detalle del objeto de estos.
- En caso de proyectos de inversión, se debe consignar el servicio de consultoría de obra materia de la convocatoria, y no la denominación del proyecto.

*Esta nota deberá ser eliminada una vez culminada la elaboración de las bases.*

### 1.3. VALOR REFERENCIAL<sup>4</sup>

El valor referencial asciende a S/ 144,698.40 (CIENTO CUARENTA Y CUATRO MIL SEISCIENTOS NOVENTAYOCHO CON 40/100), incluidos los impuestos de Ley y cualquier otro concepto que incida en el costo total del servicio de consultoría de obra.

Valor Referencial (VR)	Límites <sup>5</sup>	
	Inferior	Superior
S/ 144,698.40 (CIENTO CUARENTA Y CUATRO MIL SEISCIENTOS NOVENTAYOCHO CON 40/100)	S/ 130,228.56 (CIENTO TREINTA MIL DOSCIENTOS VEINTIOCHO CON 56/100)	S/ 159,168.24 (CIENTO CINCUENTA Y NUEVE MIL CIENTO SESENTA Y OCHO CON 24/100)

#### Importante

*Las ofertas económicas no pueden exceder los límites del valor referencial de conformidad con el numeral 28.2 del artículo 28 de la Ley.*

*Incorporar a las bases o eliminar, según corresponda.*

### 1.4. EXPEDIENTE DE CONTRATACIÓN

El expediente de contratación fue aprobado mediante RESOLUCIÓN DE GERENCIA N°074-2023-MDU/GM el 19 de junio de 2023.

### 1.5. FUENTE DE FINANCIAMIENTO

### 1.6. SISTEMA DE CONTRATACIÓN

El presente procedimiento se rige por el sistema de **A ZUMA ALZADA**, de acuerdo con lo establecido en el expediente de contratación respectivo.

### 1.7. ALCANCES DEL REQUERIMIENTO

El alcance de la prestación está definido en el Capítulo III de la presente sección de las bases.

### 1.8. PLAZO DE PRESTACIÓN DEL SERVICIO DE CONSULTORÍA DE OBRA

Los servicios de consultoría de obra materia de la presente convocatoria se prestarán en el plazo de 90 (NOVENTA DIAS CALENDARIOS), en concordancia con lo establecido en el expediente de contratación.

<sup>4</sup> El monto del valor referencial indicado en esta sección de las bases no debe diferir del monto del valor referencial consignado en la ficha del procedimiento en el SEACE. No obstante, de existir contradicción entre estos montos, primará el monto del valor referencial indicado en las bases aprobadas.

<sup>5</sup> De acuerdo a lo señalado en el artículo 48 del Reglamento, estos límites se calculan considerando dos (2) decimales. Para ello, si el límite inferior tiene más de dos decimales, se aumenta en un dígito el valor del segundo decimal; en el caso del límite superior, se considera el valor del segundo decimal sin efectuar el redondeo.



### 1.9. COSTO DE REPRODUCCIÓN Y ENTREGA DE BASES

Los participantes registrados tienen el derecho de recabar un ejemplar de las bases, para cuyo efecto deben cancelar el costo de reproducción de S/ 5.00 Soles en Caja de la Entidad a nombre de la Municipalidad Distrital de Usquil y las bases se recogerán en la Sub Gerencia de Logística y Servicios Generales.

### 1.10. BASE LEGAL

- Ley N° 31638 -Ley de Presupuesto del Sector Publico para el Año Fiscal 2023.
- Ley N° 31639 -Ley de Equilibrio Financiero del Presupuesto del Sector Publico del año fiscal 2023.
- Ley N° 28411 Ley General de Sistema Nacional de Presupuesto.
- Ley N° 30225, Ley de Contrataciones del Estado.
- D.S N° 344-2018-EF Reglamento de la Ley 30225, Ley de Contrataciones del Estado, modificado por Decreto Supremo N° 377-2019-EF y Decreto Supremo N° 168-2020-EF.
- Ley N° 27444 - Ley del Procedimiento Administrativo General y sus modificatorias.
- Decreto Supremo N° 0014-2008-TR, Texto Único Ordenado de la Ley de Promoción de la Competitividad, Formalización y Desarrollo de la Micro y Pequeña y de acceso al empleo decente, Ley MYPE.
- Decreto Supremo N° 008-2008-TR, Reglamento de la Ley MYPE.
- D.S. N° 043-2003-PCM, TUO de la Ley 27806 - Ley de Transparencia y de Acceso a la Información Pública
- Ley N° 27806, Ley de Transparencia y de Acceso a la Información Pública.
- Decreto Supremo N° 304-2012-EF, TUO de la Ley General del Sistema Nacional del Presupuesto.
- Código Civil.
- Decreto Supremo N° 011-79-VC. Implementan y adecuan Decreto Supremo sobre contrataciones de obras públicas.

Las referidas normas incluyen sus respectivas modificaciones, de ser el caso.

## CAPÍTULO II DEL PROCEDIMIENTO DE SELECCIÓN

### 2.1. CALENDARIO DEL PROCEDIMIENTO DE SELECCIÓN

Según el cronograma de la ficha de selección de la convocatoria publicada en el SEACE.

#### Importante

*De conformidad con la vigesimosegunda Disposición Complementaria Final del Reglamento, en caso la Entidad (Ministerios y sus organismos públicos, programas o proyectos adscritos) haya difundido el requerimiento a través del SEACE siguiendo el procedimiento establecido en dicha disposición, no procede formular consultas u observaciones al requerimiento.*

### 2.2. CONTENIDO DE LAS OFERTAS

#### 2.2.1. OFERTA TÉCNICA

La oferta contendrá, además de un índice de documentos<sup>6</sup>, la siguiente documentación:

##### 2.2.1.1. Documentación de presentación obligatoria

#### A. Documentos para la admisión de la oferta

a.1) Declaración jurada de datos del postor. (**Anexo N° 1**)

a.2) Documento que acredite la representación de quien suscribe la oferta.

En caso de persona jurídica, copia del certificado de vigencia de poder del representante legal, apoderado o mandatario designado para tal efecto.

En caso de persona natural, copia del documento nacional de identidad o documento análogo, o del certificado de vigencia de poder otorgado por persona natural, del apoderado o mandatario, según corresponda.

En el caso de consorcios, este documento debe ser presentado por cada uno de los integrantes del consorcio que suscriba la promesa de consorcio, según corresponda.

#### Advertencia

*De acuerdo con el artículo 4 del Decreto Legislativo N° 1246, las Entidades están prohibidas de exigir a los administrados o usuarios la información que puedan obtener directamente mediante la interoperabilidad a que se refieren los artículos 2 y 3 de dicho Decreto Legislativo. En esa medida, si la Entidad es usuaria de la Plataforma de Interoperabilidad del Estado – PIDE<sup>7</sup> y siempre que el servicio web se encuentre activo en el Catálogo de Servicios de dicha plataforma, no corresponderá exigir el certificado de vigencia de poder y/o documento nacional de identidad.*

a.3) Declaración jurada de acuerdo con el literal b) del artículo 52 del Reglamento. (**Anexo N° 2**)

<sup>6</sup> La omisión del índice no determina la no admisión de la oferta.

<sup>7</sup> Para mayor información de las Entidades usuarias y del Catálogo de Servicios de la Plataforma de Interoperabilidad del Estado – PIDE ingresar al siguiente enlace <https://www.gobiernodigital.gob.pe/interoperabilidad/>



- a.4) Declaración jurada de cumplimiento de los Términos de Referencia contenidos en el numeral 3.1 del Capítulo III de la presente sección. (**Anexo N° 3**)
- a.5) Declaración jurada de plazo de prestación del servicio de consultoría de obra. (**Anexo N° 4**).
- a.6) Promesa de consorcio con firmas legalizadas, de ser el caso, en la que se consigne los integrantes, el representante común, el domicilio común y las obligaciones a las que se compromete cada uno de los integrantes del consorcio así como el porcentaje equivalente a dichas obligaciones. (**Anexo N° 5**)

#### **Importante**

*El órgano encargado de las contrataciones o el comité de selección, según corresponda, verifica la presentación de los documentos requeridos. De no cumplir con lo requerido, la oferta se considera no admitida.*

#### **B. Documentos para acreditar los requisitos de calificación**

Incorporar en la oferta los documentos que acreditan los “**Requisitos de Calificación**” que se detallan en el numeral 3.2 del Capítulo III de la presente sección de las bases.

##### **2.2.1.2. Documentación de presentación facultativa:**

- a) En el caso de microempresas y pequeñas empresas integradas por personas con discapacidad, o en el caso de consorcios conformados en su totalidad por estas empresas, deben presentar la constancia o certificado con el cual acredite su inscripción en el Registro de Empresas Promocionales para Personas con Discapacidad<sup>8</sup>.
- b) Incorporar en la oferta los documentos que acreditan los “**Factores de Evaluación**” establecidos en el Capítulo IV de la presente sección de las bases, a efectos de obtener el puntaje previsto en dicho Capítulo para cada factor.
- c) Solicitud de bonificación por tener la condición de micro y pequeña empresa. (**Anexo N° 11**)

#### **Advertencia**

*El órgano encargado de las contrataciones o el comité de selección, según corresponda, no podrá exigir al postor la presentación de documentos que no hayan sido indicados en los acápites “Documentos para la admisión de la oferta”, “Requisitos de calificación” y “Factores de evaluación”.*

#### **2.2.2. OFERTA ECONÓMICA**

La oferta económica expresada en **Adjuntar obligatoriamente el Anexo N° 06**

El monto total de la oferta económica y los subtotales que lo componen deben ser expresados con dos (2) decimales. Los precios unitarios o tarifas pueden ser expresados con más de dos (2) decimales.

<sup>8</sup> Dicho documento se tendrá en consideración en caso de empate, conforme a lo previsto en el artículo 91 del Reglamento.

**Importante**

- *El órgano encargado de las contrataciones o el comité de selección, según corresponda, declara no admitidas las ofertas que no se encuentren dentro de los límites del valor referencial previstos en el numeral 28.2 del artículo 28 de la Ley.*
- *La estructura de costos, se presenta para el perfeccionamiento del contrato.*

**2.3. DETERMINACIÓN DEL PUNTAJE TOTAL DE LAS OFERTAS**

Una vez evaluadas las ofertas técnica y económica se procederá a determinar el puntaje total de las mismas.

El puntaje total de las ofertas es el promedio ponderado de ambas evaluaciones, obtenido de la aplicación de la siguiente fórmula:

$$PTPi = c_1 PT_i + c_2 Pe_i$$

Donde:

PTPi = Puntaje total del postor i  
PTi = Puntaje por evaluación técnica del postor i  
Pei = Puntaje por evaluación económica del postor i  
c<sub>1</sub> = Coeficiente de ponderación para la evaluación técnica.  
c<sub>2</sub> = Coeficiente de ponderación para la evaluación económica.

Se aplicarán las siguientes ponderaciones:

c<sub>1</sub> = 0.80  
c<sub>2</sub> = 0.20

Donde: c<sub>1</sub> + c<sub>2</sub> = 1.00

**2.4. PRESENTACIÓN DEL RECURSO DE APELACIÓN**

*"El recurso de apelación se presenta ante la Unidad de Trámite Documentario de la Entidad.*

*En caso el participante o postor opte por presentar recurso de apelación y por otorgar la garantía mediante depósito en cuenta bancaria, se debe realizar el abono en:*

N° de Cuenta : 00750000002  
Banco : Banco De La Nación  
N° CCP<sup>9</sup> : -

**2.5. REQUISITOS PARA PERFECCIONAR EL CONTRATO**

El postor ganador de la buena pro debe presentar los siguientes documentos para perfeccionar el contrato:

- a) Garantía de fiel cumplimiento del contrato.

<sup>9</sup> En caso de transferencia interbancaria.



- b) Garantía de fiel cumplimiento por prestaciones accesorias, de ser el caso.
- c) Contrato de consorcio con firmas legalizadas ante Notario de cada uno de los integrantes, de ser el caso.
- d) Código de cuenta interbancaria (CCI) o, en el caso de proveedores no domiciliados, el número de su cuenta bancaria y la entidad bancaria en el exterior.
- e) Copia de la vigencia del poder del representante legal de la empresa que acredite que cuenta con facultades para perfeccionar el contrato, cuando corresponda.
- f) Copia de DNI del postor en caso de persona natural, o de su representante legal en caso de persona jurídica.

#### Advertencia

*De acuerdo con el artículo 4 del Decreto Legislativo N° 1246, las Entidades están prohibidas de exigir a los administrados o usuarios la información que puedan obtener directamente mediante la interoperabilidad a que se refieren los artículos 2 y 3 de dicho Decreto Legislativo. En esa medida, si la Entidad es usuaria de la Plataforma de Interoperabilidad del Estado – PIDE<sup>10</sup> y siempre que el servicio web se encuentre activo en el Catálogo de Servicios de dicha plataforma, no corresponderá exigir los documentos previstos en los literales e) y f).*

- g) Domicilio para efectos de la notificación durante la ejecución del contrato.
- h) Detalle de los precios unitarios de la oferta económica<sup>11</sup>.
- i) Estructura de costos de la oferta económica.
- j) Detalle del monto de la oferta económica de cada uno de los servicios de consultoría de obra que conforman el paquete<sup>12</sup>.
- k) Copia de los diplomas que acrediten la formación académica requerida del personal clave, en caso que el grado o título profesional requerido no se encuentren publicados en el Registro Nacional de Grados Académicos y Títulos Profesionales a cargo de la de la Superintendencia Nacional de Educación Superior Universitaria – SUNEDU<sup>13</sup>.
- l) Copia de (i) contratos y su respectiva conformidad o (ii) constancias o (iii) certificados o (iv) cualquier otra documentación que, de manera fehaciente demuestre la experiencia del personal clave.
- m) Copia de documentos que sustenten la propiedad, la posesión, el compromiso de compra venta o alquiler u otro documento que acredite la disponibilidad del requisito de calificación equipamiento estratégico. En el caso que el postor ganador sea un consorcio los documentos de acreditación de este requisito pueden estar a nombre del consorcio o de uno de sus integrantes<sup>14</sup>.

#### Importante para la Entidad

*En caso se determine que adicionalmente se puede considerar otro tipo de documentación a ser presentada para el perfeccionamiento del contrato, consignar el siguiente literal:*

- n) [DE ACUERDO AL OBJETO CONTRACTUAL CONVOCADO REQUERIR LA PRESENTACIÓN DE OTROS DOCUMENTOS, SEGÚN CORRESPONDA].

**Incorporar a las bases o eliminar, según corresponda.**

<sup>10</sup> Para mayor información de las Entidades usuarias y del Catálogo de Servicios de la Plataforma de Interoperabilidad del Estado – PIDE ingresar al siguiente enlace <https://www.gobiernodigital.gob.pe/interoperabilidad/>

<sup>11</sup> Incluir solo en caso de la contratación bajo el sistema a suma alzada.

<sup>12</sup> Incluir solo en caso de contrataciones por paquete.

<sup>13</sup> <https://enlinea.sunedu.gob.pe/>

<sup>14</sup> Incluir solo en caso se haya incluido el equipamiento estratégico como requisito de calificación.

#### Importante

- *Corresponde a la Entidad verificar que las garantías presentadas por el postor ganador de la buena pro cumplan con los requisitos y condiciones necesarios para su aceptación y eventual ejecución; sin perjuicio de la determinación de las responsabilidades funcionales que correspondan.*
- *De conformidad con el Reglamento Consular del Perú aprobado mediante Decreto Supremo N° 076-2005-RE para que los documentos públicos y privados extendidos en el exterior tengan validez en el Perú, deben estar legalizados por los funcionarios consulares peruanos y refrendados por el Ministerio de Relaciones Exteriores del Perú, salvo que se trate de documentos públicos emitidos en países que formen parte del Convenio de la Apostilla, en cuyo caso bastará con que estos cuenten con la Apostilla de la Haya<sup>15</sup>.*
- *La Entidad no puede exigir documentación o información adicional a la consignada en el presente numeral para el perfeccionamiento del contrato.*

#### 2.6. PERFECCIONAMIENTO DEL CONTRATO

El contrato se perfecciona con la suscripción del documento que lo contiene. Para dicho efecto el postor ganador de la buena pro, dentro del plazo previsto en el artículo 141 del Reglamento, debe presentar la documentación requerida en mesa de partes de la entidad, sito en la calle Progreso Nro. 225 Usquil – Otuzco – La Libertad.

*Incorporar a las bases o eliminar, según corresponda.*

#### 2.7. FORMA DE PAGO

El abono de los pagos a cuenta de El Consultor se efectuará contra prestación y con la conformidad de La Entidad.

Los pagos a cuenta se efectuarán de la siguiente manera:

**PRIMER PAGO:** Equivalente al setenta y cinco (75%) del monto ofertado del contrato para la elaboración del Expediente Técnico, contra presentación de la Conformidad de parte del área usuaria (Sub Gerencia de Caminos) del paquete de cinco (05) Expedientes Técnicos, el cual contendrán los Componentes Principales detallados en el Ítem 6.3 CONTENIDO DE EXPEDIENTE TÉCNICO.

**SEGUNDO PAGO:** Equivalente al veinticinco (25%) del monto ofertado del contrato para la elaboración del Expediente Técnico, contra presentación de la Resolución de Aprobación de la Ficha Técnica Socioambiental, expedida por parte de la Sub Gerencia de Gestión Ambiental del Gobierno Regional La Libertad, y la Conformidad final mediante Acto Resolutivo de parte de la entidad.

<sup>15</sup> Según lo previsto en la Opinión N° 009-2016/DTN.



### CAPÍTULO III REQUERIMIENTO

#### Importante

De conformidad con el numeral 29.8 del artículo 29 del Reglamento, el área usuaria es responsable de la adecuada formulación del requerimiento, debiendo asegurar la calidad técnica y reducir la necesidad de su reformulación por errores o deficiencias técnicas que repercutan en el proceso de contratación

#### 3.1. TERMINOS DE REFERENCIA

LOS TERMINOS DE REFERENCIA SE ADJUNTAN EN EL ANEXO A

#### 3.2. REQUISITOS DE CALIFICACIÓN

##### Importante para la Entidad

Los requisitos de calificación que la Entidad **debe** adoptar son los siguientes:

Esta nota deberá ser eliminada una vez culminada la elaboración de las bases.

<b>B</b>	<b>CAPACIDAD TÉCNICA Y PROFESIONAL</b>			
<b>B.1</b>	<b>CALIFICACIONES DEL PERSONAL CLAVE</b>			
	<b>FORMACIÓN ACADÉMICA</b>			
	<u>Requisitos:</u>  <ol style="list-style-type: none"><li>1. Jefe del proyecto ..... Ingeniero Civil</li><li>2. Especialista en Geología y Geotecnia ..... Ingeniero Civil</li><li>3. Especialista Ambiental ..... Ingeniero Ambiental</li><li>4. Especialista en Social..... Sociólogo o similares</li></ol> <u>Acreditación:</u>  De conformidad con el numeral 49.3 del artículo 49 y el literal e) del numeral 139.1 del artículo 139 del Reglamento este requisito de calificación se acredita para la suscripción del contrato.  <u>Importante</u>  De conformidad con el artículo 186 del Reglamento el supervisor, debe cumplir con las mismas calificaciones profesionales establecidas para el residente de obra. Asimismo, el jefe del proyecto para la elaboración del expediente técnico debe cumplir con las calificaciones exigidas en el artículo 188 del Reglamento.			
<b>B.2</b>	<b>EXPERIENCIA DEL PERSONAL CLAVE</b>			
	<u>Requisitos:</u>			
	<b>N°</b>	<b>CANTIDAD</b>	<b>CARGO</b>	<b>TITULO PROFESIONAL</b>
				<b>EXPERIENCIA</b>
	1	1	Jefe de Proyecto	Ingeniero Civil
				Profesional Colegiado en Ingeniería Civil con un mínimo de veinticuatro (24) meses de experiencia efectiva, computados desde la colegiatura; como jefe de proyecto y/o director de proyecto y/o Gerente de

				proyectos y/o jefe de estudios y/o director de estudios y/o Supervisor en la elaboración y/o supervisión de expedientes técnicos y/o estudios definitivos de obras iguales o similares.	
	<u>2</u>	<u>1</u>	Especialista en Geología y Geotécnia	Ingeniero Civil	Profesional Colegiado en Ingeniería Civil o Ingeniero Geólogo con un mínimo de doce (12) meses de experiencia efectiva, computados desde la colegiatura; como jefe de proyecto y/o director de proyecto y/o Gerente de proyectos y/o jefe de estudios y/o director de estudios y/o Supervisor en la elaboración y/o supervisión de expedientes técnicos y/o estudios definitivos de obras iguales o similares.
	<u>3</u>	<u>1</u>	Especialista Ambiental	Ingeniero Ambiental	Profesional Colegiado en Ingeniería Ambiental con un mínimo de doce (12) meses de experiencia efectiva, computados desde la colegiatura; como jefe de proyecto y/o director de proyecto y/o Gerente de proyectos y/o jefe de estudios y/o director de estudios y/o Supervisor en la elaboración y/o supervisión de expedientes técnicos y/o estudios definitivos de obras iguales o similares.
	<u>4</u>	<u>1</u>	Especialista Social	Sociólogo	Profesional Colegiado en Sociología con un mínimo de doce (12) meses de experiencia efectiva, computados desde la colegiatura; como jefe de proyecto y/o director de proyecto y/o Gerente de proyectos y/o jefe de estudios y/o director de estudios y/o Supervisor en la elaboración y/o supervisión de expedientes técnicos y/o estudios definitivos de obras iguales o similares.



<p><u>Acreditación:</u></p> <p>De conformidad con el numeral 49.3 del artículo 49 y el literal e) del numeral 139.1 del artículo 139 del Reglamento este requisito de calificación se acredita para la suscripción del contrato.</p>	<p><b>Importante</b></p> <p><i>De conformidad con el artículo 186 del Reglamento el supervisor, debe cumplir con la misma experiencia establecida para el residente de obra. Asimismo, el jefe del proyecto para la elaboración del expediente técnico debe cumplir con la experiencia exigida en el artículo 188 del Reglamento.</i></p>
--	---

#### Importante para la Entidad

Asimismo, la Entidad **puede** adoptar uno o más de los requisitos de calificación siguientes:

**Esta nota deberá ser eliminada una vez culminada la elaboración de las bases, así como los requisitos de calificación que no se incluyan.**

<b>B</b>	<b>CAPACIDAD TÉCNICA Y PROFESIONAL</b>
<b>B.3</b>	<b>EQUIPAMIENTO ESTRATÉGICO</b>
	<p><u>Requisitos:</u></p> <p>El Consultor deberá poner a su disposición de la consultoría su propio equipamiento mínima clasificado como estratégico, para ejecutar la prestación objeto de la convocatoria, como:</p> <ul style="list-style-type: none"><li>a) Una (01) Camioneta 4X4.</li><li>b) Tres (03) Computadoras PC's y/o laptops Core I5 o superior.</li><li>c) Una (01) Impresora Multifuncional.</li></ul> <p><u>Acreditación:</u></p> <p>De conformidad con el numeral 49.3 del artículo 49 y el literal e) del numeral 139.1 del artículo 139 del Reglamento este requisito de calificación se acredita para la suscripción del contrato.</p>
<b>C</b>	<b>EXPERIENCIA DEL POSTOR EN LA ESPECIALIDAD</b>
	<p><u>Requisitos:</u></p> <p>El postor debe acreditar un monto facturado acumulado equivalente a <b>[3 VECES EL VALOR REFERENCIAL DE LA CONTRATACIÓN]</b>, por la contratación de servicios de consultoría de obra iguales o similares al objeto de la convocatoria, durante los diez (10) años anteriores a la fecha de la presentación de ofertas que se computarán desde la fecha de la conformidad o emisión del comprobante de pago, según corresponda.</p> <p>Se consideran servicios de consultoría de obra similares a los siguientes:</p> <ul style="list-style-type: none"><li>• La elaboración de Estudios Definitivos o expedientes técnicos de Construcción y/o reconstrucción y/o rehabilitación y/o mejoramiento de Puentes Vehiculares y/o carrozable definitivos de concreto armado.</li><li>• También serán válidas las experiencias en la Supervisión de Elaboración de Expedientes Técnicos de Puentes Vehiculares y/o carrozable concreto armado.</li></ul> <p><u>Acreditación:</u></p> <p>La experiencia del postor en la especialidad se acreditará con copia simple de (i) contratos u órdenes de servicios y su respectiva conformidad o constancia de prestación; o (ii) comprobantes de pago cuya cancelación se acredite documental y fehacientemente, con voucher de depósito, nota de abono,</p>

reporte de estado de cuenta, cualquier otro documento emitido por Entidad del sistema financiero que acredite el abono o mediante cancelación en el mismo comprobante de pago<sup>16</sup>.

**Los postores pueden presentar hasta un máximo de veinte (20) contrataciones para acreditar el requisito de calificación y el factor "Experiencia de Postor en la Especialidad".**

En caso los postores presenten varios comprobantes de pago para acreditar una sola contratación, se debe acreditar que corresponden a dicha contratación; de lo contrario, se asumirá que los comprobantes acreditan contrataciones independientes, en cuyo caso solo se considerará, las veinte (20) primeras contrataciones indicadas en el **Anexo N° 8** referido a la Experiencia del Postor en la Especialidad.

En el caso de servicios de supervisión en ejecución, solo se considera como experiencia la parte del contrato que haya sido ejecutada durante los diez (10) años anteriores a la fecha de presentación de ofertas, debiendo adjuntarse copia de las conformidades correspondientes a tal parte o los respectivos comprobantes de pago cancelados.

En los casos que se acredite experiencia adquirida en consorcio, debe presentarse la promesa de consorcio o el contrato de consorcio del cual se desprenda fehacientemente el porcentaje de las obligaciones que se asumió en el contrato presentado; de lo contrario, no se computará la experiencia proveniente de dicho contrato.

Asimismo, cuando se presenten contratos derivados de procesos de selección convocados antes del 20.09.2012, la calificación se ceñirá al método descrito en la Directiva "Participación de Proveedores en Consorcio en las Contrataciones del Estado", debiendo presumirse que el porcentaje de las obligaciones equivale al porcentaje de participación de la promesa de consorcio o del contrato de consorcio. En caso que en dichos documentos no se consigne el porcentaje de participación se presumirá que las obligaciones se ejecutaron en partes iguales.

Si el titular de la experiencia no es el postor, consignar si dicha experiencia corresponde a la matriz en caso que el postor sea sucursal, o fue transmitida por reorganización societaria, debiendo acompañar la documentación sustentatoria correspondiente.

Si el postor acredita experiencia de otra persona jurídica como consecuencia de una reorganización societaria, debe presentar adicionalmente el **Anexo N° 9**.

Cuando en los contratos, órdenes de servicio o comprobantes de pago el monto facturado se encuentre expresado en moneda extranjera, debe indicarse el tipo de cambio venta publicado por la Superintendencia de Banca, Seguros y AFP correspondiente a la fecha de suscripción del contrato, de emisión de la orden de servicio o de cancelación del comprobante de pago, según corresponda.

Sin perjuicio de lo anterior, los postores deben llenar y presentar el **Anexo N° 8** referido a la Experiencia del Postor en la Especialidad.

#### Importante

- *El órgano encargado de las contrataciones o el comité de selección, según corresponda, debe valorar de manera integral los documentos presentados por el postor para acreditar la experiencia. En tal sentido, aun cuando en los documentos presentados la denominación del objeto contractual no coincida literalmente con el previsto en las bases, se deberá validar la experiencia si las actividades que ejecutó el postor corresponden a la experiencia requerida.*
- *En el caso de consorcios, la calificación de la experiencia se realiza conforme a la Directiva "Participación de Proveedores en Consorcio en las Contrataciones del Estado".*

#### Importante

<sup>16</sup> Cabe precisar que, de acuerdo con la **Resolución N° 0065-2018-TCE-S1 del Tribunal de Contrataciones del Estado**:


*"... el solo sello de cancelado en el comprobante, cuando ha sido colocado por el propio postor, no puede ser considerado como una acreditación que produzca fehaciencia en relación a que se encuentra cancelado. Admitir ello equivaldría a considerar como válida la sola declaración del postor afirmando que el comprobante de pago ha sido cancelado"*

*(...)*

*"Situación diferente se suscita ante el sello colocado por el cliente del postor [sea utilizando el término "cancelado" o "pagado"] supuesto en el cual sí se contaría con la declaración de un tercero que brinde certeza, ante la cual debiera reconocerse la validez de la experiencia".*



- Si como resultado de una consulta u observación corresponde precisarse o ajustarse el requerimiento, se solicita la autorización del área usuaria y se pone de conocimiento de tal hecho a la dependencia que aprobó el expediente de contratación, de conformidad con el numeral 72.3 del artículo 72 del Reglamento.
- El cumplimiento de los Términos de Referencia se realiza mediante la presentación de una declaración jurada. De ser el caso, adicionalmente la Entidad puede solicitar documentación que acredite el cumplimiento del algún componente de estos. Para dicho efecto consignará de manera detallada los documentos que deben presentar los postores en el literal a.5) del numeral 2.2.1.1 de esta sección de las bases.
- Los requisitos de calificación determinan si los postores cuentan con las capacidades necesarias para ejecutar el contrato, lo que debe ser acreditado documentalmente, y no mediante declaración jurada.



**CAPÍTULO IV  
FACTORES DE EVALUACIÓN**

**EVALUACIÓN TÉCNICA (Puntaje: 100 Puntos)**

**Importante para la Entidad**

De acuerdo con el artículo 51 del Reglamento, se **deben** establecer los siguientes factores de evaluación:

Esta nota deberá ser eliminada una vez culminada la elaboración de las bases, así como los factores de evaluación que no se incluyan.

FACTORES DE EVALUACIÓN		PUNTAJE / METODOLOGÍA PARA SU ASIGNACIÓN
<b>A.</b>	<b>EXPERIENCIA DEL POSTOR EN LA ESPECIALIDAD</b>	[...] puntos
	<p><u>Evaluación:</u> El postor debe acreditar un monto facturado acumulado equivalente a <b>3 VECES EL VALOR REFERENCIAL DE LA CONTRATACIÓN</b>, por la contratación de servicios de consultoría de obra iguales o similares al objeto de la convocatoria, durante los diez (10) años anteriores a la fecha de la presentación de ofertas que se computarán desde la fecha de la conformidad o emisión del comprobante de pago, según corresponda.</p> <p>Se consideran servicios de consultoría de obra similares a los siguientes:</p> <ul style="list-style-type: none"> <li>La elaboración de Estudios Definitivos o expedientes técnicos de Construcción y/o reconstrucción y/o rehabilitación y/o mejoramiento de Puentes Vehiculares y/o carrozable definitivos de concreto armado.</li> <li>También serán válidas las experiencias en la Supervisión de Elaboración de Expedientes Técnicos de Puentes Vehiculares y/o carrozable de concreto armado.</li> </ul> <p><u>Acreditación:</u> La experiencia en la especialidad se acreditará con copia simple de (i) contratos u órdenes de servicios y su respectiva conformidad o constancia de prestación; o (ii) comprobantes de pago cuya cancelación se acredite documental y fehacientemente, con voucher de depósito, nota de abono, reporte de estado de cuenta, cualquier otro documento emitido por Entidad del sistema financiero que acredite el abono o mediante cancelación en el mismo comprobante de pago<sup>17</sup>. Las disposiciones sobre el requisito de calificación "Experiencia del postor en la especialidad" previstas en el literal C del numeral 3.2 del Capítulo III de la presente sección de las bases resultan aplicables para el presente factor.</p>	<p>M = Monto facturado acumulado por el postor por la prestación de servicios de consultoría en la especialidad</p> <p>M &gt;= [3]<sup>18</sup> veces el valor referencial: <b>[60] puntos</b></p> <p>M &gt;= [1.5] veces el valor referencial y &lt; [2] veces el valor referencial: <b>[40] puntos</b></p> <p>M &gt; [1]<sup>19</sup> veces el valor referencial y &lt; [1.5] veces el valor referencial: <b>[30] puntos</b></p>
<b>B.</b>	<b>METODOLOGÍA PROPUESTA</b>	<b>[40] puntos</b>
	<p>Se evaluará la metodología propuesta por el postor para la ejecución de la consultoría de obra, cuyo contenido mínimo es el siguiente:</p> <p><b>1. PLAN DE TRABAJO.</b> Se acreditará mediante la presentación del documento que sustente un plan de trabajo, debiendo contener lo siguiente:</p>	<p>Desarrolla la metodología que sustenta la oferta <b>[40] puntos</b></p> <p>No desarrolla la metodología que sustente la oferta <b>0 puntos</b></p>

<sup>17</sup>

<sup>18</sup>

<sup>19</sup>



FACTORES DE EVALUACIÓN	PUNTAJE / METODOLOGÍA PARA SU ASIGNACIÓN
<ul style="list-style-type: none"><li>- Objetivos Específicos</li><li>- Metodología para alcanzar los objetivos específicos</li><li>- Indicadores de medición de logro de metas</li><li>- Actividades a desarrollar</li><li>- Responsables de llevar a cabo las actividades, con la presentación de una matriz de asignación de responsabilidades.</li></ul> <p>2. ESQUEMA DE ORGANIZACIÓN Y FUNCIONES DE LA CONSULTORÍA.</p> <p>3. DIAGRAMAS DE ACTIVIDADES.</p> <p>4. CRONOGRAMA DE PROGRAMACION SECUENCIAL Y ACTIVIDADES EN FORMATO (EXCEL, GANTT O PERT CPM), QUE CONTENGA RELACIÓN DE ACTIVIDADES UTILIZACIÓN DE RECURSOS PERSONAL Y EQUIPOS.</p> <p><u>Acreditación:</u></p> <p>Se acreditará mediante la presentación del documento que sustente la metodología propuesta.</p>	

Para acceder a la etapa de evaluación económica, el postor debe obtener un **puntaje técnico mínimo de ochenta (80) puntos**.

#### Importante

- *Los factores de evaluación elaborados por el órgano encargado de contrataciones o el comité de selección, según corresponda, guardan vinculación, razonabilidad y proporcionalidad con el objeto de la contratación. Asimismo, estos no pueden calificar con puntaje el cumplimiento de los Términos de Referencia ni los requisitos de calificación.*
- *Las ofertas técnicas que no alcancen el puntaje mínimo especificado son descalificadas.*

**EVALUACIÓN ECONÓMICA (Puntaje: 100 Puntos)**

FACTOR DE EVALUACIÓN	PUNTAJE / METODOLOGÍA PARA SU ASIGNACIÓN
<b>A. PRECIO</b>	
<p><u>Evaluación:</u></p> <p>Se evaluará considerando la oferta económica del postor.</p> <p><u>Acreditación:</u></p> <p>Se acreditará mediante el registro del monto de la oferta en el SEACE o documento que contiene la oferta económica (<b>Anexo N° 6</b>), según corresponda.</p>	<p>La evaluación consistirá en asignar un puntaje de cien (100) puntos a la oferta de precio más bajo y otorga a las demás ofertas puntajes inversamente proporcionales a sus respectivos precios, según la siguiente fórmula:</p> $P_i = \frac{O_m \times PMP}{O_i}$ <p>Donde:</p> <p>I = Oferta Pi = Puntaje de la oferta a evaluar Oi = Precio i Om = Precio de la oferta más baja PMP = Puntaje máximo del precio</p>
<b>PUNTAJE TOTAL</b>	<b>100 puntos</b>



## CAPÍTULO V PROFORMA DEL CONTRATO

### Importante

*Dependiendo del objeto del contrato, de resultar indispensable, puede incluirse cláusulas adicionales o la adecuación de las propuestas en el presente documento, las que en ningún caso pueden contemplar disposiciones contrarias a la normativa vigente ni a lo señalado en este capítulo.*

Conste por el presente documento, la contratación del servicio de consultoría de obra [CONSIGNAR LA DENOMINACIÓN DE LA CONVOCATORIA], que celebra de una parte [CONSIGNAR EL NOMBRE DE LA ENTIDAD], en adelante LA ENTIDAD, con RUC N° [...], con domicilio legal en [...], representada por [...], identificado con DNI N° [...], y de otra parte [...], con RUC N° [...], con domicilio legal en [...], inscrita en la Ficha N° [...] Asiento N° [...] del Registro de Personas Jurídicas de la ciudad de [...], debidamente representado por su Representante Legal, [...], con DNI N° [...], según poder inscrito en la Ficha N° [...], Asiento N° [...] del Registro de Personas Jurídicas de la ciudad de [...], a quien en adelante se le denominará EL CONTRATISTA en los términos y condiciones siguientes:

### **CLÁUSULA PRIMERA: ANTECEDENTES**

Con fecha [...], el órgano encargado de las contrataciones o el comité de selección, según corresponda, adjudicó la buena pro de la **ADJUDICACIÓN SIMPLIFICADA N° [CONSIGNAR NOMENCLATURA DEL PROCEDIMIENTO DE SELECCIÓN]** para la contratación de [CONSIGNAR LA DENOMINACIÓN DE LA CONVOCATORIA], a [INDICAR NOMBRE DEL GANADOR DE LA BUENA PRO], cuyos detalles e importe constan en los documentos integrantes del presente contrato.

### **CLÁUSULA SEGUNDA: OBJETO**

El presente contrato tiene por objeto [CONSIGNAR EL OBJETO DE LA CONTRATACIÓN].

### **CLÁUSULA TERCERA: MONTO CONTRACTUAL**

El monto total del presente contrato asciende a [CONSIGNAR MONEDA Y MONTO], que incluye todos los impuestos de Ley.

Este monto comprende el costo del servicio de consultoría de obra, todos los tributos, seguros, transporte, inspecciones, pruebas y, de ser el caso, los costos laborales conforme a la legislación vigente, así como cualquier otro concepto que pueda tener incidencia sobre la ejecución del servicio de consultoría de obra materia del presente contrato.

### **CLÁUSULA CUARTA: DEL PAGO<sup>20</sup>**

LA ENTIDAD se obliga a pagar la contraprestación a EL CONTRATISTA en [INDICAR MONEDA], en [INDICAR SI SE TRATA DE PAGO ÚNICO, PAGOS PARCIALES O PAGOS PERIÓDICOS O SEGÚN TARIFA EN EL CASO DE PROCEDIMIENTOS DE SUPERVISIÓN DE LA ELABORACIÓN DE EXPEDIENTES TÉCNICOS Y SUPERVISIÓN DE OBRAS CONVOCADOS BAJO EL SISTEMA DE CONTRATACIÓN DE TARIFAS], luego de la recepción formal y completa de la documentación correspondiente, según lo establecido en el artículo 171 del Reglamento de la Ley de Contrataciones del Estado.

Para tal efecto, el responsable de otorgar la conformidad de la prestación deberá hacerlo en un plazo que no excederá de los quince (15) días, bajo responsabilidad de dicho funcionario.

LA ENTIDAD debe efectuar el pago dentro de los diez (10) días calendario siguientes de otorgada la conformidad de los servicios, siempre que se verifiquen las condiciones establecidas en el

<sup>20</sup> En cada caso concreto, dependiendo de la naturaleza del contrato, podrá adicionarse la información que resulte pertinente a efectos de generar el pago.



contrato para ello, bajo responsabilidad del funcionario competente.

En caso de retraso en el pago por parte de LA ENTIDAD, salvo que se deba a caso fortuito o fuerza mayor, EL CONTRATISTA tendrá derecho al pago de intereses legales conforme a lo establecido en el artículo 39 de la Ley de Contrataciones del Estado y en el artículo 171 de su Reglamento, los que se computan desde la oportunidad en que el pago debió efectuarse.

#### **CLÁUSULA QUINTA: DEL PLAZO DE LA EJECUCIÓN DE LA PRESTACIÓN**

El plazo de ejecución del presente contrato es de [.....], el mismo que se computa desde [CONSIGNAR SI ES DEL DÍA SIGUIENTE DEL PERFECCIONAMIENTO DEL CONTRATO, DESDE LA FECHA QUE SE ESTABLEZCA EN EL CONTRATO O DESDE LA FECHA EN QUE SE CUMPLAN LAS CONDICIONES PREVISTAS EN EL CONTRATO PARA EL INICIO DE LA EJECUCIÓN, DEBIENDO INDICAR LAS MISMAS EN ESTE ÚLTIMO CASO].

#### **Importante para la Entidad**

*De preverse en los Términos de Referencia la ejecución de actividades de instalación, implementación u otros que deban realizarse de manera previa al inicio del plazo de ejecución, se debe consignar lo siguiente:*

*"El plazo para la [CONSIGNAR LAS ACTIVIDADES PREVIAS PREVISTAS EN LOS TÉRMINOS DE REFERENCIA] es de [.....], el mismo que se computa desde [INDICAR CONDICIÓN CON LA QUE DICHAS ACTIVIDADES SE INICIAN]."*

*Incorporar a las bases o eliminar, según corresponda.*

#### **Importante para la Entidad**

*En el caso de contratación de prestaciones accesorias, se puede incluir la siguiente cláusula:*

#### **CLÁUSULA ....: PRESTACIONES ACCESORIAS<sup>21</sup>**

*"Las prestaciones accesorias tienen por objeto [CONSIGNAR EL OBJETO DE LAS PRESTACIONES ACCESORIAS]."*

*El monto de las prestaciones accesorias asciende a [CONSIGNAR MONEDA Y MONTO], que incluye todos los impuestos de Ley.*

*El plazo de ejecución de las prestaciones accesorias es de [.....], el mismo que se computa desde [CONSIGNAR SI ES DEL DÍA SIGUIENTE DEL CUMPLIMIENTO DE LAS PRESTACIONES PRINCIPALES, DESDE LA FECHA QUE SE ESTABLEZCA EN EL CONTRATO O DESDE LA FECHA EN QUE SE CUMPLAN LAS CONDICIONES PREVISTAS EN EL CONTRATO PARA EL INICIO DE LA EJECUCIÓN DE LAS PRESTACIONES ACCESORIAS, DEBIENDO INDICAR LAS MISMAS EN ESTE ÚLTIMO CASO].*

*[DE SER EL CASO, INCLUIR OTROS ASPECTOS RELACIONADOS A LA EJECUCIÓN DE LAS PRESTACIONES ACCESORIAS]."*

*Incorporar a las bases o eliminar, según corresponda*

#### **CLÁUSULA SEXTA: PARTES INTEGRANTES DEL CONTRATO**

El presente contrato está conformado por las bases integradas, la oferta ganadora<sup>22</sup>, así como los documentos derivados del procedimiento de selección que establezcan obligaciones para las partes.

#### **CLÁUSULA SÉTIMA: GARANTÍAS**

<sup>21</sup> De conformidad con la Directiva sobre prestaciones accesorias, los contratos relativos al cumplimiento de la(s) prestación(es) principal(es) y de la(s) prestación(es) accesorias, pueden estar contenidos en uno o dos documentos. En el supuesto que ambas prestaciones estén contenidas en un mismo documento, estas deben estar claramente diferenciadas, debiendo indicarse entre otros aspectos, el precio y plazo de cada prestación.

<sup>22</sup> La oferta ganadora comprende a la oferta técnica y oferta económica del postor ganador de la buena pro.



EL CONTRATISTA entregó al perfeccionamiento del contrato la respectiva garantía incondicional, solidaria, irrevocable, y de realización automática en el país al solo requerimiento, a favor de LA ENTIDAD, por los conceptos, montos y vigencias siguientes:

- De fiel cumplimiento del contrato: [CONSIGNAR EL MONTO], a través de la [INDICAR EL TIPO DE GARANTÍA PRESENTADA] N° [INDICAR NÚMERO DEL DOCUMENTO] emitida por [SEÑALAR EMPRESA QUE LA EMITE]. Monto que es equivalente al diez por ciento (10%) del monto del contrato original, la misma que debe mantenerse vigente hasta el consentimiento de la liquidación final.

#### Importante

*Al amparo de lo dispuesto en el numeral 149.4 del artículo 149 del Reglamento de la Ley de Contrataciones del Estado, en los contratos de consultoría de obra, si el postor ganador de la buena pro solicita la retención del diez por ciento (10%) del monto del contrato original como garantía de fiel cumplimiento de contrato, debe consignarse lo siguiente:*

*"De fiel cumplimiento del contrato: [CONSIGNAR EL MONTO], a través de la retención que debe efectuar LA ENTIDAD, durante la primera mitad del número total de pagos a realizarse, de forma prorrateada, con cargo a ser devuelto a la finalización del mismo."*

En el caso que corresponda, consignar lo siguiente:

- Garantía fiel cumplimiento por prestaciones accesorias: [CONSIGNAR EL MONTO], a través de la [INDICAR EL TIPO DE GARANTÍA PRESENTADA] N° [INDICAR NÚMERO DEL DOCUMENTO] emitida por [SEÑALAR EMPRESA QUE LA EMITE], la misma que debe mantenerse vigente hasta el cumplimiento total de las obligaciones garantizadas.

#### Importante

*Al amparo de lo dispuesto en el numeral 151.2 del artículo 151 del Reglamento de la Ley de Contrataciones del Estado, si el postor ganador de la buena pro solicita la retención del diez por ciento (10%) del monto del contrato de la prestación accesorias como garantía de fiel cumplimiento de prestaciones accesorias, debe consignarse lo siguiente:*

*"De fiel cumplimiento por prestaciones accesorias: [CONSIGNAR EL MONTO], a través de la retención que debe efectuar LA ENTIDAD, durante la primera mitad del número total de pagos a realizarse, de forma prorrateada, con cargo a ser devuelto a la finalización del mismo."*

#### **CLÁUSULA OCTAVA: EJECUCIÓN DE GARANTÍAS POR FALTA DE RENOVACIÓN**

LA ENTIDAD puede solicitar la ejecución de las garantías cuando EL CONTRATISTA no las hubiere renovado antes de la fecha de su vencimiento, conforme a lo dispuesto en el literal a) del numeral 155.1 del artículo 155 del Reglamento de la Ley de Contrataciones del Estado.

#### Importante para la Entidad

*Sólo en el caso que la Entidad hubiese previsto otorgar adelanto, se debe incluir la siguiente cláusula:*

#### **CLÁUSULA NOVENA: ADELANTO DIRECTO**

*"LA ENTIDAD otorgará [CONSIGNAR NÚMERO DE ADELANTOS A OTORGARSE] adelantos directos por el [CONSIGNAR PORCENTAJE QUE NO DEBE EXCEDER DEL 30% DEL MONTO DEL CONTRATO ORIGINAL] del monto del contrato original.*

*EL CONTRATISTA debe solicitar los adelantos dentro de [CONSIGNAR EL PLAZO Y OPORTUNIDAD PARA LA SOLICITUD], adjuntando a su solicitud la garantía por adelantos mediante carta fianza o póliza de caución acompañada del comprobante de pago correspondiente. Vencido dicho plazo no procederá la solicitud.*

*LA ENTIDAD debe entregar el monto solicitado dentro de [CONSIGNAR EL PLAZO] siguientes a la presentación de la solicitud del contratista."*



*Incorporar a las bases o eliminar, según corresponda.*

**CLÁUSULA DÉCIMA: CONFORMIDAD DE LA PRESTACIÓN DEL SERVICIO**

La conformidad de la prestación del servicio se regula por lo dispuesto en el artículo 168 del Reglamento de la Ley de Contrataciones del Estado. La conformidad será otorgada por [CONSIGNAR EL ÁREA O UNIDAD ORGÁNICA QUE OTORGARÁ LA CONFORMIDAD].

De existir observaciones, LA ENTIDAD las comunica al CONTRATISTA, indicando claramente el sentido de estas, otorgándole un plazo para subsanar no menor de cinco (5) ni mayor de quince (15) días. Si pese al plazo otorgado, EL CONTRATISTA no cumpliera a cabalidad con la subsanación, LA ENTIDAD puede otorgar al CONTRATISTA periodos adicionales para las correcciones pertinentes. En este supuesto corresponde aplicar la penalidad por mora desde el vencimiento del plazo para subsanar.

Este procedimiento no resulta aplicable cuando la consultoría manifiestamente no cumpla con las características y condiciones ofrecidas, en cuyo caso LA ENTIDAD no otorga la conformidad, debiendo considerarse como no ejecutada la prestación, aplicándose la penalidad que corresponda por cada día de atraso.

**CLÁUSULA UNDÉCIMA: DECLARACIÓN JURADA DEL CONTRATISTA**

EL CONTRATISTA declara bajo juramento que se compromete a cumplir las obligaciones derivadas del presente contrato, bajo sanción de quedar inhabilitado para contratar con el Estado en caso de incumplimiento.

**CLÁUSULA DUODÉCIMA: RESPONSABILIDAD POR VICIOS OCULTOS**

La conformidad del servicio por parte de LA ENTIDAD no enerva su derecho a reclamar posteriormente por defectos o vicios ocultos, conforme a lo dispuesto por los artículos 40 de la Ley de Contrataciones del Estado y 173 de su Reglamento.

El plazo máximo de responsabilidad del contratista es de [CONSIGNAR TIEMPO EN AÑOS, SEGÚN CORRESPONDA] año(s) contado a partir de la conformidad otorgada por LA ENTIDAD.

**Importante para la Entidad**

*En los contratos de consultoría de obras para elaborar los expedientes técnicos de obra, se debe reemplazar el último párrafo de esta cláusula por el siguiente:*

*"El plazo máximo de responsabilidad del contratista por errores o deficiencias o por vicios ocultos puede ser reclamada por la Entidad por [CONSIGNAR TIEMPO EN AÑOS, NO MENOR DE TRES (3) AÑOS] años después de la conformidad de obra otorgada por LA ENTIDAD".*

*En los contratos de consultoría de obras para la supervisión de obra, se debe reemplazar el último párrafo de esta cláusula por el siguiente:*

*"El plazo máximo de responsabilidad del contratista puede ser reclamada por la Entidad por [CONSIGNAR TIEMPO EN AÑOS, NO MENOR DE SIETE (7) AÑOS] años después de la conformidad de obra otorgada por LA ENTIDAD".*

*Incorporar a las bases de consultoría de obras para la elaboración de expedientes técnicos o eliminar, según corresponda.*

**CLÁUSULA DÉCIMA TERCERA: PENALIDADES**

Si EL CONTRATISTA incurre en retraso injustificado en la ejecución de las prestaciones objeto del contrato, LA ENTIDAD le aplica automáticamente una penalidad por mora por cada día de atraso, de acuerdo a la siguiente fórmula:

$$\text{Penalidad Diaria} = \frac{0.10 \times \text{monto vigente}}{F \times \text{plazo vigente en días}}$$



Donde:

**F = 0.25 para plazos mayores a sesenta (60) días o;**  
**F = 0.40 para plazos menores o iguales a sesenta (60) días.**

El retraso se justifica a través de la solicitud de ampliación de plazo debidamente aprobado. Adicionalmente, se considera justificado el retraso y en consecuencia no se aplica penalidad, cuando EL CONTRATISTA acredite, de modo objetivamente sustentado, que el mayor tiempo transcurrido no le resulta imputable. En este último caso la calificación del retraso como justificado por parte de LA ENTIDAD no da lugar al pago de gastos generales ni costos directos de ningún tipo, conforme el numeral 162.5 del artículo 162 del Reglamento de la Ley de Contrataciones del Estado.

Adicionalmente a la penalidad por mora se aplicará la siguiente penalidad:

Otras penalidades			
N°	Supuestos de aplicación de penalidad	Forma de cálculo	Procedimiento
1	Cuando el personal acreditado permanece menos de sesenta (60) días desde el inicio de su participación en la ejecución del contrato o del íntegro del plazo de ejecución, si este es menor a los sesenta (60) días, de conformidad con las disposiciones establecidas en el numeral 190.2 del artículo 190 del Reglamento.	[INCLUIR LA FORMA DE CÁLCULO, QUE NO PUEDE SER MENOR A LA MITAD DE UNA UNIDAD IMPOSITIVA TRIBUTARIA (0.5 UIT) NI MAYOR A UNA (1) UIT] por cada día de ausencia del personal en el plazo previsto.	Según informe del [CONSIGNAR EL ÁREA USUARIA A CARGO DE LA SUPERVISIÓN DEL CONTRATO].
2	En caso el contratista incumpla con su obligación de ejecutar la prestación con el personal acreditado o debidamente sustituido.	[INCLUIR LA FORMA DE CÁLCULO, QUE NO PUEDE SER MENOR A LA MITAD DE UNA UNIDAD IMPOSITIVA TRIBUTARIA (0.5 UIT) NI MAYOR A UNA (1) UIT] por cada día de ausencia del personal.	Según informe del [CONSIGNAR EL ÁREA USUARIA A CARGO DE LA SUPERVISIÓN DEL CONTRATO].
3	Si como consecuencia de verificar el funcionamiento u operatividad de la infraestructura culminada y las instalaciones y equipos en caso corresponda, el comité de recepción advierte que la obra no se encuentra culminada.	[INCLUIR LA FORMA DE CÁLCULO, QUE NO PUEDE SER MENOR A 1% NI MAYOR A 5%] al monto del contrato de supervisión.	Según informe del comité de recepción.
4	(...)		

#### Importante

*De haberse previsto establecer penalidades distintas a la penalidad por mora, incluir dichas penalidades, los supuestos de aplicación de penalidad, la forma de cálculo de la penalidad para cada supuesto y el procedimiento mediante el cual se verifica el supuesto a penalizar, conforme el artículo 163 del Reglamento de la Ley de Contrataciones del Estado.*

Estas penalidades se deducen de los pagos a cuenta o del pago final, según corresponda; o si fuera necesario, se cobra del monto resultante de la ejecución de la garantía de fiel cumplimiento.

Estos dos (2) tipos de penalidades pueden alcanzar cada una un monto máximo equivalente al diez por ciento (10%) del monto del contrato vigente, o de ser el caso, del ítem que debió ejecutarse.

Cuando se llegue a cubrir el monto máximo de la penalidad por mora o el monto máximo para otras penalidades, de ser el caso, LA ENTIDAD puede resolver el contrato por incumplimiento.



**CLÁUSULA DÉCIMA CUARTA: RESOLUCIÓN DEL CONTRATO**

Cualquiera de las partes puede resolver el contrato, de conformidad con el numeral 32.3 del artículo 32 y artículo 36 de la Ley de Contrataciones del Estado, y el artículo 164 de su Reglamento. De darse el caso, LA ENTIDAD procederá de acuerdo a lo establecido en el artículo 165 del Reglamento de la Ley de Contrataciones del Estado.

**CLÁUSULA DÉCIMA QUINTA: RESPONSABILIDAD DE LAS PARTES**

Cuando se resuelva el contrato por causas imputables a algunas de las partes, se debe resarcir los daños y perjuicios ocasionados, a través de la indemnización correspondiente. Ello no obsta la aplicación de las sanciones administrativas, penales y pecuniarias a que dicho incumplimiento diere lugar, en el caso que éstas correspondan.

Lo señalado precedentemente no exime a ninguna de las partes del cumplimiento de las demás obligaciones previstas en el presente contrato.

**CLÁUSULA DÉCIMA SEXTA: ANTICORRUPCIÓN**

EL CONTRATISTA declara y garantiza no haber, directa o indirectamente, o tratándose de una persona jurídica a través de sus socios, integrantes de los órganos de administración, apoderados, representantes legales, funcionarios, asesores o personas vinculadas a las que se refiere el artículo 7 del Reglamento de la Ley de Contrataciones del Estado, ofrecido, negociado o efectuado, cualquier pago o, en general, cualquier beneficio o incentivo ilegal en relación al contrato.

Asimismo, el CONTRATISTA se obliga a conducirse en todo momento, durante la ejecución del contrato, con honestidad, probidad, veracidad e integridad y de no cometer actos ilegales o de corrupción, directa o indirectamente o a través de sus socios, accionistas, participacionistas, integrantes de los órganos de administración, apoderados, representantes legales, funcionarios, asesores y personas vinculadas a las que se refiere el artículo 7 del Reglamento de la Ley de Contrataciones del Estado.

Además, EL CONTRATISTA se compromete a i) comunicar a las autoridades competentes, de manera directa y oportuna, cualquier acto o conducta ilícita o corrupta de la que tuviera conocimiento; y ii) adoptar medidas técnicas, organizativas y/o de personal apropiadas para evitar los referidos actos o prácticas.

Finalmente, EL CONTRATISTA se compromete a no colocar a los funcionarios públicos con los que deba interactuar, en situaciones reñidas con la ética. En tal sentido, reconoce y acepta la prohibición de ofrecerles a éstos cualquier tipo de obsequio, donación, beneficio y/o gratificación, ya sea de bienes o servicios, cualquiera sea la finalidad con la que se lo haga.

**CLÁUSULA DÉCIMA SÉTIMA: MARCO LEGAL DEL CONTRATO**

Sólo en lo no previsto en este contrato, en la Ley de Contrataciones del Estado y su Reglamento, en las directivas que emita el OSCE y demás normativa especial que resulte aplicable, serán de aplicación supletoria las disposiciones pertinentes del Código Civil vigente, cuando corresponda, y demás normas de derecho privado.

**CLÁUSULA DÉCIMA OCTAVA: SOLUCIÓN DE CONTROVERSIAS<sup>23</sup>**

Las controversias que surjan entre las partes durante la ejecución del contrato se resuelven mediante conciliación o arbitraje, según el acuerdo de las partes.

Cualquiera de las partes tiene derecho a iniciar el arbitraje a fin de resolver dichas controversias dentro del plazo de caducidad previsto en la Ley de Contrataciones del Estado y su Reglamento.

Facultativamente, cualquiera de las partes tiene el derecho a solicitar una conciliación dentro del plazo de caducidad correspondiente, según lo señalado en el artículo 224 del Reglamento de la Ley de Contrataciones del Estado, sin perjuicio de recurrir al arbitraje, en caso no se llegue a un acuerdo entre ambas partes o se llegue a un acuerdo parcial. Las controversias sobre nulidad del

<sup>23</sup> De acuerdo con el numeral 225.3 del artículo 225 del Reglamento, las partes pueden recurrir al arbitraje ad hoc cuando las controversias deriven de procedimientos de selección cuyo valor referencial sea menor o igual a cinco millones con 00/100 soles (S/ 5 000 000,00).



contrato solo pueden ser sometidas a arbitraje.

El Laudo arbitral emitido es inapelable, definitivo y obligatorio para las partes desde el momento de su notificación, según lo previsto en el numeral 45.21 del artículo 45 de la Ley de Contrataciones del Estado.

**CLÁUSULA DÉCIMA NOVENA: FACULTAD DE ELEVAR A ESCRITURA PÚBLICA**

Cualquiera de las partes puede elevar el presente contrato a Escritura Pública corriendo con todos los gastos que demande esta formalidad.

**CLÁUSULA VIGÉSIMA: DOMICILIO PARA EFECTOS DE LA EJECUCIÓN CONTRACTUAL**

Las partes declaran el siguiente domicilio para efecto de las notificaciones que se realicen durante la ejecución del presente contrato:

DOMICILIO DE LA ENTIDAD: [.....]

DOMICILIO DEL CONTRATISTA: [CONSIGNAR EL DOMICILIO SEÑALADO POR EL POSTOR GANADOR DE LA BUENA PRO AL PRESENTAR LOS REQUISITOS PARA EL PERFECCIONAMIENTO DEL CONTRATO]

La variación del domicilio aquí declarado de alguna de las partes debe ser comunicada a la otra parte, formalmente y por escrito, con una anticipación no menor de quince (15) días calendario.

De acuerdo con las bases integradas, la oferta y las disposiciones del presente contrato, las partes lo firman por duplicado en señal de conformidad en la ciudad de [.....] al [CONSIGNAR FECHA].

\_\_\_\_\_  
"LA ENTIDAD"

\_\_\_\_\_  
"EL CONTRATISTA"

**Importante**

*Este documento puede firmarse digitalmente si ambas partes cuentan con firma digital, según la Ley N° 27269, Ley de Firmas y Certificados Digitales<sup>24</sup>.*

<sup>24</sup> Para mayor información sobre la normativa de firmas y certificados digitales ingresar a: <https://www.indecopi.gob.pe/web/firmas-digitales/firmar-y-certificados-digitales>

## CAPÍTULO VI CONSTANCIA DE PRESTACIÓN DE CONSULTORÍA DE OBRA

De conformidad con el artículo 169 del Reglamento, se deja expresa constancia de la culminación de la prestación derivada del contrato mencionado en el numeral 3 del presente documento.

<b>1</b>	<b>DATOS DEL DOCUMENTO</b>	Número del documento				
		Fecha de emisión del documento				
<b>2</b>	<b>DATOS DEL CONTRATISTA</b>	Nombre, denominación o razón social				
		RUC				
		EN CASO EL CONTRATISTA SEA UN CONSORCIO, ADEMÁS SE DEBERÁ REGISTRAR LA SIGUIENTE INFORMACIÓN:				
		Nombre o razón social del integrante del consorcio	RUC	%	Descripción de las obligaciones	
<b>3</b>	<b>DATOS DEL CONTRATO</b>	Número del contrato				
		Tipo y número del procedimiento de selección				
		Objeto del contrato	Elaboración de Expediente Técnico	Supervisión de la elaboración del Expediente Técnico	Supervisión de Obra	
		Descripción del objeto del contrato				
		Fecha de suscripción del contrato				
		Monto total ejecutado del contrato				
		Plazo de ejecución contractual	Plazo original	días calendario		
			Ampliación(es) de plazo	días calendario		
			Total plazo	días calendario		
			Fecha de inicio de la consultoría de obra			
	Fecha final de la consultoría de obra					

En caso de elaboración de Expediente Técnico

<b>4</b>	<b>DATOS DEL EXPEDIENTE TÉCNICO</b>	Denominación del proyecto	
		Ubicación del proyecto	
		Monto del presupuesto	

En caso de Supervisión de Obras

<b>5</b>	<b>DATOS DE LA OBRA</b>	Denominación de la obra	
		Ubicación de la obra	
		Número de adicionales de obra	
		Monto total de los adicionales	
		Número de deductivos	



MUNICIPALIDAD DISTRITAL DE USQUIL  
ADJUDICACIÓN SIMPLIFICADA N° 12-2023-MDU/CS -PRIMERA CONVOCATORIA

	Monto total de los deductivos	
	Monto total de la obra	

6 APLICACIÓN DE PENALIDADES	Monto de las penalidades por mora	
	Monto de otras penalidades	
	Monto total de las penalidades aplicadas	

7 DATOS DE LA ENTIDAD	Nombre de la Entidad	
	RUC de la Entidad	
	Nombres y apellidos del funcionario que emite la constancia	
	Cargo que ocupa en la Entidad	
	Teléfono de contacto	

8	
	NOMBRE, FIRMA Y SELLO DEL FUNCIONARIO COMPETENTE

**ANEXOS**



**ANEXO N° 1**

**DECLARACIÓN JURADA DE DATOS DEL POSTOR**

Señores

**[CONSIGNAR ÓRGANO ENCARGADO DE LAS CONTRATACIONES O COMITÉ DE SELECCIÓN, SEGÚN CORRESPONDA]**

**ADJUDICACIÓN SIMPLIFICADA N° [CONSIGNAR NOMENCLATURA DEL PROCEDIMIENTO]**

Presente.-

El que se suscribe, [...], postor y/o Representante Legal de [CONSIGNAR EN CASO DE SER PERSONA JURÍDICA], identificado con [CONSIGNAR TIPO DE DOCUMENTO DE IDENTIDAD] N° [CONSIGNAR NÚMERO DE DOCUMENTO DE IDENTIDAD], con poder inscrito en la localidad de [CONSIGNAR EN CASO DE SER PERSONA JURÍDICA] en la Ficha N° [CONSIGNAR EN CASO DE SER PERSONA JURÍDICA] Asiento N° [CONSIGNAR EN CASO DE SER PERSONA JURÍDICA], **DECLARO BAJO JURAMENTO** que la siguiente información se sujeta a la verdad:

Nombre, Denominación o Razón Social :			
Domicilio Legal :			
RUC :	Teléfono(s) :		
MYPE <sup>25</sup>	Sí	No	
Correo electrónico :			

**Autorización de notificación por correo electrónico:**

... [CONSIGNAR SÍ O NO] autorizo que se notifiquen al correo electrónico indicado las siguientes actuaciones:

1. Solicitud de subsanación de los requisitos para perfeccionar el contrato.
2. Solicitud al postor que ocupó el segundo lugar en el orden de prelación para presentar los documentos para perfeccionar el contrato.
3. Respuesta a la solicitud de acceso al expediente de contratación.

Asimismo, me comprometo a remitir la confirmación de recepción, en el plazo máximo de dos (2) días hábiles de recibida la comunicación.

[CONSIGNAR CIUDAD Y FECHA]

.....  
**Firma, Nombres y Apellidos del postor o Representante legal, según corresponda**

**Importante**

*La notificación dirigida a la dirección de correo electrónico consignada se entenderá válidamente efectuada cuando la Entidad reciba acuse de recepción.*

<sup>25</sup> Esta información será verificada por la Entidad en la página web del Ministerio de Trabajo y Promoción del Empleo en la sección consulta de empresas acreditadas en el REMYPE en el link <http://www2.trabajo.gob.pe/servicios-en-linea-2-2/> y se tendrá en consideración, en caso el postor ganador de la buena pro solicite la retención del diez por ciento (10%) del monto del contrato, en calidad de garantía de fiel cumplimiento, según lo señalado en el numeral 149.4 del artículo 149 y el numeral 151.2 del artículo 151 del Reglamento. Asimismo, dicha información se tendrá en cuenta en caso de empate, conforme a lo previsto en el artículo 91 del Reglamento.

**Importante**

*Cuando se trate de consorcios, la declaración jurada es la siguiente:*

**ANEXO N° 1**

**DECLARACIÓN JURADA DE DATOS DEL POSTOR**

Señores

**[CONSIGNAR ÓRGANO ENCARGADO DE LAS CONTRATACIONES O COMITÉ DE SELECCIÓN, SEGÚN CORRESPONDA]**

**ADJUDICACIÓN SIMPLIFICADA N° [CONSIGNAR NOMENCLATURA DEL PROCEDIMIENTO]**  
Presente.-

El que se suscribe, [...], representante común del consorcio [CONSIGNAR EL NOMBRE DEL CONSORCIO], identificado con [CONSIGNAR TIPO DE DOCUMENTO DE IDENTIDAD] N° [CONSIGNAR NÚMERO DE DOCUMENTO DE IDENTIDAD], **DECLARO BAJO JURAMENTO** que la siguiente información se sujeta a la verdad:

Datos del consorciado 1			
Nombre, Denominación o Razón Social :			
Domicilio Legal :			
RUC :	Teléfono(s) :		
MYPE <sup>26</sup>		Sí	No
Correo electrónico :			

Datos del consorciado 2			
Nombre, Denominación o Razón Social :			
Domicilio Legal :			
RUC :	Teléfono(s) :		
MYPE <sup>27</sup>		Sí	No
Correo electrónico :			

Datos del consorciado ...			
Nombre, Denominación o Razón Social :			
Domicilio Legal :			
RUC :	Teléfono(s) :		
MYPE <sup>28</sup>		Sí	No
Correo electrónico :			

**Autorización de notificación por correo electrónico:**

Correo electrónico del consorcio:

... [CONSIGNAR SÍ O NO] autorizo que se notifiquen al correo electrónico indicado las siguientes actuaciones:

<sup>26</sup> Esta información será verificada por la Entidad en la página web del Ministerio de Trabajo y Promoción del Empleo en la sección consulta de empresas acreditadas en el REMYPE en el link <http://www2.trabajo.gob.pe/servicios-en-linea-2-2/> y se tendrá en consideración, en caso el consorcio ganador de la buena pro solicite la retención del diez por ciento (10%) del monto del contrato, en calidad de garantía de fiel cumplimiento, según lo señalado en el numeral 149.4 del artículo 149 y el numeral 151.2 del artículo 151 del Reglamento. Asimismo, dicha información se tendrá en cuenta en caso de empate, conforme a lo previsto en el artículo 91 del Reglamento. Para dichos efectos, todos los integrantes del consorcio deben acreditar la condición de micro o pequeña empresa.

<sup>27</sup> Ibídem.

<sup>28</sup> Ibídem.



1. Solicitud de subsanación de los requisitos para perfeccionar el contrato.
2. Solicitud al postor que ocupó el segundo lugar en el orden de prelación para presentar los documentos para perfeccionar el contrato.
3. Respuesta a la solicitud de acceso al expediente de contratación.

Asimismo, me comprometo a remitir la confirmación de recepción, en el plazo máximo de dos (2) días hábiles de recibida la comunicación.

[CONSIGNAR CIUDAD Y FECHA]

.....  
**Firma, Nombres y Apellidos del representante  
común del consorcio**

**Importante**

*La notificación dirigida a la dirección de correo electrónico consignada se entenderá válidamente efectuada cuando la Entidad reciba acuse de recepción.*

**ANEXO N° 2**

**DECLARACIÓN JURADA  
(ART. 52 DEL REGLAMENTO DE LA LEY DE CONTRATACIONES DEL ESTADO)**

Señores

**[CONSIGNAR ÓRGANO ENCARGADO DE LAS CONTRATACIONES O COMITÉ DE SELECCIÓN,  
SEGÚN CORRESPONDA]**

**ADJUDICACIÓN SIMPLIFICADA N° [CONSIGNAR NOMENCLATURA DEL PROCEDIMIENTO]**  
Presente.-

Mediante el presente el suscrito, postor y/o Representante Legal de [CONSIGNAR EN CASO DE SER PERSONA JURÍDICA], declaro bajo juramento:

- i. No haber incurrido y me obligo a no incurrir en actos de corrupción, así como a respetar el principio de integridad.
- ii. No tener impedimento para postular en el procedimiento de selección ni para contratar con el Estado, conforme al artículo 11 de la Ley de Contrataciones del Estado.
- iii. Conocer las sanciones contenidas en la Ley de Contrataciones del Estado y su Reglamento, así como las disposiciones aplicables de la Ley N° 27444, Ley del Procedimiento Administrativo General.
- iv. Participar en el presente proceso de contratación en forma independiente sin mediar consulta, comunicación, acuerdo, arreglo o convenio con ningún proveedor; y, conocer las disposiciones del Decreto Legislativo N° 1034, Decreto Legislativo que aprueba la Ley de Represión de Conductas Anticompetitivas.
- v. Conocer, aceptar y someterme a las bases, condiciones y reglas del procedimiento de selección.
- vi. Ser responsable de la veracidad de los documentos e información que presento en el presente procedimiento de selección.
- vii. Comprometerme a mantener la oferta presentada durante el procedimiento de selección y a perfeccionar el contrato, en caso de resultar favorecido con la buena pro.

[CONSIGNAR CIUDAD Y FECHA]

.....  
**Firma, Nombres y Apellidos del postor o  
Representante legal, según corresponda**

**Importante**

*En el caso de consorcios, cada integrante debe presentar esta declaración jurada, salvo que sea presentada por el representante común del consorcio.*



**ANEXO N° 3**

**DECLARACIÓN JURADA DE CUMPLIMIENTO DE LOS TÉRMINOS DE REFERENCIA**

Señores

**[CONSIGNAR ÓRGANO ENCARGADO DE LAS CONTRATACIONES O COMITÉ DE SELECCIÓN,  
SEGÚN CORRESPONDA]  
ADJUDICACIÓN SIMPLIFICADA N° [CONSIGNAR NOMENCLATURA DEL PROCEDIMIENTO]**  
Presente.-

Es grato dirigirme a usted, para hacer de su conocimiento que luego de haber examinado las bases y demás documentos del procedimiento de la referencia y, conociendo todos los alcances y las condiciones detalladas en dichos documentos, el postor que suscribe ofrece el servicio de consultoría de obra **[CONSIGNAR EL OBJETO DE LA CONVOCATORIA]**, de conformidad con los Términos de Referencia que se indican en el numeral 3.1 del Capítulo III de la sección específica de las bases y los documentos del procedimiento.

**[CONSIGNAR CIUDAD Y FECHA]**

.....  
**Firma, Nombres y Apellidos del postor o  
Representante legal o común, según corresponda**

**Importante**

*Adicionalmente, puede requerirse la presentación de documentación que acredite el cumplimiento de los términos de referencia, conforme a lo indicado en el acápite relacionado al contenido de las ofertas de la presente sección de las bases.*

**ANEXO N° 4**

**DECLARACIÓN JURADA DE PLAZO DE PRESTACIÓN DEL SERVICIO DE CONSULTORÍA DE OBRA**

Señores

**[CONSIGNAR ÓRGANO ENCARGADO DE LAS CONTRATACIONES O COMITÉ DE SELECCIÓN, SEGÚN CORRESPONDA]**

**ADJUDICACIÓN SIMPLIFICADA N° [CONSIGNAR NOMENCLATURA DEL PROCEDIMIENTO]**

Presente.-

Mediante el presente, con pleno conocimiento de las condiciones que se exigen en las bases del procedimiento de la referencia, me comprometo a prestar el servicio de consultoría de obra objeto del presente procedimiento de selección en el plazo de [CONSIGNAR EL PLAZO OFERTADO].

[CONSIGNAR CIUDAD Y FECHA]

.....  
**Firma, Nombres y Apellidos del postor o  
Representante legal o común, según corresponda**



**ANEXO N° 5**

**PROMESA DE CONSORCIO**

(Sólo para el caso en que un consorcio se presente como postor)

Señores

**[CONSIGNAR ÓRGANO ENCARGADO DE LAS CONTRATACIONES O COMITÉ DE SELECCIÓN, SEGÚN CORRESPONDA]**

**ADJUDICACIÓN SIMPLIFICADA N° [CONSIGNAR NOMENCLATURA DEL PROCEDIMIENTO]**

Presente.-

Los suscritos declaramos expresamente que hemos convenido en forma irrevocable, durante el lapso que dure el procedimiento de selección, para presentar una oferta conjunta a la **ADJUDICACIÓN SIMPLIFICADA N° [CONSIGNAR NOMENCLATURA DEL PROCEDIMIENTO]**.

Asimismo, en caso de obtener la buena pro, nos comprometemos a formalizar el contrato de consorcio, de conformidad con lo establecido por el artículo 140 del Reglamento de la Ley de Contrataciones del Estado, bajo las siguientes condiciones:

a) Integrantes del consorcio

1. [NOMBRE, DENOMINACIÓN O RAZÓN SOCIAL DEL CONSORCIADO 1].
2. [NOMBRE, DENOMINACIÓN O RAZÓN SOCIAL DEL CONSORCIADO 2].

b) Designamos a [CONSIGNAR NOMBRES Y APELLIDOS DEL REPRESENTANTE COMÚN], identificado con [CONSIGNAR TIPO DE DOCUMENTO DE IDENTIDAD] N° [CONSIGNAR NÚMERO DE DOCUMENTO DE IDENTIDAD], como representante común del consorcio para efectos de participar en todos los actos referidos al procedimiento de selección, suscripción y ejecución del contrato correspondiente con [CONSIGNAR NOMBRE DE LA ENTIDAD].

Asimismo, declaramos que el representante común del consorcio no se encuentra impedido, inhabilitado ni suspendido para contratar con el Estado.

c) Fijamos nuestro domicilio legal común en [.....].

d) Las obligaciones que corresponden a cada uno de los integrantes del consorcio son las siguientes:

1. OBLIGACIONES DE [NOMBRE, DENOMINACIÓN O RAZÓN SOCIAL DEL CONSORCIADO 1] [ % ]<sup>29</sup>

[DESCRIBIR LAS OBLIGACIONES DEL CONSORCIADO 1]

2. OBLIGACIONES DE [NOMBRE, DENOMINACIÓN O RAZÓN SOCIAL DEL CONSORCIADO 2] [ % ]<sup>30</sup>

[DESCRIBIR LAS OBLIGACIONES DEL CONSORCIADO 2]

TOTAL OBLIGACIONES

100%<sup>31</sup>

<sup>29</sup> Consignar únicamente el porcentaje total de las obligaciones, el cual debe ser expresado en número entero, sin decimales.

<sup>30</sup> Consignar únicamente el porcentaje total de las obligaciones, el cual debe ser expresado en número entero, sin decimales.

<sup>31</sup> Este porcentaje corresponde a la sumatoria de los porcentajes de las obligaciones de cada uno de los integrantes del consorcio.

[CONSIGNAR CIUDAD Y FECHA]

.....  
**Consortiado 1**  
Nombres, apellidos y firma del Consortiado 1  
o de su Representante Legal  
Tipo y N° de Documento de Identidad

.....  
**Consortiado 2**  
Nombres, apellidos y firma del Consortiado 2  
o de su Representante Legal  
Tipo y N° de Documento de Identidad

**Importante**

*De conformidad con el artículo 52 del Reglamento, las firmas de los integrantes del consorcio deben ser legalizadas.*



**Importante para la Entidad**

*En caso de procedimientos bajo el sistema a suma alzada incluir el siguiente anexo:*

*Esta nota deberá ser eliminada una vez culminada la elaboración de las bases*

**ANEXO N° 6**

**OFERTA ECONÓMICA**

**ÍTEM N° [INDICAR NÚMERO]**

Señores

**[CONSIGNAR ÓRGANO ENCARGADO DE LAS CONTRATACIONES O COMITÉ DE SELECCIÓN, SEGÚN CORRESPONDA]**

**ADJUDICACIÓN SIMPLIFICADA N° [CONSIGNAR NOMENCLATURA DEL PROCEDIMIENTO]**

Presente.-

Es grato dirigirme a usted, para hacer de su conocimiento que, de acuerdo con las bases, mi oferta económica es la siguiente:

CONCEPTO	OFERTA ECONÓMICA
<b>TOTAL</b>	

La oferta económica [CONSIGNAR LA MONEDA DE LA CONVOCATORIA] incluye todos los tributos, seguros, transporte, inspecciones, pruebas y, de ser el caso, los costos laborales conforme a la legislación vigente, así como cualquier otro concepto que pueda tener incidencia sobre el costo del servicio de consultoría a contratar; excepto la de aquellos postores que gocen de alguna exoneración legal, no incluirán en su oferta económica los tributos respectivos.

[CONSIGNAR CIUDAD Y FECHA]

.....  
**Firma, Nombres y Apellidos del postor o  
Representante legal o común, según corresponda**

**Importante**

- El postor debe consignar el monto total de la oferta económica, sin perjuicio, que de resultar favorecido con la buena pro, presente el detalle de precios unitarios y la estructura de costos para el perfeccionamiento del contrato.*
- El postor que goce de alguna exoneración legal, debe indicar que su oferta no incluye el tributo materia de la exoneración, debiendo incluir el siguiente texto:*

*"Mi oferta no incluye [CONSIGNAR EL TRIBUTO MATERIA DE LA EXONERACIÓN]"*

**Importante para la Entidad**

- En caso de procedimientos según relación de ítems, consignar lo siguiente:  
"El postor debe presentar su oferta económica en documentos independientes, en los ítems que*

se presente”.

- En caso de contrataciones que conlleven la ejecución de prestaciones accesorias, consignar lo siguiente:  
“El postor debe detallar en su oferta económica, el monto correspondiente a la prestación principal y las prestaciones accesorias”.
- Si durante la fase de actos preparatorios, las Entidades advierten que es posible la participación de proveedores que gozan del beneficio de la exoneración del IGV prevista en la Ley N° 27037, Ley de Promoción de la Inversión en la Amazonía, consignar lo siguiente:  
“La oferta económica de los postores que presenten la Declaración Jurada de cumplimiento de condiciones para la aplicación de la exoneración del IGV (**Anexo N° 7**), debe encontrarse dentro de los límites del valor referencial sin IGV”.

**Incluir las disposiciones, según corresponda. Una vez culminada la elaboración de las bases, las notas que no se incorporen deben ser eliminadas.**



**Importante para la Entidad**

*En caso de procedimientos bajo el sistema a precios unitarios incluir el siguiente anexo:*

*Esta nota deberá ser eliminada una vez culminada la elaboración de las bases*

**ANEXO N° 6**

**OFERTA ECONÓMICA**

**ÍTEM N° [INDICAR NÚMERO]**

Señores

**[CONSIGNAR ÓRGANO ENCARGADO DE LAS CONTRATACIONES O COMITÉ DE SELECCIÓN, SEGÚN CORRESPONDA]**

**ADJUDICACIÓN SIMPLIFICADA N° [CONSIGNAR NOMENCLATURA DEL PROCEDIMIENTO]**

Presente.-

Es grato dirigirme a usted, para hacer de su conocimiento que, de acuerdo con las bases, mi oferta económica es la siguiente:

CONCEPTO	PRECIO UNITARIO	OFERTA ECONÓMICA
<b>TOTAL</b>		

La oferta económica [CONSIGNAR LA MONEDA DE LA CONVOCATORIA] incluye todos los tributos, seguros, transporte, inspecciones, pruebas y, de ser el caso, los costos laborales conforme a la legislación vigente, así como cualquier otro concepto que pueda tener incidencia sobre el costo del servicio de consultoría a contratar; excepto la de aquellos postores que gocen de alguna exoneración legal, no incluirán en su oferta económica los tributos respectivos.

[CONSIGNAR CIUDAD Y FECHA]

.....  
**Firma, Nombres y Apellidos del postor o  
Representante legal o común, según corresponda**

**Importante**

- El postor debe consignar los precios unitarios y subtotales de su oferta económica.*
- El postor que goce de alguna exoneración legal, debe indicar que su oferta no incluye el tributo materia de la exoneración, debiendo incluir el siguiente texto:*

*"Mi oferta no incluye [CONSIGNAR EL TRIBUTO MATERIA DE LA EXONERACIÓN]"*

**Importante para la Entidad**

- En caso de procedimientos según relación de ítems, consignar lo siguiente:  
"El postor debe presentar su oferta económica en documentos independientes, en los ítems que se presente".*
- En caso de contrataciones que conllevan la ejecución de prestaciones accesorias, consignar lo siguiente:  
"El postor debe detallar en su oferta económica, el monto correspondiente a la prestación*

principal y las prestaciones accesorias”.

- Si durante la fase de actos preparatorios, las Entidades advierten que es posible la participación de proveedores que gozan del beneficio de la exoneración del IGV prevista en la Ley N° 27037, Ley de Promoción de la Inversión en la Amazonía, consignar lo siguiente:

“La oferta económica de los postores que presenten la Declaración Jurada de cumplimiento de condiciones para la aplicación de la exoneración del IGV (**Anexo N° 7**), debe encontrarse dentro de los límites del valor referencial sin IGV”.

**Incluir las disposiciones, según corresponda. Una vez culminada la elaboración de las bases, las notas que no se incorporen deben ser eliminadas**



**Importante para la Entidad**

*En caso de procedimientos bajo el sistema de tarifas incluir el siguiente anexo:  
Esta nota deberá ser eliminada una vez culminada la elaboración de las bases*

**ANEXO N° 6**

**OFERTA ECONÓMICA**

**ÍTEM N° [INDICAR NÚMERO]**

Señores

**[CONSIGNAR ÓRGANO ENCARGADO DE LAS CONTRATACIONES O COMITÉ DE SELECCIÓN,  
SEGÚN CORRESPONDA]**  
**ADJUDICACIÓN SIMPLIFICADA N° [CONSIGNAR NOMENCLATURA DEL PROCEDIMIENTO]**  
Presente.-

Es grato dirigirme a usted, para hacer de su conocimiento que, de acuerdo con las bases, mi oferta económica es la siguiente:

DESCRIPCIÓN DEL OBJETO	N° DE PERIODOS DE TIEMPO <sup>32</sup>	PERIODO O UNIDAD DE TIEMPO DE LA TARIFA <sup>33</sup>	TARIFA UNITARIA OFERTADA <sup>34</sup>	TOTAL OFERTA ECONÓMICA

**Importante para la Entidad**

*En el caso de supervisión de obras, cuando se haya previsto que las actividades comprenden además la liquidación del contrato de obra, se debe reemplazar por la tabla siguiente:*

DESCRIPCIÓN DEL OBJETO	N° DE PERIODOS DE TIEMPO <sup>35</sup>	PERIODO O UNIDAD DE TIEMPO <sup>36</sup>	TARIFA UNITARIA OFERTADA <sup>37</sup>	TOTAL OFERTA ECONÓMICA
Supervisión de obra				
Liquidación de obra				

**Incluir o eliminar, según corresponda**

<sup>32</sup> Número estimado de días, meses, entre otros de la ejecución de la prestación, según lo establecido en las bases.

<sup>33</sup> Día, mes, entre otros, según lo establecido en las bases.

<sup>34</sup> El postor formula su oferta proponiendo una tarifa fija en base al periodo o unidad de tiempo establecida en las bases.

<sup>35</sup> Número estimado de días, meses, entre otros de la ejecución de la prestación, según lo establecido en las bases.

<sup>36</sup> Día, mes, entre otros, según lo establecido en las bases.

<sup>37</sup> El postor formula su oferta proponiendo una tarifa fija en base al periodo o unidad de tiempo establecida en las bases.

La oferta económica [CONSIGNAR LA MONEDA DE LA CONVOCATORIA] incluye todos los tributos, seguros, transporte, inspecciones, pruebas y, de ser el caso, los costos laborales conforme a la legislación vigente, así como cualquier otro concepto que pueda tener incidencia sobre el costo del servicio de consultoría a contratar; excepto la de aquellos postores que gocen de alguna exoneración legal, no incluirán en su oferta económica los tributos respectivos.

[CONSIGNAR CIUDAD Y FECHA]

.....  
**Firma, Nombres y Apellidos del postor o  
Representante legal o común, según corresponda**

#### Importante

- *El postor que goce de alguna exoneración legal, debe indicar que su oferta no incluye el tributo materia de la exoneración, debiendo incluir el siguiente texto:*

*"Mi oferta no incluye [CONSIGNAR EL TRIBUTO MATERIA DE LA EXONERACIÓN]"*

#### Importante para la Entidad

- *En caso de procedimientos según relación de ítems, consignar lo siguiente:  
"El postor debe presentar su oferta económica en documentos independientes, en los ítems que se presente".*
- *En caso de contrataciones que conllevan la ejecución de prestaciones accesorias, consignar lo siguiente:  
"El postor debe detallar en su oferta económica, el monto correspondiente a la prestación principal y las prestaciones accesorias".*
- *Si durante la fase de actos preparatorios, las Entidades advierten que es posible la participación de proveedores que gozan del beneficio de la exoneración del IGV prevista en la Ley N° 27037, Ley de Promoción de la Inversión en la Amazonía, consignar lo siguiente:  
"La oferta económica de los postores que presenten la Declaración Jurada de cumplimiento de condiciones para la aplicación de la exoneración del IGV (**Anexo N° 7**), debe encontrarse dentro de los límites del valor referencial sin IGV".*

**Incluir las disposiciones, según corresponda. Una vez culminada la elaboración de las bases, las notas que no se incorporen deben ser eliminadas**



### Importante para la Entidad

*Si durante la fase de actos preparatorios, las Entidades advierten que es posible la participación de proveedores que gozan del beneficio de la exoneración del IGV prevista en la Ley N° 27037, Ley de Promoción de la Inversión en la Amazonía, incluir el siguiente anexo:*

*Esta nota deberá ser eliminada una vez culminada la elaboración de las bases.*

## ANEXO N° 7

### DECLARACIÓN JURADA DE CUMPLIMIENTO DE CONDICIONES PARA LA APLICACIÓN DE LA EXONERACIÓN DEL IGV

Señores

**[CONSIGNAR ÓRGANO ENCARGADO DE LAS CONTRATACIONES O COMITÉ DE SELECCIÓN, SEGÚN CORRESPONDA]**

**ADJUDICACIÓN SIMPLIFICADA N° [CONSIGNAR NOMENCLATURA DEL PROCEDIMIENTO]**

Presente.-

Mediante el presente el suscrito, postor y/o Representante Legal de [CONSIGNAR EN CASO DE SER PERSONA JURÍDICA], declaro bajo juramento que gozo del beneficio de la exoneración del IGV previsto en la Ley N° 27037, Ley de Promoción de la Inversión en la Amazonía, dado que cumplo con las condiciones siguientes:

- 1.- Que el domicilio fiscal de la empresa<sup>38</sup> se encuentra ubicada en la Amazonía y coincide con el lugar establecido como sede central (donde tiene su administración y lleva su contabilidad);
- 2.- Que la empresa se encuentra inscrita en las Oficinas Registrales de la Amazonía (exigible en caso de personas jurídicas);
- 3.- Que, al menos el setenta por ciento (70%) de los activos fijos de la empresa se encuentran en la Amazonía; y
- 4.- Que la empresa no presta servicios fuera de la Amazonía.

[CONSIGNAR CIUDAD Y FECHA]

.....  
**Firma, Nombres y Apellidos del postor o Representante legal, según corresponda**

### Importante

*Cuando se trate de consorcios, esta declaración jurada será presentada por cada uno de los integrantes del consorcio, salvo que se trate de consorcios con contabilidad independiente, en cuyo caso debe ser suscrita por el representante común, debiendo indicar su condición de consorcio con contabilidad independiente y el número de RUC del consorcio.*

<sup>38</sup> En el artículo 1 del "Reglamento de las Disposiciones Tributarias contenidas en la Ley de Promoción de la Inversión en la Amazonía" se define como "empresa" a las "Personas naturales, sociedades conyugales, sucesiones indivisas y personas consideradas jurídicas por la Ley del Impuesto a la Renta, generadoras de rentas de tercera categoría, ubicadas en la Amazonía. Las sociedades conyugales son aquellas que ejerzan la opción prevista en el Artículo 16 de la Ley del Impuesto a la Renta."

ANEXO N° 8

EXPERIENCIA DEL POSTOR EN LA ESPECIALIDAD

Señores

[CONSIGNAR ÓRGANO ENCARGADO DE LAS CONTRATACIONES O COMITÉ DE SELECCIÓN, SEGÚN CORRESPONDA]  
ADJUDICACIÓN SIMPLIFICADA N° [CONSIGNAR NOMENCLATURA DEL PROCEDIMIENTO]  
Presente.-

Mediante el presente, el suscrito detalla la siguiente EXPERIENCIA EN LA ESPECIALIDAD:

N°	CLIENTE	OBJETO DEL CONTRATO	N° CONTRATO / O/S / COMPROBANTE DE PAGO	FECHA DEL CONTRATO O CP <sup>39</sup>	FECHA DE LA CONFORMIDAD DE SER EL CASO <sup>40</sup>	EXPERIENCIA PROVENIENTE DE:	MONEDA	IMPORTE <sup>42</sup>	TIPO DE CAMBIO VENTA <sup>43</sup>	MONTO FACTURADO ACUMULADO <sup>44</sup>
1										
2										
3										

39

Se refiere a la fecha de suscripción del contrato, de la emisión de la Orden de Servicios o de cancelación del comprobante de pago, según corresponda.

40

Únicamente, cuando la fecha del perfeccionamiento del contrato, sea previa a los diez (10) años anteriores a la fecha de presentación de ofertas, caso en el cual el postor debe acreditar que la conformidad se emitió dentro de dicho periodo.

41

Si el titular de la experiencia no es el postor, consignar si dicha experiencia corresponde a la matriz en caso que el postor sea sucursal, o fue transmitida por reorganización societaria, debiendo acompañar la documentación sustentatoria correspondiente. Al respecto, según la Opinión N° 216-2017/DTN "Considerando que la sociedad matriz y la sucursal constituyen la misma persona jurídica, la sucursal puede acreditar como suya la experiencia de su matriz". Del mismo modo, según lo previsto en la Opinión N° 010-2013/DTN, "... en una operación de reorganización societaria que comprende tanto una fusión como una escisión, la sociedad resultante podrá acreditar como suya la experiencia de la sociedad incorporada o absorbida, que se extingue producto de la fusión; asimismo, si en virtud de la escisión se transfiere un bloque patrimonial consistente en una línea de negocio completa, la sociedad resultante podrá acreditar como suya la experiencia de la sociedad escindida, correspondiente a la línea de negocio transmitida. De esta manera, la sociedad resultante podrá emplear la experiencia transmitida, como consecuencia de la reorganización societaria antes descrita, en los futuros procesos de selección en los que participe".

42

Se refiere al monto del contrato ejecutado incluido adicionales y reducciones, de ser el caso.

43

El tipo de cambio venta debe corresponder al publicado por la SBS correspondiente a la fecha de suscripción del contrato, de la emisión de la Orden de Servicios o de cancelación del comprobante de pago, según corresponda.

44

Consignar en la moneda establecida en las bases.



MUNICIPALIDAD DISTRITAL DE USQUIL  
ADJUDICACIÓN SIMPLIFICADA N° 12-2023-MDU/CS -PRIMERA CONVOCATORIA

N°	CLIENTE	OBJETO DEL CONTRATO	N° CONTRATO / O/S / COMPROBANTE DE PAGO	FECHA DEL CONTRATO O CP <sup>39</sup>	FECHA DE LA CONFORMIDAD DE SER EL CASO <sup>40</sup>	EXPERIENCIA PROVENIENTE <sup>41</sup> DE:	MONEDA	IMPORTE <sup>42</sup>	TIPO DE CAMBIO VENTA <sup>43</sup>	MONTO FACTURADO ACUMULADO <sup>44</sup>
4										
5										
6										
7										
8										
9										
10										
...										
20										
TOTAL										

[CONSIGNAR CIUDAD Y FECHA]

.....  
Firma, Nombres y Apellidos del postor o Representante legal o común, según corresponda

**ANEXO N° 9**

**DECLARACIÓN JURADA  
(NUMERAL 49.4 DEL ARTÍCULO 49 DEL REGLAMENTO)**

Señores

**[CONSIGNAR ÓRGANO ENCARGADO DE LAS CONTRATACIONES O COMITÉ DE SELECCIÓN,  
SEGÚN CORRESPONDA]**

**ADJUDICACIÓN SIMPLIFICADA N° [CONSIGNAR NOMENCLATURA DEL PROCEDIMIENTO]**

Presente. -

Mediante el presente el suscrito, postor y/o Representante Legal de [CONSIGNAR EN CASO DE SER PERSONA JURÍDICA], declaro que la experiencia que acredito de la empresa [CONSIGNAR LA DENOMINACIÓN DE LA PERSONA JURÍDICA] como consecuencia de una reorganización societaria, no se encuentra en el supuesto establecido en el numeral 49.4 del artículo 49 del Reglamento.

[CONSIGNAR CIUDAD Y FECHA]

.....  
**Firma, Nombres y Apellidos del postor o  
Representante legal, según corresponda**

**Importante**

*A efectos de cautelar la veracidad de esta declaración, el postor puede verificar la información de la Relación de Proveedores Sancionados por el Tribunal de Contrataciones del Estado con Sanción Vigente en <http://portal.osce.gob.pe/rnp/content/relación-de-proveedores-sancionados>.*

*También le asiste dicha facultad al órgano encargado de las contrataciones o al órgano de la Entidad al que se le haya asignado la función de verificación de la oferta presentada por el postor ganador de la buena pro.*



**Importante para la Entidad**

*En el caso de contratación de servicios consultoría de obra que se presten fuera de la provincia de Lima y Callao, cuyo valor referencial no supere los doscientos mil Soles (S/ 200,000.00) o en procedimientos de selección según relación de ítems cuando algún ítem no supere dicho monto, se debe considerar el siguiente anexo:*

*Esta nota deberá ser eliminada una vez culminada la elaboración de las bases.*

**ANEXO N° 10**

**SOLICITUD DE BONIFICACIÓN DEL DIEZ POR CIENTO (10%) POR SERVICIOS PRESTADOS FUERA DE LA PROVINCIA DE LIMA Y CALLAO (DE SER EL CASO, SOLO PRESENTAR ESTA SOLICITUD EN EL ÍTEM [INCLUIR EN CASO CORRESPONDA, EN PROCEDIMIENTOS POR RELACIÓN DE ÍTEMS, CONSIGNANDO EL N° DEL ÍTEM O ÍTEMS CUYO VALOR REFERENCIAL NO SUPERA LOS DOSCIENTOS MIL SOLES (S/ 200,000.00)])**

Señores

**[CONSIGNAR ÓRGANO ENCARGADO DE LAS CONTRATACIONES O COMITÉ DE SELECCIÓN, SEGÚN CORRESPONDA]**  
**ADJUDICACIÓN SIMPLIFICADA N° [CONSIGNAR NOMENCLATURA DEL PROCEDIMIENTO]**  
Presente.-

Mediante el presente el suscrito, postor y/o Representante Legal de [CONSIGNAR EN CASO DE SER PERSONA JURÍDICA], solicito la asignación de la bonificación del diez por ciento (10%) sobre el puntaje total en [EN EL CASO DE PROCEDIMIENTOS DE SELECCIÓN SEGÚN RELACIÓN DE ÍTEMS, CONSIGNAR EL ÍTEM O ÍTEMS, SEGÚN CORRESPONDA, EN LOS QUE SE SOLICITA LA BONIFICACIÓN] debido a que el domicilio de mi representada se encuentra ubicado en la provincia o provincia colindante donde se ejecuta la prestación.

[CONSIGNAR CIUDAD Y FECHA]

.....  
**Firma, Nombres y Apellidos del postor o Representante legal, según corresponda**

**Importante**

- Para asignar la bonificación, el órgano encargado de las contrataciones o el comité de selección, según corresponda, verifica el domicilio consignado por el postor en el Registro Nacional de Proveedores (RNP).*
- Para que el postor pueda acceder a la bonificación, debe cumplir con las condiciones establecidas en el literal f) del artículo 50 del Reglamento.*

**Importante**

*Cuando se trate de consorcios, la declaración jurada es la siguiente:*

**ANEXO N° 10**

**SOLICITUD DE BONIFICACIÓN DEL DIEZ POR CIENTO (10%) POR SERVICIOS PRESTADOS FUERA DE LA PROVINCIA DE LIMA Y CALLAO  
(DE SER EL CASO, SOLO PRESENTAR ESTA SOLICITUD EN EL ÍTEM [INCLUIR EN CASO CORRESPONDA, EN PROCEDIMIENTOS POR RELACIÓN DE ÍTEMS, CONSIGNANDO EL N° DEL ÍTEM O ÍTEMS CUYO VALOR REFERENCIAL NO SUPERA LOS DOSCIENTOS MIL SOLES (S/ 200,000.00)])**

Señores

**[CONSIGNAR ÓRGANO ENCARGADO DE LAS CONTRATACIONES O COMITÉ DE SELECCIÓN, SEGÚN CORRESPONDA]**

**ADJUDICACIÓN SIMPLIFICADA N° [CONSIGNAR NOMENCLATURA DEL PROCEDIMIENTO]**

Presente.-

Mediante el presente el que se suscribe, [.....], representante común del consorcio [CONSIGNAR EL NOMBRE DEL CONSORCIO], solicito la asignación de la bonificación del diez por ciento (10%) sobre el puntaje total en [CONSIGNAR EL ÍTEM O ÍTEMS, SEGÚN CORRESPONDA, EN LOS QUE SE SOLICITA LA BONIFICACIÓN] debido a que los domicilios de todos los integrantes del consorcio se encuentran ubicados en la provincia o provincias colindantes donde se ejecuta la prestación.

[CONSIGNAR CIUDAD Y FECHA]

.....  
**Firma, Nombres y Apellidos del representante  
común del consorcio**

**Importante**

- Para asignar la bonificación, el órgano encargado de las contrataciones o el comité de selección, según corresponda, verifica el domicilio consignado de los integrantes del consorcio, en el Registro Nacional de Proveedores (RNP).
- Para que un consorcio pueda acceder a la bonificación, cada uno de sus integrantes debe cumplir con las condiciones establecidas en el literal f) del artículo 50 del Reglamento.



**ANEXO N° 11**

**SOLICITUD DE BONIFICACIÓN DEL CINCO POR CIENTO (5%) POR TENER LA CONDICIÓN DE MICRO Y PEQUEÑA EMPRESA**

Señores

**[CONSIGNAR ÓRGANO ENCARGADO DE LAS CONTRATACIONES O COMITÉ DE SELECCIÓN, SEGÚN CORRESPONDA]**

**ADJUDICACIÓN SIMPLIFICADA N° [CONSIGNAR NOMENCLATURA DEL PROCEDIMIENTO]**

Presente. -

Mediante el presente el suscrito, postor y/o Representante legal de [CONSIGNAR EN CASO DE SER PERSONA JURÍDICA], solicito la asignación de la bonificación del cinco por ciento (5%) sobre el puntaje total obtenido, debido a que mi representada cuenta con la condición de micro y pequeña empresa.

[CONSIGNAR CIUDAD Y FECHA]

.....  
**Firma, Nombres y Apellidos del postor o Representante legal o común, según corresponda**

**Importante**

- Para asignar la bonificación, el órgano encargado de las contrataciones o comité de selección, según corresponda, verifica la página web del Ministerio de Trabajo y Promoción del Empleo en la sección consulta de empresas acreditadas en el REMYPE en el link <http://www2.trabajo.gob.pe/servicios-en-linea-2-2/>.
- Para que un consorcio pueda acceder a la bonificación, cada uno de sus integrantes debe cumplir con la condición de micro y pequeña empresa.



ITEM I: "REPARACION DE PUENTE; EN EL(LA) CAMINO VECINAL CHUQUIZONGO - EMP. LI 799 - DESV. COINA (PUENTE CHUQUIZONGO), DISTRITO DE USQUIL, PROVINCIA OTUZCO, DEPARTAMENTO LA LIBERTAD" con CUI N° 2528359

**IOARR:** REPARACION DE PUENTE; EN EL(LA) CAMINO VECINAL CHUQUIZONGO - EMP. LI 799 - DESV. COINA (PUENTE CHUQUIZONGO), DISTRITO DE USQUIL, PROVINCIA OTUZCO, DEPARTAMENTO LA LIBERTAD

**CUI:** 2528359

**MONTO:** S/ 28,913.50

**PLAZO:** 90 DÍAS CALENDARIO

**MODALIDAD:** POR CONTRATA







ITEM II: "REPARACION DE PUENTE; EN EL(LA) CAMINO VECINAL PAMPA REGADA - DESV. EMP. LI 111 (PUENTE PAMPA REGADA), DISTRITO DE USQUIL, PROVINCIA OTUZCO, DEPARTAMENTO LA LIBERTAD" con CUI N° 2528351

**IOARR:** REPARACION DE PUENTE; EN EL(LA) CAMINO VECINAL PAMPA REGADA - DESV. EMP. LI 111 (PUENTE PAMPA REGADA), DISTRITO DE USQUIL, PROVINCIA OTUZCO, DEPARTAMENTO LA LIBERTAD

**CUI:** 2528351

**MONTO:** S/ 28,967.40

**PLAZO:** 90 DÍAS CALENDARIO

**MODALIDAD:** POR CONTRATA





ITEM III: "REPARACION DE PUENTE; EN EL(LA) CAMINO VECINAL SAN JUAN DE CAPACHIQUE - EMP. LI 111 (PUENTE DE SAN JUAN), DISTRITO DE USQUIL, PROVINCIA OTUZCO, DEPARTAMENTO LA LIBERTAD" con CUI N° 2528346

**IOARR:** REPARACION DE PUENTE; EN EL(LA) CAMINO VECINAL SAN JUAN DE CAPACHIQUE - EMP. LI 111 (PUENTE DE SAN JUAN), DISTRITO DE USQUIL, PROVINCIA OTUZCO, DEPARTAMENTO LA LIBERTAD

**CUI:** 2528346

**MONTO:** S/ 28,952.00

**PLAZO:** 90 DÍAS CALENDARIO

**MODALIDAD:** POR CONTRATA







ITEM IV: "REPARACION DE PUENTE; EN EL(LA) CAMINO VECINAL DESV. TRES RIOS - EMP. LI 792 (PUENTE TRES RIOS 3), DISTRITO DE USQUIL, PROVINCIA OTUZCO, DEPARTAMENTO LA LIBERTAD" con CUI N° 2528340

**IOARR:** REPARACION DE PUENTE; EN EL(LA) CAMINO VECINAL DESV. TRES RIOS - EMP. LI 792 (PUENTE TRES RIOS 3), DISTRITO DE USQUIL, PROVINCIA OTUZCO, DEPARTAMENTO LA LIBERTAD

**CUI:** 2528340

**MONTO:** S/ 28,952.00

**PLAZO:** 90 DÍAS CALENDARIO

**MODALIDAD:** POR CONTRATA





ITEM V: "REPARACION DE PUENTE; EN EL(LA) CAMINO VECINAL TUPAC AMARU - EMP. LI 790 - EL TAMBO (PUENTE TUPAC AMARU 1), DISTRITO DE USQUIL, PROVINCIA OTUZCO, DEPARTAMENTO LA LIBERTAD" con CUI N° 2528335

**IOARR:** REPARACION DE PUENTE; EN EL(LA) CAMINO VECINAL TUPAC AMARU - EMP. LI 790 - EL TAMBO (PUENTE TUPAC AMARU 1), DISTRITO DE USQUIL, PROVINCIA OTUZCO, DEPARTAMENTO LA LIBERTAD

**CUI:** 2528335

**MONTO:** S/ 28,913.50

**PLAZO:** 90 DÍAS CALENDARIO

**MODALIDAD:** POR CONTRATA

Es todo cuanto informo a Ud., para su revisión y demás trámites correspondientes.

Atentamente,



MUNICIPALIDAD DISTRITAL DE USQUIL

ING. GIANCARLOS CHUQUIPOMA AZAÑERO  
SU GERENTE DE CAMINOS





## MUNICIPALIDAD DISTRITAL DE USQUIL

### JEFATURA DE OPERACIONES

"Año de la unidad, la paz y el desarrollo"



36

#### INFORME N° 023-2023-MDU/JO/ WEOV

A : Ing. Giancarlos Chuquipoma Azañero  
**SUB GERENCIA DE CAMINOS - MDU**

DE : Ing. Walter Eduardo Otiniano Villanueva  
**JEFE DE OPERACIONES - MDU**

ASUNTO : ALCANZO TÉRMINOS DE REFERENCIA PARA LA CONTRATACIÓN DEL CONSULTOR RESPONSABLE DE LA ELABORACIÓN DEL PAQUETE DE CINCO (05) EXPEDIENTES TÉCNICOS DE LOS PROYECTOS EN REFERENCIA

REFERENCIA : MEMORANDUM N° 01-2023-MDU/SGC/GCHA

"REPARACION DE PUENTE; EN EL CAMINO VECINAL SAN JUAN DE CAPACHIQUE - EMP. LI 111 (PUENTE SAN JUAN), DISTRITO DE USQUIL, PROVINCIA OTUZCO, DEPARTAMENTO LA LIBERTAD" CON CÓDIGO DE INVERSIÓN N° 2528346.

"REPARACION DE PUENTE; EN EL CAMINO VECINAL PAMPA REGADA - DESV. EMP. LI 111 (PUENTE PAMPA REGADA), DISTRITO DE USQUIL, PROVINCIA OTUZCO, DEPARTAMENTO LA LIBERTAD" CON CÓDIGO DE INVERSIÓN N° 2528351.

"REPARACION DE PUENTE; EN EL CAMINO VECINAL TUPAC AMARU - EMP. LI 790 - EL TAMBO (PUENTE TUPAC AMARU 1), DISTRITO DE USQUIL, PROVINCIA OTUZCO, DEPARTAMENTO LA LIBERTAD" CON CÓDIGO DE INVERSIÓN N° 2528335.

"REPARACION DE PUENTE; EN EL(LA) CAMINO VECINAL CHUQUIZONGO - EMP. LI 799 - DESV. COINA (PUENTE CHUQUIZONGO), DISTRITO DE USQUIL, PROVINCIA OTUZCO, DEPARTAMENTO LA LIBERTAD" CON CÓDIGO DE INVERSIÓN N° 2528359.

"REPARACION DE PUENTE; EN EL(LA) CAMINO VECINAL DESV. TRES RIOS - EMP. LI 792 (PUENTE TRES RIOS 3), DISTRITO DE USQUIL, PROVINCIA OTUZCO, DEPARTAMENTO LA LIBERTAD" CON CÓDIGO DE INVERSIÓN N° 2528340.

FECHA : Usquil, 07 de junio del 2023

Tengo el agrado de dirigirme a usted para saludarlo cordialmente al mismo tiempo hacerle llegar el Requerimiento para la Contratación del Consultor que se haga a cargo de la Elaboración del Paquete de Expedientes Técnicos de Puentes de Menores Luces descritos en Referencia, en el cual se adjuntan los Términos de Referencia donde se describen los detalles mínimos de acuerdo a los Requisitos Mínimos para la Elaboración de Expediente Técnico de puentes menores luces establecido por Provias Descentralizado Zonal La Libertad y el MTC.

Es todo cuanto informo a usted para su revisión y demás trámites correspondientes.

Atentamente,

Adjunto:

- Términos de Referencia

MUNICIPALIDAD DISTRITAL DE  
USQUIL  
OTUZCO - REGIÓN LA LIBERTAD  
  
ING. WALTER E. OTINIANO VILLANUEVA  
JEFE DE OPERACIONES - SUB GERENCIA DE  
CAMINOS

243



## MUNICIPALIDAD DISTRITAL DE USQUIL

### JEFATURA DE OPERACIONES

"Año de la unidad, la paz y el desarrollo"



#### TERMINOS DE REFERENCIA

SERVICIO DE CONSULTORÍA PARA LA ELABORACIÓN DE PAQUETE DE CINCO (05) EXPEDIENTES TÉCNICOS DE LOS PROYECTOS DE PUENTES DE MENORES LUCES EN EL DISTRITO DE USQUIL, PROVINCIA DE OTUZCO, DEPARTAMENTO DE LA LIBERTAD.

#### 1. ÁREA QUE REQUIERE EL SERVICIO:

La Sub Gerencia de Caminos de la Municipalidad Distrital de Usquil.

#### 2. OBJETO DE LA CONTRATACION:

El presente Requerimiento tiene por objetivo principal la contratación del "SERVICIO DE CONSULTORÍA PARA LA ELABORACIÓN DEL PAQUETE DE CINCO (05) PROYECTOS DE PUENTES DE MENORES LUCES EN EL DISTRITO DE USQUIL, PROVINCIA DE OTUZCO Y DEPARTAMENTO DE LA LIBERTAD", en base a los alcances del servicio, características técnicas y consideraciones establecidas en los presentes términos de referencia.

ITEM-PAQUETE	Nº DE ITEM	NOMBRE DE CADA ITEM QUE CONFORMA EL PAQUETE
SERVICIO DE CONSULTORÍA PARA LA ELABORACIÓN DEL PAQUETE DE CINCO (05) PROYECTOS DE PUENTES DE MENORES LUCES EN EL DISTRITO DE USQUIL, PROVINCIA DE OTUZCO Y DEPARTAMENTO DE LA LIBERTAD	01	"REPARACION DE PUENTE; EN EL CAMINO VECINAL SAN JUAN DE CAPACHIQUE - EMP. LI 111 (PUENTE SAN JUAN), DISTRITO DE USQUIL, PROVINCIA OTUZCO, DEPARTAMENTO LA LIBERTAD" CON CÓDIGO DE INVERSIÓN N° 2528346
	02	"REPARACION DE PUENTE; EN EL CAMINO VECINAL PAMPA REGADA - DESV. EMP. LI 111 (PUENTE PAMPA REGADA), DISTRITO DE USQUIL, PROVINCIA OTUZCO, DEPARTAMENTO LA LIBERTAD" CON CÓDIGO DE INVERSIÓN N° 2528351
	03	"REPARACION DE PUENTE; EN EL CAMINO VECINAL TUPAC AMARU - EMP. LI 790 - EL TAMBO (PUENTE TUPAC AMARU 1), DISTRITO DE USQUIL, PROVINCIA OTUZCO, DEPARTAMENTO LA LIBERTAD" CON CÓDIGO DE INVERSIÓN N° 2528335
	04	"REPARACION DE PUENTE; EN EL(LA) CAMINO VECINAL CHUQUIZONGO - EMP. LI 799 - DESV. COINA (PUENTE CHUQUIZONGO), DISTRITO DE USQUIL, PROVINCIA OTUZCO, DEPARTAMENTO LA LIBERTAD" CON CÓDIGO DE INVERSIÓN N° 2528359
	05	"REPARACION DE PUENTE; EN EL(LA) CAMINO VECINAL DESV. TRES RIOS - EMP. LI 792 (PUENTE TRES RIOS 3), DISTRITO DE USQUIL, PROVINCIA OTUZCO, DEPARTAMENTO LA LIBERTAD" CON CÓDIGO DE INVERSIÓN N° 2528340

#### 3. FINALIDAD PÚBLICA:

Brindar a los usuarios una infraestructura de transporte eficiente y seguro que contribuya a la integración social y económica del distrito. La Elaboración del Paquete de cinco (05) Expedientes Técnicos de los proyectos en referencia, favoreciendo el desarrollo socio económico de la población, el cual contribuirá a mejorar el estado actual de las carreteras, generando una mejor transitabilidad y reduciendo los niveles de accidentes al tener mejoras en la seguridad vial.





## MUNICIPALIDAD DISTRITAL DE USQUIL

### JEFATURA DE OPERACIONES

"Año de la unidad, la paz y el desarrollo"



#### 4. ANTECEDENTES

La Municipalidad Distrital de Usquil viene promoviendo gestiones descentralizadas para el fortalecimiento de la infraestructura Vial en todo el distrito, implementando mecanismos técnicos, institucionales, legales y financieros que garanticen la sostenibilidad de las inversiones viales.

La entidad ha venido incorporando instrumentos para la elaboración de los términos de referencia para la elaboración del expediente técnico, los cuales generaron que, con fecha del 21 de noviembre del 2022, se suscribiera el contrato del: **"SERVICIO DE CONSULTORÍA PARA LA ELABORACIÓN DEL PAQUETE DE CINCO (05) EXPEDIENTES TÉCNICOS DE PUENTES DE MENORES LUCES EN EL DISTRITO DE USQUIL, PROVINCIA DE OTUZCO Y DEPARTAMENTO DE LA LIBERTAD"**.

En tal sentido, con fecha del 14 de diciembre del 2022, se firma el **CONVENIO N° 1347-2022-MTC/21, CONVENIO N° 1348-2022-MTC/21, CONVENIO N° 1354-2022-MTC/21, CONVENIO N° 1346-2022-MTC/21, y CONVENIO N° 1351-2022-MTC/21**, entre la Municipalidad Distrital de Usquil y Provias Descentralizado, sin embargo, dicho proyecto no alcanzó los objetivos requeridos a la fecha, ocasionando que los recursos sean revertidos.

Posteriormente, con fecha del 30 de enero del 2023, mediante **RESOLUCIÓN DE ALCALDÍA N° 070-2023-MDU/A, RESOLUCIÓN DE ALCALDÍA N° 066-2023-MDU/A, RESOLUCIÓN DE ALCALDÍA N° 065-2023-MDU/A, RESOLUCIÓN DE ALCALDÍA N° 067-2023-MDU/A, y RESOLUCIÓN DE ALCALDÍA N° 069-2023-MDU/A**, se dispone resolver el Contrato de Consultaría, por incumplimiento de contrato, verificando que la documentación alcanzada no resulta útil, y siendo insuficiente por no contar con ningún requisito mínimo solicitado.

La Sub Gerencia de Caminos, con fecha del 08 de febrero del 2023, mediante **MEMORANDO N° 001-2023-MDU/SGC/GCHA**, solicita la elaboración de los Términos de Referencia para la contratación del Consultor que se haga a cargo de la elaboración del presente paquete de proyectos.

Por lo tanto, la presente oficina dispone la elaboración de los Términos de Referencia, que persiguen la Elaboración del Expediente Técnico basado en la ingeniería de detalle a nivel de licitación según lo establecido en las Normas Técnicas del MTC y Provias Descentralizado para Puentes de Menores Luces.

#### 5. BASE NORMATIVA Y LEGAL:

##### 5.1 NORMAS TÉCNICAS:

- Manual de Puentes R D N° 019-2018-MTC/14 (20.12.2018)
- Manuel de Carreteras: Diseño Geométrico DG-2018 aprobado con resolución directoral N°03-2018MTC/14 DEL (30.01.2018)
- Manual de Carreteras "suelos, Geología, geotecnia y pavimentos. Sección suelos y pavimentos, Aprobado con R D N°010-2014-MTC/14 Del 09.04.2014
- Manual de hidrología, Hidráulica y Drenaje, aprobado con Resolución Directoral N°20-2011-MTC/14 del 12.09.2011
- Manual de Carreteras: Especificaciones Técnicas Generales Para construcción EG-2013, Aprobado con RD 22-2013-MTC/14 del 07.08.2013
- Glosario de partidas aplicables a obra de rehabilitación, mejoramiento y construcción de carreteras y puentes, Aprobado Mediante RD N° 17-2012-MTC/14



## MUNICIPALIDAD DISTRITAL DE USQUIL

### JEFATURA DE OPERACIONES

"Año de la unidad, la paz y el desarrollo"



- Glosario de Términos de uso Frecuente en proyectos de infraestructura vial RD (02-2018-MTC/14 del 14.02.2018 y sus modificatorias
- Manual de Ensayos de materiales, aprobado con RD N° 16-2016-MTC/14 del 03.06.2016
- Normativa ambiental DS N°004-2017-MTC-Reglamento de protección Ambiental del Sector Transportes (RPAST)
- DS N°008-2019-MTC –Modificación del RPAST aprobado con DS 004-2017-MTC
- TUO de la Ley N° 30225, Ley de Contrataciones del Estado y su Reglamento aprobado por D.S.N° 344-2018-EF y sus modificatorias y complementarias.

#### 5.2 NORMAS REFERIDAS AL FITSA:

- Ley N° 27791, Ley de Organizaciones y Funciones del MTC.
- Decreto Supremo N° 021-2007-MTC.
- Decreto Supremo N° 016-2005-MTC.
- Resolución Directoral N° 029-2006-MTC/16
- Resolución Ministerial N° 526-2016-MTC/01.02.
- Resolución Ministerial N° 1056-2016-MTC/01.02.
- Resolución Ministerial N° 710-2017-MTC/01.02.
- Decreto Supremo N° 004-2017-MTC.
- Decreto Supremo N° 008-2019-MTC.
- Resolución Directoral N° 134-2020-MTC/16.
- Resolución Directoral N° 0573-2022-MTC/16.

#### 6. CARACTERÍSTICAS TÉCNICAS DEL SERVICIO:

##### 6.1 GENERALIDADES:

Mediante el Decreto Supremo N° 229-2022-EF, publicado en el diario oficial "El Peruano", el 30 de setiembre del 2022 se autoriza la transferencia de partidas en el presupuesto público para la realización de puentes de menores luces a nivel nacional de los cuales la Municipalidad Distrital de Usquil fue beneficiada.

De acuerdo a lo establecido en el Decreto Legislativo N° 1252 que crea el Sistema Nacional de Programación Multianual y Gestión de Inversiones y su Reglamento, la Unidad Formuladora, aprobó la Inversión de Optimización mediante el formato N° 07 C del Registro de Inversiones en Optimización, Ampliación Marginal, Reposición y Rehabilitación del Invierte.pe. (IOARR), según Banco de Inversiones.

Del Paquete de Proyectos mencionados, se describen los presentes Términos de Referencia (TDR), a fin de detallar los requisitos mínimos para la elaboración de cinco (05) Expedientes Técnicos, que contenga la ingeniería a detalle del: "SERVICIO DE CONSULTORÍA PARA LA ELABORACIÓN DEL PAQUETE DE CINCO (05) EXPEDIENTES TÉCNICOS DE PUENTES DE MENORES LUCES EN EL DISTRITO DE USQUIL, PROVINCIA DE OTUZCO Y DEPARTAMENTO DE LA LIBERTAD".

##### 6.2 ALCANCES DEL SERVICIO:

El Expediente Técnico será elaborado cumpliendo con todos los requerimientos determinados en el presente TDR y tomará como base la alternativa seleccionada en la aprobación de la pre inversión.

La descripción de los alcances de los servicios que se hace a continuación no es limitativa, y servirán para la elaboración del Expediente Técnico, debiendo EL CONSULTOR ampliarlos, mejorarlos y profundizarlos en lo que considere necesario (sin reducir sus alcances), si considera que su aporte constituye la mejor manera de realizar el estudio.





## MUNICIPALIDAD DISTRITAL DE USQUIL

### JEFATURA DE OPERACIONES

"Año de la unidad, la paz y el desarrollo"



El Estudio será elaborado en su integridad por EL CONSULTOR, debiendo comprender todos los estudios necesarios, así como contemplar todos los detalles y diseños a nivel DEFINITIVO para llevar adelante un proceso constructivo sin problemas e interferencias, y finalmente garantizar la operatividad de la carretera (incluidos los túneles y/o puentes y/o variantes si son requeridos) durante su vida útil.

EL CONSULTOR realizará los estudios adoptando metodologías de acuerdo a la realidad de la zona de proyecto. Para lo cual el Jefe de Proyecto (Jefe de Estudio) y todos los Especialistas de acuerdo a su plan de trabajo, deberán viajar a la zona de proyecto durante la elaboración del Estudio, a fin de tener pleno conocimiento de las características de la carretera en estudio.

En ningún caso el contenido de estos TDR descartará el conocimiento de los principios básicos de la ingeniería y técnicas afines, así como tampoco el adecuado criterio profesional; en consecuencia, EL CONSULTOR será directamente responsable de todos los trabajos y estudios que realice, así como de la calidad de los servicios que preste y de la idoneidad del personal a su cargo.

Todo calculo, aseveración, estimación o dato, deberá estar justificado en lo conceptual y en lo analítico, no se aceptarán estimaciones o apreciaciones de EL CONSULTOR sin el debido respaldo.

#### 6.3 CONTENIDO DEL EXPEDIENTE TÉCNICO:

Cada Expediente Técnico del "SERVICIO DE CONSULTORÍA PARA LA ELABORACIÓN DEL PAQUETE DE CINCO (05) EXPEDIENTES TÉCNICOS DE PUENTES DE MENORES LUCES EN EL DISTRITO DE USQUIL, PROVINCIA DE OTUZCO Y DEPARTAMENTO DE LA LIBERTAD" estará compuesto por los siguientes componentes mínimos:

1. Estudio de Ingeniería.
2. Ficha Técnica Socio Ambiental.

Asimismo, el Consultor desarrollará el Expediente Técnico, según lo establecido por Provias Descentralizado, bajo el siguiente contenido:

#### 1. CONTENIDO DEL EXPEDIENTE TÉCNICO (ESTUDIO DE INGENIERÍA)

##### A.-Volumen N° 01 – Resumen Ejecutivo

- |                                       |
|---------------------------------------|
| I.1. Antecedentes                     |
| I.2. Objetivos del Estudio            |
| I.3. Ubicación del Proyecto           |
| I.4. Altitud de la Zona               |
| I.5. Condición Climática              |
| I.6. Estado actual del Puente         |
| I.7. Descripción Técnica del Proyecto |
| I.8. Metas del Proyecto               |
| I.9. Resumen de Presupuesto de Obra   |
| I.10. Cronograma de Ejecución de Obra |
| I.11. Relación de Equipo Mínimo       |
| I.12. Conclusiones                    |



## MUNICIPALIDAD DISTRITAL DE USQUIL

### JEFATURA DE OPERACIONES

"Año de la unidad, la paz y el desarrollo"



I.13. Recomendaciones

#### B.-Volumen N° 02 – Memoria Descriptiva

##### I. Antecedentes de Memoria Descriptiva

I.1. Antecedentes Generales

I.2. Objetivos del Estudio

##### II. Memoria Descriptiva

II.1. Descripción General

II.2. Ubicación del Proyecto

II.3. Altitud de la Zona

II.4. Condición Climática

II.5. Estado actual del Puente

II.6. Descripción Técnica del Proyecto

II.7. Generalidades

II.8. Equipo Técnico del Proyecto

##### III. Memoria Descriptiva de los Estudios Básicos de Ingeniería

III.1. Estudios de Topografía y compatibilidad de trazo

III.2. Estudios de Suelos y Geotecnia

III.3. Estudios de Hidrología e Hidráulica

III.4. Estudios de Estructuras y Obras de Arte

III.5. Procedimiento Constructivo

III.6. Estudio de Señalización y Seguridad Vial

III.7. Instrumento ambiental vigente.

##### IV. Presupuesto y Cronograma de Obra

IV.1. Resumen de Metrados de Obra

IV.2. Resumen de Presupuesto de Obra

IV.3. Cronograma de Ejecución de Obra

IV.4. Equipos y Materiales

IV.5. Relación de Equipo Mínimo

IV.6. Planos de Ubicación

##### V. Conclusiones y Recomendaciones

V.1. Conclusiones

V.2. Recomendaciones

#### C. Volumen N° 03 – Estudios de Ingeniería Básica

III.1. Estudio de Topografía

III.2. Trazo y Diseño Vial

III.3. Estudio de Suelos y Geotecnia





## MUNICIPALIDAD DISTRITAL DE USQUIL

### JEFATURA DE OPERACIONES

"Año de la unidad, la paz y el desarrollo"



III.4. Estudio de canteras y fuentes de agua (De corresponder)
III.5. Estudio de Hidrología e Hidráulica
III.6. Estudio de Estructuras y obras de arte
III.7. Estudio de Señalización y Seguridad Vial
III.8. Certificado de Inexistencia de Restos Arqueológicos-PMA (De corresponder)
III.9. Gestión de Riesgos en la Planificación y Ejecución de Obras
III.10. Mecanismo o formato del Instrumento ambiental de acuerdo a la normatividad vigente para el caso.
<b>D. Volumen N° 04 – Metrados, Costos y Presupuestos</b>
V.1 Metrados
V.1.1 Metrados del Puente.
V.2 Presupuesto de Obra
a. Memoria de Costos y Bases para el cálculo.
b. Resumen de Presupuesto.
c. Análisis de gastos generales.
d. Presupuesto de Obra.
e. Análisis de Precios Unitarios.
f. Análisis de Sub partidas.
g. Agrupamiento preliminar y Fórmula Polinómica.
h. Relación de Recursos.
i. Costo de Mano de Obra.
j. Costo de Materiales.
k. Costo de Alquiler de Equipo.
l. Relación de equipo mínimo.
m. Distancias medias
n. Cálculo de Flete y Movilización.
o. Cronograma de ejecución de Obra (Gantt y CPM).
p. Cronograma valorizado de ejecución de Obra (CAO).
q. Cronograma de Adquisición de materiales.
r. Cronograma de Utilización de equipo.
s. Cronograma de Desembolso Económico.
t. Otros relacionados y anexos, incluyendo cotizaciones (estudio de mercado), reglamentos, normativas, disposiciones generales u otros documentos sustentatorios.
<b>E. Volumen N° 05 – Especificaciones Técnicas.</b>
<b>F. Volumen N° 06 – Planos*:</b>
(1) Informe general e índice de planos y agrupados por capítulos respecto a la especialidad



## MUNICIPALIDAD DISTRITAL DE USQUIL

### JEFATURA DE OPERACIONES

"Año de la unidad, la paz y el desarrollo"



- (2) Plano de ubicación, mostrando las vías, centros poblados y proyectos más importantes, dentro del área de influencia del estudio.
- (3) Plano Topográfico, incluyendo los puntos de referencia de la carretera (Puntos Geodésicos, Puntos de Poligonal Principal y de apoyo, BM's) cada uno de estos con su respectiva designación y coordenadas (Norte, Este y cota en coordenadas UTM). Escala 1/ 1000 y con curvas de nivel a intervalos de 0.50 m.
- (4) Planos Clave respecto a los puntos cotizados.
- (5) Plano de Secciones Tipo, incluyendo secciones de carreteras y puentes.
- (6) Planos de Planta y Perfil (Diseño Geométrico rehabilitación, habilitación de accesos y accesos provisionales).
- (7) Planos de Secciones Transversales (accesos).
- (8) Planos de depósitos de material excedente.
- (9) Detalles estructurales de la Subestructura, indicando la capacidad de carga del suelo de fundación y la máxima presión transmitida de corresponder.
- (10) Planos de demoliciones, así como planos de interferencias y obstrucciones de corresponder.
- (11) Plano Sistema de Drenaje de ser necesario.
- (12) Plano de Secciones geotécnicas del área de apoyo de los puentes y obras de arte proyectadas y accesos de corresponder.
- (13) Planos de Señalización y Seguridad Vial: Se presentarán a escala variable e incluirá la señalización durante la ejecución de la obra, señalización vertical (señales preventivas, restrictivas, informativas y ambientales), detalle de postes de fijación, elementos de seguridad vial. Además, se presentará un plano general de señalización y seguridad vial, a escala adecuada, ubicando claramente la correspondiente señalización horizontal, vertical y los elementos de seguridad vial.
- (14) Otros mencionados y necesarios en cada especialidad.

#### G. Volumen N° 07 Anexos

1. Información de campo y ensayos de laboratorio del estudio de geotecnia (en caso no se haya incluido en el Volumen de Estudios).
2. Información de campo Estudio de Estructuras y obras de arte y Memoria de Cálculo Detallada de Estructuras (en caso no se haya incluido en el Volumen de Estudios).
3. Panel fotográfico ordenado y detallado (mínimo 25 fotografías).
4. Protocolo Sanitario Sectorial para la prevención del COVID19 en contratos de ejecución de obras y servicios de la red vial. (De corresponder).
4. Documento de disponibilidad física del terreno de corresponder.
5. Licencias, autorizaciones y permisos de corresponder.

#### H. Volumen N° 08 – Discos Compactos







## MUNICIPALIDAD DISTRITAL DE USQUIL

### JEFATURA DE OPERACIONES

"Año de la unidad, la paz y el desarrollo"



El CONSULTOR deberá entregar los discos compactos, con los archivos correspondientes al Estudio, en los formatos REVIT, AUTOCAD, MS WORD, EXCEL, MATHCAD, S10 u otros softwares estándares, en una forma ordenada y con una memoria explicativa indicando la manera de reconstruir totalmente el Informe Final. De igual forma presentará los discos compactos correspondientes al escaneado del impreso del Expediente Técnico debidamente firmado por los profesionales que elaboraron el Estudio.

El Consultor deberá desarrollar la Ficha Técnica Socio Ambiental, según lo que establece la Resolución Directoral N° 0573-2022/16 y los solicitado según el Texto Único de Procedimientos Administrativos del Gobierno Regional La Libertad, y la Gerencia Regional del Ambiente.

#### 2. CONTENIDO DEL EXPEDIENTE TÉCNICO (FICHA TÉCNICA SOCIO AMBIENTAL)

1. Antecedentes
2. Objetivos
3. Supuesto de aplicación
4. Marco legal
5. Datos generales del proyecto
6. Ubicación del proyecto
7. Información de las áreas auxiliares a ser utilizadas
8. Identificación de fuentes de agua
9. Identificación de Área Natural protegida (ANP) o su Zona de amortiguamiento, Área de conservación regional, sitios Ramsar colindantes o ecosistemas frágiles
10. Identificación de áreas arqueológicas y/o patrimonio cultural
11. Residuos sólidos y Líquidos
12. Descripción de las etapas y actividades del proyecto, actividad o servicio
13. Área de Influencia del Proyecto
14. Caracterización de la línea base ambiental, socioeconómico y cultural
15. Identificación, caracterización y valoración de los impactos ambientales
16. Medidas de prevención, mitigación y corrección
17. Cronograma de Ejecución
18. Presupuesto de Implementación
19. Conclusiones y Recomendaciones
20. Anexos
  - Plano de ubicación del proyecto, actividad o servicio y sus componentes (formato SHAPES y PDF)
  - Plano de ubicación de áreas auxiliares – identificación respecto a la ubicación del proyecto, actividad o servicio. (formato SHAPES y PDF) (incluir delimitación de la faja marginal en caso corresponda)
  - Opinión de compatibilidad de SERNANP, en caso corresponda.
  - Pronunciamiento de MINAM, en caso de superposición con ANP, ZA o ACR
  - Ficha de caracterización de las áreas auxiliares



## MUNICIPALIDAD DISTRITAL DE USQUIL

### JEFATURA DE OPERACIONES

"Año de la unidad, la paz y el desarrollo"



- Plano de AID y All del proyecto. (debe contener a área auxiliar)
- Plano de superposición en ANP, ZA o ACR, según corresponda.
- Panel fotográfico
- Acreditación de profesionales

#### 6.4 REQUERIMIENTOS TÉCNICOS PARA LA ESTUDIOS BÁSICOS DE CADA EXPEDIENTE TÉCNICO:

##### 6.4.1 ESTUDIO DE TOPOGRAFÍA Y COMPATIBILIDAD DEL TRAZO:

##### 6.4.1.1 GEREFERENCIACIÓN:

Permanente de la Red Geodésica Peruana de Monitoreo Continuo (REGPMOC), administrado por el IGN y distribuido en el ámbito del territorio Nacional.

a. Para los trabajos de Georreferenciación se seguirán los lineamientos de la "Norma Técnica Geodésica - Especificaciones Técnicas Para Posicionamiento Geodésico Estático Relativo con Receptores del Sistema Satelital de Navegación Global» y «Especificaciones Técnicas para Levantamientos Geodésicos Verticales" del IGN (Instituto Geográfico Nacional) tales como planeamiento, reconocimiento, monumentación, trabajos de campo, cálculos de gabinete, evaluación hasta la memoria de los trabajos, y según las precisiones que se dan a continuación.

b. Se utilizarán equipos GPS Diferencial de Doble Frecuencia (L1/L2), recomendando utilizar una configuración de máscara de elevación de 13°, intervalos de grabación de 5" como máximo y un PDOP menor a 6.

c. Para las mediciones de campo se utilizará el Método Estático.

e. El Tiempo de Recepción de Señal del GPS para los **Puntos Bases** del proyecto será de 04:00 horas como mínimo, pudiendo incrementarse ese tiempo de recepción de acuerdo a la distancia y ubicación entre el punto del IGN y el Punto (o puntos) Base Principal (punto por conocer), basado en el criterio del ingeniero especialista. Dicho tiempo de observación deberá realizarse en simultáneo, entre uno o más puntos del IGN y dos (02) o más puntos base principal. Que formarán la Red Geodésica Primaria del proyecto.

d. El Tiempo de Observación Útil para **Puntos de Control** dentro del proyecto será de 01:00 hora como mínimo, tomando en cuenta la distancia entre el Punto Base Principal conocido y el Punto de Control del proyecto por conocer con el criterio del ingeniero especialista, bajo su responsabilidad. Dicho tiempo de observación simultánea será entre uno o más puntos de la base principal y dos (02) o más puntos de control del proyecto, que formarán la Red Geodésica Secundaria del proyecto.

f. Se deberá realizar un control de calidad de distancias entre los pares de puntos de control del proyecto (incluyendo los pares de puntos de georreferenciación ubicados en la Línea Base. Para la medición de distancia se utilizará Estación Total.

g. Las Tarjetas de Valores se elaborarán de acuerdo al modelo del IGN (Formato Referencial), agregando el día y la fecha de lectura de datos, firmadas por el Ing. Jefe de Estudio y el Ingeniero Especialista.

h. Sistema de Referencia: Se utilizará como Sistema de Referencia el Elipsoide WGS84 (World Geodetic System 1984), el Sistema de Proyección UTM (Universal Transversal Mercator) y el Modelo Geoidal EGM2008 (Earth Gravitational Model 2008) para el cálculo corrección de las elevaciones (de los puntos de control de georreferenciación).

i. Puntos de Control del Proyecto:

- Se colocarán pares de puntos de control georreferenciados separados una distancia no menor de 300 m y visibles entre sí, colocados en las cercanías de los levantamientos





## MUNICIPALIDAD DISTRITAL DE USQUIL

### JEFATURA DE OPERACIONES

"Año de la unidad, la paz y el desarrollo"



topográficos requeridos, con la finalidad de establecer las poligonales de apoyo cerradas a corta distancia y minimizar los errores de cierre angular, longitudinal y altimétrico (puentes, muros obras de arte, áreas afectadas, áreas de fuentes de materiales, depósitos de material excedente, etc.).

- Los puntos de control del proyecto serán monumentados con hitos de concreto de 0.30x0.30x0.40m, con placa de bronce inscrito con el código, numeración e iniciales del proyecto y el nombre de la entidad.
- La tolerancia para errores relativos o posicionales de los puntos de control de georreferenciación será de 1/100000.

#### 6.4.1.2 TOPOGRAFÍA:

##### a. Definición del Área del Levantamiento Topográfico

- Se definirá el área a levantar, sobre planos a escalas en zona rural o urbana de 1/500 con curvas de nivel cada 0.50m, teniendo en cuenta la longitud del proyecto, el ancho suficiente para poder efectuar desvíos y siendo el mínimo aceptable de cien (100) metros a cada lado del eje preliminar y en coordinación previa del requerimiento de las demás especialidades.

##### b. Red de Puntos

- Se deberá establecer una red de puntos ubicados a distancias no mayores a 10 metros, o menores en caso de existir variaciones en el relieve del terreno.
- Mediante un equipo de Estación Total de hasta 5" segundos de precisión, se medirán ángulos, distancias y cotas a los puntos de la red, para su representación en coordenadas (N, E, Z) y descripción de los mismos. En el caso de existir puntos inaccesibles, el levantamiento se ejecutará mediante el sistema láser, incorporado a la estación total.
- Se elaborará la red de puntos TIN (Triangulated Irregular Network), o DTM (Digital Terrain Modelling) los que se utilizarán para la generación de las curvas de nivel y presentación en el Plano Topográfico.
- La ubicación y densidad de los puntos puede ser verificada mediante el TIN o DTM, asimismo la unión de los mismos debe ser revisada y depurada por el especialista de EL CONSULTOR, responsable del levantamiento topográfico (no del dibujante); Además la versión final del modelamiento del terreno (TIN o DTM) será presentado en versión digital en formato CAD La triangulación TIN debe estar incluido en las propiedades de capas o layers del plano topográfico (archivo CAD) en modo apagado para su revisión.
- EL CONSULTOR deberá presentar un **plano topográfico de densidad de puntos (X, Y, Z)**, con la finalidad de verificar el orden, seccionamiento y procedimiento de trabajo en campo, anexando el eje proyectado y detalles existentes.

##### c. Levantamiento Topográfico:

- Los levantamientos topográficos deberán permitir obtener planos en Formato A1 a escala 1/500 con curvas de nivel cada 0.50m, los que se efectuarán con estación total por radiación a partir de los vértices de las poligonales, cuyas coordenadas topográficas fueron obtenidos de los puntos de control de georreferenciación para el control planimétrico.
- Se determinará un eje preliminar del puente, accesos y empalmes, a partir del cual se seccionará en progresivas específicas.
- Los seccionamientos serán: cada 10 metros en tangente y curvas, identificándolos mediante la progresiva correspondiente; y las ubicadas en los puntos de comienzo de curva (PC) y en



## MUNICIPALIDAD DISTRITAL DE USQUIL

### JEFATURA DE OPERACIONES

"Año de la unidad, la paz y el desarrollo"



los puntos de tangencia (PT) en curvas circulares o en los puntos TE (Tangente-Espiral), EC (Espiral-Circular), CE (Circular-Espiral) y ET (Espiral-Tangente) en curvas espirales.

- El seccionamiento adicional, de ser necesario, se realizará en los puntos del terreno de cambio de pendiente significativo y donde se ubiquen las alcantarillas, muros de contención y obras de arte proyectadas.

#### d. Levantamiento Batimétrico:

- En ríos donde el puente no produzca contracción del flujo de avenida y ofrezca una pendiente pronunciada el levantamiento batimétrico deberá abarcar un ancho de franja no menor a 8 veces el ancho del cauce principal aguas arriba del eje propuesto y 4 veces hacia aguas abajo. En caso que el eje del puente propuesto se ubique cerca de la desembocadura a un río principal, lago o mar el levantamiento batimétrico deberá incluir la zona de confluencia.
- El levantamiento abarcará 300 metros aguas arriba y 200 metros aguas abajo, tomando referencia el cauce principal y la ubicación del puente.
- Sobre la longitud del levantamiento respecto al eje del cauce, estos trabajos deberán abarcar de manera suficiente las áreas de inundación asociadas a las crecidas extraordinarias de los ríos o quebradas en estudio que se hayan sucedido en estas zonas; es decir, el levantamiento deberá cubrir toda el área que haya sido afectada por estos eventos y que será relevante para el estudio.
- La necesidad de efectuar el levantamiento batimétrico se coordinará oportunamente con las especialidades que lo requieran, con el objetivo de obtener la representación topográfica de los lechos de los cuerpos de agua (marítima, fluvial o lacustre) para fines del proyecto.
- El levantamiento batimétrico deberá estar enlazado con los Puntos de Control del levantamiento topográfico del proyecto.

#### e. Elaboración del Trazo y Definición del Eje Proyectado – Método Directo:

- El CONSULTOR deberá elaborar el trazo de la vía proyectada mediante el método directo, el cual consiste en definir un eje aproximado en campo durante los trabajos del levantamiento topográfico, el cual será ajustado en gabinete, para su posterior replanteo, terminado el diseño geométrico en coordinación con las demás especialidades.

#### f. Levantamiento Topográficos Complementarios:

Se incluyen los levantamientos topográficos requeridos para el diseño de intersecciones viales, muros, obras de arte, áreas afectadas, áreas de fuentes de agua, depósitos de material excedente y canteras, etc.

- La extensión de las áreas y perímetros del levantamiento topográfico, para canteras y depósitos de material excedente (DME's), deberán ser coordinadas con la SUBGERENCIA DE CAMINOS.
- Para las áreas auxiliares tales como Canteras, Depósitos de Material Excedente (DME's), patio de máquinas, campamento, polvorín, etc., se deberá presentar lo siguiente:
  - Informe descriptivo de la metodología de trabajo empleado.
  - Planos de planta y perfil longitudinal del eje de referencia a colores, en formato A1 a escala 1/500, con curvas de nivel a cada 0.50 m. con progresivas cada 10 metros. En los planos de planta se deberá indicar las vías de acceso a las áreas auxiliares, referenciándolos al eje del proyecto.





## MUNICIPALIDAD DISTRITAL DE USQUIL

### JEFATURA DE OPERACIONES

"Año de la unidad, la paz y el desarrollo"



- Plano de Secciones Transversales del eje de referencia, a colores, en formato A1 a escala 1/200.
- Datos técnicos tales como cuadros de área y volumen (de corte y/o relleno); longitud, ancho y estado situacional de la vía de acceso, entre otros.
- Identificación y consentimiento del propietario del área auxiliar, en coordinación con el especialista Ambiental, el especialista de Suelos y Pavimentos, o algún otro especialista involucrado en el proyecto, según corresponda.
- Archivo digital de la documentación antes indicada.

#### f. Presentación Gráfica del Terreno:

- Plano Topográfico: Se elaborará el plano topográfico a escala 1:500 con indicación de los ejes coordenados, señalando los valores Norte y Este de cada retícula del sistema de coordenadas, la distancia entre los ejes de coordenadas, debe ser de 50 metros como máximo.

El dibujo de las curvas de nivel, deberá ser revisado por el ingeniero especialista, responsable del levantamiento topográfico, (no del dibujante).

EL CONSULTOR deberá obtener del levantamiento topográfico el gráfico de curvas horizontales del eje existente con sus progresivas, PC y PT en curvas circulares, TE (Tangente-Espiral) - EC (Espirial-Circular) - CE (Circular-Espiral) - ET (Espirial-Tangente) en curvas espirales, hitos, etc. y su respectivo cuadro de elementos de curva. Asimismo, obtendrá el perfil longitudinal de la vía existente, con su respectivo cuadro de pendientes y las secciones típicas existentes.

- Plano de Puntos de Referencia de la Carretera: donde se colocará la siguiente información: puntos geodésicos, puntos de la poligonal principal, puntos de la poligonal de apoyo, cada uno de estos puntos con su respectiva designación y coordenadas (Norte, Este y Cota en coordenadas UTM y Topográficas), la vía existente, eje de la vía proyectada. La presentación de estos planos se realizará a escala adecuada que permita su lectura y verificación.
- Detalles Planimétricos: Se representarán todos los detalles y particularidades de la superficie del terreno, tales como: vías existentes, centros poblados, ríos, cursos de agua, canales, muros, cercos, torres, postes, cables, edificaciones, viviendas, veredas, líneas de fachada, tapa de buzones, tuberías, gaseoductos, oleoductos etc. (debidamente representados mediante una simbología adecuada y con la respectiva toponimia).
- Detalles Altimétricos: Se representará la altimetría del terreno generadas en el levantamiento, el que deberá mostrar todos los detalles altimétricos, mediante las curvas de nivel, diferenciando las curvas maestras de las intermedias por el color y grosor del trazo, debiendo estar las primeras debidamente acotadas. El intervalo entre las curvas de nivel debe ser de 0.50 metros. Se deberá indicar los puntos en las cumbres y en las depresiones mediante su cota respectiva.
- Cualquier otra consideración no contemplada en los presentes Términos de Referencia y de corresponder, las alternativas de solución se ceñirán al Manual de Puentes vigente.

#### 6.4.2 TRAZO Y DISEÑO VIAL:

##### 6.4.2.1 ESTUDIO DE TRÁFICO:

El Estudio de Tráfico que realizará EL CONSULTOR estará orientado a determinar los elementos básicos para el diseño geométrico de la vía, el diseño estructural (pavimento y puentes) y para el



## MUNICIPALIDAD DISTRITAL DE USQUIL

### JEFATURA DE OPERACIONES

"Año de la unidad, la paz y el desarrollo"



análisis de capacidad y niveles de servicio de la vía actual y futura. El estudio servirá de base para el análisis económico, específicamente para el cálculo de los costos de operación y de mantenimiento vehicular y los ahorros por reducción en el tiempo de viajes de los usuarios y la disminución del costo de accidentes atribuibles a la mejora de la vía.

El Estudio de tráfico se realizará considerando lo siguiente:

1. Revisión y evaluación de los antecedentes sobre estudios que se hayan realizado en la zona del Proyecto, entre los cuales se encuentra la Ficha Técnica Estándar del citado Proyecto.
2. Identificación de "tramos homogéneos" de la demanda. Identificación de los nodos y su naturaleza, que generan estos tramos homogéneos.
3. Los conteos serán volumétricos y clasificados por tipo de vehículo, los conteos se realizarán durante 7 días continuos de 24 horas, considerando por lo menos las estaciones indicadas en el cuadro siguiente, según las rutas del estudio. En caso de realizar conteos electrónicos estos deben ser coordinados y aprobados por la SUBGERENCIA DE CAMINOS antes de dar inicio. Los Tramos homogéneos y estaciones de conteo deben ser presentadas gráficamente en láminas A3 como mínimo, indicando ubicación de la misma (Coordenadas/Km).
4. Con los correspondientes factores de corrección (horario, diario, estacional), se obtendrá el Índice Medio Diario Anual (IMDA) de tráfico que corresponda al tramo o subtramo, por tipo de vehículo y total. Los factores de corrección (horario, diario, estacional) serán obtenidos en base a estadísticas de la información proporcionada por las estaciones de peaje, a partir del 2010.
5. En caso que no se pudiera hacer las encuestas de turno noche previo sustento, EL CONSULTOR realizara las encuestas de 16 horas diarias durante cuatro (04) días consecutivos. De considerar en el estudio el tráfico desviado, EL CONSULTOR realizará conteos vehiculares por siete (07) días consecutivos de 24 horas diarias y encuesta de origen - destino (O/D) por tres (03) días de 24 horas continuas registrando datos de dos días laborables y un sábado o domingo por cada estación, en las rutas alternas que correspondan u otra que EL CONSULTOR proponga, con la finalidad de sustentar el tráfico de larga distancia que posiblemente se desviará hacia el tramo en estudio.
6. Se efectuarán proyecciones de tráfico para cada tipo de vehículo, considerando la tasa anual de crecimiento calculada y debidamente fundamentada, según corresponda, a la tendencia histórica o proyecciones de carácter socio económico (PBI, tasas de motorización, proyecciones de la población, evolución del ingreso, etc.) y el tráfico que se estima luego de la pavimentación, identificando el tránsito normal, el generado y el derivado, por tramos homogéneos del tránsito. EL CONSULTOR presentará las metodologías, criterios o modelos empleados para el cálculo y proyecciones del tránsito normal, generado y desviado.
7. Se incluirá información y/o material gráfico, fotográfico, entre otros, utilizada para la elaboración del estudio.

#### 6.4.2.2 DISEÑO GEOMÉTRICO:

##### 6.4.2.2.1 CARACTERÍSTICAS DE DISEÑO:

- De corresponder la reubicación del puente, el CONSULTOR en coordinación con la SUB GERENCIA DE CAMINOS debe señalar la ubicación exacta en planta, y sustentar mediante el diseño la viabilidad de dicha reubicación.
- Utilizando los planos de topografía de detalle, se diseñará el eje definitivo de la vía. Para la definición del trazo del eje propuesto del puente y accesos, deberán proponer un alineamiento horizontal homogéneo a través de tangentes y se emplearán curvas de





## MUNICIPALIDAD DISTRITAL DE USQUIL


### JEFATURA DE OPERACIONES

"Año de la unidad, la paz y el desarrollo"



transición (clotoides) para mejorar las características geométricas, la visibilidad y el desarrollo del peralte y sobreancho. Asimismo, evitar la utilización de radios mínimos.

- EL CONSULTOR priorizará al inicio de los trabajos de campo, la definición de los ejes de los puentes, a fin de dar frente a las perforaciones y demás estudios básicos para su diseño. Para lo cual se recomienda la constante coordinación entre los especialistas involucrados.
- Para el caso de nuevos trazos en puentes, el Consultor – Contratista deberá diseñar la ubicación exacta en planta del Puente y Accesos; así como detalles de perfil longitudinal, secciones y cotas correspondientes. Asimismo, presentar el diseño del pase provisional, de ser requerido.
- Las secciones transversales se obtendrán en cada punto del eje, en un ancho no menor de 30 metros a cada lado, debiendo permitir la obtención de los volúmenes de movimientos de tierra y el diseño de obras de arte.
- Se tomará la información correspondiente a los cruces con otras vías, intersección de calles, canales, acequias, interferencias con servicios públicos y otros que tengan incidencia en el trazo, para poder definir posteriormente las soluciones más convenientes. Asimismo, se obtendrá información detallada de las secciones transversales típicas de vías existentes que acceden a los emplazamientos de los puentes.
- En el caso de los accesos, la longitud que comprende la zona de influencia necesaria para el desarrollo adecuado de los diseños.  
Se obtendrán las cotas de todos los puntos del eje, levantándose el perfil longitudinal del terreno y se diseñará la rasante correspondiente, evitando en lo posible la utilización de pendientes máximas.
- En los sectores donde se cruza centros poblados, considerará para los diseños principalmente los criterios de seguridad vial, de manera que permita separar las diferentes categorías de usuarios, llámense vehículos, peatones y/o ciclistas, e interactúen lo menor posible. Para la mejor solución, deberá tener coordinación con el especialista de Seguridad Vial.
- Se deberá tener coordinación estrecha con las demás especialidades, de manera que las infraestructuras laterales que se proyecten y que conforman la sección de diseño, llámense muros de contención y sostenimiento, cabezales de alcantarillas, bordillos, etc. no representen obstáculos fijos dentro de la zona de seguridad, en cuyo caso, se deberá prever el uso de barreras de seguridad y/o de los anchos requeridos en la plataforma para su funcionamiento.



#### 6.4.2.2.2 PRESENTACIÓN DE PLANOS:

- EL CONSULTOR deberá presentar planos en coordenadas topográficas planas, para facilitar los trabajos de replanteo en campo.
- Presentar Plano de Ubicación
- Presentar Planos Claves de Topografía Existente (incluir eje existente y cuadro de elementos de curvas) y asimismo Plano Clave del Diseño proyectado en planta, deben estar en formato A1 a escala 1:500 y curvas de nivel a 0.5m, y deben abarcar toda la longitud de la vía y cuenca en estudio. Además, incluir leyenda con progresiva de



## MUNICIPALIDAD DISTRITAL DE USQUIL

### JEFATURA DE OPERACIONES

"Año de la unidad, la paz y el desarrollo"



campo, progresiva de términos de referencia y progresiva proyectada de la ubicación del puente, en caso son diferentes.

- Los planos de Planta y Perfil, deberán ser presentados a colores, a escala 1/1000 con su respectiva escala gráfica y los planos de secciones transversales a escala 1/200, presentando las secciones en tangente y en curva cada 10.00 m, asimismo proyectar en las secciones transversales: alcantarillas y obras de arte proyectadas, en caso se presentan.
- Plano de la Secciones Típicas de los Puentes y sus Accesos, anexando su respectivo sobreebancho de compactación (SAC).
- Presentar en planos de diseño proyectado, el enlace de las veredas del puente con las bermas de los accesos. Asimismo, proyectar la transición: ancho de calzada y ancho de bermas de los accesos proyectados con los existentes.
- El tamaño del texto de los nombres, valores de las coordenadas, ángulos distancias, progresivas, cotas de las curvas maestras, etc., deberá permitir su lectura, a la escala de presentación fijada para la revisión. No se aceptará superposición de información.
- Deberá indicar los nombres de los centros poblados, ríos, nombres de calles, ríos, puentes, quebradas, y además detalles que sean necesarios, etc., próximos al eje de la vía.
- Para la revisión de los planos de planta, perfil y secciones transversales y todos los planos en general de la especialidad, se presentarán en formato A2.

#### 6.4.2.2.3

#### OTROS ENTREGABLES:

- En el informe presentar un cuadro comparativo de las características geométricas existentes y proyectadas, bajo la normativa Manual de Carreteras DG-2018.
- Se presentará en el informe (en anexo), cuadro resumen en coordenadas UTM y Topográficas de los puntos de control y BMs. Asimismo, presentar en archivo Excel la ubicación del eje proyectado en coordenadas topográficas en progresivas cada 10.00 metros para tramos en tangente y en curva
- EL CONSULTOR deberá presentar todos los informes de los estudios solicitados en la especialidad en formatos nativos (con extensión, docx, cad, xlsx, etc.) y una versión impresa (no escaneado) en formato pdf, debidamente ordenado por los capítulos correspondientes para una revisión dinámica y posterior impresión rápida.
- Cualquier otra consideración no contemplada en los presentes Términos de Referencia y de corresponder, las alternativas de solución se ceñirán al Manual de Puentes vigente.

#### 6.4.3 ESTUDIO DE SUELOS Y GEOTECNIA:

##### 6.4.3.1 GEOLOGÍA Y GEOTECNIA:

EL CONSULTOR iniciará el estudio recopilando y analizando información de los estudios geológicos geotécnicos existentes, de la zona de trabajo. Elaborará el informe y plano geológico regional de la carretera.

- Se efectuará la evaluación geológica - geotécnica de los puentes y estructuras de paso existentes, considerando el material donde se ha emplazado, ancho del puente, ubicación geográfica, geomorfología de la zona, aspectos antrópicos, presencia de grietas o fisuras en estribos y/o pilares, procesos de socavación, probabilidad de licuación de suelos, grado de estabilidad, suficiencia y condiciones de cimentación de las estructuras, a fin de recomendar





## MUNICIPALIDAD DISTRITAL DE USQUIL

### JEFATURA DE OPERACIONES

"Año de la unidad, la paz y el desarrollo"



su reemplazo, afianzamiento y/o reforzamiento, según sea el caso; la información geológica local del área de emplazamiento del puente será plasmada en un plano a escala 1/500.

- El Consultor realizará la investigación detallada de los aspectos geológicos (geomorfología, geología estructural, estratigrafía, geodinámica, etc.) y geotécnicos de alcance regional y local del área de emplazamiento de las estructuras y su influencia sobre la ubicación del puente, en concordancia con el trazo definitivo, de tal forma que en el diseño no se deje de lado ningún aspecto referido a la estabilidad de la infraestructura del puente.
- Para el caso de estructuras de apoyo, la cimentación tendrá una profundidad confinada no menor a la asumida en los cálculos de capacidad portante, debiendo ceñirse a la necesidad del proyecto. Bajo ningún aspecto se aprobará diseño sin el correspondiente sustento conceptual y analítico plasmado en el estudio.
- En el caso de existir obras civiles como estivos y/o defensas ribereñas construidos por otra institución, se debe solicitar el expediente técnico correspondiente para su evaluación.
- Las investigaciones geotécnicas por medio de calicatas y/o trincheras (una por punto de apoyo), prevé una profundidad de hasta 3m, con toma de muestra (1 muestra por estrato) para realizar ensayos de laboratorio:
  - Análisis Granulométrico por tamizado.
  - Humedad Natural.
  - Límites de Atterberg (Límite Líquido, Límite Plástico, Índice de Plasticidad).
  - Clasificación de Suelos por los Métodos SUCS y AASHTO.
  - Corte directo en suelos.
  - Proctor Modificado.
  - CBR (al 95% y 100% de la MDS).
- La memoria de cálculo de la capacidad portante de los suelos y de los cálculos de estabilidad de taludes de los accesos y de la excavación, formarán parte del expediente técnico correspondiente para su evaluación.
- La verificación de la profundidad de cimentación estará referida a cotas absolutas (msnm), debiendo verificarse que dicha cota se encuentre debajo del nivel de socavación total y que, de acuerdo con esta condición crítica, la cimentación tenga una profundidad confinada no menor a la asumida en los cálculos de capacidad portante.
- Los cálculos de capacidad de carga deben contemplar la influencia del nivel freático, por tanto, es obligación del CONSULTOR verificar la cota de este e incluir en el estudio esta información para su respectiva evaluación.
- Se deberá presentar la metodología empleada, así como el cálculo de los parámetros de diseño (cohesión, fricción, presión de poros, peso unitario, etc.) sustentados mediante ensayos debidamente certificados, memorias de cálculos y resultados de capacidad portante.
- Plano Geológico del área de fundación de puente y acceso.
- Plano Geológico transversal para cada área de fundación de puente y acceso.
- Plano Fotográfico de afloramiento Geológico.
- El estudio de geotecnia deberá ser elaborado y avalado (firmado) por un profesional competente.
- Cualquier otra consideración no contemplada en los presentes Términos de Referencia y de corresponder, las alternativas de solución se ceñirán al Manual de Puentes vigente.





## MUNICIPALIDAD DISTRITAL DE USQUIL

### JEFATURA DE OPERACIONES

"Año de la unidad, la paz y el desarrollo"



#### 6.4.4 ESTUDIO DE CANTERAS Y FUENTES DE AGUA:

Los trabajos a efectuarse tanto en campo, laboratorio y gabinete, están orientados a desarrollar las actividades que permitan evaluar y establecer las características físico-mecánicas de los agregados procedentes de las canteras, para determinar su calidad y usos en los diferentes requerimientos de obra; debiendo EL CONSULTOR asegurar en calidad y cantidad, el abastecimiento de materiales para la obra, ejecutando como mínimo las siguientes labores:

a. El CONSULTOR localizará bancos de materiales pétreos para la ejecución de la obra, para su utilización entre otros en:

- Elaboración de concretos de cemento portland.
- Prestamos de materiales (rellenos, sub base granular, base asfáltica, superficie asfáltica de rodadura, etc.)

b. EL CONSULTOR, con el fin de determinar los estratos a explotar, utilización, rendimientos y volúmenes utilizables de las canteras, realizará cuatro (04) exploraciones por cantera, mediante perforaciones, calicatas y/o trincheras; a profundidades no menores de la profundidad máxima de explotación considerada. Las prospecciones serán ubicadas de tal forma que cubran toda el área de explotación recomendada. La ubicación de las calicatas deberá ser detallada en el plano de levantamiento topográfico de la cantera.

c. EL CONSULTOR presentará un Registro de Excavación para cada una de las prospecciones que realice en la totalidad de canteras estudiadas, en donde:

- Ubicará la calicata con coordenadas UTM del Elipsoide WGS 84.
- Detallará las características de los agregados, forma, tamaño, humedad, color, espesor del estrato, etc. en concordancia con la norma ASTM D-2488-09A.
- Presentará las correspondientes vistas fotográficas de cada exploración realizada y de la cantera analizada (estas deben tomadas sin reflejos ni sombras para una mejor visualización, desde diferentes perspectivas donde se aprecie los estratos a explotar, la magnitud de la cantera).


d. Los ensayos de laboratorio para determinar las características físico, químicas y mecánicas de los materiales de cantera; se efectuarán de acuerdo al "Manual de Ensayo de Materiales" del MTC (versión actualizada); de presentarse ensayos no contemplados en este Manual, se podrá utilizar alternativamente normas: ASTM, AASHTO, NTP, etc.

e. La Memoria Descriptiva debe establecer información correspondiente a: Ubicación del banco de materiales, accesibilidad al mismo, estado de los accesos, tipo de fuente de materiales, descripción de los agregados, análisis de resultados, usos, rendimientos, tratamiento, tipo y periodo de explotación, propietario, disponibilidad de la misma, volumen bruto y neto, volumen de material utilizable y desechable, y demás información que considere pertinente EL CONSULTOR. Así como también los correspondientes registros fotográficos de cada una de las canteras.

f. En caso de fuentes de materiales de origen fluvial, la profundidad de explotación debe ser definida en coordinación con la Especialidad de Impacto Ambiental y también será considerado en la Ficha Técnica Socio Ambiental.

#### 6.4.5 ESTUDIO DE HIDROLOGÍA E HIDRÁULICA:

Tendrá como objetivo establecer las dimensiones definitivas, así como de las obras de drenaje y obras de protección de accesos y cimentación. Sin ser limitativo deberá contener como mínimo lo siguiente.







## MUNICIPALIDAD DISTRITAL DE USQUIL

### JEFATURA DE OPERACIONES

"Año de la unidad, la paz y el desarrollo"



#### 6.4.5.1 HIDROLOGÍA:

- Se recopilará, revisará, analizará y presentará un informe detallado de la documentación existente (informes, estudios, publicaciones, etc.) relacionada con el proyecto; asimismo se presentarán los registros históricos de las estaciones meteorológicas y/o hidrológicas analizadas (precipitación y/o caudales máximos, etc.) disponibles en la zona o región del área estudiada, que estará validada por la instituciones correspondientes, para lo cual se deberán adjuntar los formatos originales, no se aceptarán copias de formatos obtenidas de otros estudios.
- Se efectuará un reconocimiento global de la cuenca y/o sub cuenca hidrográfica que incide en el puente y accesos, determinando los parámetros físicos de la cuenca hidrográfica correspondiente (área, longitud del curso principal, pendiente, cobertura vegetal, etc.).
- Información de reconocimiento de campo que se acompañará de vistas fotográficas, indicándose las características morfológicas y geodinámicas del área de ubicación del puente y progresivas; se plantearán las soluciones de ingeniería más adecuadas desde el punto de vista hidrodinámico que considere el estudio integral del puente, el cauce y la infraestructura vial adyacente.
- EL consultor deberá presentar el estudio de la cuenca (Características, geomorfológicas e hídricas respecto a su aporte y el comportamiento hidrológico).

El estudio no debe limitarse a obtener únicamente caudales líquidos, sino también a estimar las descargas sólidas de los cursos naturales de agua (ríos y quebradas), así como los flujos de torrentes o huaycos, de ser el caso y, en función de las descargas totales (líquido y sólido), establecer la magnitud de la obra (Puente).

- Elaborar en software tipo AutoCAD y/o ArcGIS y/u otros en escala adecuada, mapas en la que se visualice la vía en estudio y estaciones hidrológicas y meteorológicas analizadas, con información de ubicación geográfica (UTM), y cuadros de información con lo siguiente: planos de delimitación de cuencas y subcuencas, planos de polígonos de Thiessen, planos de Isoyetas, planos de Números de Curva, planos de cobertura vegetal, planos de uso de suelos y otros que sirvan de apoyo y sustento de las memorias de cálculo realizados en el estudio.
- Los archivos digitales generados en el estudio (memoria de cálculo, análisis, diseño, etc.), se adjuntarán como parte integrante del informe del capítulo, así también como la entrega de los archivos nativos del software empleado.

#### 6.4.5.2 HIDRÁULICA:

- Se realizarán estudios de la morfología fluvial y características hidráulicas e hidrodinámicas del cauce del río en la zona de emplazamiento definitivo del puente, nivel máximo y ordinario de agua, pendiente, rugosidad del cauce, tipo de flujo, procesos y estudio de los niveles máximos de colmatación y/o socavación, identificación de cursos cambiantes, estudios de suelos tanto de los lechos fluviales como en las áreas de ubicación de los apoyos (granulometría, peso específico, diámetros representativos), etc.
- La luz, altura, niveles de socavación potencial, borde libre y obras de protección o de encauzamiento del puente serán verificados mediante simulación hidráulica computarizada (HEC-RAS u otros) del comportamiento y tránsito de avenidas de los caudales de diseño.
- La luz del puente deberá ser tal que no ocasione estrechamiento de la sección hidráulica del río, con el objeto de evitar la formación de curvas de remanso, acumulación de sedimentos aguas arriba y resalto hidráulico inmediatamente aguas abajo del puente, cuya formación de vórtices puedan





## MUNICIPALIDAD DISTRITAL DE USQUIL

### JEFATURA DE OPERACIONES

"Año de la unidad, la paz y el desarrollo"



comprometer seriamente la estabilidad de los apoyos. Se deberá realizar un estudio del ancho estable del cauce del río.

d. En el caso que el tramo del río en estudio se encuentre cerca de la confluencia con otros ríos, cerca de un lago, o en el mar, los cálculos de socavación se deben efectuar cuando los niveles de agua alcanzados en la desembocadura correspondiente sean mínimos, en ese sentido para el caso del cálculo del NAME los niveles de agua alcanzados en la desembocadura corresponderán a los máximos.

e. En general, los criterios de diseño hidráulico serán concordantes con lo establecido en el Manual de Hidrología, Drenaje e Hidráulica (2011) y el Manual de Diseño de Puentes del MTC vigente.

p. Elaborar los planos de Planta y Perfil de los puentes (en AutoCAD), así como de las obras de encauzamiento, protección y limpieza de cauces, en las que se visualicen: progresivas de estribos, longitud, luz hidráulica, niveles (\*) de fondo de cauce, NAME, fondo de viga, socavaciones, alturas (del puente, galibo y tirantes máximos de agua). Asimismo, se debe indicar el ancho del cauce (con seccionamientos) y ubicación geográfica de las calicatas efectuadas para el estudio.

q. Los archivos digitales generados en el estudio (memoria de cálculo, análisis, diseño, etc.), se adjuntarán como parte integrante del informe del capítulo, así también como la entrega de los archivos nativos del software empleado.

#### 6.4.6 ESTUDIO DE ESTRUCTURAS Y OBRAS DE ARTE:

1. Recopilará, revisará y analizará la documentación técnica existente (informes, estudios, publicaciones, etc.) relacionada con el proyecto; así mismo presentará un informe técnico detallado sobre el estado actual de la estructura existente y sus recomendaciones.

2. Realizará una inspección técnica de campo conjuntamente con los especialistas del proyecto: Topografía y Diseño Vial, Geología y Geotecnia, Hidrología e Hidráulica, cuyos resultados serán presentados y expuestos ante la entidad en la etapa de planteamiento conceptual de la tipología estructural adoptada y optimizada, conforme a los parámetros determinados en los estudios básicos de ingeniería.

3. Elaborar la memoria de cálculo describiendo claramente los aspectos técnicos relacionados con el planteamiento del puente proyectado, tales como: antecedentes, objetivos, ubicación, accesibilidad al sitio, resumen de parámetros de ingeniería básica utilizados para el planteamiento conceptual del puente, criterios de predimensionamiento, criterios normativos, definición y descripción de los componentes estructurales del puente, procedimiento constructivo considerado, etc.

4. El tipo y dimensiones de la superestructura y subestructura se establecerán en base a:

a. La alternativa estructural propuesta en el Formato N° 07-C del Banco de Inversiones de Invierte.pe del MEF (Código Único de Inversiones indicado en el ítem 6.1).

b. Los parámetros determinados en los estudios básicos de ingeniería: Topografía y Diseño Vial, Hidrología e Hidráulica y Geología y Geotecnia, manteniendo el área de influencia de la inversión y cerrando la brecha indicada de acuerdo a la información registrada en el Banco de Inversiones.

5. El tipo de material a utilizar y la geometría de los elementos del puente, serán aquellos que resulten ser los más eficientes y de alto desempeño durante la vida útil de la infraestructura, para lo cual se tomarán en cuenta las recomendaciones de los estudios de ingeniería básica, efectos de las cargas actuantes y posibles demandas futuras sobre la estructura (posterior al horizonte del proyecto).

6. El análisis y diseño estructural se efectuará de preferencia utilizando software especializado de uso comercial en nuestro medio, para lo cual el Consultor describirá detalladamente los datos de ingreso al software (no se admitirá capturas de pantalla del software), explicará los procedimientos de análisis







## MUNICIPALIDAD DISTRITAL DE USQUIL

### JEFATURA DE OPERACIONES

"Año de la unidad, la paz y el desarrollo"



empleados, resumirá e interpretará los resultados obtenidos. Realizará las verificaciones de diseño de todos los componentes estructurales del puente, conforme a los requerimientos técnicos de las Especificaciones de Diseño de Puentes de la AASHTO LRFD 2017 o superior y el Manual de Diseño de Puentes del MTC vigente.

7. Realizará el diseño de los elementos que conforman el puente, tomando en consideración las etapas y procedimientos constructivos propuestos (montaje y lanzamiento, obra falsa, falso puente), cuyos detalles se consignarán en los planos.

8. Definirá y diseñará la cimentación en base a la información de capacidad de carga admisible del suelo, asentamientos diferenciales, niveles de aguas máximas extraordinarias, niveles de aguas mínimas, niveles de socavación, condiciones de licuación del suelo (si el caso lo amerita), disponibilidad de materiales y accesibilidad de equipos a la zona de trabajo, así como el aspecto económico.

9. Las estructuras de cimentación profunda se diseñarán para los efectos de carga vertical y horizontal, considerando los parámetros geotécnicos del suelo de fundación previamente determinados y según recomendaciones de la Normativa Técnica vigente.

10. En los planos de vista general se debe mostrar los niveles máximos de agua, niveles de cimentación, nivel de desplante, de socavación, además de ir acompañado del esquema de perfil estratigráfico de terreno con referencias de nivel, perfiles en el eje y aguas abajo y arriba que permitan apreciar las condiciones topográficas, las curvas de nivel en planta deben estar acotadas, etc., todas las características deben tener sustento en los estudios básicos.

11. Considerar como alcances adicionales lo siguiente:

- Establecer la pendiente longitudinal en lo posible nula, o procurar que sea la mínima posible sustentando su influencia en el comportamiento estructural.
- La geometría del puente en planta puede ser planteado como recto, esviado o curvo.
- Diseñar losas de aproximación para ambos extremos de la estructura.
- Establecer el proceso constructivo del puente considerando el régimen hidráulico del río (niveles de aguas máximas, ordinarias y/o mínimas).
- El proyecto incluirá el análisis y diseño de todas las estructuras y obras de arte menores, que sean necesarios para el óptimo funcionamiento del puente, tales como muros de contención, alcantarillas, cunetas en los accesos, pasos peatonales a nivel, facilidades de acceso para el uso de personas discapacitadas, protecciones de la subestructura.
- Los principales elementos estructurales del puente, serán diseñados para una relación capacidad/demanda que no supere el 140%, salvo situaciones debidamente justificadas.
- Tomar en cuenta los efectos de agresividad ambiental sobre los materiales que conforman la estructura del puente.
- La superficie de rodadura del puente y la carretera deben ser similares, la superficie de desgaste (asfalto) tendrá un espesor mínimo de 5cm, salvo razones debidamente justificadas.
- Las dimensiones del tablero del puente debe guardar congruencia estricta con las características geométricas de los accesos.

12. En caso de proponer una solución técnica diferente a la alternativa estructural prevista en el Formato N° 07-C del Banco de Inversiones de Invierte.pe, EL CONSULTOR realizará previamente una evaluación técnica y económica comparando con la alternativa estructural preliminarmente prevista.





## MUNICIPALIDAD DISTRITAL DE USQUIL

### JEFATURA DE OPERACIONES

"Año de la unidad, la paz y el desarrollo"



13. Los archivos digitales generados en el estudio (memoria de cálculo, análisis, diseño, etc.), se adjuntarán como parte integrante del informe del capítulo de estructuras, se entregarán los archivos nativos del software empleado.

14. Los planos de diseño estructural deben ser obtenidos directamente del cálculo estructural con los siguientes elementos representados íntegramente y compatibilizados entre sí:

- Concreto
- Acero de refuerzo
- Elementos de Acero Estructural
- Todo elemento estructural o temporal que haya sido considerado en el diseño.

15. Cualquier otra consideración no contemplada en los presentes Términos de Referencia y de corresponder, las alternativas de solución se ceñirán al Manual de Puentes vigente.

#### 6.4.7 ESTUDIO DE SEÑALIZACIÓN Y SEGURIDAD VIAL:

##### 6.4.7.1 SEGURIDAD VIAL

Deberán incluirse los siguientes aspectos:

a. Recolección y análisis de datos de accidentes de los últimos 5 años:

- Recolección y análisis de datos en organismos públicos con residencias locales, policial, hospitales y otros de existir.
- Análisis de los datos, tipos de accidentes, factores y puntos de concentración de accidentes (PCA) de la carretera.

b. Registro y análisis de las características físicas actuales de la vía, para identificar los factores que puedan afectar la seguridad vial:

- Inexistencia o ineficacia de alumbrado público en zonas urbanas.
- Alineamiento horizontal y vertical inadecuado; tangente excesivo, visibilidad de parada reducida, etc.
- Accesos e intersecciones irregulares o inadecuadas;
- Estrechamiento de la vía o deformaciones de la superficie;
- Bermas inexistentes o inadecuadas;
- Puntos de cruce de ríos, ojos de agua y canales de riego vulnerables a accidentes con cargas peligrosas;
- Puntos de cruce y recorrido de animales, peatones y ciclistas, paradas de buses, inadecuados dispositivos de seguridad vial.
- Insuficiente o inadecuada señalización.

c. Análisis de las características físicas de la vía proyectada, para identificar los factores que puedan afectar la seguridad vial: Magnitudes forzadas del alineamiento horizontal y vertical; estrechamiento de la vía; limitaciones de velocidad por presencia de curvas y/o restricciones de visibilidad; puntos de cruce e intersecciones; zonas de peligro por procesos externos; obstáculos fijos; zonas de seguridad, etc.

d. Las dimensiones y características especificadas de los dispositivos de seguridad o medidas diseñadas, deberán ser concordantes en los diferentes documentos que componen el Expediente Técnico: Memoria Descriptiva, Planos, Especificaciones Técnicas, Metrados, etc.

e. Se pondrá énfasis a las medidas de protección a peatones y transporte no motorizado en las áreas urbanas y sub urbanas diseñando de ser necesario islas de refugio de peatones, medidas para el aquietamiento del tránsito, u otras.







## MUNICIPALIDAD DISTRITAL DE USQUIL

### JEFATURA DE OPERACIONES

"Año de la unidad, la paz y el desarrollo"



- f. Medidas de protección en los cruces de poblados, áreas de concentración poblacional (escuelas, hospitales, iglesias, mercados etc.) y señalización especial en la entrada/salida de áreas urbanas y poblados.
- g. EL CONSULTOR deberá establecer las normas y medidas de seguridad necesarias para disminuir los riesgos de accidentes de tránsito durante las obras

#### 6.4.7.2 SEGURIDAD VIAL

Para la señalización debe tener en cuenta los siguientes aspectos:

- a. EL CONSULTOR deberá efectuar el estudio y diseño de la señalización tanto vertical como horizontal de la vía, de acuerdo a la necesidad de la misma y en concordancia con el Manual de Dispositivos para el Control de Tránsito Automotor para Calles y Carreteras vigente y sus modificatorias, teniendo en cuenta los resultados de los estudios de seguridad vial.
- b. El diseño de la señalización deberá ser compatible con el diseño geométrico de la vía, de manera que las señales contribuyan a la seguridad vial y tengan buena visibilidad, en concordancia con la velocidad del tránsito automotor.
- c. Las dimensiones y características especificadas, deberán ser concordantes en los diferentes documentos que componen el Expediente Técnico: Memoria Descriptiva, Planos, Especificaciones Técnicas, Metrados etc.
- d. El CONSULTOR deberá elaborar las especificaciones técnicas tanto para la señalización horizontal, como para la señalización vertical, precisando los materiales, dimensiones y calidades para cada una de las partidas.

#### Presentación de Informes:

- EL CONSULTOR deberá presentar todos los informes de los estudios solicitados en la especialidad de topografía, diseño geométrico, señalización y seguridad vial en formatos nativos (con extensión, **docx**, **cad**, **xlsx**, etc.) y una versión impresa (no escaneado) en formato **pdf**, debidamente ordenado por los capítulos correspondientes para una revisión dinámica y posterior impresión rápida.
- Para la revisión de los planos de planta de señalización y todos los planos en general de la especialidad, se presentarán en formato A3.

#### 6.4.8 CERTIFICADO DE INEXISTENCIA DE RESTOS ARQUEOLÓGICOS (CIRA): (De Corresponder).

#### 6.4.9 GESTIÓN DE RIESGOS EN LA PLANIFICACIÓN Y EJECUCIÓN DE OBRAS:

EL CONSULTOR, deberá elaborar en el presente Expediente Técnico, un Plan de Riesgos, el cual debe incluir un enfoque integral de la gestión de riesgos previsibles que pueden ocurrir durante la ejecución de la Obra, teniendo en cuenta las características particulares de la obra y las condiciones del lugar de su ejecución.

Para tal efecto, EL CONSULTOR, deberá tener en cuenta la Resolución N° 018-2017-OSCE/CD del Organismo Supervisor de las Contrataciones del Estado (OSCE) que modifica la Directiva N° 012-2017-OSCE/CD - Gestión de Riesgos en la Planificación de la Ejecución de Obras, para lo cual EL CONSULTOR debe usar los formatos incluidos como Anexos 1 y 3 de la Directiva antes mencionada. El enfoque integral de Gestión de Riesgos debe contemplar por lo menos los procesos que se indican:



## MUNICIPALIDAD DISTRITAL DE USQUIL

### JEFATURA DE OPERACIONES

"Año de la unidad, la paz y el desarrollo"



- Identificar Riesgos.
- Análisis Cualitativo de Riesgos.
- Plan de Respuesta a los Riesgos.
- Monitorear los Riesgos

EL CONSULTOR debe efectuar la evaluación de riesgos positivos y negativos que permita tomar oportunamente las decisiones de gestión a fin de no afectar el curso de las obras ante posibles interferencias.

Entre los riesgos a evaluar deberán considerar los generados por proyectos u obras en curso o programados por otras instancias, que pueden desarrollarse antes o durante la ejecución de la Obra, para lo cual EL CONSULTOR, encargado de la elaboración del Expediente Técnico, realizará un inventario de las interferencias existentes e investigará ante las autoridades y dependencias involucradas en el área de desarrollo del estudio.

#### 6.4.10 MECANISMO O FORMATO DEL INSTRUMENTO AMBIENTAL DE ACUERDO A LA NORMATIVIDAD VIGENTE PARA EL CASO (ESTUDIO DE IMPACTO AMBIENTAL):

EL CONSULTOR, presentará el contenido de este acápite que se presenta en el Anexo C de los presentes Términos de Referencia.

Los Términos de Referencia considerados en el Anexo C, corresponden a los Términos de Referencia con Clasificación Anticipada de la Tipología N° 20 del Anexo I del D.S N° 008-2019-MTC al que le corresponde un estudio ambiental categoría I, aprobados con Resolución Ministerial N° 891-2019-MTC/01.02.

El Estudio de Impacto Ambiental (DIA), se iniciará conjuntamente con el Estudio de Ingeniería.

El Estudio de Impacto Ambiental (INFORME FINAL – DIA) debe contener el 100% del contenido de los Términos de Referencia de la Declaración de Impacto Ambiental - DIA (Anexo "C") solicitado en los presentes TdR.

#### 6.5 REQUERIMIENTOS TÉCNICOS DE METRADOS, COSTOS Y PRESUPUESTOS:

##### 6.5.1 METRADOS:

Los Metrados serán detallados para cada partida específica del presupuesto, y se incluirán diagramas, secciones y croquis típicos en donde corresponda y sea necesario para el sustento de los metrados y análisis de precios unitarios. La definición de partidas de obra y el cálculo de los metrados deben ser precisos y estar dentro de un rango razonable respecto a los metrados reales de obra.

La planilla de metrado debe indicar, cuando corresponda, el código de identificación del plano utilizado para determinar la cantidad de obra para facilitar la revisión.

##### 6.5.2 ESPECIFICACIONES TÉCNICAS:

Las Especificaciones Técnicas y los Planos, deberán contar con la conformidad de el/los especialistas según su especialidad.

Las Especificaciones Técnicas deberán elaborarse por cada una de las partidas que conforman el presupuesto de obra, definiendo la naturaleza de los trabajos, procedimientos constructivos y formas de pago. Dichas especificaciones técnicas constituyen las reglas que definen las presentaciones específicas de la etapa de ejecución de obra; esto es, descripción de los trabajos, métodos de construcción, calidad de los materiales, sistema de control de calidad, métodos de medición y condiciones de pago. El presupuesto base y el resumen de metrados presentarán los mismos códigos numéricos o ÍTEM de las especificaciones técnicas.





## MUNICIPALIDAD DISTRITAL DE USQUIL

### JEFATURA DE OPERACIONES

"Año de la unidad, la paz y el desarrollo"



Las Especificaciones Técnicas serán desarrolladas para cada partida del proyecto, en términos de especificaciones particulares y serán concordantes con la naturaleza de la obra las que tendrán como base las recomendaciones y soluciones formuladas por cada especialista.

Las Especificaciones Técnicas Especiales deben ser planteadas por EL CONSULTOR y presentadas como resumen especificando con respecto al General y será únicamente para el proyecto específico y formaran parte del Expediente Técnico.

#### 6.5.3 ANÁLISIS DE PRECIOS UNITARIOS:

Los Análisis de Precios Unitarios se efectuarán para cada partida y sub partida de acuerdo a las características particulares de la obra, considerando la composición de mano de obra, equipos y materiales, el rendimiento de la mano de obra y equipos correspondientes, la distancia a las fuentes de agua y a las canteras de materiales de construcción, su costo de explotación, el costo de otros materiales, maquinarias y equipos a ser instalados en la obra incluyendo fletes, impuestos, seguros y en general.

Los Análisis se elaborarán en forma detallada, tanto para los costos directos, como los indirectos (gastos generales fijos, variables y utilidad) por separado y en moneda nacional.

#### 6.5.4 PRESUPUESTO DE OBRA:

El Presupuesto de Obra deberá ser calculado en base a los metrados y los análisis de precios unitarios, diferenciando los costos directos, indirectos y el IGV que corresponda. El presupuesto deberá ser elaborado usando el programa de costos (S10 u otro similar) que la Entidad disponga para su revisión, asimismo deberá presentar la base de datos del programa de costos. Los precios de los insumos necesarios para la elaboración del presupuesto deberán ser sustentados por el correspondiente estudio de mercado (Cotizaciones), presentando para ello cuadros comparativos y anexando como mínimo tres (03) cotizaciones o fuentes.

Asimismo, de requerirse la actualización del Presupuesto, esta deberá ser realizada por EL CONSULTOR, cuantas veces lo solicite la SUB GERENCIA DE CAMINOS, con los cuadros y cotizaciones o fuentes respectivas, y otros documentos que se modifiquen a consecuencia de la actualización, esta obligación puede exigirse hasta la convocatoria del procedimiento de selección de la empresa contratista que se encargue de la ejecución de la obra.

#### 6.5.5 CRONOGRAMAS:

El CONSULTOR deberá formular el Cronograma de Ejecución de Obra, considerando las restricciones que puedan existir para un normal desenvolvimiento de las obras, tales como lluvias o condiciones climáticas adversas, dificultad de acceso a ciertas áreas, etc. El cronograma de ejecución de obra se elaborará considerando las partidas consignadas en el presupuesto de obra, empleando el método PERT-CPM y GANTT utilizando el software MS Project u otro similar que la entidad disponga para su revisión, identificando las actividades o partidas que se hallen en la ruta crítica del proyecto.

EL CONSULTOR deberá dejar claramente establecido que el cronograma de ejecución de obra es aplicable para las condiciones climáticas de la zona en concordancia con el cronograma de desembolsos económicos establecido con el plazo de ejecución del contrato y sustentado en el cronograma de ejecución de obra (PERT-CPM). Asimismo, presentará un cronograma valorizado de ejecución de obra, cronograma de adquisición de materiales y cronograma de utilización de equipos, concordado con el cronograma de ejecución de obra.



## MUNICIPALIDAD DISTRITAL DE USQUIL

### JEFATURA DE OPERACIONES

"Año de la unidad, la paz y el desarrollo"



#### 7. PRODUCTO A OBTENER:

El producto final a presentar del Expediente Técnico se divide en dos componentes importantes:

1. Expediente Técnico General, inc. Costos y presupuestos. (Estudio de Ingeniería)
2. Ficha Técnica Socio Ambiental. (Aprobado por la Gerencia Ambiental del Gobierno Regional)

#### 7.1 INFORMES A PRESENTAR:

Se presentará el Expediente Técnico, en un (01) original y dos (02) copias, debidamente firmado por el Jefe de Proyecto y sus especialistas donde corresponda.

Todos los informes y/o entregables se presentarán en idioma castellano y en concordancia al Glosario de Términos de Uso Frecuente en Proyectos de Infraestructura Vial, aprobado mediante RD N° 02-2018-MTC/14, en formato A-4 y los Planos en formato A-2 (de ser necesario el Original será en A1); con un índice, ordenado, numerado sus páginas (foliado), firmados y sellados en todas sus páginas por el Representante Legal, el Jefe de Proyecto (Jefe de Estudio) y por todos los Profesionales Especialistas responsables de su elaboración en las especialidades que forman parte de cada uno de los mismos (en la especialidad de su competencia), tal como figura en el registro de su Colegio Profesional, y en el caso de ser Ingeniero con el sello que le proporcione el CIP, según lo establecido en el numeral 5.1 del artículo 5° del Reglamento de la Ley 28858 - Ley que autoriza al Colegio de Ingenieros del Perú, para supervisar a los profesionales de Ingeniería de la República el incumplimiento de lo señalado, será considerado como observación a la entrega de los Informes.

#### 7.2 VERSIÓN A DIGITAL:

EL CONSULTOR deberá entregar los archivos digitalizados en un dispositivo de Disco (DVD) para guardar información con los archivos correspondientes al Estudio, en una forma ordenada y con una memoria explicativa indicando la manera de reconstruir totalmente el Expediente Técnico. El presente Expediente será presentado en los formatos MS WORD para Textos, MS EXCEL para Hojas de Cálculo, MS PROJECT para Programación, CAD y CAD - 3D (Civil, Istram, Revit, Tekla, entre otros) para Planos, Programas de Costos, para mapas temáticos ArcGIS, etc., así como los archivos de HDM, que permitan el modelamiento digital de la información para la ejecución de la obra pública (en cumplimiento de la Disposición Decimo Primera de las Disposiciones Complementarias Finales del TUO de la Ley de Contrataciones del Estado, aprobado con Decreto Supremo N° 082-2019-EF, publicado el 13.03.2019).

De igual forma EL CONSULTOR, deberá de incluir dentro de los archivos digitales la información del escaneado del Expediente Técnico impreso y entregado a la SUB GERENCIA DE CAMINOS, debidamente sellado y firmado por el Representante Legal, Jefe de Proyecto y Especialistas responsables de su elaboración.

#### 8. REQUISITOS MÍNIMOS Y CRITERIOS DE EVALUACIÓN:

##### 8.1 DEL CONSULTOR DE OBRA:

- a) Para el desarrollo del Paquete de Expedientes Técnicos se requerirá los servicios de una persona natural o jurídica, nacional o extranjera con inscripción vigente en el Registro de Consultores de Obras del RNP a cargo del OSCE, en la especialidad de Consultoría en obras urbanas, edificaciones y afines. El certificado de inscripción de El Postor debe estar vigente a la fecha de presentación de las propuestas.
- b) El Postor no deberá mantener sanción vigente aplicada por el OSCE, ni estar impedido, temporal o permanentemente, para contratar con el Estado Peruano. Por consiguiente, El Postor no deberá encontrarse incluido en el Registro de Inhabilitados para Contratar con el Estado.





## MUNICIPALIDAD DISTRITAL DE USQUIL

### JEFATURA DE OPERACIONES

"Año de la unidad, la paz y el desarrollo"



18

- c) El consultor de obra debe contar con inscripción vigente en el RNP en la especialidad de CONSULTORÍA EN OBRAS VIALES, PUERTOS Y AFINES y en la categoría B o superior.

#### 8.2 CONDICIÓN DE CONSORCIOS:

- a) El Postor, podrá participar en forma individual o en consorcio. El número máximo de consorciados es de dos (02) integrantes.
- b) El Porcentaje mínimo de participación de cada consorciado es de 40%. El porcentaje mínimo de participación en la ejecución del contrato, para el integrante que acredite mayor experiencia, es de 60%.

#### 8.3 EQUIPAMIENTO ESTRATÉGICO:

- a) Una (01) Camioneta 4X4.
- b) Tres (03) Computadoras PC's y/o laptops Core I5 o superior.
- c) Una (01) Impresora Multifuncional.

##### ACREDITACIÓN:

Copia de documentos que sustenten la propiedad, la posesión, el compromiso de compra venta o alquiler u otro documento que acredite la disponibilidad del equipamiento estratégico requerido.

#### 8.4 EXPERIENCIA DEL CONSULTOR DE OBRA EN LA ESPECIALIDAD:

El postor debe acreditar un monto facturado acumulado equivalente a TRES (3) VECES EL VALOR REFERENCIAL DE LA CONTRATACIÓN, por la contratación de servicios de consultorías de obra en:

- a) La Elaboración de Estudios Definitivos o Expedientes Técnicos de "Construcción" y/o "Reconstrucción" y/o "Rehabilitación" y/o "Mejoramiento" de Puentes vehiculares y/o Carrozables de Concreto Armado.
- b) La Supervisión de la Elaboración de Estudios Definitivos o Expedientes Técnicos de "Construcción" y/o "Reconstrucción" y/o "Rehabilitación" y/o "Mejoramiento" de Puentes vehiculares y/o Carrozables de Concreto Armado.

#### 8.5 DE LOS RECURSOS HUMANOS:

- a) Por la naturaleza del proyecto, se considera indispensable que el consultor cuente con un equipo de profesionales, de Ingenieros. Ello, le permitirá desarrollar los aspectos técnicos requeridos.
- b) Todo el equipo profesional que labore en la realización del expediente técnico detallado, deberá estar habilitado por su respectivo colegio profesional, de conformidad con la Ley Nro.16053, Ley del Ejercicio Profesional de Ingenieros.

El personal profesional clave requerido para la prestación del servicio, así como los requisitos mínimos que deben cumplir cada uno de ellos, se detallan en el ítem 6.6.

#### 8.6 RESOPONSABILIDADES Y REQUISITOS MÍNIMOS DEL PERFIL PROFESIONAL PARA LA ELABORACIÓN DEL EXPEDIENTE TÉCNICO:



# MUNICIPALIDAD DISTRITAL DE USQUIL

## JEFATURA DE OPERACIONES

"Año de la unidad, la paz y el desarrollo"



ITEM	CARGO	PROFESIÓN	EXPERIENCIA MÍNIMA DEL PERSONAL	CANTIDAD	PARTICIPACIÓN (MES)	ACTIVIDAD A DESARROLLAR
1	Jefe de Proyecto	Ingeniero Civil	Profesional Colegiado en Ingeniería Civil con un mínimo de veinticuatro (24) meses de experiencia efectiva, computados desde la colegiatura; como jefe de proyecto y/o director de proyecto y/o Gerente de proyectos y/o jefe de estudios y/o director de estudios y/o Supervisor en la elaboración y/o supervisión de expedientes técnicos y/o estudios definitivos de obras iguales o similares.	1	3	Responsable de la Elaboración del Estudio Definitivo, concordar e integrar la información de todas las especialidades del Estudio.
2	Especialista en Geología y Geotécnia	Ingeniero Civil/Ingeniero Geólogo	Profesional Colegiado en Ingeniería Civil o Ingeniero Geólogo con un mínimo de doce (12) meses de experiencia efectiva, computados desde la colegiatura; como jefe de proyecto y/o director de proyecto y/o Gerente de proyectos y/o jefe de estudios y/o director de estudios y/o Supervisor en la elaboración y/o supervisión de expedientes técnicos y/o estudios definitivos de obras iguales o similares.	1	3	Responsable de la Elaboración de los estudios de Geología y Geotecnia.







## MUNICIPALIDAD DISTRITAL DE USQUIL

### JEFATURA DE OPERACIONES

"Año de la unidad, la paz y el desarrollo"



3	Especialista Ambiental	Ingeniero Ambiental	Profesional Colegiado en Ingeniería Ambiental con un mínimo de doce (12) meses de experiencia efectiva, computados desde la colegiatura; como jefe de proyecto y/o director de proyecto y/o Gerente de proyectos y/o jefe de estudios y/o director de estudios y/o Supervisor en la elaboración y/o supervisión de expedientes técnicos y/o estudios definitivos de obras iguales o similares.	1	3	Responsable de la Elaboración de los estudios del tema ambiental y FITSA.
4	Especialista Social	Sociólogo	Profesional Colegiado en Sociología con un mínimo de doce (12) meses de experiencia efectiva, computados desde la colegiatura; como jefe de proyecto y/o director de proyecto y/o Gerente de proyectos y/o jefe de estudios y/o director de estudios y/o Supervisor en la elaboración y/o supervisión de expedientes técnicos y/o estudios definitivos de obras iguales o similares.	1	3	Responsable de la Elaboración de los estudios del tema ambiental y FITSA.

Dicha experiencia deberá ser acreditada con cualquiera de los siguientes documentos: (i) copia simple de contratos y su respectiva conformidad o (ii) constancias o (iii) certificados o (iv) cualquier otra documentación que, de manera fehaciente demuestre la experiencia del personal clave propuesto.

- Todos los Profesionales que conformen el equipo técnico deberán acreditar título profesional y estar habilitados por el Colegio Profesional respectivo.
- El Postor no debe utilizar personal de La Entidad para el desarrollo parcial o total del Expediente Técnico, lo cual será causal de la resolución del contrato.
- En caso de no presentar este equipo profesional completo, la propuesta será descalificada. Los profesionales serán calificados de acuerdo con lo establecido en las bases.



## MUNICIPALIDAD DISTRITAL DE USQUIL

### JEFATURA DE OPERACIONES

"Año de la unidad, la paz y el desarrollo"



#### 9. REQUISITOS MÍNIMOS Y CRITERIOS DE EVALUACIÓN:

- No estar comprendidos en ninguno de los impedimentos señalados en la ley de contrataciones del estado vigente.
- La colegiatura y habilitación de los profesionales se requerirán para el inicio de su participación efectiva de servicio.
- Los documentos que se presenten para acreditar la experiencia del personal deberán indicar expresamente el periodo de cada servicio consignado si hubiera traslapes en las fechas de los servicios, solo se considerara una sola vez el periodo.
- Para la prestación del servicio se utilizará el personal profesional calificado en su propuesta técnica, no estando permitido cambios, salvo por razones de fuerza mayor debidamente sustentados y autorizados por la entidad.

#### 10. PLAZO DE EJECUCIÓN DE LA CONSULTORÍA:

El Plazo de ejecución del Expediente Técnico, es de noventa (90) días calendario, el mismo que empieza a transcurrir el día siguiente de la firma de contrato.

#### 11. LUGAR DE EJECUCIÓN DE LA CONSULTORÍA:

La Relación del Paquete de Proyectos se encuentran Ubicados en el Distrito de Usquil, específicamente en las siguientes Localidades:

- San Juan de Capachique.
- Pampa Regada.
- Túpac Amaru
- Chuquizongo
- Tres Ríos.



#### 12. GARANTÍA MÍNIMA DE LA CONSULTORÍA:

La Conformidad de la SUB GERENCIA DE CAMINOS, a través del JEFE DE OPERACIONES, no enerva su derecho a reclamar posteriormente por defectos o vicios ocultos, conforme a lo dispuesto por los artículos 40 de la Ley de Contrataciones del estado y el 173 del Reglamento.

La Responsabilidad de EL CONSULTOR por errores o deficiencias o por vicios ocultos puede ser reclamada por la presente oficina hasta Dos (02) años después de la Conformidad de Obra otorgada por la ENTIDAD.



#### 13. PROCEDIMIENTO DE SELECCIÓN:

Contratación Indirecta.

#### 14. SISTEMA DE CONTRATACIÓN:

A suma Alzada

#### 15. VALOR REFERENCIAL:

El valor referencial de la presente consultoría se ha estimado en la suma de S/ 144,698.40 (Ciento cuarenta y cuatro mil seiscientos noventa y ocho con 40/100 soles):





# MUNICIPALIDAD DISTRITAL DE USQUIL

## JEFATURA DE OPERACIONES

"Año de la unidad, la paz y el desarrollo"



ESTRUCTURA DE VALOR REFERENCIAL							
ITEM	DESCRIPCIÓN	UN D	CANTIDA D	TIEMPO (MES)	% DE PARTICIPA CIÓN DE TOTAL	PRECIO UNITARIO (S/)	PARCIAL (S/)
<b>A</b>	<b>SUELDOS Y SALARIOS (INC. Beneficios Sociales y Seguros Personales)</b>						
A.1.0	Personal Clave						
A.1.1	Jefe de Proyecto	Mes	1	3	100%	7,000.00	21,000.00
A.1.2	Especialista en Geología y Geotecnia	Mes	1	3	50%	4,000.00	6,000.00
A.1.3	Especialista Ambiental	Mes	1	3	50%	4,000.00	6,000.00
A.1.4	Especialista Social	Mes	1	3	50%	4,000.00	6,000.00
A.2.0	Personal de Apoyo						
A.2.1	Asistente I Dibujante CAD	Mes	1	3	100%	2,000.00	6,000.00
<b>B</b>	<b>ALQUILERES Y SERVICIOS</b>						
B.1.0	Alquileres						
B.1.1	Camioneta Pick UP 4X4 (Incluye Operación)	Mes	1	3		5,000.00	15,000.00
B.1.2	Equipos de Cómputo (04 Computadoras).	Mes	1	3		2,500.00	7,500.00
B.2.0	Estudios Básicos						
B.2.1	Estudio de Demanda	Und	5			600.00	3,000.00
B.2.2	Estudio Topográfico (Incluye Dos Puntos Geodésicos Certificados)	Und	5			2,000.00	10,000.00
B.2.3	Estudio de Mecánica de Suelos	Und	5			2,000.00	10,000.00



## MUNICIPALIDAD DISTRITAL DE USQUIL

### JEFATURA DE OPERACIONES

"Año de la unidad, la paz y el desarrollo"



B.2.4	Estudio Estructural	Und	5			2,000.00	10,000.00
B.2.5	Ficha Técnica Socio Ambiental	Und	5			3,000.00	15,000.00
<b>C</b>	<b>MOVILIZACIÓN Y APOYO LOGÍSTICO</b>						
C.1.0	Impresiones y Ploteos						
C.1.1	Impresiones y Ploteos	Glb	1	1		1,286.44	1,286.44
	<b>COSTO DIRECTO</b>						<b>116,786.44</b>
	UTILIDAD (5%)						5,839.32
	<b>SUB TOTAL</b>						<b>122,625.76</b>
	IGV (18%)						22,072.64
	<b>PRESUPUESTO TOTAL DE CONSULTORÍA</b>						<b>144,698.40</b>

#### 16. FORMA DE PAGO:

Para el procedimiento del pago, este se hará previo a la emisión del informe de conformidad de la Jefatura de Operaciones de la Sub Gerencia de Caminos, de la siguiente forma:

##### 16.1. ENTREGABLES:

- El abono de los pagos a cuenta de El Consultor se efectuará contra prestación y con la conformidad de La Entidad.
- Los pagos a cuenta se efectuarán de la siguiente manera:

**PRIMER PAGO:** Equivalente al **setenta y cinco (75%)** del monto ofertado del contrato para la elaboración del Expediente Técnico, contra presentación de la Conformidad de parte del área usuaria (Sub Gerencia de Caminos) del paquete de cinco (05) Expedientes Técnicos, el cual contendrán los Componentes Principales detallados en el Ítem 6.3 CONTENIDO DE EXPEDIENTE TÉCNICO. (Dentro de los primeros sesenta (60) días del plazo).

**SEGUNDO PAGO:** Equivalente al **veinticinco (25%)** del monto ofertado del contrato para la elaboración del Expediente Técnico, contra presentación de la Resolución de Aprobación de la Ficha Técnica Socioambiental (FITSA), expedida por parte de la Gerencia Ambiental del Gobierno Regional La Libertad, y la Conformidad final mediante Acto Resolutivo de parte de la entidad. (Dentro de los siguientes treinta (30) días siguientes)

#### 17. REVISIÓN DE INFORMES, CONFORMIDAD DE LA CONSULTORÍA Y LIQUIDACIÓN DEL CONTRATO:





## MUNICIPALIDAD DISTRITAL DE USQUIL

### JEFATURA DE OPERACIONES

"Año de la unidad, la paz y el desarrollo"



#### d) REVISIÓN DE INFORMES:

- La Jefatura de Operaciones de la Sub Gerencia de Caminos de la Municipalidad Distrital de Usquil, revisará y dará conformidad a los Informes del Estudio de Ingeniería.
- La Gerencia Ambiental del Gobierno Regional La Libertad evaluará y aprobará el Estudio de Impacto Ambiental y la Ficha Técnica Socio Ambiental, la cual será enviado por mesa de partes virtual del Gobierno Regional, tal y como lo establece el TUPAC.
- Si EL CONSULTOR presenta los Informes y/o entregables y Absolución de Observaciones (de ser el caso), sin que cuente con la documentación completa, será devuelto y se dará por no presentado, al margen de las observaciones que se formulen.
- Para el caso de observaciones a los Informes, EL CONSULTOR presentará el correspondiente informe de levantamiento aclarando y/o subsanando las observaciones de los aspectos planteados por JEFATURA DE OPERACIONES, SUB GERENCIA DE CAMINOS y la GORE o el SENACE en el caso del EIA y FITSA.
- Durante la revisión de los informes, podrán formularse observaciones, aun cuando estas se refieran a temas incluidos en alguno de los informes previos del estudio, y que ya cuentan con la conformidad respectiva; las cuales deberán ser subsanadas por EL CONSULTOR.

#### e) CONFORMIDAD DE LA CONSULTORÍA:

- Una vez que la Jefatura de Operaciones de la Sub Gerencia de Caminos efectúe la revisión, análisis y evaluación del Expediente Técnico (Estudio de Ingeniería y Ficha Técnica Socio Ambiental Aprobado mediante Resolución por el Gobierno Regional La Libertad), emitirá un Informe de Conformidad, el cual será verificado por la Sub Gerencia de Caminos.
- La Sub Gerencia de caminos realizada la revisión y verificación de lo indicado en el Informe de Conformidad, remitirá su Opinión brindando la Conformidad al proyecto, la cual será aprobado mediante Acto Resolutivo por la Gerencia Municipal de la Entidad.



#### f) CONFORMIDAD DE LA CONSULTORÍA:

- Una vez aprobado administrativamente el Expediente Técnico, mediante Acto Resolutivo, se procederá a realizar la Liquidación del Contrato en virtud a lo establecido en el Artículo 170° del Reglamento de la Ley de Contrataciones del Estado.



#### 18. PENALIDADES:

De acuerdo a lo establecido en el artículo N° 161° del Reglamento de la Ley de Contrataciones del Estado, La ENTIDAD debe prever en los documentos del procedimiento de selección la aplicación de la Penalidad por Mora; asimismo, puede prever Otras Penalidades.

Estos dos tipos de penalidades pueden alcanzar cada una un monto máximo equivalente al diez por ciento (10%) del monto del contrato vigente.

Estas penalidades se deducen de los pagos a cuenta, de las valorizaciones, del pago final o en la liquidación final, según corresponda; o si fuera necesario, se cobra del monto resultante de la ejecución de la garantía de fiel cumplimiento.

La ENTIDAD puede resolver el contrato por incumplimiento, si EL CONSULTOR incumple injustificadamente sus obligaciones contractuales y/o haya llegado a acumular el monto máximo de la penalidad por mora o el monto máximo para otras penalidades, en la ejecución de la prestación a su cargo (Artículo 164° - Causales de Resolución del Reglamento de la Ley de Contrataciones del Estado).



## MUNICIPALIDAD DISTRITAL DE USQUIL

### JEFATURA DE OPERACIONES

"Año de la unidad, la paz y el desarrollo"



#### g) PENALIDAD POR MORA:

De acuerdo a lo establecido en el Artículo 162° del Reglamento de la Ley de Contrataciones del Estado, se aplicará al Contratista (EL CONSULTOR) una penalidad por retraso injustificado en la ejecución de las prestaciones objeto del Contrato, la Entidad le aplica automáticamente una penalidad por cada día de atraso.

Es decir, cuando EL CONSULTOR presente el último Informe que conforma el Expediente Técnico fuera del plazo establecido en los presentes TDR. La penalidad se contabilizará a partir de la fecha en que EL CONSULTOR debió presentar dicho Informe.

La penalidad se aplica automáticamente, hasta por un monto máximo equivalente al diez por ciento (10%) del monto del contrato vigente y se calculará de acuerdo a la siguiente fórmula:

$$\text{Penalidad Diaria} = \frac{0.10 \times \text{Monto vigente}}{F \times \text{Plazo vigente en días}}$$

Donde:

F=0.40 para Plazos menores o iguales a 60 días

F=0.25 para Plazos mayores a 60 días

#### h) OTRAS PENALIDADES:

De acuerdo a lo establecido en el Artículo 163° del Reglamento de la Ley de Contrataciones del Estado, se pueden establecer penalidades distintas a la mencionada en el artículo 162° del mismo Reglamento, hasta por un máximo equivalente al diez por ciento (10%) del monto del contrato vigente, calculando en forma independiente a la Penalidad por Mora, los cuales serán las siguientes:

OTRAS PENALIDADES			
N°	Supuesto de aplicación de Penalidad	Forma de Cálculo	Procedimiento
1	En caso el CONSULTOR incumpla con su obligación de ejecutar la prestación con el personal acreditado o debidamente sustituido.	Dará lugar a una penalidad de 0.5 UIT vigente, por cada caso ocurrido por cada profesional	Según Informe del Jefe de Operaciones de la Sub Gerencia de Caminos - MDU





## MUNICIPALIDAD DISTRITAL DE USQUIL

### JEFATURA DE OPERACIONES

"Año de la unidad, la paz y el desarrollo"



2	<b><u>Cambio de personal no aprobado</u></b> En caso culmine la relación contractual entre el CONSULTOR y el personal ofertado y la Entidad no haya aprobado la sustitución del personal por no cumplir con la experiencia y calificaciones requeridas.	Dará lugar a una penalidad de 1 UIT vigente, por cada día de ausencia de personal.	Según Informe del Jefe de Operaciones de la Sub Gerencia de Caminos - MDU
3	En caso de no atender oportunamente la solicitud de aclaraciones, opiniones, consultas y otros formulados por escrito y/u otro medio de comunicación, realizado por la entidad, en el plazo de 24 horas de haber recibido la solicitud.	Dará lugar a una penalidad de 0.5 UIT vigente, por cada día de atraso.	Según Informe del Jefe de Operaciones de la Sub Gerencia de Caminos - MDU
4	<b><u>Retraso en presentación de entregables</u></b> Por la demora en la presentación de cada uno de los entregables.	Dará lugar a una penalidad de 0.5 UIT vigente, por cada día de atraso.	Según Informe del Jefe de Operaciones de la Sub Gerencia de Caminos - MDU
5	<b><u>Ausencia de personal clave en las reuniones</u></b> En caso de ausencia del personal clave en las reuniones de coordinación convocadas por la entidad	Dará lugar a una penalidad de 0.5 UIT vigente, por cada ausencia del personal	Según Informe del Jefe de Operaciones de la Sub Gerencia de Caminos - MDU
6	<b><u>Ausencia de personal clave en las reuniones</u></b> En caso de ausencia del personal clave en las reuniones de coordinación convocadas por la entidad	Dará lugar a una penalidad de 0.5 UIT vigente, por cada ausencia del personal.	Según Informe del Jefe de Operaciones de la Sub Gerencia de Caminos - MDU

#### 19. RESPONSABILIDADES DEL CONSULTOR:

- EL CONSULTOR, asumirá la responsabilidad técnica total por los servicios profesionales prestados por la elaboración del Expediente Técnico del Proyecto. La responsabilidad es intrasferible e ineludible.
- Sin perjuicio de la indemnización por daño ulterior, las sanciones administrativas y pecuniarias aplicadas a EL CONSULTOR, no lo eximen de cumplir con las demás obligaciones pactadas ni de las responsabilidades civiles y penales a que hubiere lugar.
- EL CONSULTOR será responsable por los métodos de trabajo y la eficiencia de los equipos empleados en la ejecución de su prestación, los que deberán asegurar un ritmo apropiado y calidad satisfactoria.
- EL CONSULTOR a cargo del Estudio será responsable del planeamiento, programación y realización de los estudios básicos, así como de los diseños en general y la calidad técnica de



## MUNICIPALIDAD DISTRITAL DE USQUIL

### JEFATURA DE OPERACIONES

"Año de la unidad, la paz y el desarrollo"



todo el estudio. El Estudio deberá considerar en todas las especialidades de ingeniería los estándares de diseño y procesos constructivos acordes con la ubicación y características del Proyecto; así como el cronograma de ejecución de la obra.

- EL CONSULTOR deberá contar obligatoriamente, con el equipamiento ofertado, el Jefe de Proyecto (Jefe de Estudio) deberá estar a disponibilidad mientras dure el proyecto, hasta su aprobación.
- En caso de que EL CONSULTOR, hiciera cambios del personal sin la autorización de SUB GERENCIA DE CAMINOS, esto será considerado como incumplimiento de sus obligaciones contractuales.
- EL CONSULTOR deberá atender las Consultas y Observaciones correspondiente al Expediente Técnico formuladas por los Postores en la etapa de la Licitación Pública de la Obra, en un plazo máximo de cinco (05) días hábiles (dependiendo de la cantidad de consultas y/u observaciones, se podrá extender el plazo fijado).
- Cuando por su naturaleza, las Consultas sobre ocurrencias en la Obra, formuladas en el cuaderno de obra, en opinión del supervisor o inspector, requieran de la opinión del Proyectista, estas deben ser absueltas dentro del plazo máximo establecido en el artículo 193° del Reglamento de la Ley de Contrataciones del Estado; en tal sentido a efectos de cumplir el plazo establecido, EL CONSULTOR (Proyectista) encargado de la elaboración del Expediente Técnico, deberá emitir bajo responsabilidad la opinión técnica que sea requerida por La ENTIDAD, en un plazo no mayor de cinco (5) días siguientes desde la fecha de recibida la solicitud de opinión respecto a las consultas.

#### 20. RESPONSABILIDAD POR VICIOS OCULTOS:

- EL CONSULTOR, es responsable por los vicios ocultos, errores, deficiencias que deriven a partir de la elaboración del presente expediente técnico por un plazo de dos (02) años después de la conformidad de obra otorgada por la entidad, de acuerdo a lo establecido en el numeral 40.3 del artículo 40 TUO de la Ley de Contrataciones del Estado N° 30225.
- EL CONSULTOR asumirá la responsabilidad total de los servicios profesionales prestados para la elaboración del Expediente Técnico en materia de los presentes Términos de Referencia. Debe considerarse lo establecido en el Artículo N° 173, del Reglamento de la Ley de Contrataciones del Estado N° 30225, "Vicios Ocultos".