



GOBIERNO REGIONAL  
CUSCO



GERENCIA REGIONAL DE  
AGRICULTURA

OFICINA DE  
ADMINISTRACIÓN

"Decenio de la Igualdad de Oportunidades Para Mujeres y Hombres"  
"Año de la Unidad, la Paz y el Desarrollo"

**INFORME N° 525-2023-GR-CUSCO-GERAGRI-OA-UNELSA-JChT.**

**A :** CPC. MILAGROS BANDA ZUNIGA  
Directora de la Oficina de Administración de la GERAGRI Cusco

**ASUNTO :** INFORME DE CUMPLIMIENTO PARA EMPLEO DE PROCEDIMIENTO DE SELECCIÓN POR COMPARACION DE PRECIOS.

**REFERENCIA :** PEDIDO DE COMPRA N° 01249

**FECHA :** CUSCO 26 DE SETIEMBRE DEL 2023

Mediante el presente tengo el agrado de dirigirme a su despacho con la finalidad de informar acerca del cumplimiento para el empleo del procedimiento de selección de COMPARACION DE PRECIOS N° 015-2023-OEC/GERAGRI. De acuerdo al Art. 98 del Reglamento de la Ley de Contrataciones del Estado (....) *Una vez definido el requerimiento de la Entidad, el órgano encargado de las contrataciones elabora un informe en el que conste el cumplimiento de las condiciones para el empleo del procedimiento de selección de comparación de precios.* Por tal motivo solicito autorización para el trámite correspondiente según siguiente detalle:

AREA USUARIA	AREA DE EJECUCION DE PROYECTOS DE INVERSION
REQUERIMIENTO	PEDIDO DE COMPRA N° 001249
VALOR ESTIMADO	S/. 46,500.00 (Cuarenta Sies Mil Quinientos con 00/100 SOLES)
TIPO DE PROCEDIMIENTO DE SELECCION	COMPARACION DE PRECIOS
DENOMINACION	ADQUISICIÓN GPS PARA EL PROYECTO "ADQUISICIÓN DE INDUMENTARIAS APÍCOLA PARA EL PROYECTO MEJORAMIENTO Y AMPLIACION DE LOS SERVICIOS DE ASISTENCIA TECNICA PARA EL DESARROLLO DE LAS CAPACIDADES PRODUCTIVAS Y COMPETITIVAS DE LOS APICULTORES EN 8 PROVINCIAS DEL DEPARTAMENTO DE CUSCO. META 35.
SISTEMA DE CONTRATACION	SUMA ALZADA

Sin otro particular es todo en cuanto puedo informar para los fines administrativos que viera por conveniente.

Se adjunta:

- Anexo N° 01 informe de cumplimiento.
- Expediente de contratación.

Atentamente.



GOBIERNO REGIONAL CUSCO  
GERENCIA REGIONAL DE AGRICULTURA  
MINISTERIO DE AGRICULTURA

C.P.C. Juvenal Chahuara Tunquipa  
(e) Responsable de la Unidad no Estructurada  
de Logística y Servicios Auxiliares





Hagamos  
**HISTORIA**

Av. Micaela Bastidas N° 310 - 314  
Distrito de Wanchaq, Cusco - Peru  
[www.gob.pe/regioncusco-geragri](http://www.gob.pe/regioncusco-geragri)




Anexo N° 1

Informe sustentatorio para emplear la comparación de precios					
1	Datos del documento	Número de informe		COMPARACION DE PRECIOS N° 015-2023-OEC/GERAGRI.	
		Fecha de informe		26/09/2023	
2	Objeto de la contratación	Objeto de la contratación	Bienes	X	Servicios
		Descripción del objeto de la contratación	ADQUISICIÓN GPS PARA EL PROYECTO "ADQUISICIÓN DE INDUMENTARIAS APÍCOLA PARA EL PROYECTO MEJORAMIENTO Y AMPLIACION DE LOS SERVICIOS DE ASISTENCIA TECNICA PARA EL DESARROLLO DE LAS CAPACIDADES PRODUCTIVAS Y COMPETITIVAS DE LOS APICULTORES EN 8 PROVINCIAS DEL DEPARTAMENTO DE CUSCO. META 35.		
3	Antecedentes				
	<ul style="list-style-type: none"> <li>EN LA FECHA 25 DE AGOSTO DEL 2023 SE RECEPCIONA EL PEDIDO DE COMPRA N° 001249 EN LA UNIDAD NO ESTRUCTURADA DE LOGISTICA Y SERVICIOS AUXILIARES.</li> </ul>				
4	Verificación del cumplimiento de las condiciones en los bienes y/o servicios en general			¿Cumple con la condición?	
				Sí Cumple	No Cumple
	a. Disponibilidad inmediata.			X	
	Disponibilidad inmediata conforme al estudio de mercado realizado se verifica la existencia de postores que se dedican a la actividad económica y que ofrecen entrega inmediata requerida dentro de los plazos correspondientes.				
	b. Cumplan con las especificaciones técnicas o términos de referencia sin necesidad de ser fabricados, producidos, modificados, suministrados o prestados siguiendo la descripción particular de la Entidad.			X	
	Cumplen con las especificaciones técnicas requeridas por área usuaria el mismo que no se fabrican, producen, suministran o prestan siguiendo la descripción o instrucciones dadas por la entidad contratante				
	c. Fáciles de obtener o que tengan un estándar establecido en el mercado.			X	
	La contratación del presente procedimiento de bienes es de fácil de obtener según lo establecido en el mercado.				
Nota: De no cumplir con una de las condiciones señaladas, no procede emplear la comparación de precios.					
5	Observaciones				
	NINGUNO				
6	  <p>GOBIERNO REGIONAL CUSCO GERENCIA REGIONAL DE AGRICULTURA UNIDAD NO ESTRUCTURADA DE LOGISTICA</p> <p><i>[Firma]</i></p> <p>EPE Juvenal Chahuara Tunquipa Asesorador de la Unidad no Estructurada de Logística y Servicios Auxiliares</p>				
Nombre, firma y sello del funcionario responsable del órgano encargado de las contrataciones					


**Anexo N° 4**

C.P N° 15

Declaración jurada del proveedor		
1	Fecha del documento	11/09/2023
2	Información del bien o servicio a contratar (para ser llenado por la Entidad contratante)	
2.1	Descripción del objeto de la contratación	ADQUISICIÓN DE EQUIPOS DE POSICIONAMIENTO GPS PARA EL PI: "MEJORAMIENTO Y AMPLIACION DEL SERVICIO DE ASISTENCIA TECNICA PARA EL DESARROLLO DE LAS CAPACIDADES PRODUCTIVAS Y COMPETITIVAS DE LOS APICULTORES EN 8 PROVINCIAS DEL DEPARTAMENTO DE CUSCO, META: 0035
2.2	Monto total según informe de indagación	46,500
2.3	Detallar documentación adjunta (proforma, pantalla de internet u otro documento que describa el bien o servicio a contratar)	Vigencia de Poder.
3	<b>Declaración jurada del proveedor</b> <p>Acepto y me comprometo a mantener vigente esta oferta y a perfeccionar el contrato, en caso resultara favorecido con la buena pro, así como a cumplir con las especificaciones técnicas o términos de referencia del bien o servicio a contratar.</p> <p>Asimismo, declaro no encontrarme impedido para postular en el procedimiento de selección ni contratar con el Estado, conforme al artículo 11 de la Ley N° 30225, Ley de Contrataciones del Estado, así como que conozco las sanciones contenidas en dicha Ley, su Reglamento y la Ley N° 27444, Ley del Procedimiento Administrativo General.</p>	
4	<div align="center">  <p>Geving S.A.C. Gerente General R.U.C. 20664704614</p> <p>..... Keyna Y. Conchalla C GERENTE GENERAL</p> </div>	
Nombre, firma y sello del proveedor		



Anexo N° 3

Cotización y declaración jurada del proveedor			
1	Fecha del documento	11/09/2023	
2	Cotización		
2.1	Descripción del objeto de la contratación	ADQUISICIÓN DE EQUIPOS DE POSICIONAMIENTO GPS PARA EL PI: "MEJORAMIENTO Y AMPLIACION DEL SERVICIO DE ASISTENCIA TECNICA PARA EL DESARROLLO DE LAS CAPACIDADES PRODUCTIVAS Y COMPETITIVAS DE LOS APICULTORES EN 8 PROVINCIAS DEL DEPARTAMENTO DE CUSCO, META: 0035	
2.2	Cumplimiento de las especificaciones técnicas o términos de referencia, según corresponda	Si cumple	X
		No cumple	
2.3	Monto total cotizado	46,500. =	
2.4	Detallar documentación adjunta, de ser el caso	Vigencia de Poder.	
3	Declaración jurada del proveedor		
<p>Acepto y me comprometo a mantener vigente esta oferta y a perfeccionar el contrato, en caso resultara favorecido con la buena pro, así como a cumplir con las especificaciones técnicas o términos de referencia del bien o servicio a contratar.</p> <p>Asimismo, declaro no encontrarme impedido para postular en el procedimiento de selección ni contratar con el Estado, conforme al artículo 11 de la Ley N° 30225, Ley de Contrataciones del Estado, así como que conozco las sanciones contenidas en dicha Ley, su Reglamento y la Ley N° 27444, Ley del Procedimiento Administrativo General.</p>			
4	 <p>Nombre, firma y sello del proveedor</p>		



**Anexo N° 2**

Solicitud de cotización					
<b>1</b>	<b>Número y fecha del documento</b>	Número	1031		
		Fecha	11/09/2023		
<b>2</b>	<b>Datos de la Entidad</b>	Nombre de la Entidad	GERENCIA REGIONAL DE AGRICULTURA CUSCO		
		RUC	20228443264		
		Dirección	Av. Micaela Bastidas N° 310 -314 Wanchaq -Cusco -Perú		
		Teléfono(s)	939092686		
		Correo electrónico	ulogistica@geragricusco.gob.pe		
		Persona de contacto	Katherine Sencia Huaman		
<b>3</b>	<b>Datos del proveedor</b>	Nombre o razón social	Georing SAC.		
		RUC	20564204014		
		Dirección	Av. Los Inkas 900 OF 305		
		Teléfono(s)	993036500		
		Correo electrónico	ventas@georing.sac.com		
		Representante o persona de contacto	Reyna Comilla Cuspa		
<b>4</b>	<b>Objeto de la contratación</b>	Objeto de la contratación	Bienes	X	Servicios
		Descripción del objeto de la contratación	ADQUISICIÓN DE EQUIPOS DE POSICIONAMIENTO GPS PARA EL PI: "MEJORAMIENTO Y AMPLIACION DEL SERVICIO DE ASISTENCIA TECNICA PARA EL DESARROLLO DE LAS CAPACIDADES PRODUCTIVAS Y COMPETITIVAS DE LOS APICULTORES EN 8 PROVINCIAS DEL DEPARTAMENTO DE CUSCO, META: 0035		
		Se adjunta	Especificaciones técnicas	X	Términos de referencia
<b>5</b>	<b>Información complementaria</b>				
	Se adjunta el formato de Cotización y Declaración Jurada (Anexo N° 3), para dar respuesta a este documento.				
<b>6</b>	 <p align="center">GOBIERNO REGIONAL CUSCO GOBIERNO REGIONAL DE AGRICULTURA UNIDAD EJECUTIVA DE LOGÍSTICA</p> <p align="center">C.P.C. Juvenal Chalupá Tanguila Representante de la Unidad no Estructurada de Logística y Servicios Auxiliares</p> <p align="center"><b>Nombre, firma y sello del funcionario responsable del órgano encargado de las contrataciones</b></p>				

  
 Georing S.A.C. Gerente General Reyna Comilla Cuspa  
 R.U.C. 20564204014  
 11-09-2023



## SOLICITUD DE COTIZACIÓN

UNIDAD EJECUTORA : 100 GERENCIA REGIONAL DE AGRICULTURA CUSCO  
NRO. IDENTIFICACIÓN : 000794

Señores : **Geoing SAC**  
Dirección : **Au los Inkas 900 of 305**  
Teléfono : **993036500** Fax :  
Nro. Cons. : 1031 Fecha : 16/08/2023  
Concepto : REQUERIMIENTO DE GPS MAP PARA EL PI APICOLA

R.U.C. 20564204014

Documento : PEDIDO 001249

CANTIDAD REQUERIDA	UNIDAD MEDIDA	DESCRIPCION	PRECIO UNITARIO	PRECIO TOTAL
15.00	UNIDAD	EQUIPO DE POSICIONAMIENTO - GPS  TÉRMINO DE REFERENCIA: EETT GPS SEGUN TDR  Marca: <b>Garmin</b> Modelo: <b>Montana 700</b>	3,100.-	46,500.-
TOTAL				46,500.-

Las cotizaciones deben estar dirigidas a GERENCIA REGIONAL DE AGRICULTURA CUSCO

### Condiciones de Compra

- Forma de Pago: **Transferencia**
- Garantía: **01 año x defectos de fábrica.**
- La Cotización debe incluir el I.G.V. **si**
- Plazo de Entrega / Ejecución del Servicio: **05 días**
- Tipo de Moneda: **Soles**
- Validez de la cotización: **15 días**
- Remitir junto con su cotización la Declaración Jurada y Pacto de Integridad, debidamente firmadas y selladas.
- Indicar su razón social, domicilio fiscal y número de RUC

Atentamente;

**Geoing SAC** Domicilio: **...**  
R.U.C. 20564204014  
**Kevin Comisla C.**  
GERENTE GENERAL

11-09-2023

GOBIERNO REGIONAL CUSCO  
GERENCIA REGIONAL DE AGRICULTURA  
**Carlos Armando Mena Zavala**  
RESP. DE COTIZACIONES  
UNIDAD FUNCIONAL LOGISTICA

Area de Logística

GOBIERNO REGIONAL CUSCO  
GERENCIA REGIONAL DE AGRICULTURA  
UNIDAD NO ESTRUCTURADA DE LOGISTICA  
**CAROL JAVIERA CHAHUANA TUNQUIPA**  
Res. Responsable de la Unidad no Estructurada  
de Logística y Servicios Auxiliares





ZONA REGISTRAL N° X - CUSCO  
Oficina Registral de CUSCO



Código de Verificación:

15288981

Solicitud N° 2023 - 5324318

28/08/2023 21:31:23

## REGISTRO DE PERSONAS JURÍDICAS LIBRO DE SOCIEDADES ANONIMAS

### CERTIFICADO DE VIGENCIA

El servidor que suscribe, **CERTIFICA:**

Que, en la partida electrónica N° 11143685 del Registro de Personas Jurídicas de la Oficina Registral de CUSCO, consta registrado y vigente el **poder** a favor de CCONISLLA CUTIPA, REYNA, identificado con DNI. N° 46155575, cuyos datos se precisan a continuación:

**DENOMINACIÓN O RAZÓN SOCIAL:** GEODESIA INGENIERIA Y PRECISION SOCIEDAD ANONIMA CERRADA

**LIBRO:** SOCIEDADES ANONIMAS

**ASIENTO:** A0001

**CARGO:** GERENTE GENERAL

#### **FACULTADES:**

**EL GERENTE GENERAL COMO MÁXIMO REPRESENTANTE DE LA EMPRESA, TIENE A SU SOLA FIRMA, LAS SIGUIENTES FACULTADES Y ATRIBUCIONES:** REPRESENTACION LEGAL. REPRESENTAR A LA EMPRESA ANTE TODA CLASE DE AUTORIDADES, SEAN ESTAS MINISTERIALES, ADMINISTRATIVAS, MUNICIPALES, POLICIALES, JUDICIALES, ETC. CON LAS FACULTADES DEL MANDATO CON REPRESENTACIÓN Y LAS SEÑALADAS EN LOS ARTÍCULOS 74 Y 75 DEL CÓDIGO PROCESAL CIVIL, Y EN ESPECIAL QUEDA FACULTADO PARA QUE A NOMBRE DE LA EMPRESA PUEDA: A.- INICIAR TODA CLASE DE ACCIONES JUDICIALES INTERPONIENDO LAS DEMANDAS Y/O DENUNCIAS QUE CORRESPONDAN, ASÍ COMO LAS PETICIONES ADMINISTRATIVAS. B.- APERSONARSE EN JUICIO PROMOVIDO O POR PROMOVERSE, CUALQUIERA FUERE SU NATURALEZA, ADEMÁS DE LO ANTERIOR, ESTÁ FACULTADO ESPECIALMENTE PARA REALIZAR ACTOS DE DISPOSICIÓN DE DERECHOS SUSTANTIVOS, DEMANDAR, RECONVENIR, CONTESTAR DEMANDAS Y RECONVENCIONES, DESISTIRSE DEL PROCESO Y DE LA PRETENSIÓN, ALLANARSE A LA PRETENSIÓN, CONCILIAR, TRANSIGIR, SOMETER A ARBITRAJE LAS PRETENSIONES CONTROVERTIDAS EN EL PROCESO, SUSTITUIR, OTORGAR Y/O DELEGAR LA REPRESENTACIÓN PROCESAL. C.- IGUALMENTE TIENE FACULTAD PARA RECONOCER DOCUMENTOS Y EFECTUAR DECLARACIONES DE PARTE. SEGUNDA. EL GERENTE GENERAL REPRESENTARÁ A LA EMPRESA EN MATERIA LABORAL ANTE LAS AUTORIDADES ADMINISTRATIVAS DE TRABAJO Y DE LOS JUZGADOS Y TRIBUNALES LABORALES ABARCANDO TODAS LAS FACULTADES MENCIONADAS EN EL NUMERAL ANTERIOR, POR CONSIGUIENTE NO PODRÁ SER TACHADO DE INSUFICIENTE PARA ESTOS PROCESOS ESPECIALES; PUDIENDO ADEMÁS SUSTITUIR TOTAL O PARCIALMENTE EL PRESENTE PODER Y REASUMIRLO CUANTAS VECES RESULTE CONVENIENTE A LOS INTERESES DE LA EMPRESA. EL GERENTE GENERAL TAMBIÉN PODRÁ DELEGAR EL PRESENTE PODER. ASIMISMO PODRÁ CONTRATAR PERSONAL BAJO SU RESPONSABILIDAD PARA LABORES ADMINISTRATIVAS Y OPERATIVAS DE LA EMPRESA. TERCERA. FACULTADES DE CONTRATACION. A.- EL GERENTE GENERAL A SU SOLA FIRMA ESTA FACULTADO PARA COMPRAR BIENES INMUEBLES, MUEBLES, VEHÍCULOS AUTOMOTORES, MAQUINARIAS, ETC., SEA AL CONTADO O CON FINANCIAMIENTO DE TERCEROS O CUALESQUIERA DE LAS ENTIDADES DEL SECTOR FINANCIERO O BANCARIO, TAMBIÉN ESTA FACULTADO A VENDER, TRANSFERIR, GRAVAR O PRENDAR RESPECTIVAMENTE ESTOS MISMOS BIENES INMUEBLES, MUEBLES, VEHÍCULOS AUTOMOTORES, MAQUINARIAS, ASÍ COMO CUALQUIER OTRO QUE FUESE DE PROPIEDAD DE LA SOCIEDAD. B.- TAMBIÉN PARA CELEBRAR CONTRATOS DE ARRENDAMIENTO Y/O SUB

LOS CERTIFICADOS QUE EXTIENDEN LAS OFICINAS REGISTRALES ACREDITAN LA EXISTENCIA O INEXISTENCIA DE INSCRIPCIONES O ANOTACIONES EN EL REGISTRO AL TIEMPO DE SU EXPEDICION (ART. 140° DEL T.U.O DEL REGLAMENTO GENERAL DE LOS REGISTROS PUBLICOS APROBADO POR RESOLUCION N° 126-2012-SUNARP-SN)

LA AUTENTICIDAD DEL PRESENTE DOCUMENTO PODRÁ VERIFICARSE EN LA PÁGINA WEB <https://enlinea.sunarp.gob.pe/sunarpweb/pages/publicidadcertificada/verificarcertificadolateral.faces> EN EL PLAZO DE 90 DÍAS CALENDARIO CONTADOS DESDE SU EMISIÓN.

REGLAMENTO DEL SERVICIO DE PUBLICIDAD REGISTRAL. ARTÍCULO 81 - DELIMITACIÓN DE LA RESPONSABILIDAD. EL SERVIDOR RESPONSABLE QUE EXPIDE LA PUBLICIDAD FORMAL NO ASUME RESPONSABILIDAD POR LOS DEFECTOS O LAS INEXACTITUDES DE LOS ASIENTOS REGISTRALES, ÍNDICES AUTOMATIZADOS, Y TÍTULOS PENDIENTES QUE NO CONSTEN EN EL SISTEMA INFORMÁTICO.





ARRENDAMIENTO DE INMUEBLES Y BIENES MUEBLES EN GENERAL Y CELEBRAR CUALQUIER OTRO TIPO DE CONTRATO PARA LA COMPRA O VENTA DE SERVICIOS Y BIENES NECESARIOS PARA EL CUMPLIMIENTO DE LAS OPERACIONES NORMALES DE LA EMPRESA. C.- EL GERENTE GENERAL ESTA FACULTADO PARA REPRESENTAR A LA EMPRESA EN LOS PROCESOS SELECCIÓN CONVOCADOS POR ENTIDADES DEL SECTOR PÚBLICO NACIONAL Y EXTRANJERO, SUSCRIBIENDO LOS DOCUMENTOS O PROPUESTAS TÉCNICAS, ECONÓMICAS Y LOS CONTRATOS CORRESPONDIENTES. FACULTADES BANCARIAS. EL GERENTE GENERAL, GOZA DE LAS SIGUIENTES FACULTADES Y ATRIBUCIONES CON RESPECTO A CUALQUIER ENTIDAD BANCARIA O FINANCIERA. A.- CELEBRAR CONTRATOS DE CRÉDITOS EN CUENTA CORRIENTE, CRÉDITOS DOCUMENTARIOS, ADVANCE ACCOUNT, PRÉSTAMOS O MUTUOS, ARRENDAMIENTO FINANCIERO, SOLICITAR Y CONTRATAR FIANZAS, ABRIR CARTAS DE CRÉDITO, ABRIR Y CERRAR CUENTAS CORRIENTES, ABRIR, RETIRAR Y CERRAR CUENTAS A PLAZOS, ABRIR, RETIRAR Y CERRAR CUENTAS DE AHORRO. DEPOSITAR Y RETIRAR VALORES EN CUSTODIA, COMPRAR VALORES MOBILIARIOS, VENDER VALORES MOBILIARIOS, ALQUILAR Y OPERAR CAJAS DE SEGURIDAD, AFECTAR CUENTAS O DEPÓSITOS EN GARANTÍA, AFECTAR TÍTULOS VALORES EN GARANTÍA, PRESTAR AVALES, OTORGAR FIANZA, ENDOSAR WARRANTS, ENDOSAR CONOCIMIENTOS DE EMBARQUE, ENDOSAR CERTIFICADOS DE DEPÓSITO, ENDOSAR PÓLIZAS DE SEGURO, COBRAR Y OTORGAR RECIBOS Y CANCELACIONES, DAR Y TOMAR EN ARRIENDO DE MUEBLES, DAR Y TOMAR ARRIENDO DE INMUEBLES, OTORGAR FIANZA A FAVOR DEL MISMO, CEDER CRÉDITOS. B.- COBRAR CHEQUES, GIRAR SOBRE SALDOS DEUDORES, GIRAR SOBRE SALDOS ACREEDORES, ENDOSAR PARA ABONO EN CUENTA DE LA EMPRESA, ENDOSAR A TERCEROS. C.- GIRAR LETRAS, ACEPTAR LETRAS, ENDOSAR LETRAS, AVALAR LETRAS, DESCONTAR LETRAS, RENOVAR LETRAS, EMITIR PAGARES, ENDOSAR PAGARES, AVALAR PAGARES, DESCONTAR PAGARES, RENOVAR PAGARES. D.- COBRO DE GIROS, COBRO DE TRANSFERENCIAS, CARGOS, ABONOS EN CUENTA, PAGOS DE TRANSFERENCIAS. FACULTADES SOCIETARIAS: FINALIZADO EL EJERCICIO, EL GERENTE DEBE FORMULAR LA MEMORIA, LOS ESTADOS FINANCIEROS, LA PROPUESTA DE APLICACIÓN DE LAS UTILIDADES Y CONVOCAR A LA JUNTA GENERAL PARA TRATAR ESOS ASUNTOS Y OTROS QUE VIERA POR CONVENIENTE. EL GERENTE GENERAL PODRÁ SUSTITUIR Y/O DELEGAR SUS FACULTADES Y ATRIBUCIONES, TAMBIÉN REVOCAR Y REASUMIRLOS CUANTAS VECES SEA NECESARIO Y SIEMPRE BAJO SU RESPONSABILIDAD PERSONAL.

**DOCUMENTO QUE DIO MÉRITO A LA INSCRIPCIÓN:**

POR ESCRITURA PÚBLICA DE FECHA 17/12/2013 OTORGADA ANTE NOTARIO PÚBLICO DE CUSCO DR. ORLANDO PACHECO MERCADO, EN LA CIUDAD DE CUSCO

**II. ANOTACIONES EN EL REGISTRO PERSONAL O EN EL RUBRO OTROS:**

NINGUNO.

**III. TÍTULOS PENDIENTES:**

NINGUNO.

**IV. DATOS ADICIONALES DE RELEVANCIA PARA CONOCIMIENTO DE TERCEROS:**

REGLAMENTO DEL SERVICIO DE PUBLICIDAD REGISTRAL : ARTÍCULO 81 - DELIMITACIÓN DE LA RESPONSABILIDAD. EL SERVIDOR RESPONSABLE QUE EXPIDE LA PUBLICIDAD FORMAL NO ASUME RESPONSABILIDAD POR LOS DEFECTOS O LAS INEXACTITUDES DE LOS ASIENTOS REGISTRALES, ÍNDICES AUTOMATIZADOS, Y TÍTULOS PENDIENTES QUE NO CONSTEN EN EL SISTEMA INFORMÁTICO.

**V. PÁGINAS QUE ACOMPAÑAN AL CERTIFICADO:**

NINGUNO.

N° de Fojas del Certificado: 3

LOS CERTIFICADOS QUE EXTIENDEN LAS OFICINAS REGISTRALES ACREDITAN LA EXISTENCIA O INEXISTENCIA DE INSCRIPCIONES O ANOTACIONES EN EL REGISTRO AL TIEMPO DE SU EXPEDICIÓN (ART. 140° DEL T.U.O DEL REGLAMENTO GENERAL DE LOS REGISTROS PÚBLICOS APROBADO POR RESOLUCIÓN N° 126-2012-SUNARP-SN)

LA AUTENTICIDAD DEL PRESENTE DOCUMENTO PODRÁ VERIFICARSE EN LA PÁGINA WEB <https://enlinea.sunarp.gob.pe/sunarpweb/pages/publicidadcertificada/verificarCertificadoLiteral.faces> EN EL PLAZO DE 90 DÍAS CALENDARIO CONTADOS DESDE SU EMISIÓN.

REGLAMENTO DEL SERVICIO DE PUBLICIDAD REGISTRAL : ARTÍCULO 81 - DELIMITACIÓN DE LA RESPONSABILIDAD. EL SERVIDOR RESPONSABLE QUE EXPIDE LA PUBLICIDAD FORMAL NO ASUME RESPONSABILIDAD POR LOS DEFECTOS O LAS INEXACTITUDES DE LOS ASIENTOS REGISTRALES, ÍNDICES AUTOMATIZADOS, Y TÍTULOS PENDIENTES QUE NO CONSTEN EN EL SISTEMA INFORMÁTICO.





ZONA REGISTRAL N° X - CUSCO  
Oficina Registral de CUSCO



Código de Verificación:

15288981

Solicitud N° 2023 - 5324318

28/08/2023 21:31:23

Derechos Pagados: 2023-99999-1709435 S/ 30.00

Tasa Registral del Servicio S/ 30.00

Verificado y expedido por BULEJE CAMPOS, SOLEDAD, Abogado Certificador de la Oficina Registral de Andahuaylas, a las 08:55:21 horas del 29 de Agosto del 2023.

  
**SOLEDAD BULEJE CAMPOS**  
**ABOGADO CERTIFICADOR**  
**Zona Registral N° X - Sede Cusco**

LOS CERTIFICADOS QUE EXTIENDEN LAS OFICINAS REGISTRALES ACREDITAN LA EXISTENCIA O INEXISTENCIA DE INSCRIPCIONES O ANOTACIONES EN EL REGISTRO AL TIEMPO DE SU EXPEDICION (ART. 140° DEL T.U.O DEL REGLAMENTO GENERAL DE LOS REGISTROS PUBLICOS APROBADO POR RESOLUCION N° 126-2012-SUNARP-SN)

LA AUTENTICIDAD DEL PRESENTE DOCUMENTO PODRÁ VERIFICARSE EN LA PÁGINA WEB [HTTPS://ENLINEA.SUNARP.GOB.PE/SUNARPWEB/PAGES/PUBLICIDADCERTIFICADA/VERIFICARCERTIFICADOLITERALFACES](https://enlinea.sunarp.gob.pe/sunarpweb/pages/publicidadcertificada/verificarcertificadoliteralfaces) EN EL PLAZO DE 90 DÍAS CALENDARIO CONTADOS DESDE SU EMISIÓN

REGLAMENTO DEL SERVICIO DE PUBLICIDAD REGISTRAL - ARTÍCULO 81 - DELIMITACIÓN DE LA RESPONSABILIDAD. EL SERVIDOR RESPONSABLE QUE EXPIDE LA PUBLICIDAD FORMAL NO ASUME RESPONSABILIDAD POR LOS DEFECTOS O LAS INEXACTITUDES DE LOS ASIENTOS REGISTRALES, ÍNDICES AUTOMATIZADOS, Y TÍTULOS PENDIENTES QUE NO CONSTEN EN EL SISTEMA INFORMÁTICO.





RUC N° 20564204014

**REGISTRO NACIONAL DE PROVEEDORES****CONSTANCIA DE INSCRIPCIÓN  
PARA SER PARTICIPANTE, POSTOR Y CONTRATISTA****GEODESIA INGENIERIA Y PRECISION SOCIEDAD ANONIMA CERRADA -  
GEOING S.A.C**

Domiciliado en: PASAJE CRISTOBAL TUPAC AMARU 102 C-1 (OFICINA 404 EDIFICIO LOS FAROS)  
/CUSCO-CUSCO-WANCHAQ (Según información declarada en la SUNAT)

**Se encuentra con inscripción vigente en los siguientes registros:**

**PROVEEDOR DE BIENES**

Vigencia : Desde 28/02/2017

**PROVEEDOR DE SERVICIOS**

Vigencia : Desde 28/02/2017

**FECHA IMPRESIÓN: 11/09/2023****Nota:**

Para mayor información la Entidad deberá verificar el estado actual de la vigencia de inscripción del proveedor en la página web del RNP: [www.mrp.gob.pe](http://www.mrp.gob.pe) - opción Verifique su Inscripción.

[Retornar](#)[Imprimir](#)





**Número de Transacción : 69106339**

**CIR - Constancia de Información Registrada**

**Información General del Contribuyente**

Apellidos y Nombres ó Razón Social : GEODESIA INGENIERIA Y PRECISION SOCIEDAD ANONIMA  
: CERRADA - GEOING S.A.C  
Tipo de Contribuyente : 39-SOCIEDAD ANONIMA CERRADA  
Fecha de Inscripción : 07/01/2014  
Fecha de Inicio de Actividades : 07/01/2014  
Estado del Contribuyente : ACTIVO  
Dependencia SUNAT : 0093 - I.R.CUSCO-MEPECO  
Condición del Domicilio Fiscal : HABIDO  
Emisor electrónico desde : 13/06/2018  
Comprobantes electrónicos : BOLETA (desde 13/06/2018),FACTURA (desde 28/06/2018), (desde 06/07/2018)

**Datos del Contribuyente**

Nombre Comercial : GEOING S.A.C  
Tipo de Representación : -  
Actividad Económica Principal : 4659 - VENTA AL POR MAYOR DE OTROS TIPOS DE MAQUINARIA Y EQUIPO  
Actividad Económica Secundaria 1 : 3312 - REPARACIÓN DE MAQUINARIA  
Actividad Económica Secundaria 2 : 7730 - ALQUILER Y ARRENDAMIENTO DE OTROS TIPOS DE MAQUINARIA, EQUIPO Y BIENES TANGIBLES  
Sistema Emisión Comprobantes de Pago : MANUAL  
Sistema de Contabilidad : MANUAL/COMPUTARIZADO  
Código de Profesión / Oficio : -  
Actividad de Comercio Exterior : SIN ACTIVIDAD  
Número Fax : -  
Teléfono Fijo 1 : 84 - 237879  
Teléfono Fijo 2 : -  
Teléfono Móvil 1 : 84 - 984200633  
Teléfono Móvil 2 : 84 - 993036500  
Correo Electrónico 1 : lineya\_28@hotmail.com  
Correo Electrónico 2 : reynacoc@gmail.com

**Domicilio Fiscal**

Actividad Económica : 4659 - VENTA AL POR MAYOR DE OTROS TIPOS DE MAQUINARIA Y EQUIPO  
Departamento : CUSCO  
Provincia : CUSCO  
Distrito : WANCHAQ  
Tipo y Nombre Zona : -  
Tipo y Nombre Vía : AV. LOS INCAS  
Nro : 900  
Km : -  
Mz : -  
Lote : -  
Dpto : -  
Interior : 305  
Otras Referencias : -  
Condición del inmueble declarado como Domicilio Fiscal : ALQUILADO



### Datos de la Empresa

Fecha Inscripción RR.PP : 18/12/2013  
 Número de Partida Registral : 11143685  
 Tomo/Ficha : -  
 Folio : 4  
 Asiento : -  
 Origen del Capital : NACIONAL  
 País de Origen del Capital : -

### Registro de Tributos Afectos

Tributo	Afecto desde	Marca de Exoneración	Exoneración	
			Desde	Hasta
IGV - OPER. INT. - CTA. PROPIA	07/01/2014	-	-	-
RENTA 4TA. CATEG. RETENCIONES	01/01/2014	-	-	-
RENTA 5TA. CATEG. RETENCIONES	01/06/2017	-	-	-
RENTA - REGIMEN MYPE TRIBUTARIO	01/01/2017	-	-	-
ESSALUD SEG REGULAR TRABAJADOR	01/06/2017	-	-	-
SNP - LEY 19990	01/10/2022	-	-	-

### Representantes Legales

Tipo y Número de Documento	Apellidos y Nombres	Cargo	Fecha de Nacimiento	Fecha Desde	Nro. Orden de Representación
DOC. NACIONAL DE IDENTIDAD/LE - 46155575	CCONISLLA CUTIPA REYNA	GERENTE GENERAL	04/04/1983	18/12/2013	-
	Dirección	Ubigeo	Teléfono	Correo	
	A.H. LUIS VALLEJOS SANTONI Mz B Lote 9	CUSCO CUSCO SAN SEBASTIAN	08 --	-	

### Otras Personas Vinculadas

Tipo y Nro.Doc.	Apellidos y Nombres	Vínculo	Fecha de Nacimiento	Fecha Desde	Origen	Porcentaje
DOC. NACIONAL DE IDENTIDAD/LE - 46155575	CCONISLLA CUTIPA REYNA	SOCIO	04/04/1983	18/12/2013	-	95.0000000000
	Dirección	Ubigeo	Teléfono	Correo		
		---	---			
Tipo y Nro.Doc.	Apellidos y Nombres	Vínculo	Fecha de Nacimiento	Fecha Desde	Origen	Porcentaje
DOC. NACIONAL DE IDENTIDAD/LE - 72519040	PACCO CHAUCCA FISHER BRAYAN	SOCIO	15/02/1991	18/12/2013	-	5.0000000000
	Dirección	Ubigeo	Teléfono	Correo		
		---	---			

### Establecimientos Anexos

Código	Tipo	Demonstración	Ubigeo	Domicilio	Otras Referencias	Cond. Legal
0001	SUCURSAL	-	CUSCO LA CONVENCION SANTA ANA	--- QUILLABAMBA JR. DOS DE MAYO 401	FRENTE A LA MUNICIPALIDAD PROVINCIAL CSP	OTROS.

### Importante

La SUNAT se reserva el derecho de verificar el domicilio fiscal declarado por el contribuyente en cualquier momento.

Documento emitido a través de SOL - SUNAT Operaciones en Línea, que tiene validez para realizar trámites Administrativos, Judiciales y demás

Recuerde que es obligatorio consultar periódicamente su Buzón Electrónico SOL, para conocer de



forma oportuna las notificaciones e información de interés que faciliten el cumplimiento de sus obligaciones tributarias y aduaneras.

Para ir a su Buzón Electrónico [Ingrese Aquí](#)

DEPENDENCIA SUNAT

Fecha: 11/09/2023

Hora: 14:29





# GEOING S.A.C.

GEODESIA INGENIERIA Y TOPOGRAFIA  
www.geoingsac.com RUC: 20564204014



Distribuidor Oficial  
**TOPCON**

SEÑORES:  
CONTACTOS  
REFERENCIA

COTIZACION: 167-2023-CUSCO  
GERENCIA REGIONAL DE AGRICULTURA CUSCO

ATENDIDO POR: Reyna Cconislla C.  
FECHA: 11/09/2023

SOLICITUD DE COTIZACION N°:

- when it has to be right

**Leica**  
Geosystems

■ Distribuidor Autorizado de Leica Geosystems



ITEM	DETALLE	CANT	PRECIO UNITARIO	PRECIO TOTAL
01	<b>GPS NAVEGADOR MONTANA 700</b> <b>EL EQUIPO CONSTA DE:</b> Montana 700 Paquete de baterias de lones de Litio Cable Usb Documentación Link del Software para trabajo en Gabinete	15	S/ 3,100.00	S/ 46,500.00
Valor Venta				S/ 39,406.78
IGV				S/ 7,093.22
TOTAL				S/ 46,500.00
PRECIO TOTAL INCLUIDO IGV				



Geoing S.A.C. Gerencia Regional de Agricultura  
R.U.C. 20564204014  
Reyna Cconislla C.  
GERENCIA REGIONAL DE AGRICULTURA

TIEMPO DE ENTREGA: 05 DIAS EMITIDO LA ORDEN  
GARANTIA DE 24 MESES POR DEFECTOS DE FABRICA  
N° DE CTA CTE SOLES: BCP 285-2117075-0-82  
CCI: BANCO BCP : 002-285002117075082-58  
N° CTA DETRACCIONES: 00-173-020627  
N° DE CTA CTE DOLARES: BCP 2852136313115  
FORMA DE PAGO: CONTADO Y/O ORDEN DE COMPRA

**SOKKIA**



**MOTOROLA**

**GARMIN**  
AUTHORIZED DEALER

Distribuidor Oficial  
**TOPCON**

DIRECCION OF PRINCIPAL CUSCO: AV. LOS INKAS 900 OF. 305 - TERCER PISO

CONTACTOS TELEFONO FIJO: 084240009 CELULAR CLARO RPC 993036500 - 946604254

Email: gerencia@geoingsac.com-adquisiciones@geoingsac.com-ventas@geoingsac.com

Pagina Web: www.geoingsac.com



# GEOING S.A.C.

GEODESIA INGENIERIA Y TOPOGRAFIA  
www.geoingsac.com RUC: 20564204014



Distribuidor Oficial  
**TOPCON**

COTIZACION: 167-2023-CUSCO

SEÑORES: GERENCIA REGIONAL DE AGRICULTURA CUSCO

CONTACTOS

REFERENCIA

ATENDIDO POR: Reyna Conislla C.

FECHA: 11/09/2023

SOLICITUD DE COTIZACION N°:

- when it has to be right

**Leica**  
Geosystems

■ Distribuidor Autorizado de Leica Geosystems



ITEM	DETALLE	CANT	PRECIO UNITARIO	PRECIO TOTAL
01	<b>GPS NAVEGADOR MONTANA 700</b> <b>EL EQUIPO CONSTA DE:</b> Montana 700 Paquete de baterias de Iones de Litio Cable Usb Documentación Link del Software para trabajo en Gabinete	15	S/ 3,100.00	S/ 46,500.00
			Valor Venta	S/ 39,406.78
			IGV	S/ 7,093.22
			TOTAL	S/ 46,500.00
			PRECIO TOTAL INCLUIDO IGV	



GEOING S.A.C. Geodesia Ingenieria & Topografia  
R.U.C. 20564204014

Reyna Conislla C.  
GERENCIA REGIONAL

TIEMPO DE ENTREGA: 10 DIAS EMITIDO LA ORDEN  
GARANTIA DE 24 MESES POR DEFECTOS DE FABRICA  
N° DE CTA CTE SOLES: BCP 285-2117075-0-82  
CCI: BANCO BCP : 002-285002117075082-58  
N° CTA DETRACCIONES: 00-173-020627  
N° DE CTA CTE DOLARES: BCP 2852136313115  
FORMA DE PAGO: CONTADO Y/O ORDEN DE COMPRA

**SOKKIA**



**MOTOROLA**

**GARMIN**  
AUTHORIZED DEALER

Distribuidor Oficial  
**TOPCON**

DIRECCION OF PRINCIPAL CUSCO: AV. LOS INKAS 900 OF. 305 - TERCER PISO

CONTACTOS TELEFONO FIJO: 084240009 CELULAR CLARO RPC 993036500 - 946604254

Email: gerencia@geoingsac.com-adquisiciones@geoingsac.com-ventas@geoingsac.com

Pagina Web: www.geoingsac.com



# Serie Montana®700

# GARMIN



Montana 700

Montana 700i

Montana 750i

## NAVEGADOR SATELITAL GPS DE USO RUDO CON PANTALLA TÁCTIL

Ahora con el nuevo TopoActive se podrán establecer rutas para carreteras y senderos, el dispositivo de navegación Montana 700 incorpora funciones avanzadas en un resistente tamaño de 5", este nuevo tamaño de la serie Montana es ideal para la navegación a pie, bicicleta, motocicleta, vehículo todoterreno y mucho más.

La nueva serie Montana 700 (700i y 750i) no solo cuenta con una pantalla mejorada, sino también permite utilizar la tecnología inReach<sup>1,2</sup>, con la que podrás enviar una alerta S.O.S para recibir asistencia inmediata en caso de una emergencia<sup>1,2</sup>.

Mediante su sistema de mensajería bidireccional y el modo en seguimiento en tiempo real, podrás estar siempre conectado y comunicarte 24/7 de manera ininterrumpida con tus contactos (sea por mail, mensajería a un número móvil o desde un mismo dispositivo que tenga incluido la tecnología Inreach) y compartir tus progresos.

Con la función Live track podremos conectarnos de forma inalámbrica con otros usuarios de dispositivos GPS de Garmin compatibles para que puedan seguir tracks, rutas, waypoints y aventuras<sup>3</sup>.

**Cámara de 8 megapíxeles** con enfoque automático y geoetiquetado

Descargas por Satélites vía **Birds Eye** Directamente al dispositivo

Estándar militar **MIL-STD 810**

Sistema de navegación: **NAVSTAR · GLONNASS GALILEO**



Al adquirir un producto Garmin en el Perú, exija que el empaque lleve el logo de Garantía Local Original para asegurarse que Usted contará con el respaldo local del Fabricante. Para conocer más, visite [garmin.com.pe/garantialocal](http://garmin.com.pe/garantialocal)

1 Se requiere suscripción / 2 Solo para versiones Montana 700i/750i / 3 Se necesita de conectividad con un teléfono móvil que tenga activada la red de datos (internet)

Georg S.A.C. SECA - MICHIGAN  
R.U.C. 2066430914  
Reyna Concha C.  
GERENTE GENERAL





## CUADRO COMPARATIVO

	Montana® 610	Montana® 680	Montana® 700	Montana® 700i	Montana® 750i
<b>Tamaño de la unidad</b>	7.48 x 14.42 x 3.54 cm	7.46 x 14.42 x 3.54 cm	6.76 x 18.30 x 3.27 cm	6.76 x 18.30 x 3.27 cm	6.76 x 18.30 x 3.27 cm
<b>Tipo de Pantalla</b>	TFT, táctil de doble orientación	TFT, táctil de doble orientación	WVGA transreflectiva, táctil de doble orientación	WVGA transreflectiva, táctil de doble orientación	WVGA transreflectiva, táctil de doble orientación
<b>Resolución de Pantalla</b>	272 x 480 píxeles	272 x 480 píxeles	480 x 800 píxeles	480 x 800 píxeles	480 x 800 píxeles
<b>Tamaño de Pantalla</b>	5.09 x 8.93 cm, 4" diagonal	5.06 x 8.93 cm, 4" diagonal	6.48 x 10.80 cm, 5" diagonal	6.48 x 10.80 cm, 5" diagonal	6.48 x 10.80 cm, 5" diagonal
<b>Peso</b>	289 g con batería ion-litio 333g con pilas AA	289 g con batería ion-litio 333g con pilas AA	397 g con batería de ion-litio	410 g con batería de ion-litio	410 g con batería de ion-litio
<b>Batería</b>	Batería recargable de ion-litio incluida o pilas AA (no incluidas)	Batería recargable de ion-litio incluida o pilas AA (no incluidas)	Batería recargable de ion-litio incluida o pilas AA (no incluidas)	Batería de ion-litio (incluida)	Batería de ion-litio (excluida)
<b>Duración de batería</b>	Hasta 18 horas (con batería de ion-litio) y hasta 22 horas con pilas AA (de tipo recargables)	Hasta 16 horas (con batería de ion-litio) y hasta 22 horas con pilas AA (de tipo recargables)	Modo GPS: Hasta 18 horas Modo expedición: hasta 330 horas	Modo GPS: Hasta 18 horas Modo GPS con Tracking cada 10 min: Hasta 18 horas Modo expedición: Hasta 330 horas Modo expedición con Tracking cada 30 min: Hasta 300 horas	Modo GPS: Hasta 18 horas Modo GPS con Tracking cada 10 min: Hasta 18 horas Modo expedición: Hasta 330 horas Modo expedición con Tracking cada 30 min: Hasta 300 horas
<b>Clasificación de resistencia al Agua</b>	IPx7	IPx7	IPx7	IPx7	IPx7
<b>Sistema de Navegación</b>	GPS & GLONASS	GPS & GLONASS	GPS, GLONASS & GALILEO	GPS, GLONASS & GALILEO	GPS, GLONASS & GALILEO
<b>Cartografía pre-cargada</b>	G-MAP PERU TOPO 100K DEM G-MAP PERU CITY SELECT	G-MAP PERU TOPO 100K DEM G-MAP PERU CITY SELECT	TopoActive South America	TopoActive South America	TopoActive South America
<b>Posibilidad de agregar mapas</b>	✓	✓	✓	✓	✓
<b>Mapas segmentados</b>	✗	✗	15000	15000	15000
<b>Imágenes Satelitales - Bird Eye</b>	Incluye 1 año de suscripción	Incluye 1 año de suscripción	Si (directa al dispositivo)	Si (directa al dispositivo)	Si (directa al dispositivo)
<b>Memoria Interna</b>	4 GB	4 GB	16 GB	16 GB	16 GB
<b>Acepta Micro SD</b>	Si (24 GB como máximo)	Si (24 GB como máximo)	Si (32 GB como máximo)	Si (32 GB como máximo)	Si (32 GB como máximo)
<b>Waypoints / Tracks</b>	4,000 / 200	4,000 / 200	10,000 / 250	10,000 / 250	10,000 / 250
<b>LiveTrack</b>	✗	✗	✓	✓	✓
<b>Altímetro barométrico / compás electrónico</b>	✓	✓	✓	✓	✓
<b>Cámara de 8 megapíxeles con enfoque automático y auto georeferenciación</b>	✗	✓	✗	✗	✓
<b>Conectividad inalámbrica</b>	ANT+®	ANT+®	Wi-Fi®, ANT+®, BLUETOOTH®	Wi-Fi®, ANT+®, BLUETOOTH®	Wi-Fi®, ANT+®, BLUETOOTH®
<b>S.O.S. Interactivo</b>	✓	✓	✓	✗	✗
<b>Envío y recepción de mensajes por SMS, correo electrónico y otros dispositivos inReach</b>	✓	✓	✓	✗	✗
<b>Funciones Mapshare en ruta</b>	✗	✗	✗	Envío de Waypoints Envío de selección de ruta	Envío de Waypoints Envío de selección de ruta

**GARMIN.**

**garmin**  
.com.pe

La disponibilidad de algunas funciones dependen del modelo. Algunas funciones están sujetas a accesorios adicionales. Algunas características no se aplican al territorio peruano. Ver todas las especificaciones en [garmin.com.pe](http://garmin.com.pe)

Garmin S.A.C. RUC 2056034114

02/2017 Rev 0820 / MMA3501-20PE

Revista Leonilda C  
OSWALDO GARCIA



### ESPECIFICACIONES TÉCNICAS PARA LA ADQUISICION DE GPS

1. **DEPENDENCIA QUE REQUIERE EL BIEN**  
Proyecto; "MEJORAMIENTO Y AMPLIACIÓN DE LOS SERVICIOS DE ASISTENCIA TÉCNICA PARA EL DESARROLLO DE LAS CAPACIDADES PRODUCTIVAS Y COMPETITIVAS DE LOS APICULTORES EN 8 PROVINCIAS DEL DEPARTAMENTO DE CUSCO". A través de la Gerencia Regional de Agricultura del Cusco.
2. **META PRESUPUESTARIA**  
035
3. **ACTIVIDAD OPERATIVA**  
ASISTENCIA TECNICA Y EMPADRONAMIENTO DE PRODUCTORES APICOLAS
4. **OBJETO DE LA CONTRATACION.**  
Adquisición de GPS, para el P.I APICOLA.
5. **FINALIDAD PÚBLICA.**  
Lograr que los criadores de abeja tengan localizados y registrados con coordenadas UTM sus apiarios y tengan un adecuado acceso a los servicios de desarrollo de capacidades técnicas productivas en el ámbito de intervención del proyecto, con asistencia técnica.
6. **VINCULACION CON EL PLAN OPERATIVO INSTITUCIONAL:**  
MEJORAMIENTO Y AMPLIACIÓN DE LOS SERVICIOS DE ASISTENCIA TÉCNICA PARA EL DESARROLLO DE LAS CAPACIDADES PRODUCTIVAS Y COMPETITIVAS DE LOS APICULTORES EN 8 PROVINCIAS DEL DEPARTAMENTO DE CUSCO". COMPONENTE 1: DESARROLLO DE CAPACIDADES EN ASISTENCIA TECNICA Y CAPACITACION PRODUCTIVA.  
Fuente de Financiamiento - 18 Canon y Sobrecanon  
Clasificador - 2.6.7.1.6.2  
Meta - 035 - 2023
7. **OBJETIVOS DE LA CONTRATACIÓN.**  
**Objetivo General:**  
• Adquirir GPS para cumplir con el cabal cumplimiento de la norma técnica peruana G 050 a fin de cumplir con las metas programadas según el expediente técnico.  
**Objetivo Específico:**  
• Identificación y eliminación de riesgos laborales en el área de trabajo  
• Georeferenciar mapas con coordenadas utm  
• Elaboracion de mapa de riesgos  
• Elaboracion de mapa de peligros  
• Elaboracion de mapa topografico
8. **CARACTERISTICAS DEL BIEN A CONTRATAR**  
Los bienes a contratar deberán cumplir con las características de la ficha técnica aprobadas por el OSCE

GOBIERNO REGIONAL CUSCO  
GERENCIA REGIONAL DE AGRICULTURA  
PROYECTO APICOLA  
*Ing. Erick Quiroga Nina*  
CIP. 97156  
JEFE DE PROYECTO APICOLA

GOBIERNO REGIONAL CUSCO  
GERENCIA REGIONAL DE AGRICULTURA  
*Ing. Aldes Huaman Aparicio*  
CIP. 180157  
INSPECTOR

Señores:



DESCRIPCION	CANT.	PRECIO UNITARIO	PRECIO TOTAL
GPS GARMIN MONTANA 700	1	\$ 760.00	\$ 760.00

#### GENERAL

DIMENSIONES DE LA UNIDAD	3,4 "x 7,2" x 1,3 "(8,76 x 18,30 x 3,27 cm)
PANTALLA TACTIL	
TAMAÑO DE LA PANTALLA	2,55 "de ancho x 4,25" de alto (6,48 x 10,80 cm); 5 "en diagonal (12,70 cm)
RESOLUCIÓN DE PANTALLA	480 x 800 píxeles
TIPO DE PANTALLA	WVGA transflectiva, orientación dual
PESO	14.0 oz (397 g) con paquete de batería de iones de litio incluido
TIPO DE BATERIA	iones de litio recargables (incluidas) o 3 pilas AA (no incluidas); litio recomendado
DURACION DE LA BATERIA	Modo GPS: hasta 18 horas Modo Expedición: hasta 330 horas
RESISTENCIA AL AGUA	IPX7
RECEPTOR DE ALTA SENSIBILIDAD	
INTERFAZ	Compatible con micro USB de alta velocidad y NMEA 0183
MEMORIA / HISTORIA	16 GB (el espacio del usuario varía según el mapeo incluido)
MIL-STD-810	sí (térmico, choque, agua, vibración)

#### MAPAS Y MEMORIA

MAPAS PREINSTALADOS	sí (TopoActive Sudamérica)
POSIBILIDAD DE AGREGAR MAPAS	
MAPA BASE	
CREACIÓN AUTOMÁTICA DE RUTAS	Sí (con mapeo opcional para carreteras detalladas)
MAP SEGMENTS	15000
BIRDSEYE	sí (directo al dispositivo)

Compañía General de  
R.U.C. 20601000177  
Reyna C. Compañía C  
GERENTE GENERAL



**INCLUDES SEARCHABLE POINTS OF INTERESTS**

**DISPLAYS NATIONAL, STATE AND LOCAL PARKS, FORESTS, AND WILDERNESS AREAS**  
**ALMACENAMIENTO**

sí (tarjeta microSD™ de 32 GB como máximo)

**WAYPOINTS**

10000

**TRACKS**

250

**RUTAS**

250, 250 puntos por ruta; 50 puntos de enrutamiento automático

**REGISTRO DE RINEX**

**REGISTRO DE TRAYECTO**

20000 puntos, 250 pistas gpx guardadas, 300 actividades de ajuste guardadas

**SENSORES**

**GPS**

**GLONASS**

**GALILEO**

**ALTÍMETRO BAROMÉTRICO**

**BRÚJULA**

Sí (3 ejes con compensación de inclinación)

**FUNCIONES INTELIGENTES DIARIAS**

**CONNECT IQ**

**NOTIFICACIONES INTELIGENTES**

**CLIMA**

Sí (en el dispositivo handheld)  
sí (clima activo)

**CONTROL REMOTO VIRB®**

**SE EMPAREJA CON GARMIN CONNECT™**  
**MOBILE**

**FUNCIONES DE OCIO AL AIRE LIBRE**

**NAVEGACIÓN PUNTO A PUNTO**

**COMPATIBLE CON BASECAMP™**

**CÁLCULO DE ÁREAS**

**CALENDARIO DE CAZA Y PESCA**

**GEOCACHING FRIENDLY**

**COMPATIBLE CON LOS MAPAS**

**PERSONALIZADOS**

**VISOR DE IMÁGENES**

**INFORMACION DE SOL Y LUNA**

**UBICACIÓN XERO**

**LINTERNA BALIZA LED**

**WIDGET REMOTO DE INREACH**

sí (Geocache Live)

sí (500 mosaicos de mapas personalizados)

**APLICACIONES AL AIRE LIBRE**

**COMPATIBLE CON EL SITIO WEB DE GARMIN EXPLORE**

**FUNCIONES DE RECREACIÓN AL AIRE LIBRE**

**NAVEGACIÓN PUNTO A PUNTO**

**COMPATIBLE CON LOS MAPAS PERSONALIZADOS**

Geog S.A. - Geografía y Topografía  
R.U. 20084104012  
Instituto Geográfico  
Instituto Geográfico  
Instituto Geográfico

## 8.2. PRESTACION ACCESORIA A LA PRESTACION PRINCIPAL

No corresponde

## 8.3. REQUISITOS DEL PROVEEDOR

No corresponde

## 8.4. LUGAR Y PLAZO DE ENTREGA

**Lugar de entrega:** La entrega del equipo GPS será en el almacén central de la GERAGRI (Gerencia Regional de Agricultura Cusco) ubicado en la Av. Micaela Bastidas N° 310 - 314 distrito de Wanchaq, provincia y departamento del Cusco.

**Plazo de entrega:** El plazo de entrega será a partir del día siguiente de la suscripción del contrato y/o notificación de la orden de compra, en un máximo de 03 días calendario.

## 8.5. ENTREGABLES.

Un solo entregable.

## 8.6. TRAS OBLIGACIONES

No corresponde

## 8.7. ADELANTOS

No corresponde

## 8.8. MEDIDAS DE CONTROL DURANTE LA EJECUCION CONTRACTUAL

No corresponde

## 8.9. FORMA DE PAGO

El pago se realizara en monedas de soles y un solo pago después de haberse otorgado la conformidad de la entrega del bien.

## 8.10. FORMA DE REAJUSTE

No corresponde

## 8.11. PENALIDADES

En caso el proveedor no cumpla con la ejecución de las prestaciones objeto de la orden de compra dentro del plazo establecido, la entidad aplicara una penalidad por mora por cada día de atraso. La penalidad se aplicara automáticamente y se calculara de acuerdo a la siguiente formula.

$$\text{Penalidad diaria} = \frac{0.10 \times \text{monto}}{F \times \text{plazo en días}}$$

Donde F tiene los siguientes valores:

- Para los plazos menores o iguales a sesenta (60) días, para bienes, servicios en general y consultorias:  $F = 0.40$ .
- El monto máximo de la penalidad aplicable no puede exceder el monto máximo del diez por ciento (10 %) del monto total contratado. La entidad tiene derecho a exigir, además de las penalidades, el cumplimiento de la obligación.

## 8.12. OTRAS PENALIDADES.

No corresponde

GOBIERNO REGIONAL CUSCO  
GERENCIA REGIONAL DE AGRICULTURA  
PROTECCIÓN Y DEFENSA  
Ing. [Firma]  
JEFE DEL PROTECTORADO

GOBIERNO REGIONAL CUSCO  
GERENCIA REGIONAL DE AGRICULTURA  
Ing. [Firma]  
CIP 1166157  
INSPECTOR



## 9. ACUERDO CONFIDENCIAL

El proveedor se obliga a guardar reserva absoluta en el manejo de información y documentación a la que se tenga acceso relacionado con la prestación, quedando expresamente prohibido revelar dicha información a terceros. El proveedor deberá dar cumplimiento a todas las políticas y estándares definidos por la entidad, en materia de seguridad de la información, dicha obligación comprende la información que se entrega, como también la que se entrega durante la realización de las actividades y la información producida una vez que se haya concluido el servicio. Dicha información puede consistir en mapas, dibujos, fotografías, mosaicos, planos, informes, recomendaciones, cálculos, documentos y demás datos compilados o recibidos por el proveedor.

## 10. ANTICORRUPCION

El proveedor declara y garantiza no haber, directa o indirectamente, o tratándose de una persona jurídica a través de sus socios, integrantes de los órganos de administración, apoderados, representantes legales, jefes, asesores o personas vinculadas a las que se refiere el artículo 7 del reglamento de la ley de contrataciones del estado, ofrecido, negociado o efectuado, en cualquier pago, o en general, cualquier beneficio o incentivo ilegal. Asimismo, se obliga a conducirse en todo momento, durante la ejecución de la orden de compra, con honestidad, probidad, veracidad e integridad y de no cometer actos ilegales o de corrupción, directa e indirectamente o a través de sus socios, accionistas, participacionistas, integrantes de los órganos de administración, apoderados, representantes legales, jefes, asesores y personas vinculadas a las que se refiere el artículo 7 del reglamento de la Ley de Contrataciones del estado. Igualmente el proveedor, se compromete a i) comunicar a las autoridades competentes, de manera directa y oportuna, cualquier acto o conducta ilícita o corrupta de la que tuviera conocimiento; y ii) adoptar medidas técnicas, organizativas y/o del servidor público para evitar los referidos actos o prácticas.

## 11. CONFORMIDAD

La conformidad será consignada en la guía de remisión con visto bueno del inspector y residente del proyecto; de acuerdo al cumplimiento de las especificaciones técnicas; asimismo deberá presentar por mesa de partes o mesa de partes virtual de la entidad.

## 12. RESPONSABILIDADES POR VICIOS OCULTOS.

El proveedor es responsable por la calidad del bien ofrecido y por los vicios ocultos de la prestación ofrecida por un plazo de un año contado a partir de la conformidad otorgada.

La recepción conforme de la entidad no enerva su derecho a reclamar posteriormente por defectos o vicios ocultos.

Las disposiciones referidas a defectos o vicios ocultos son sometidas a conciliación y/o arbitraje. En dicho caso el plazo de caducidad se computa a partir de la conformidad otorgada por la entidad hasta treinta (30) días hábiles posteriores al vencimiento del plazo de responsabilidad del contratista previsto en el contrato.

GOBIERNO REGIONAL CUSCO  
GERENCIA REGIONAL DE AGRICULTURA  
PROYECTO APICOLA  
  
Ing. Erich Quiroga Nina  
CIP. 87196  
JEFE DE PROYECTO APICOLA  
FIRMA Y SELLO

GOBIERNO REGIONAL CUSCO  
GERENCIA REGIONAL DE AGRICULTURA  
  
Ing. Azules Huamán  
CIP. 166157  
INSPECTOR

## ANEXO N° 5

## DECLARACION JURADA DE AUTORIZACIÓN DEL CÓDIGO DE CUENTA INTERBANCARIA

Señores:

GERENCIA REGIONAL DE AGRICULTURA CUSCO.

Asunto: autorización para el pago con abonos en cuenta.

COTIZACIÓN N° 794

Presente -

Por medio de la presente, comunico a Usted que el número de Código de cuenta Interbancaria en moneda nacional (CCI) de (indicar persona natural o jurídica) .....  
a la que represento es:

N° CCI <sup>1</sup>	0	0	2	2	8	5	0	0	2	1	1	7	0	7	5	0	8	2	5	8
Banco:	BCP										RUC:		20564204014							
Titular de la Cuenta <sup>2</sup>	Geodesia Ingeniería y Precisión SAC.																			

A esto, se autoriza que el pago derivado de la presente contratación en caso se me otorgue la buena pro, sean abonados a nombre de mi representada en cuenta que corresponde al indicado CCI

Cusco, 11 de 09 Del año 2023

  
Geodesia Ingeniería y Precisión SAC.  
R.U.C. 20564204014  
Firma del Representador



Huella digital

<sup>1</sup> Código de cuenta interbancaria, consta de 20 dígitos y debe estar asociados a su número RUC.

<sup>2</sup> Deberá consignar la razón social (persona jurídica) o el nombre del titular (persona natural)



## ANEXO N°4

DECLARACIÓN JURADA  
(PARTICIPACIÓN EN CONTRATACIÓN DE BIENES Y SERVICIOS)

Señores:

GERENCIA REGIONAL DE AGRICULTURA CUSCO.

COTIZACIÓN N° 794

Presente.-

Yo, Reyna Conislla Coripa, identificado con D.N.I. N° 46155575, R.U.C. N° 20564204014, con domicilio Real en AU Los Inkas 900 OF 305, teléfono N° 993036500 correo electrónico ventas@germaysa.com, Representante Legal de AU Los Inkas 900 OF 305, declaro bajo juramento:

- No haber incurrido y me obligo a no incurrir en actos de corrupción, así como a respetar el principio de integridad.
- No tener impedimento para postular en el objeto de la contratación descrita en la cotización, ni para contratar con el Estado, conforme al artículo 11 de la Ley de Contrataciones del Estado.
- Que mi información (en caso que el postor sea persona natural) o la información de la persona jurídica que represento, registrada en el RNP se encuentra actualizada.
- Conocer las sanciones contenidas en la Ley de Contrataciones del Estado y su Reglamento, así como las disposiciones aplicables del TUO de la Ley N° 27444, Ley del Procedimiento Administrativo General.
- Participar en la presente contratación en forma independiente sin mediar consulta, comunicación, acuerdo, arreglo o convenio con ningún proveedor; y, conocer las disposiciones del Decreto Legislativo N° 1034, Decreto Legislativo que aprueba la Ley de Represión de Conductas Anticompetitivas.
- Conocer, aceptar y someterme a Especificaciones Técnicas o Términos de Referencia (según corresponda), condiciones y reglas de la contratación en mención.
- Ser responsable de la veracidad de los documentos e información que presento en la presente contratación.
- Comprometerme a mantener la oferta presentada durante la contratación y a perfeccionar el contrato.
- Autorizo expresamente se me notifique al correo electrónico asignado, los actos que puedan suscitarse durante la ejecución contractual.

Autorizo notificación de la orden de compra u orden de servicio al correo electrónico indicado y otros hechos suscitados durante la fase de ejecución contractual.

Cusco, 11 de 09 Del año 2023



  
Reyna Conislla C  
GERMAYSA S.A.C.  
Firma



Huella digital




Anexo N° 4

Declaración jurada del proveedor		
1	Fecha del documento	11/09/2023
2	Información del bien o servicio a contratar (para ser llenado por la Entidad contratante)	
2.1	Descripción del objeto de la contratación	ADQUISICIÓN DE EQUIPOS DE POSICIONAMIENTO GPS PARA EL PI: "MEJORAMIENTO Y AMPLIACION DEL SERVICIO DE ASISTENCIA TECNICA PARA EL DESARROLLO DE LAS CAPACIDADES PRODUCTIVAS Y COMPETITIVAS DE LOS APICULTORES EN 8 PROVINCIAS DEL DEPARTAMENTO DE CUSCO, META: 0035
2.2	Monto total según informe de indagación	49,500.00
2.3	Detallar documentación adjunta (proforma, pantalla de internet u otro documento que describa el bien o servicio a contratar)	Vigencia de Poder
3	Declaración jurada del proveedor	
	<p>Acepto y me comprometo a mantener vigente esta oferta y a perfeccionar el contrato, en caso resultara favorecido con la buena pro, así como a cumplir con las especificaciones técnicas o términos de referencia del bien o servicio a contratar.</p> <p>Asimismo, declaro no encontrarme impedido para postular en el procedimiento de selección ni contratar con el Estado, conforme al artículo 11 de la Ley N° 30225, Ley de Contrataciones del Estado, así como que conozco las sanciones contenidas en dicha Ley, su Reglamento y la Ley N° 27444, Ley del Procedimiento Administrativo General.</p>	
4	<div style="text-align: center;">     <b>Miguel Angel Terroba Sánchez</b>              REPRESENTANTE DE VENTAS           </div>	
Nombre, firma y sello del proveedor		



Anexo N° 3

Cotización y declaración jurada del proveedor			
1	Fecha del documento	11/09/2023	
2	Cotización		
2.1	Descripción del objeto de la contratación	ADQUISICIÓN DE EQUIPOS DE POSICIONAMIENTO GPS PARA EL PI: "MEJORAMIENTO Y AMPLIACION DEL SERVICIO DE ASISTENCIA TECNICA PARA EL DESARROLLO DE LAS CAPACIDADES PRODUCTIVAS Y COMPETITIVAS DE LOS APICULTORES EN 8 PROVINCIAS DEL DEPARTAMENTO DE CUSCO, META: 0035	
2.2	Cumplimiento de las especificaciones técnicas o términos de referencia, según corresponda	Si cumple	X
		No cumple	
2.3	Monto total cotizado	49,500.00	
2.4	Detallar documentación adjunta, de ser el caso	Vigencia de Poder	
3	Declaración jurada del proveedor		
	<p>Acepto y me comprometo a mantener vigente esta oferta y a perfeccionar el contrato, en caso resultara favorecido con la buena pro, así como a cumplir con las especificaciones técnicas o términos de referencia del bien o servicio a contratar.</p> <p>Asimismo, declaro no encontrarme impedido para postular en el procedimiento de selección ni contratar con el Estado, conforme al artículo 11 de la Ley N° 30225, Ley de Contrataciones del Estado, así como que conozco las sanciones contenidas en dicha Ley, su Reglamento y la Ley N° 27444, Ley del Procedimiento Administrativo General.</p>		
4	<div style="text-align: center;">  <p>Miguel Angel Perroba Sánchez REPRESENTANTE DE VENTAS</p> </div>		
Nombre, firma y sello del proveedor			

Anexo N° 2

Solicitud de cotización					
1	Número y fecha del documento	Número	1031		
		Fecha	11/09/2023		
2	Datos de la Entidad	Nombre de la Entidad	GERENCIA REGIONAL DE AGRICULTURA CUSCO		
		RUC	20228443264		
		Dirección	Av. Micaela Bastidas N° 310 -314 Wanchaq -Cusco -Perú		
		Teléfono(s)	939092686		
		Correo electrónico	ulogistica@geragricusco.gob.pe		
		Persona de contacto	Katherine Sencia Huaman		
3	Datos del proveedor	Nombre o razón social	Cosola Group SAC		
		RUC	20600722299		
		Dirección	Av. Petit Thouars N° 1439 Urb. Santa Beatriz		
		Teléfono(s)	084 241353		
		Correo electrónico	cusco@cosola.com		
		Representante o persona de contacto	Miguel Terroba Sanchez		
4	Objeto de la contratación	Objeto de la contratación	Bienes	X	Servicios
		Descripción del objeto de la contratación	ADQUISICIÓN DE EQUIPOS DE POSICIONAMIENTO GPS PARA EL PI: "MEJORAMIENTO Y AMPLIACION DEL SERVICIO DE ASISTENCIA TECNICA PARA EL DESARROLLO DE LAS CAPACIDADES PRODUCTIVAS Y COMPETITIVAS DE LOS APICULTORES EN 8 PROVINCIAS DEL DEPARTAMENTO DE CUSCO, META: 0035		
		Se adjunta	Especificaciones técnicas	X	Términos de referencia
5	Información complementaria				
	Se adjunta el formato de Cotización y Declaración Jurada (Anexo N° 3), para dar respuesta a este documento.				
6	 <p>Nombre, firma y sello del funcionario responsable del órgano encargado de las contrataciones</p>				

  
 Miguel Ángel Terroba Sánchez  
 REPRESENTANTE DE VENTAS



## SOLICITUD DE COTIZACIÓN

UNIDAD EJECUTORA : 100 GERENCIA REGIONAL DE AGRICULTURA CUSCO  
NRO. IDENTIFICACIÓN : 000794

Señores : **COSOLE GSAC** R.U.C. 20600722299  
Dirección : **Av. Pet. Thóuers N° 1439 Urb Santa Beatriz - Cercado de Lima**  
Teléfono : **01 3081396** Fax :  
Nro. Cons. : 1031 Fecha : 16/08/2023 Documento : PEDIDO 001249  
Concepto : REQUERIMIENTO DE GPS MAP PARA EL PIAPICOLA

CANTIDAD REQUERIDA	UNIDAD MEDIDA	DESCRIPCION	PRECIO UNITARIO	PRECIO TOTAL
15.00	UNIDAD	EQUIPO DE POSICIONAMIENTO - GPS <b>Germin Montane 700</b>  TÉRMINO DE REFERENCIA: EETT GPS SEGUN TDR	<b>3,300.00</b>	<b>49,500.00</b>
			<b>TOTAL</b>	<b>49,500.00</b>

Las cotizaciones deben estar dirigidas a GERENCIA REGIONAL DE AGRICULTURA CUSCO

### Condiciones de Compra

- Forma de Pago: **Deposito a cuenta CCI**
- Garantía: **1 año**
- La Cotización debe incluir el I.G.V. **si**
- Plazo de Entrega / Ejecución del Servicio : **5 días**
- Tipo de Moneda : **soles**
- Validez de la cotización : **15 días**
- Remitir junto con su cotización la Declaración Jurada y Pacto de Integridad, debidamente firmadas y selladas.
- Indicar su razón social, domicilio fiscal y número de RUC

Alientamente;

GOBIERNO REGIONAL CUSCO  
GERENCIA REGIONAL DE AGRICULTURA  
**Carlos Armando Mena Zavala**  
Responsable de la Unidad no Estructurada  
Logística y Servicios Auxiliares

Area de Logística  
GOBIERNO REGIONAL CUSCO  
GERENCIA REGIONAL DE AGRICULTURA  
UNIDAD NO ESTRUCTURADA DE LOGISTICA  
**C.R.C. Jovenal Chahuara Tunquipa**  
Responsable de la Unidad no Estructurada  
Logística y Servicios Auxiliares

**COSOLE GROUP S.A.C.**

**Miguel Ángel Terroba Sánchez**  
REPRESENTANTE DE VENTAS

**11-09-23**



## REGISTRO DE PERSONAS JURÍDICAS LIBRO DE SOCIEDADES ANONIMAS

### CERTIFICADO DE VIGENCIA

El servidor que suscribe, **CERTIFICA:**

Que, en la partida electrónica N° 13494415 del Registro de Personas Jurídicas de la Oficina Registral de LIMA, consta registrado y vigente el **nombramiento** a favor de ANDIA GIRAO, LUIS ALBERTO, identificado con DNI. N° 43222156, cuyos datos se precisan a continuación:

**DENOMINACIÓN O RAZÓN SOCIAL:** COSOLA GROUP SOCIEDAD ANONIMA CERRADA

**LIBRO:** SOCIEDADES ANONIMAS

**ASIENTO:** A00001

**CARGO:** GERENTE GENERAL

#### **FACULTADES:**

(...)

**RÉGIMEN DE LA GERENCIA:** ART. 9°.- LA JUNTA GENERAL DE ACCIONISTAS PUEDE DESIGNAR UNO O MÁS GERENTES Y/O APODERADOS. SUS FACULTADES, REMOCIÓN Y RESPONSABILIDAD SE SUJETAN A LO DISPUESTO POR LOS ARTS. 185 AL 197 DE LA LEY.

EL GERENTE GENERAL ESTÁ FACULTADO PARA LA EJECUCIÓN DE TODO ACTO Y/O CONTRATO CORRESPONDIENTE AL OBJETO DE LA SOCIEDAD PUDIENDO ASIMISMO REALIZAR **A SOLA FIRMA** LOS SIGUIENTES ACTOS:

A) DIRIGIR LAS OPERACIONES COMERCIALES Y ADMINISTRATIVAS DE LA EMPRESA.

B) REPRESENTAR A LA SOCIEDAD ANTE TODA CLASE DE AUTORIDADES. EN LO JUDICIAL GOZARÁ DE LAS FACULTADES SEÑALADAS EN LOS ARTS. 74, 75, 77 Y 436 DEL CÓDIGO PROCESAL CIVIL, ASÍ COMO LA FACULTAD DE REPRESENTACIÓN PREVISTAS EN EL ART. 10° DE LA LEY N° 26636 Y DEMÁS NORMAS CONEXAS Y COMPLEMENTARIAS; TENIENDO EN TODOS LOS CASOS FACULTAD DE DELEGACIÓN O SUSTITUCIÓN.

C) REEMPLAZAR Y SEPARAR AL PERSONAL Y CONTRATAR A LOS TRABAJADORES QUE SEAN NECESARIOS PARA LA MARCHA DE LA SOCIEDAD.

D) USAR EL SELLO DE LA SOCIEDAD, EXPEDIR CORRESPONDENCIA, TELEGRÁFICA Y EPISTOLAR, CUIDAR QUE LA CONTABILIDAD ESTE AL DÍA; INSPECCIONAR LOS LIBROS, DOCUMENTOS Y OPERACIONES; Y DICTAR LAS DISPOSICIONES INDISPENSABLES PARA EL NORMAL FUNCIONAMIENTO DE LA SOCIEDAD.

E) DAR CUENTA A LA JUNTA DE ACCIONISTAS SOBRE LA MARCHA Y ESTADO DE LOS NEGOCIOS, ASÍ COMO DE LA RECAUDACIÓN, INVERSIÓN Y EXISTENCIA DE FONDOS Y DE CUALQUIER ASUNTO QUE LE SOLICITE LA JUNTA.

F) PREPARAR EN TIEMPO OPORTUNO EL BALANCE GENERAL DE CADA EJERCICIO Y TODOS LOS DATOS NECESARIOS PARA LA REDACCIÓN DE LA MEMORIA ANUAL QUE DEBE SER PRESENTADA A LA JUNTA DE ACCIONISTAS.

G) ORDENAR COBROS Y PAGOS.

H) ABRIR TRANSFERIR, CERRAR Y ENCARGARSE DEL MOVIMIENTO DE TODO TIPO DE CUENTA BANCARIA, SEAN CUENTAS CORRIENTES, DE AHORROS O DEPÓSITOS A PLAZO FIJO, EN MONEDA NACIONAL O EXTRANJERA, OTORGAR CONTRATAR CARTAS FIANZAS SIMPLES O SOLIDARIAS, AVALAR,

LOS CERTIFICADOS QUE EXTIENDEN LAS OFICINAS REGISTRALES ACREDITAN LA EXISTENCIA O INEXISTENCIA DE INSCRIPCIONES O ANOTACIONES EN EL REGISTRO AL TIEMPO DE SU EXPEDICIÓN (ART. 140° DEL T.U.O. DEL REGLAMENTO GENERAL DE LOS REGISTROS PÚBLICOS APROBADO POR RESOLUCIÓN N° 126-2012-SUNARP-SN)

LA AUTENTICIDAD DEL PRESENTE DOCUMENTO PODRÁ VERIFICARSE EN LA PÁGINA WEB [HTTPS://ENLINEA.SUNARP.GOB.PE/SUNARPWEB/PAGES/PUBLICIDADCERTIFICADA/VERIFICARCERTIFICADOLATERAL.FACES](https://enlinea.sunarp.gob.pe/sunarpweb/pages/publicidadcertificada/verificarcertificadolateral.faces) EN EL PLAZO DE 90 DÍAS CALENDARIO CONTADOS DESDE SU EMISIÓN.

REGLAMENTO DEL SERVICIO DE PUBLICIDAD REGISTRAL: ARTÍCULO 81 - DELIMITACIÓN DE LA RESPONSABILIDAD. EL SERVIDOR RESPONSABLE QUE EXPIDE LA PUBLICIDAD FORMAL NO ASUME RESPONSABILIDAD POR LOS DEFECTOS O LAS INEXACTITUDES DE LOS ASIENTOS REGISTRALES, ÍNDICES AUTOMATIZADOS, Y TÍTULOS PENDIENTES QUE NO CONSTEN EN EL SISTEMA INFORMÁTICO.





SOLICITAR TODA CLASE DE PRÉSTAMOS CON GARANTÍA HIPOTECARIA, PRENDARIA O DE CUALQUIER FORMA; COMPRAR Y VENDER TODA CLASE DE VALORES, DEPOSITARLOS Y RETIRARLOS. CONTRATAR CAJAS DE SEGURIDAD, OPERARLAS Y CANCELARLAS; SOLICITAR Y CONTRATAR FIANZAS Y PÓLIZAS.

I) ADQUIRIR Y TRANSFERIR BAJO CUALQUIER TÍTULO; COMPRAR, VENDER, ARRENDAR, DONAR, ADJUDICAR, HIPOTECAR, PRENDAR Y GRAVAR LOS BIENES DE LA SOCIEDAD SEAN MUEBLES O INMUEBLES, LEVANTAR LOS GRAVÁMENES OTORGADOS A FAVOR DE LA SOCIEDAD, SUSCRIBIENDO LOS RESPECTIVOS DOCUMENTOS, YA SEAN PRIVADOS O PÚBLICOS. EN GENERAL PODRÁ CELEBRAR TODA CLASE DE CONTRATOS NOMINADOS E INNOMINADOS VINCULADOS CON EL OBJETO SOCIAL, ASÍ COMO TODO TIPO DE CONTRATOS CON ENTIDADES PÚBLICAS O DEL ESTADO Y ENTIDADES PRIVADAS.

J) ORDENAR CARGOS, ABONOS Y TRANSFERENCIAS EN CUENTAS CORRIENTES.

K) PRESENTARSE A LICITACIONES Y CONTRATOS DE OBRAS PÚBLICAS.

EL GERENTE GENERAL PODRÁ REALIZAR TODOS LOS ACTOS NECESARIOS PARA LA ADMINISTRACIÓN DE LA SOCIEDAD, SALVO LAS FACULTADES RESERVADAS A LA JUNTA GENERAL.

L) GIRAR, COBRAR, RENOVAR, ENDOSAR, DESCONTAR Y PROTESTAR, ACEPTAR Y REACEPTAR CHEQUES, LETRAS DE CAMBIO, VALES, PAGARÉS, GIROS, CERTIFICADOS, CONOCIMIENTOS DE EMBARQUE, WARRANTS, PÓLIZAS Y CUALQUIER CLASE DE TÍTULOS VALORES, DOCUMENTOS MERCANTILES Y CIVILES; OTORGAR RECIBOS Y CANCELACIONES, SOBREGIRARSE EN CUENTA CORRIENTE CON GARANTÍA O SIN ELLA.

ART. 10º.- EL GERENTE GENERAL EJERCERÁ LAS FUNCIONES Y ATRIBUCIONES POR TIEMPO INDEFINIDO.

DISPOSICIONES TRANSITORIAS

PRIMERO: QUEDA DESIGNADO **GERENTE GENERAL: LUIS ALBERTO ANDIA GIRAO** IDENTIFICADO CON D.N.I Nº 43222156, QUIEN GOZARÁ DE LAS FACULTADES PREVISTAS EN EL ARTÍCULO NOVENO.-\*\*\*

#### DOCUMENTO QUE DIO MÉRITO A LA INSCRIPCIÓN:

POR ESCRITURA PÚBLICA DEL 21/09/2015 OTORGADA ANTE NOTARIO DE LIMA LOAYZA BELLIDO, CESAR FERNANDO

#### II. ANOTACIONES EN EL REGISTRO PERSONAL O EN EL RUBRO OTROS:

NINGUNO.

#### III. TÍTULOS PENDIENTES:

NINGUNO.

#### IV. DATOS ADICIONALES DE RELEVANCIA PARA CONOCIMIENTO DE TERCEROS:

REGLAMENTO DEL SERVICIO DE PUBLICIDAD REGISTRAL : ARTÍCULO 81 - DELIMITACIÓN DE LA RESPONSABILIDAD. EL SERVIDOR RESPONSABLE QUE EXPIDE LA PUBLICIDAD FORMAL NO ASUME RESPONSABILIDAD POR LOS DEFECTOS O LAS INEXACTITUDES DE LOS ASIENTOS REGISTRALES, ÍNDICES AUTOMATIZADOS, Y TÍTULOS PENDIENTES QUE NO CONSTEN EN EL SISTEMA INFORMÁTICO.

#### V. PÁGINAS QUE ACOMPAÑAN AL CERTIFICADO:

NINGUNO.

Nº de Fojas del Certificado: 3

Derechos Pagados: 2023-99999-1021164 S/ 30.00

Tasa Registral del Servicio S/ 30.00

LOS CERTIFICADOS QUE EXTIENDEN LAS OFICINAS REGISTRALES ACREDITAN LA EXISTENCIA O INEXISTENCIA DE INSCRIPCIONES O ANOTACIONES EN EL REGISTRO AL TIEMPO DE SU EXPEDICIÓN (ART. 140º DEL T.U.O. DEL REGLAMENTO GENERAL DE LOS REGISTROS PÚBLICOS APROBADO POR RESOLUCIÓN Nº 126-2012-SUNARP-SN)

LA AUTENTICIDAD DEL PRESENTE DOCUMENTO PODRÁ VERIFICARSE EN LA PÁGINA WEB <https://enlinea.sunarp.gob.pe/sunarpweb/pages/publicidad/certificado/verificar/certificadoLITERAL.faces> EN EL PLAZO DE 90 DÍAS CALENDARIO CONTADOS DESDE SU EMISIÓN.

REGLAMENTO DEL SERVICIO DE PUBLICIDAD REGISTRAL : ARTÍCULO 81 - DELIMITACIÓN DE LA RESPONSABILIDAD. EL SERVIDOR RESPONSABLE QUE EXPIDE LA PUBLICIDAD FORMAL NO ASUME RESPONSABILIDAD POR LOS DEFECTOS O LAS INEXACTITUDES DE LOS ASIENTOS REGISTRALES, ÍNDICES AUTOMATIZADOS, Y TÍTULOS PENDIENTES QUE NO CONSTEN EN EL SISTEMA INFORMÁTICO.



ZONA REGISTRAL N° IX - SEDE LIMA  
Oficina Registral de LIMA



Código de Verificación:  
85750758  
Solicitud N° 2023 - 3131358  
23/05/2023 10:50:58

Verificado y expedido por MAGALLANES MUNAYCO, MARIA PAZ, Abogado Certificador de la Oficina Registral de Lima, a las 23:14:53 horas del 25 de Mayo del 2023.

MARIA PAZ SILVANA MAGALLANES MUNAYCO  
Abogado Certificador  
Zona Registral N° IX - Sede Lima

LOS CERTIFICADOS QUE EXTIENDEN LAS OFICINAS REGISTRALES ACREDITAN LA EXISTENCIA O INEXISTENCIA DE INSCRIPCIONES O ANOTACIONES EN EL REGISTRO AL TIEMPO DE SU EXPEDICION (ART. 140° DEL T.U.O DEL REGLAMENTO GENERAL DE LOS REGISTROS PUBLICOS APROBADO POR RESOLUCION N° 128-2012-SUNARP-SN)

LA AUTENTICIDAD DEL PRESENTE DOCUMENTO PODRÁ VERIFICARSE EN LA PÁGINA WEB [HTTPS://ENLINEA.SUNARP.GOB.PE/SUNARP/WEB/PAGES/PUBLICIDADCERTIFICADA/VERIFICARCERTIFICADOLITERALFACES](https://enlinea.sunarp.gob.pe/sunarp/web/pages/publicidadcertificada/verificarCertificadoLiteralFACES) EN EL PLAZO DE 90 DÍAS CALENDARIO CONTADOS DESDE SU EMISIÓN

REGLAMENTO DEL SERVICIO DE PUBLICIDAD REGISTRAL : ARTÍCULO 81 - DELIMITACIÓN DE LA RESPONSABILIDAD. EL SERVIDOR RESPONSABLE QUE EXPIDE LA PUBLICIDAD FORMAL NO ASUME RESPONSABILIDAD POR LOS DEFECTOS O LAS INEXACTITUDES DE LOS ASIENTOS REGISTRALES, ÍNDICES AUTOMATIZADOS, Y TÍTULOS PENDIENTES QUE NO CONSTEN EN EL SISTEMA INFORMÁTICO.





RUC N° 20600722299

**REGISTRO NACIONAL DE PROVEEDORES****CONSTANCIA DE INSCRIPCIÓN  
PARA SER PARTICIPANTE, POSTOR Y CONTRATISTA****COSOLA GROUP SOCIEDAD ANONIMA CERRADA - COSOLA GROUP  
S.A.C.**

Domiciliado en: AV. DU PETIT THOUARS NRO. 1439 URB. SANTA BEATRIZ (2 PISO) LIMA LIMA  
LIMA (Según información declarada en la SUNAT)

**Se encuentra con inscripción vigente en los siguientes registros:**

**PROVEEDOR DE BIENES**

Vigencia : Desde 24/09/2021

**PROVEEDOR DE SERVICIOS**

Vigencia : Desde 24/09/2021

**FECHA IMPRESIÓN: 11/09/2023****Nota:**

Para mayor información la Entidad deberá verificar el estado actual de la vigencia de inscripción del proveedor en la página web del RNP: [www.rnp.gob.pe](http://www.rnp.gob.pe) - opción Verifique su Inscripción.

[Retornar](#)[Imprimir](#)

## Reporte de Ficha RUC

Lima, 14/08/2023

COSOLA GROUP SOCIEDAD ANONIMA CERRADA - COSOLA GROUP S.A.C.  
20600722299

### Información General del Contribuyente

Código y descripción de Tipo de Contribuyente	39 SOCIEDAD ANONIMA CERRADA
Fecha de Inscripción	07/10/2015
Fecha de Inicio de Actividades	12/10/2015
Estado del Contribuyente	ACTIVO
Dependencia SUNAT	0021 - INTENDENCIA LIMA
Condición del Domicilio Fiscal	HABIDO
Emisor electrónico desde	25/09/2018
Comprobantes electrónicos	BOLETA (desde 25/09/2018), FACTURA (desde 25/09/2018), (desde 01/10/2018)

### Datos del Contribuyente

Nombre Comercial	-
Tipo de Representación	-
Actividad Económica Principal	4663 - VENTA AL POR MAYOR DE MATERIALES DE CONSTRUCCIÓN, ARTÍCULOS DE FERRETERÍA Y EQUIPO Y MATERIALES DE FONTANERÍA Y CALEFACCIÓN
Actividad Económica Secundaria 1	7110 - ACTIVIDADES DE ARQUITECTURA E INGENIERÍA Y ACTIVIDADES CONEXAS DE CONSULTORÍA TÉCNICA
Actividad Económica Secundaria 2	4659 - VENTA AL POR MAYOR DE OTROS TIPOS DE MAQUINARIA Y EQUIPO
Sistema Emisión Comprobantes de Pago	MANUAL/COMPUTARIZADO
Sistema de Contabilidad	MANUAL/COMPUTARIZADO
Código de Profesión / Oficio	-
Actividad de Comercio Exterior	IMPORTADOR/EXPORTADOR
Número Fax	-
Teléfono Fijo 1	1 - 2650096
Teléfono Fijo 2	-
Teléfono Móvil 1	1 - 995950260
Teléfono Móvil 2	-
Correo Electrónico 1	cosola@cosola.com
Correo Electrónico 2	-

### Domicilio Fiscal

Actividad Económica Principal	4663 - VENTA AL POR MAYOR DE MATERIALES DE CONSTRUCCIÓN, ARTÍCULOS DE FERRETERÍA Y EQUIPO Y MATERIALES DE FONTANERÍA Y CALEFACCIÓN
Departamento	LIMA
Provincia	LIMA
Distrito	LIMA
Tipo y Nombre Zona	URB. SANTA BEATRIZ



Tipo y Nombre Vía	AV. DU PETIT THOUARS
Nro	1439
Km	-
Mz	-
Lote	-
Dpto	-
Interior	-
Otras Referencias	2 PISO
Condición del inmueble declarado como Domicilio Fiscal	CESION EN USO.

**Datos de la Persona Natural / Datos de la Empresa**

Fecha Inscripción RR.PP	25/09/2015
Número de Partida Registral	13494415
Tomo/Ficha	-
Folio	-
Asiento	-
Origen de la Entidad	NACIONAL
País de Origen	-

**Registro de Tributos Afectos**

Tributo	Afecto desde	Marca de Exoneración	Exoneración	
			Desde	Hasta
IGV - OPER. INT. - CTA. PROPIA	12/10/2015	-	-	-
RENTA-3RA. CATEGOR.-CTA.PROPIA	12/10/2015	-	-	-
IMP.TEMPORAL A LOS ACTIV.NETOS	01/03/2017	-	-	-
RENTA 4TA. CATEG. RETENCIONES	01/11/2015	-	-	-
RENTA 5TA. CATEG. RETENCIONES	04/01/2016	-	-	-
ESSALUD SEG REGULAR TRABAJADOR	04/01/2016	-	-	-
SNP - LEY 19990	04/01/2016	-	-	-

**Representantes Legales**

Tipo y Número de Documento	Apellidos y Nombres	Cargo	Fecha de Nacimiento	Fecha Desde	Nro. Orden de Representación
DOC. NACIONAL DE IDENTIDAD 43222156	ANDIA GIRAO LUIS ALBERTO	GERENTE GENERAL	17/08/1985	25/09/2015	-
	Dirección	Ubigeo	Teléfono	Correo	
	URB. EL PALOMAR CAL. LOS MILANOS 164	LIMA LIMA SAN ISIDRO	15 -	-	

Otras Personas Vinculadas						
Tipo y Nro.Doc.	Apellidos y Nombres	Vínculo	Fecha de Nacimiento	Fecha Desde	Origen	Porcentaje
DOC. NACIONAL DE IDENTIDAD - 47352797	ANDIA GIRAO BLADIMIR MIJAE	SOCIO	07/03/1992	25/09/2015	-	16.6600000000
	Dirección	Ubigeo	Teléfono		Correo	
		---	--		-	
	País de Residencia	País de Constitución				
	-	-				

Tipo y Nro.Doc.	Apellidos y Nombres	Vinculo	Fecha de Nacimiento	Fecha Desde	Origen	Porcentaje
DOC. NACIONAL DE IDENTIDAD - 43222156	ANDIA GIRAO LUIS ALBERTO	SOCIO	17/08/1985	25/09/2015	-	16.660000000
	Dirección		Ubigeo	Teléfono	Correo	
	URB. EL PALOMAR CAL. LOS MILANOS 164	LIMA LIMA SAN ISIDRO	15 -	-		
	País de Residencia		País de Constitución			
	-		-			

Tipo y Nro.Doc.	Apellidos y Nombres	Vínculo	Fecha de Nacimiento	Fecha Desde	Origen	Porcentaje
DOC. NACIONAL DE IDENTIDAD - 45857579	ANDIA GIRAO PEDRO	SOCIO	01/07/1986	25/09/2015	-	16.660000000
	Dirección	Ubigeo	Teléfono	Correo		
		---	--	-		
	País de Residencia	País de Constitución				
	-	-				

Tipo y Nro.Doc.	Apellidos y Nombres	Vínculo	Fecha de Nacimiento	Fecha Desde	Origen	Porcentaje
DOC. NACIONAL DE IDENTIDAD - 42371077	ANDIA GIRAO SONIA FELICITA	SOCIO	24/05/1984	25/09/2015	-	33.320000000
	Dirección	Ubigeo	Teléfono	Correo		
		---	--	-		
	País de Residencia	País de Constitución				
	-	-				



Tipo y Nro.Doc.	Apellidos y Nombres	Vínculo	Fecha de Nacimiento	Fecha Desde	Origen	Porcentaje
DOC. NACIONAL DE IDENTIDAD - 08863354	ANDIA MELGAR LUIS ALBERTO	SOCIO	20/02/1956	25/09/2015	JUS - PER	16.660000000
	Dirección	Ubigeo	Teléfono	Correo		
		---	--	-		
	País de Residencia	País de Constitución				
	-	-				

Establecimientos Anexos							
Código	Tipo	Denominación	Ubigeo	Domicilio	Otras Referencias	Condición Legal	Licencia
0001	L. COMERCIAL	-	LIMA LIMA SAN MARTIN DE PORRES	URB. INGENIERIA AV. TUPAC AMARU 209 Int Pl.2	-	ALQUILADO	-

**Importante:**


Recuerde que es obligatorio consultar periódicamente su Buzón Electrónico SOL, para conocer de forma oportuna las notificaciones e información de interés que faciliten el cumplimiento de sus obligaciones tributarias y aduaneras.

Dependencia SUNAT: INTENDENCIA LIMA

Fecha: 14/08/2023

Hora: 10:03

Página 4 de 4



Jefe del área de Servicios  
SUNAT

Sr. Contribuyente, al solicitar el presente Reporte Electrónico, debe tener en cuenta lo siguiente:

- La información mostrada corresponde a lo registrado por usted a través de SUNAT Operaciones en Línea.
- El máximo de reportes a ser generados por día es TRES (03). A partir del 4to reporte, se toma el último reporte generado. La generación del reporte en el día siempre muestra los datos registrados hasta el día anterior.
- Es importante que, para efectos de mantenerlo informado sobre sus obligaciones y facilidades, actualice sus datos en el RUC, como correo electrónico, teléfono fijo y teléfono celular.
- Puede validar y visualizar el reporte electrónico generado a través del código QR ubicado en la parte inferior derecha del presente documento o colocando la siguiente dirección en la barra del navegador:

<https://www.sunat.gob.pe/cl-ti-itreporteec-visor/reporteeec/reportecertificado/descarga?doc=Hj8fE0Z9jLYMxtj2%2BLox4rIAChZLeIct37xME%2BqHQ3duMvcssegTCMyIrbxUBdrUKG43MM7WygSu59qFxlH56myBMi54%2BuWiPo4lSk8DM%3D>





### ESPECIFICACIONES TECNICAS PARA LA ADQUISICION DE GPS

1. **DEPENDENCIA QUE REQUIERE EL BIEN**  
Proyecto: "MEJORAMIENTO Y AMPLIACIÓN DE LOS SERVICIOS DE ASISTENCIA TÉCNICA PARA EL DESARROLLO DE LAS CAPACIDADES PRODUCTIVAS Y COMPETITIVAS DE LOS APICULTORES EN 8 PROVINCIAS DEL DEPARTAMENTO DE CUSCO". A través de la Gerencia Regional de Agricultura del Cusco.
2. **META PRESUPUESTARIA**  
035
3. **ACTIVIDAD OPERATIVA**  
ASISTENCIA TECNICA Y EMPADRONAMIENTO DE PRODUCTORES APICOLAS
4. **OBJETO DE LA CONTRATACION.**  
Adquisición de GPS, para el P.I APICOLA.
5. **FINALIDAD PÚBLICA.**  
Lograr que los criadores de abeja tengan localizados y registrados con coordenadas UTM sus apiarios y tengan un adecuado acceso a los servicios de desarrollo de capacidades técnicas productivas en el ámbito de intervención del proyecto, con asistencia técnica.
6. **VINCULACION CON EL PLAN OPERATIVO INSTITUCIONAL:**  
MEJORAMIENTO Y AMPLIACIÓN DE LOS SERVICIOS DE ASISTENCIA TÉCNICA PARA EL DESARROLLO DE LAS CAPACIDADES PRODUCTIVAS Y COMPETITIVAS DE LOS APICULTORES EN 8 PROVINCIAS DEL DEPARTAMENTO DE CUSCO". COMPONENTE 1: DESARROLLO DE CAPACIDADES EN ASISTENCIA TECNICA Y CAPACITACION PRODUCTIVA.  
Fuente de Financiamiento - 18 Canon y Sobrecanon  
Clasificador - 2.6.7.1.6.2  
Meta - 035 - 2023
7. **OBJETIVOS DE LA CONTRATACIÓN.**  
**Objetivo General:**  
• Adquirir GPS para cumplir con el cabal cumplimiento de la norma técnica peruana G 050 a fin de cumplir con las metas programadas según el expediente técnico.  
**Objetivo Específico:**  
• Identificación y eliminación de riesgos laborales en el área de trabajo  
• Georeferenciar mapas con coordenadas utm  
• Elaboracion de mapa de riesgos  
• Elaboracion de mapa de peligros  
• Elaboracion de mapa topografico
8. **CARACTERISTICAS DEL BIEN A CONTRATAR**  
Los bienes a contratar deberán cumplir con las características de la ficha técnica aprobadas por el OSCE

GOBIERNO REGIONAL CUSCO  
GERENCIA REGIONAL DE AGRICULTURA  
PROYECTO APICOLA  
Ing. Erich Quiroga Nina  
CIP. 87156  
JEFE DE PROYECTO APICOLA

GOBIERNO REGIONAL CUSCO  
GERENCIA REGIONAL DE AGRICULTURA  
Ing. Aldes Huamán Aparicio  
CIP. 166157  
INSPECTOR



Señores:



DESCRIPCION	CANT.	PRECIO UNITARIO	PRECIO TOTAL
GPS GARMIN MONTANA 700	1	\$ 760.00	\$ 760.00

#### GENERAL

DIMENSIONES DE LA UNIDAD 3,4 "x 7,2" x 1,3 "(8,76 x 18,30 x 3,27 cm)

#### PANTALLA TACTIL

TAMAÑO DE LA PANTALLA 2,55 "de ancho x 4,25" de alto (6,48 x 10,80 cm); 5 "en diagonal (12,70 cm)

RESOLUCIÓN DE PANTALLA 480 x 800 píxeles

TIPO DE PANTALLA WVGA transflectiva, orientación dual

PESO 14.0 oz (397 g) con paquete de batería de iones de litio incluido  
TIPO DE BATERIA iones de litio recargables (incluidas) o 3 pilas AA (no incluidas); litio recomendado

DURACION DE LA BATERIA Modo GPS: hasta 18 horas Modo Expedición: hasta 330 horas

RESISTENCIA AL AGUA IPX7

RECEPTOR DE ALTA SENSIBILIDAD

INTERFAZ Compatible con micro USB de alta velocidad y NMEA 0183  
MEMORIA / HISTORIA 16 GB (el espacio del usuario varía según el mapeo incluido)  
MIL-STD-810 sí (térmico, choque, agua, vibración)

#### MAPAS Y MEMORIA

MAPAS PREINSTALADOS sí (TopoActive Sudamérica)

POSIBILIDAD DE AGREGAR MAPAS

MAPA BASE

CREACIÓN AUTOMÁTICA DE RUTAS Sí (con mapeo opcional para carreteras detalladas)

MAP SEGMENTS 15000

BIRDSEYE sí (directo al dispositivo)



Miguel Angel Tenorio Sanchez  
REPRESENTANTE DE VENTAS

**INCLUDES SEARCHABLE POINTS OF INTERESTS**

**DISPLAYS NATIONAL, STATE AND LOCAL PARKS, FORESTS, AND WILDERNESS AREAS**  
**ALMACENAMIENTO**

sí (tarjeta microSD™ de 32 GB como máximo)

10000

250

250, 250 puntos por ruta; 50 puntos de enrutamiento automático

**WAYPOINTS**

**TRACKS**

**RUTAS**

**REGISTRO DE RINEX**

**REGISTRO DE TRAYECTO**

20000 puntos, 250 pistas gpx guardadas, 300 actividades de ajuste guardadas

**SENSORES**

**GPS**

**GLONASS**

**GALILEO**

**ALTÍMETRO BAROMÉTRICO**

**BRÚJULA**

Sí (3 ejes con compensación de inclinación)

**FUNCIONES INTELIGENTES DIARIAS**

**CONNECT IQ**

**NOTIFICACIONES INTELIGENTES**

**CLIMA**

Sí (en el dispositivo handheld)

si (clima activo)

**CONTROL REMOTO VIRB®**

**SE EMPAREJA CON GARMIN CONNECT™**

**MOBILE**

**FUNCIONES DE OCIO AL AIRE LIBRE**

**NAVEGACIÓN PUNTO A PUNTO**

**COMPATIBLE CON BASECAMP™**

**CÁLCULO DE ÁREAS**

**CALENDARIO DE CAZA Y PESCA**

**GEOCACHING FRIENDLY**

**COMPATIBLE CON LOS MAPAS**

**PERSONALIZADOS**

**VISOR DE IMÁGENES**

**INFORMACION DE SOL Y LUNA**

**UBICACIÓN XERO**

**LINTERNA BALIZA LED**

**WIDGET REMOTO DE INREACH**

sí (Geocache Live)

sí (500 mosaicos de mapas personalizados)

**APLICACIONES AL AIRE LIBRE**

**COMPATIBLE CON EL SITIO WEB DE GARMIN EXPLORE**

**FUNCIONES DE RECREACIÓN AL AIRE LIBRE**

**NAVEGACIÓN PUNTO A PUNTO**

**COMPATIBLE CON BASECAMP™**

**COSOLA GROUP S.L.**

Miguel Ángel Terroba Sánchez  
REPRESENTANTE DE VENTAS



## 8.2. PRESTACION ACCESORIA A LA PRESTACION PRINCIPAL

No corresponde

## 8.3. REQUISITOS DEL PROVEEDOR

No corresponde

## 8.4. LUGAR Y PLAZO DE ENTREGA

**Lugar de entrega:** La entrega del equipo GPS será en el almacén central de la GERAGRI (Gerencia Regional de Agricultura Cusco) ubicado en la Av. Micaela Bastidas N° 310 - 314 distrito de Wánchaq, provincia y departamento del Cusco.

**Plazo de entrega:** El plazo de entrega será a partir del día siguiente de la suscripción del contrato y/o notificación de la orden de compra, en un máximo de 03 días calendario.

## 8.5. ENTREGABLES.

Un solo entregable

## 8.6. TRAS OBLIGACIONES

No corresponde

## 8.7. ADELANTOS

No corresponde

## 8.8. MEDIDAS DE CONTROL DURANTE LA EJECUCION CONTRACTUAL

No corresponde

## 8.9. FORMA DE PAGO

El pago se realizara en monedas de soles y un solo pago después de haberse otorgado la conformidad de la entrega del bien.

## 8.10. FORMA DE REAJUSTE

No corresponde

## 8.11. PENALIDADES

En caso el proveedor no cumpla con la ejecución de las prestaciones objeto de la orden de compra dentro del plazo establecido, la entidad aplicara una penalidad por mora por cada día de atraso. La penalidad se aplicara automáticamente y se calculara de acuerdo a la siguiente formula.

$$\text{Penalidad diaria} = \frac{0.10 \times \text{monto}}{F \times \text{plazo en días}}$$

Donde F tiene los siguientes valores:

- Para los plazos menores o iguales a sesenta (60) días, para bienes, servicios en general y consultorías:  $F = 0.40$ .
- El monto máximo de la penalidad aplicable no puede exceder el monto máximo del diez por ciento (10 %) del monto total contratado. La entidad tiene derecho a exigir, además de las penalidades, el cumplimiento de la obligación.

## 8.12. OTRAS PENALIDADES.

No corresponde

GOBIERNO REGIONAL CUSCO  
GERENCIA REGIONAL DE AGRICULTURA  
PROTECCIÓN DEL CONSUMIDOR  
Ing. [Firma]  
JEFE DEL PROTECTOR AGRICOLA

GOBIERNO REGIONAL CUSCO  
GERENCIA REGIONAL DE AGRICULTURA  
Ing. Aldes Hyamán Apaza  
CIP 168157  
INSPECTOR



## 9. ACUERDO CONFIDENCIAL

El proveedor se obliga a guardar reserva absoluta en el manejo de información y documentación a la que se tenga acceso relacionado con la prestación, quedando expresamente prohibido revelar dicha información a terceros. El proveedor deberá dar cumplimiento a todas las políticas y estándares definidos por la entidad, en materia de seguridad de la información, dicha obligación comprende la información que se entrega, como también la que se entrega durante la realización de las actividades y la información producida una vez que se haya concluido el servicio. Dicha información puede consistir en mapas, dibujos, fotografías, mosaicos, planos, informes, recomendaciones, cálculos, documentos y demás datos compilados o recibidos por el proveedor.

## 10. ANTICORRUPCION

El proveedor declara y garantiza no haber, directa o indirectamente, o tratándose de una persona jurídica a través de sus socios, integrantes de los órganos de administración, apoderados, representantes legales, jefes, asesores o personas vinculadas a las que se refiere el artículo 7 del reglamento de la ley de contrataciones del estado, ofrecido, negociado o efectuado, en cualquier pago, o en general, cualquier beneficio o incentivo ilegal. Asimismo, se obliga a conducirse en todo momento, durante la ejecución de la orden de compra, con honestidad, probidad, veracidad e integridad y de no cometer actos ilegales o de corrupción, directa e indirectamente o a través de sus socios, accionistas, participacionistas, integrantes de los órganos de administración, apoderados, representantes legales, jefes, asesores y personas vinculadas a las que se refiere el artículo 7 del reglamento de la Ley de Contrataciones del estado. Igualmente el proveedor, se compromete a i) comunicar a las autoridades competentes, de manera directa y oportuna, cualquier acto o conducta ilícita o corrupta de la que tuviera conocimiento; y ii) adoptar medidas técnicas, organizativas y/o del servidor público para evitar los referidos actos o prácticas.

## 11. CONFORMIDAD

La conformidad será consignada en la guía de remisión con visto bueno del inspector y residente del proyecto; de acuerdo al cumplimiento de las especificaciones técnicas; asimismo deberá presentar por mesa de partes o mesa de partes virtual de la entidad.

## 12. RESPONSABILIDADES POR VICIOS OCULTOS.

El proveedor es responsable por la calidad del bien ofrecido y por los vicios ocultos de la prestación ofrecida por un plazo de un año contado a partir de la conformidad otorgada.

La recepción conforme de la entidad no enerva su derecho a reclamar posteriormente por defectos o vicios ocultos.

Las disposiciones referidas a defectos o vicios ocultos son sometidas a conciliación y/o arbitraje. En dicho caso el plazo de caducidad se computa a partir de la conformidad otorgada por la entidad hasta treinta (30) días hábiles posteriores al vencimiento del plazo de responsabilidad del contratista previsto en el contrato.

 GOBIERNO REGIONAL CUSCO  
GERENCIA REGIONAL DE AGRICULTURA  
PROTECTOR APICOLA  
  
Ing. Erich Quiroga Nina  
CIP 67156  
JEFE DE PROTECTOR APICOLA  
FIRMA Y SELLO

 GOBIERNO REGIONAL CUSCO  
GERENCIA REGIONAL DE AGRICULTURA  
  
Ing. Andres Haman  
CIP 166157  
INSPECTOR



## ANEXO N° 5

## DECLARACION JURADA DE AUTORIZACIÓN DEL CÓDIGO DE CUENTA INTERBANCARIA

Señores:

GERENCIA REGIONAL DE AGRICULTURA CUSCO.

Asunto: autorización para el pago con abonos en cuenta.

COTIZACIÓN N°.....

Presente.-

Por medio de la presente, comunico a Usted que el número de Código de cuenta Interbancaria en moneda nacional (CCI) de (indicar persona natural o jurídica) .....  
a la que represento es:

N° CCI <sup>1</sup>	0	1	8	0	6	8	0	0	0	0	6	8	3	6	1	7	3	7	7	7
Banco:	Banco de la Nación												RUC:	20600722299						
Titular de la Cuenta <sup>2</sup>	Cosole Group SAC.																			

A esto, se autoriza que el pago derivado de la presente contratación en caso se me otorgue la buena pro, sean abonados a nombre de mi representada en cuenta que corresponde al indicado CCI

Cusco, 11 de 09 Del año 2023



Miguel Angel Terroba Sánchez  
REPRESENTANTE DE VENTAS

Firma el proveedor



Huella digital

<sup>1</sup> Código de cuenta interbancaria, consta de 20 dígitos y debe estar asociados a su número RUC.

<sup>2</sup> Deberá consignar la razón social (persona jurídica) o el nombre del titular (persona natural)

## ANEXO N°4

DECLARACIÓN JURADA  
(PARTICIPACIÓN EN CONTRATACIÓN DE BIENES Y SERVICIOS)

Señores:

GERENCIA REGIONAL DE AGRICULTURA CUSCO.

COTIZACIÓN N°.....

Presente.-

Yo, Miguel A. Terraza Sánchez, identificado con D.N.I. N° 40203400 R.U.C. N° 20600722299 con domicilio Real en Av. 50 Huse 1002 ofc 212 2do piso teléfono N° 241355 correo electrónico cosla@cosla.pe Representante Legal de....., declaro bajo juramento:

- No haber incurrido y me obligo a no incurrir en actos de corrupción, así como a respetar el principio de integridad.
- No tener impedimento para postular en el objeto de la contratación descrita en la cotización, ni para contratar con el Estado, conforme al artículo 11 de la Ley de Contrataciones del Estado.
- Que mi información (en caso que el postor sea persona natural) o la información de la persona jurídica que represento, registrada en el RNP se encuentra actualizada.
- Conocer las sanciones contenidas en la Ley de Contrataciones del Estado y su Reglamento, así como las disposiciones aplicables del TUO de la Ley N° 27444, Ley del Procedimiento Administrativo General.
- Participar en la presente contratación en forma independiente sin mediar consulta, comunicación, acuerdo, arreglo o convenio con ningún proveedor, y, conocer las disposiciones del Decreto Legislativo N° 1034, Decreto Legislativo que aprueba la Ley de Represión de Conductas Anticompetitivas.
- Conocer, aceptar y someterme a Especificaciones Técnicas o Términos de Referencia (según corresponda), condiciones y reglas de la contratación en mención.
- Ser responsable de la veracidad de los documentos e información que presento en la presente contratación.
- Comprometerme a mantener la oferta presentada durante la contratación y a perfeccionar el contrato.
- Autorizo expresamente se me notifique al correo electrónico asignado, los actos que puedan suscitarse durante la ejecución contractual.

Autorizo notificación de la orden de compra u orden de servicio al correo electrónico indicado y otros hechos suscitados durante la fase de ejecución contractual.

Cusco, 11 de 04 Del año 2023.

Miguel Angel Terraza Sánchez  
REPRESENTANTE DE VENTAS  
Firma



Huella digital



GERAGRI

GERENCIA REGIONAL DE AGRICULTURA CUSCO



Av. Antenor Becerra N° 520 - 3do. piso  
Teléfono: 054 222 2222  
Correo electrónico: geragri@geragri.gob.pe



Serie Montana™


# Montana® 700

P/N 010-02133-02

# GARMIN

## Características principales

Tamaño de la unidad	9,76 x 19,32 x 3,27 cm
Tipo de Pantalla	WVGA transflectiva, táctil de doble orientación
Resolución de Pantalla	480 x 800 píxeles
Tamaño de Pantalla	6,48 x 10,80 cm, 5" diagonal
Peso	397 g con batería de ion-litio
Batería	Batería recargable de ion-litio incluida o pilas AA (no incluidas)
Duración de batería	Modo GPS: hasta 18 horas Modo expedición: hasta 330 horas
Clasificación de resistencia al Agua	IPx7
Sistema de Navegación	GPS, GLONASS & GALILEO
Cartografía pre-cargada	TopoActive Sudamérica
Posibilidad de agregar mapas	✓
Mapas segmentados	15000
Imágenes Satelitales - Bird Eye	Si (directo al dispositivo)
Memoria Interna	16 GB
Acepta Micro SD	Si (32 GB como máximo)
Waypoints / Tracks	10.000 / 250
Livetrack	✓
Altimetro barométrico / compás electrónico	✓
Cámara de 8 megapíxeles con enfoque automático y auto georeferenciación	✗
Conectividad inalámbrica	Wi-Fi®, ANT+® & BLUETOOTH®
S.O.S. Interactivo	✗
Envío y recepción de mensajes por SMS, correo electrónico y otros dispositivos inReach	✗
Funciones Mapshare en ruta	✗



Imágenes de simulación



**Adquiera solo equipos Garmin con Cartografía Licenciada\***  
¡Exija un producto Oficial, exija cartografía TopoActive Sudamérica!

Enfréntate a Sudamérica con este mapa multiusos, optimizado para actividades al aire libre y compilado a partir de la base de datos OpenStreetMap (OSM). Incluye calles con rutas y senderos todo terreno; contornos del terreno; cumbres, parques nacionales y locales, costas, lagos y ríos; características naturales y más.


# GARMIN

# SC+

\*Consultar compatibilidad de equipos con la cartografía G-MAP ON BOARD.  
La disponibilidad de algunas funciones dependen del modelo. Algunas funciones están sujetas a actualizaciones adicionales.  
Algunas características no se aplican al territorio peruano. Ver todas las especificaciones en [garmin.com.pe](http://garmin.com.pe)

©2020 / Rev 1711 / MM 32201-20PE

**Anexo N° 4**

Declaración jurada del proveedor		
1	Fecha del documento	11/09/2023
2	<b>Información del bien o servicio a contratar (para ser llenado por la Entidad contratante)</b>	
2.1	Descripción del objeto de la contratación	ADQUISICIÓN DE EQUIPOS DE POSICIONAMIENTO GPS PARA EL PI: "MEJORAMIENTO Y AMPLIACION DEL SERVICIO DE ASISTENCIA TECNICA PARA EL DESARROLLO DE LAS CAPACIDADES PRODUCTIVAS Y COMPETITIVAS DE LOS APICULTORES EN 8 PROVINCIAS DEL DEPARTAMENTO DE CUSCO, META: 0035
2.2	Monto total según informe de indagación	51000.00
2.3	Detallar documentación adjunta (proforma, pantalla de internet u otro documento que describa el bien o servicio a contratar)	Catálogo.
3	<b>Declaración jurada del proveedor</b> <p>Acepto y me comprometo a mantener vigente esta oferta y a perfeccionar el contrato, en caso resultara favorecido con la buena pro, así como a cumplir con las especificaciones técnicas o términos de referencia del bien o servicio a contratar.</p> <p>Asimismo, declaro no encontrarme impedido para postular en el procedimiento de selección ni contratar con el Estado, conforme al artículo 11 de la Ley N° 30225, Ley de Contrataciones del Estado, así como que conozco las sanciones contenidas en dicha Ley, su Reglamento y la Ley N° 27444, Ley del Procedimiento Administrativo General.</p>	
4	<div align="center">  <p><b>J &amp; C INGENIERIA Y CONSULTORES E.I.R.L.</b>  <small>C. 20602544823</small>  <b>Jorge Moscoto Carrasco</b>  <b>GERENTE GENERAL</b></p> </div>	
<b>Nombre, firma y sello del proveedor</b>		





Anexo N° 2

Solicitud de cotización						
1	Número y fecha del documento	Número	1031			
		Fecha	11/09/2023			
2	Datos de la Entidad	Nombre de la Entidad	GERENCIA REGIONAL DE AGRICULTURA CUSCO			
		RUC	20228443264			
		Dirección	Av. Micaela Bastidas N° 310 -314 Wanchaq -Cusco -Perú			
		Teléfono(s)	939092686			
		Correo electrónico	ulogistica@geragricusco.gob.pe			
		Persona de contacto	Katherine Sencia Huaman			
3	Datos del proveedor	Nombre o razón social	LDC INGENIERIA Y CONSULTORES E.I.R.L.			
		RUC	20608514628			
		Dirección	APV. ALTIMA CARRETERA I 22B SAN JERONIMO			
		Teléfono(s)	982351326			
		Correo electrónico	moscoso13@gmail.com			
		Representante o persona de contacto	Jorge Moscoso Carrasco			
4	Objeto de la contratación	Objeto de la contratación	Bienes	X	Servicios	
		Descripción del objeto de la contratación	ADQUISICIÓN DE EQUIPOS DE POSICIONAMIENTO GPS PARA EL PI: "MEJORAMIENTO Y AMPLIACION DEL SERVICIO DE ASISTENCIA TECNICA PARA EL DESARROLLO DE LAS CAPACIDADES PRODUCTIVAS Y COMPETITIVAS DE LOS APICULTORES EN 8 PROVINCIAS DEL DEPARTAMENTO DE CUSCO, META: 0035			
		Se adjunta	Especificaciones técnicas	X	Términos de referencia	
5	Información complementaria					
	Se adjunta el formato de Cotización y Declaración Jurada (Anexo N° 3), para dar respuesta a este documento.					
6	 <p>GOBIERNO REGIONAL CUSCO GERENCIA REGIONAL DE AGRICULTURA UNIDAD NO ESTRUCTURADA DE LOGISTICA</p> <p>C.P.C. Juvenal Chandoña Tunquipa Representante de la Unidad No Estructurada de Logística y Servicios Agrarios</p>					
Nombre, firma y sello del funcionario responsable del órgano encargado de las contrataciones						

**LDI INGENIERIA Y CONSULTORES E.I.R.L.**  
RUC: 20608514628

  
Jorge Moscoso Carrasco  
GERENTE GENERAL

Anexo N° 3

Cotización y declaración jurada del proveedor			
1	Fecha del documento	11/09/2023	
2	Cotización		
2.1	Descripción del objeto de la contratación	ADQUISICIÓN DE EQUIPOS DE POSICIONAMIENTO GPS PARA EL PI: "MEJORAMIENTO Y AMPLIACION DEL SERVICIO DE ASISTENCIA TECNICA PARA EL DESARROLLO DE LAS CAPACIDADES PRODUCTIVAS Y COMPETITIVAS DE LOS APICULTORES EN 8 PROVINCIAS DEL DEPARTAMENTO DE CUSCO, META: 0035	
2.2	Cumplimiento de las especificaciones técnicas o términos de referencia, según corresponda	Si cumple	SI
		No cumple	
2.3	Monto total cotizado	51000.00	
2.4	Detallar documentación adjunta, de ser el caso	Catalogo	
3	Declaración jurada del proveedor		
	<p>Acepto y me comprometo a mantener vigente esta oferta y a perfeccionar el contrato, en caso resultara favorecido con la buena pro, así como a cumplir con las especificaciones técnicas o términos de referencia del bien o servicio a contratar.</p> <p>Asimismo, declaro no encontrarme impedido para postular en el procedimiento de selección ni contratar con el Estado, conforme al artículo 11 de la Ley N° 30225, Ley de Contrataciones del Estado, así como que conozco las sanciones contenidas en dicha Ley, su Reglamento y la Ley N° 27444, Ley del Procedimiento Administrativo General.</p>		
4	<p style="text-align: center;">     Jorge Mesco Carrasco  GERENTE GENERAL </p>		
Nombre, firma y sello del proveedor			



## SOLICITUD DE COTIZACIÓN

UNIDAD EJECUTORA : 100 GERENCIA REGIONAL DE AGRICULTURA CUSCO

NRO. IDENTIFICACIÓN : 000794

Señores : J&C INGENIERIA Y CONSULTORES E.I.R.L.

R.U.C. 20608514628

Dirección : AV. ALTA CANAS 1228 SAN JERONIMO

Teléfono : 982351326

Fax :

Nro. Cons. : 1031

Fecha : 16/08/2023

Documento : PEDIDO 001249

Concepto : REQUERIMIENTO DE GPS MAP PARA EL PIAPICOLA

CANTIDAD REQUERIDA	UNIDAD MEDIDA	DESCRIPCION	PRECIO UNITARIO	PRECIO TOTAL
15.00	UNIDAD	EQUIPO DE POSICIONAMIENTO - GPS  TÉRMINO DE REFERENCIA: EETT GPS SEGUN TDR  Marca : Garmin Modelo : Montana 700	3400.00	51000.00
			TOTAL	51000.00

Las cotizaciones deben estar dirigidas a GERENCIA REGIONAL DE AGRICULTURA CUSCO

### Condiciones de Compra

- Forma de Pago: Depósito
- Garantía: si
- La Cotización debe incluir el I.G.V. si
- Plazo de Entrega / Ejecución del Servicio : 05 días
- Tipo de Moneda : Soles
- Validez de la cotización : 15 días
- Remitir junto con su cotización la Declaración Jurada y Pacto de Integridad, debidamente firmadas y selladas.
- Indicar su razón social, domicilio fiscal y número de RUC

Atentamente;

J&C INGENIERIA Y CONSULTORES E.I.R.L.  
RUC: 20608514628

Jorge Moscoso Carrasco  
GERENTE GENERAL

11/09/23

GOBIERNO REGIONAL CUSCO  
GERENCIA REGIONAL DE AGRICULTURA  
Carlos Armando Mena Zavala  
RESPONSABLE DE LA UNIDAD NO ESTRUCTURADA DE LOGISTICA

Area de Logística  
GOBIERNO REGIONAL CUSCO  
GERENCIA REGIONAL DE AGRICULTURA  
UNIDAD NO ESTRUCTURADA DE LOGISTICA  
C.R.C. Jovenal Chahuara Tunquipa  
Responsable de la Unidad no Estructurada de Logística y Servicios Auxiliares



RUC N° 20608514628

**REGISTRO NACIONAL DE PROVEEDORES****CONSTANCIA DE INSCRIPCIÓN  
PARA SER PARTICIPANTE, POSTOR Y CONTRATISTA****J & C INGENIERIA Y CONSULTORES E.I.R.L.**

Domiciliado en: MZA. I LOTE. 22B APV. ALTIVA CANAS CUSCO - CUSCO - SAN JERONIMO (Según información declarada en la SUNAT)

**Se encuentra con inscripción vigente en los siguientes registros:**

**PROVEEDOR DE BIENES**

Vigencia : Desde 15/06/2022

**PROVEEDOR DE SERVICIOS**

Vigencia : Desde 15/06/2022

**FECHA IMPRESIÓN: 11/09/2023****Nota:**

Para mayor información la Entidad deberá verificar el estado actual de la vigencia de inscripción del proveedor en la página web del RNP: [www.rnp.gob.pe](http://www.rnp.gob.pe) - opción Verifique su Inscripción.

[Retornar](#)[Imprimir](#)



**FICHA RUC : 20608514628**  
**J & C INGENIERIA Y CONSULTORES E.I.R.L.**

**CIR- COMPROBANTE DE INFORMACIÓN REGISTRADA**

**Número de Transacción : 67124075**

**Información General del Contribuyente**

<b>Apellidos y Nombres ó Razón Social</b>	: J & C INGENIERIA Y CONSULTORES E.I.R.L.
<b>Tipo de Contribuyente</b>	: 07-EMPRESA INDIVIDUAL DE RESP. LTDA
<b>Fecha de Inscripción</b>	: 22/09/2021
<b>Fecha de Inicio de Actividades</b>	: 09/09/2021
<b>Estado del Contribuyente</b>	: ACTIVO
<b>Dependencia SUNAT</b>	: 0093 - I.R.CUSCO-MEPECO
<b>Condición del Domicilio Fiscal</b>	: HABIDO
<b>Emisor electrónico desde</b>	: 29/01/2022
<b>Comprobantes electrónicos</b>	: BOLETA (desde 29/01/2022), FACTURA (desde 15/02/2022), (desde 24/02/2022)

**Datos del Contribuyente**

<b>Nombre Comercial</b>	: -
<b>Tipo de Representación</b>	: -
<b>Actividad Económica Principal</b>	: <b>4659 - VENTA AL POR MAYOR DE OTROS TIPOS DE MAQUINARIA Y EQUIPO</b>
<b>Actividad Económica Secundaria 1</b>	: 7730 - ALQUILER Y ARRENDAMIENTO DE OTROS TIPOS DE MAQUINARIA, EQUIPO Y BIENES TANGIBLES
<b>Actividad Económica Secundaria 2</b>	: 3312 - REPARACIÓN DE MAQUINARIA
<b>Sistema Emisión Comprobantes de Pago</b>	: COMPUTARIZADO
<b>Sistema de Contabilidad</b>	: COMPUTARIZADO
<b>Código de Profesión / Oficio</b>	: -
<b>Actividad de Comercio Exterior</b>	: <b>SIN ACTIVIDAD</b>
<b>Número Fax</b>	: -
<b>Teléfono Fijo 1</b>	: -
<b>Teléfono Fijo 2</b>	: -
<b>Teléfono Móvil 1</b>	: 84 - 982351326
<b>Teléfono Móvil 2</b>	: -
<b>Correo Electrónico 1</b>	: moscosox13@gmail.com
<b>Correo Electrónico 2</b>	: -

**Domicilio Fiscal**

<b>Actividad Económica</b>	: <b>4659 - VENTA AL POR MAYOR DE OTROS TIPOS DE MAQUINARIA Y EQUIPO</b>
<b>Departamento</b>	: CUSCO
<b>Provincia</b>	: CUSCO
<b>Distrito</b>	: SAN JERONIMO
<b>Tipo y Nombre Zona</b>	: APV. ALTIVA CANAS
<b>Tipo y Nombre Vía</b>	: -
<b>Nro</b>	: -
<b>Km</b>	: -
<b>Mz</b>	: I
<b>Lote</b>	: 22B
<b>Dpto</b>	: -
<b>Interior</b>	: -
<b>Otras Referencias</b>	: -
<b>Condición del Inmueble declarado como Domicilio Fiscal</b>	: PROPIO

**Datos de la Empresa**

<b>Fecha Inscripción RR.PP</b>	: 06/08/2021
<b>Número de Partida Registral</b>	: 11258873
<b>Tomo/Ficha</b>	: 38
<b>Folio</b>	: -
<b>Asiento</b>	: A00001
<b>Origen del Capital</b>	: NACIONAL
<b>País de Origen del Capital</b>	: -

**Registro de Tributos Afectos**

**Tributo**

**Afecto desde**

**Exoneración**

		Marca de Exoneración	Desde	Hasta
IGV - OPER. INT. - CTA. PROPIA	09/09/2021			
RENTA 4TA. CATEG. RETENCIONES	01/03/2022			
RENTA - REGIMEN MYPE TRIBUTARIO	09/09/2021			

Representantes Legales						
Tipo y Número de Documento	Apellidos y Nombres	Cargo	Fecha de Nacimiento	Fecha Desde	Nro. Orden de Representación	
DOC. NACIONAL DE IDENTIDAD/LE -43030470	MOSCOSO CARRASCO JORGE Dirección APV. ALTIVA CANAS Mz I Lote 22B	TITULAR-GERENTE Ubigeo CUSCO CUSCO SAN JERONIMO	13/05/1985 Teléfono 08 - -	06/08/2021	-	

Otras Personas Vinculadas						
Tipo y Nro.Doc.	Apellidos y Nombres	Vínculo	Fecha de Nacimiento	Fecha Desde	Origen	Porcentaje
DOC. NACIONAL DE IDENTIDAD/LE -43030470	MOSCOSO CARRASCO JORGE Dirección	TITULAR Ubigeo - - -	13/05/1985 Teléfono - - -	06/08/2021	- Correo -	-

#### Importante

La SUNAT se reserva el derecho de verificar el domicilio fiscal declarado por el contribuyente en cualquier momento.

Documento emitido a través de SOL - SUNAT Operaciones en Línea, que tiene validez para realizar trámites Administrativos, Judiciales y demás

**Recuerde que es obligatorio consultar periódicamente su Buzón Electrónico SOL, para conocer de forma oportuna las notificaciones e información de interés que faciliten el cumplimiento de sus obligaciones tributarias y aduaneras.**

**Para ir a su Buzón Electrónico *Ingrese Aquí***

DEPENDENCIA SUNAT  
Fecha:25/05/2023  
Hora:12:40



Serie Montana®


# Montana® 700

P/N 010-02133-02

# GARMIN

## Características principales

<b>Tamaño de la unidad</b>	6.75 x 18.50 x 3.27 cm
<b>Tipo de Pantalla</b>	VWGA transfectiva, táctil de doble orientación
<b>Resolución de Pantalla</b>	480 x 800 píxeles
<b>Tamaño de Pantalla</b>	6.48 x 10.80 cm 5" diagonal
<b>Peso</b>	387 g con batería (de 100-100%)
<b>Batería</b>	Batería recargable de ion-litio incluida o pilas AA (no incluidas)
<b>Duración de batería</b>	Modo GPS: hasta 18 horas Modo expedición: hasta 330 horas
<b>Clasificación de resistencia al Agua</b>	IPx7
<b>Sistema de Navegación</b>	GPS, GLONASS & GALILEO
<b>Cartografía pre-cargada</b>	TopoActive Sudamérica
<b>Posibilidad de agregar mapas</b>	✓
<b>Mapas segmentados</b>	15000
<b>Imágenes Satelitales - Bird Eye</b>	Si (directo al dispositivo)
<b>Memoria Interna</b>	16 GB
<b>Acepta Micro SD</b>	Si (32 GB como máximo)
<b>Waypoints / Tracks</b>	10,000 / 250
<b>Livetrack</b>	✓
<b>Altimetro barométrico / compás electrónico</b>	✓
<b>Cámara de 8 megapíxeles con enfoque automático y auto georeferenciación)</b>	✗
<b>Conectividad inalámbrica</b>	Wi-Fi®, ANT+® & BLUETOOTH®
<b>S.O.S. Interactivo</b>	✗
<b>Envío y recepción de mensajes por SMS, correo electrónico y otros dispositivos inReach</b>	✗
<b>Funciones Mapshare en ruta</b>	✗



Imágenes referenciadas



**Adquiera solo equipos Garmin con Cartografía Licenciada\***  
¡Exija un producto Oficial, exija cartografía TopoActive Sudamérica!

Enfréntate a Sudamérica con este mapa multiusos, optimizado para actividades al aire libre y compilado a partir de la base de datos OpenStreetMap (OSM).

Incluye calles con rutas y senderos todo terreno, contornos del terreno, cumbres, parques nacionales y locales, costas, lagos y ríos: características naturales y más.

# GARMIN®

# SC+

\*Consultar compatibilidad de equipos con la cartografía G-MAP ON BOARD.  
La disponibilidad de algunas funciones dependen del modelo. Algunas funciones están sujetas a accesorios adicionales.  
Algunas características no se aplican al territorio peruano. Ver todas las especificaciones en [garmin.com.pe](http://garmin.com.pe)

02020 / Rev 1.711 / MM 32201-20PE



### ESPECIFICACIONES TÉCNICAS PARA LA ADQUISICION DE GPS

1. **DEPENDENCIA QUE REQUIERE EL BIEN**  
Proyecto; "MEJORAMIENTO Y AMPLIACIÓN DE LOS SERVICIOS DE ASISTENCIA TÉCNICA PARA EL DESARROLLO DE LAS CAPACIDADES PRODUCTIVAS Y COMPETITIVAS DE LOS APICULTORES EN 8 PROVINCIAS DEL DEPARTAMENTO DE CUSCO". A través de la Gerencia Regional de Agricultura del Cusco.
2. **META PRESUPUESTARIA**  
035
3. **ACTIVIDAD OPERATIVA**  
ASISTENCIA TECNICA Y EMPADRONAMIENTO DE PRODUCTORES APICOLAS
4. **OBJETO DE LA CONTRATACION.**  
Adquisición de GPS, para el P.I APICOLA.
5. **FINALIDAD PÚBLICA.**  
Lograr que los criadores de abeja tengan localizados y registrados con coordenadas UTM sus apiarios y tengan un adecuado acceso a los servicios de desarrollo de capacidades técnicas productivas en el ámbito de intervención del proyecto, con asistencia técnica.
6. **VINCULACION CON EL PLAN OPERATIVO INSTITUCIONAL:**  
MEJORAMIENTO Y AMPLIACIÓN DE LOS SERVICIOS DE ASISTENCIA TÉCNICA PARA EL DESARROLLO DE LAS CAPACIDADES PRODUCTIVAS Y COMPETITIVAS DE LOS APICULTORES EN 8 PROVINCIAS DEL DEPARTAMENTO DE CUSCO". COMPONENTE 1: DESARROLLO DE CAPACIDADES EN ASISTENCIA TECNICA Y CAPACITACION PRODUCTIVA.  
Fuente de Financiamiento - 18 Canon y Sobrecanon  
Clasificador - 2.6.7.1.6.2  
Meta - 035 - 2023
7. **OBJETIVOS DE LA CONTRATACIÓN.**  
**Objetivo General:**  
• Adquirir GPS para cumplir con el cabal cumplimiento de la norma técnica peruana G 050 a fin de cumplir con las metas programadas según el expediente técnico.  
**Objetivo Específico:**  
• Identificación y eliminación de riesgos laborales en el área de trabajo  
• Georeferenciar mapas con coordenadas utm  
• Elaboracion de mapa de riesgos  
• Elaboracion de mapa de peligros  
• Elaboracion de mapa topografico
8. **CARACTERISTICAS DEL BIEN A CONTRATAR**  
Los bienes a contratar deberán cumplir con las características de la ficha técnica aprobadas por el OSCE

J&C INGENIERÍA Y CONSULTORES E.I.R.L.  
RUC: 20803514628

Jorge Moscoso Carrasco  
GERENTE GENERAL

GOBIERNO REGIONAL CUSCO  
GERENCIA REGIONAL DE AGRICULTURA  
PROYECTO APICOLA  
Ing. Erich Quiroga Nina  
CIP: 87156  
JEFE DE PROYECTO APICOLA

GOBIERNO REGIONAL CUSCO  
GERENCIA REGIONAL DE AGRICULTURA  
Ing. Aldes Huamán Aparicio  
CIP: 166157  
INSPECTOR



Señores:



DESCRIPCION	CANT.	PRECIO UNITARIO	PRECIO TOTAL
GPS GARMIN MONTANA 700	1	\$ 760.00	\$ 760.00

#### GENERAL

DIMENSIONES DE LA UNIDAD

3,4 "x 7,2" x 1,3 "(8,76 x 18,30 x 3,27 cm)

PANTALLA TACTIL

TAMAÑO DE LA

2,55 "de ancho x 4,25" de alto (6,48 x 10,80 cm); 5 "en diagonal (12,70 cm)

PANTALLA

RESOLUCIÓN DE

480 x 800 píxeles

PANTALLA

TIPO DE PANTALLA

WVGA transflectiva, orientación dual

PESO

14.0 oz (397 g) con paquete de batería de iones de litio incluido  
iones de litio recargables (incluidas) o 3 pilas AA (no incluidas);  
litio recomendado

TIPO DE BATERIA

DURACION DE LA BATERIA

Modo GPS: hasta 18 horas Modo Expedición: hasta 330 horas

RESISTENCIA AL

IPX7

AGUA

RECEPTOR DE ALTA

SENSIBILIDAD

INTERFAZ

Compatible con micro USB de alta velocidad y NMEA 0183

MEMORIA / HISTORIA

16 GB (el espacio del usuario varía según el mapeo incluido)

MIL-STD-810

sí (térmico, choque, agua, vibración)

#### MAPAS Y MEMORIA

MAPAS PREINSTALADOS

sí (TopoActive Sudamérica)

POSIBILIDAD DE AGREGAR MAPAS

MAPA BASE

CREACIÓN AUTOMÁTICA DE RUTAS

Sí (con mapeo opcional para carreteras detalladas)

MAP SEGMENTS

15000

BIRDSEYE

sí (directo al dispositivo)

J&C INGENIERÍA Y CONSULTORES E.I.R.L.  
RUC: 20719314628

Jorge M. Carrasco  
GERENTE GENERAL

**INCLUDES SEARCHABLE POINTS OF INTERESTS**

**DISPLAYS NATIONAL, STATE AND LOCAL PARKS, FORESTS, AND WILDERNESS AREAS**  
**ALMACENAMIENTO**

sí (tarjeta microSD™ de 32 GB como máximo)

**WAYPOINTS**  
**TRACKS**  
**RUTAS**

10000

250

250, 250 puntos por ruta; 50 puntos de enrutamiento automático

**REGISTRO DE RINEX**  
**REGISTRO DE TRAYECTO**

20000 puntos, 250 pistas gpx guardadas, 300 actividades de ajuste guardadas

**SENSORES**

**GPS**

**GLONASS**

**GALILEO**

**ALTÍMETRO BAROMÉTRICO**

**BRÚJULA**

Sí (3 ejes con compensación de inclinación)

**FUNCIONES INTELIGENTES DIARIAS**

**CONNECT IQ**

**NOTIFICACIONES INTELIGENTES**

**CLIMA**

Sí (en el dispositivo handheld)  
si (clima activo)

**CONTROL REMOTO VIRB®**

**SE EMPAREJA CON GARMIN CONNECT™**

**MOBILE**

**FUNCIONES DE OCIO AL AIRE LIBRE**

**NAVEGACIÓN PUNTO A PUNTO**

**COMPATIBLE CON BASECAMP™**

**CÁLCULO DE ÁREAS**

**CALENDARIO DE CAZA Y PESCA**

**GEOCACHING FRIENDLY**

**COMPATIBLE CON LOS MAPAS**

**PERSONALIZADOS**

**VISOR DE IMÁGENES**

**INFORMACION DE SOL Y LUNA**

**UBICACIÓN XERO**

**LINTERNA BALIZA LED**

**WIDGET REMOTO DE INREACH**

sí (Geocache Live)

sí (500 mosaicos de mapas personalizados)

**APLICACIONES AL AIRE LIBRE**

**COMPATIBLE CON EL SITIO WEB DE GARMIN EXPLORE**

**FUNCIONES DE RECREACIÓN AL AIRE LIBRE**

**NAVEGACIÓN PUNTO A PUNTO**

**COMPATIBLE CON BASECAMP™**

J&C INGENIERÍA Y CONSULTORES E.I.R.L.  
RUC: 20607514528

Jorge Moscote Carrasco  
GERENTE GENERAL



## 8.2. PRESTACION ACCESORIA A LA PRESTACION PRINCIPAL

No corresponde

## 8.3. REQUISITOS DEL PROVEEDOR

No corresponde

## 8.4. LUGAR Y PLAZO DE ENTREGA

**Lugar de entrega:** La entrega del equipo GPS será en el almacén central de la GERAGRI (Gerencia Regional de Agricultura Cusco) ubicado en la Av. Micaela Bastidas N° 310 - 314 distrito de Wanchaq, provincia y departamento del Cusco.

**Plazo de entrega:** El plazo de entrega será a partir del día siguiente de la suscripción del contrato y/o notificación de la orden de compra, en un máximo de 03 días calendario

## 8.5. ENTREGABLES.

Un solo entregable

## 8.6. TRAS OBLIGACIONES

No corresponde

## 8.7. ADELANTOS

No corresponde

## 8.8. MEDIDAS DE CONTROL DURANTE LA EJECUCION CONTRACTUAL

No corresponde

## 8.9. FORMA DE PAGO

El pago se realizara en monedas de soles y un solo pago después de haberse otorgado la conformidad de la entrega del bien.

## 8.10. FORMA DE REAJUSTE

No corresponde

## 8.11. PENALIDADES

En caso el proveedor no cumpla con la ejecución de las prestaciones objeto de la orden de compra dentro del plazo establecido, la entidad aplicara una penalidad por mora por cada día de atraso. La penalidad se aplicara automáticamente y se calculara de acuerdo a la siguiente formula.

$$\text{Penalidad diaria} = \frac{0.10 \times \text{monto}}{F \times \text{plazo en días}}$$

Donde F tiene los siguientes valores:

- Para los plazos menores o iguales a sesenta (60) días, para bienes, servicios en general y consultorias: F= 0.40.
- El monto máximo de la penalidad aplicable no puede exceder el monto máximo del diez por ciento (10 %) del monto total contratado. La entidad tiene derecho a exigir, además de las penalidades, el cumplimiento de la obligación.

## 8.12. OTRAS PENALIDADES.

No corresponde

GOBIERNO REGIONAL CUSCO  
GERENCIA REGIONAL DE AGRICULTURA  
PROYECTO: ...  
Ing. ...  
JEFE DEL PROYECTO

GOBIERNO REGIONAL CUSCO  
GERENCIA REGIONAL DE AGRICULTURA  
Ing. ...  
CIP 166157  
INSPECTOR



## 9. ACUERDO CONFIDENCIAL

El proveedor se obliga a guardar reserva absoluta en el manejo de información y documentación a la que se tenga acceso relacionado con la prestación, quedando expresamente prohibido revelar dicha información a terceros. El proveedor deberá dar cumplimiento a todas las políticas y estándares definidos por la entidad, en materia de seguridad de la información, dicha obligación comprende la información que se entrega, como también la que se entrega durante la realización de las actividades y la información producida una vez que se haya concluido el servicio. Dicha información puede consistir en mapas, dibujos, fotografías, mosaicos, planos, informes, recomendaciones, cálculos, documentos y demás datos compilados o recibidos por el proveedor.

## 10. ANTICORRUPCION

El proveedor declara y garantiza no haber, directa o indirectamente, o tratándose de una persona jurídica a través de sus socios, integrantes de los órganos de administración, apoderados, representantes legales, jefes, asesores o personas vinculadas a las que se refiere el artículo 7 del reglamento de la ley de contrataciones del estado, ofrecido, negociado o efectuado, en cualquier pago, o en general, cualquier beneficio o incentivo ilegal. Asimismo, se obliga a conducirse en todo momento, durante la ejecución de la orden de compra, con honestidad, probidad, veracidad e integridad y de no cometer actos ilegales o de corrupción, directa e indirectamente o a través de sus socios, accionistas, participacionistas, integrantes de los órganos de administración, apoderados, representantes legales, jefes, asesores y personas vinculadas a las que se refiere el artículo 7 del reglamento de la Ley de Contrataciones del estado. Igualmente el proveedor, se compromete a i) comunicar a las autoridades competentes, de manera directa y oportuna, cualquier acto o conducta ilícita o corrupta de la que tuviera conocimiento; y ii) adoptar medidas técnicas, organizativas y/o del servidor público para evitar los referidos actos o prácticas.

## 11. CONFORMIDAD

La conformidad será consignada en la guía de remisión con visto bueno del inspector y residente del proyecto; de acuerdo al cumplimiento de las especificaciones técnicas; asimismo deberá presentar por mesa de partes o mesa de partes virtual de la entidad.

## 12. RESPONSABILIDADES POR VICIOS OCULTOS.

El proveedor es responsable por la calidad del bien ofrecido y por los vicios ocultos de la prestación ofrecida por un plazo de un año contado a partir de la conformidad otorgada.

La recepción conforme de la entidad no enerva su derecho a reclamar posteriormente por defectos o vicios ocultos.

Las disposiciones referidas a defectos o vicios ocultos son sometidas a conciliación y/o arbitraje. En dicho caso el plazo de caducidad se computa a partir de la conformidad otorgada por la entidad hasta treinta (30) días hábiles posteriores al vencimiento del plazo de responsabilidad del contratista previsto en el contrato.

J&C INGENIERÍA Y CONSULTORES E.I.R.L.  
RUC 2050914628

Jorge A. Carrasco  
GERENTE GENERAL

GOBIERNO REGIONAL CUSCO  
GERENCIA REGIONAL DE AGRICULTURA  
PROYECTO APICOLA  
Ing. Erich Outriga Nina  
CIP. 97196  
JEFE DE PROYECTO APICOLA  
FIRMA Y SELLO

GOBIERNO REGIONAL CUSCO  
GERENCIA REGIONAL DE AGRICULTURA  
Ing. Andres Huamán  
CIP. 166157  
INSPECTOR



## ANEXO N°4

DECLARACIÓN JURADA  
(PARTICIPACIÓN EN CONTRATACIÓN DE BIENES Y SERVICIOS)

Señores:

GERENCIA REGIONAL DE AGRICULTURA CUSCO.

COTIZACIÓN N° 794

Presente.-

Yo, Jorge Moscoso Carrasco, identificado con D.N.I. N° 43030410 y R.U.C. N° 2060314628, con domicilio Real en APU: Alta Va Cuzas 122, teléfono N° 982351326 correo electrónico moscosojorge@gmail.com Representante Legal de J&C INGENIERIA Y CONSULTORES E.I.R.L. declaro bajo juramento:

- No haber incurrido y me obligo a no incurrir en actos de corrupción, así como a respetar el principio de integridad.
- No tener impedimento para postular en el objeto de la contratación descrita en la cotización, ni para contratar con el Estado, conforme al artículo 11 de la Ley de Contrataciones del Estado.
- Que mi información (en caso que el postor sea persona natural) o la información de la persona jurídica que represento, registrada en el RNP se encuentra actualizada.
- Conocer las sanciones contenidas en la Ley de Contrataciones del Estado y su Reglamento, así como las disposiciones aplicables del TUO de la Ley N° 27444, Ley del Procedimiento Administrativo General.
- Participar en la presente contratación en forma independiente sin mediar consulta, comunicación, acuerdo, arreglo o convenio con ningún proveedor; y, conocer las disposiciones del Decreto Legislativo N° 1034, Decreto Legislativo que aprueba la Ley de Represión de Conductas Anticompetitivas.
- Conocer, aceptar y someterme a Especificaciones Técnicas o Términos de Referencia (según corresponda), condiciones y reglas de la contratación en mención.
- Ser responsable de la veracidad de los documentos e información que presento en la presente contratación.
- Comprometerme a mantener la oferta presentada durante la contratación y a perfeccionar el contrato.
- Autorizo expresamente se me notifique al correo electrónico asignado, los actos que puedan suscitarse durante la ejecución contractual.

Autorizo notificación de la orden de compra u orden de servicio al correo electrónico indicado y otros hechos suscitados durante la fase de ejecución contractual.

Cusco, 11 de Setiembre Del año 2023 J&C INGENIERIA Y CONSULTORES E.I.R.L.  
RUC: 2060314628

Jorge Moscoso Carrasco  
GERENTE GENERAL  
Firma



Huella digital



## ANEXO N° 5

## DECLARACION JURADA DE AUTORIZACIÓN DEL CÓDIGO DE CUENTA INTERBANCARIA

Señores:

GERENCIA REGIONAL DE AGRICULTURA CUSCO.

Asunto: autorización para el pago con abonos en cuenta.

COTIZACIÓN N° 794

Presente.-

Por medio de la presente, comunico a Usted que el número de Código de cuenta Interbancaria en moneda nacional (CCI) de (indicar persona natural o jurídica) .....  
a la que represento es:

N° CCI <sup>1</sup>	0	1	1	2	0	1	0	0	0	2	0	0	6	2	4	3	7	0	1	9	
Banco:	Continental											RUC:	20608514628								
Titular de la Cuenta <sup>2</sup>	J&C INGENIERIA Y CONSULTORES E.I.R.L.																				

A esto, se autoriza que el pago derivado de la presente contratación en caso se me otorgue la buena pro, sean abonados a nombre de mi representada en cuenta que corresponde al indicado CCI

Cusco, 11 de Setiembre, Del año 2023.

J&C INGENIERIA Y CONSULTORES E.I.R.L.  
RUC: 20608514628

Jorge Mostoso Carrasco  
GERENTE GENERAL  
Firma el proveedor



Huella digital


<sup>1</sup> Código de cuenta interbancaria, consta de 20 dígitos y debe estar asociados a su número RUC

<sup>2</sup> Deberá consignar la razón social (persona jurídica) o el nombre del titular (persona natural)



## Características principales

<b>Tamaño de la unidad</b>	6.76 x 10.39 x 3.27 in
<b>Tipo de Pantalla</b>	WVGA transreflectiva, táctil de doble orientación
<b>Resolución de Pantalla</b>	480 x 800 píxeles
<b>Tamaño de Pantalla</b>	5.48 x 10.80 cm 5" (diagonal)
<b>Peso</b>	397 g con batería de ion-litio
<b>Batería</b>	Batería recargable de ion-litio incluida o pilas AA (no incluidas)
<b>Duración de batería</b>	Modo GPS: hasta 16 horas Modo expedición: hasta 330 horas
<b>Clasificación de resistencia al Agua</b>	IPx7
<b>Sistema de Navegación</b>	GPS, GLONASS & GALILEO
<b>Cartografía pre-cargada</b>	TopoActive Sudamérica
<b>Posibilidad de agregar mapas</b>	✓
<b>Mapas segmentados</b>	15000
<b>Imágenes Satelitales - Bird Eye</b>	Si (directo al dispositivo)
<b>Memoria Interna</b>	16 GB
<b>Acepta Micro SD</b>	Si (32 GB como máximo)
<b>Waypoints / Tracks</b>	10.000 / 250
<b>Livetrack</b>	✓
<b>Altimetro barométrico / compás electrónico</b>	✓
<b>Cámara de 8 megapíxeles con enfoque automático y auto georeferenciación)</b>	✗
<b>Conectividad inalámbrica</b>	Wi-Fi®, ANT+® & BLUETOOTH®
<b>S.O.S. Interactivo</b>	✗
<b>Envío y recepción de mensajes por SMS, correo electrónico y otros dispositivos inReach</b>	✗
<b>Funciones Mapshare en ruta</b>	✗



**Adquiera solo equipos Garmin con Cartografía Licenciada\***  
**¡Exija un producto Oficial, exija cartografía TopoActive Sudamérica!**

Enfréntate a Sudamérica con este mapa multusos, optimizado para actividades al aire libre y compilado a partir de la base de datos OpenStreetMap (OSM). Incluye calles con rutas y senderos todo terreno; contornos del terreno; cumbres; parques nacionales y locales; costas, lagos y ríos; características naturales y más.

**GARMIN**

**SC+**