

SIMBOLOGÍA UTILIZADA:

Nº	Símbolo	Descripción
1	[ABC]	Es una indicación que debe ser completada o eliminada por la entidad contratante durante la elaboración de las bases conforme a las instrucciones brindadas.
2	<u>[ABC]</u>	Es una indicación o información que debe ser completada por la entidad contratante con posterioridad al otorgamiento de la buena pro para el caso específico de la elaboración de la PROFORMA DEL CONTRATO; o por los proveedores, al completar los ANEXOS de la oferta.
3	Advertencia • Abc	Se refiere a advertencias a tener en cuenta por los evaluadores y los proveedores. No deben ser eliminadas.
4	Importante para la entidad contratante • Xyz	Se refiere a consideraciones importantes a tener en cuenta por los evaluadores y deben ser eliminadas una vez culminada la elaboración de las bases.

CARACTERÍSTICAS DEL DOCUMENTO:

Las bases deben ser elaboradas en formato WORD, y deben tener las características del presente documento. De existir algún cambio en el formato como márgenes, fuente, tamaño de letra, entre otros, no acarrea su nulidad, salvo que por el tipo o tamaño de letra impida la lectura por parte de los proveedores:

INSTRUCCIÓN DE USO:

Una vez registrada la información solicitada dentro de los corchetes, el texto debe quedar en letra tamaño 10, con estilo normal, sin formato de negrita y sin sombrear.

**BASES INTEGRADAS
CONCURSO PÚBLICO ABREVIADO PARA CONSULTORÍAS
Y SERVICIOS DE MANTENIMIENTO VIAL**

**CONCURSO PÚBLICO ABREVIADO N°
032-2025-GRA-SR-CS-1**

**CONTRATACIÓN DEL SERVICIO DE CONSULTORIA DE
OBRA PARA LA REFORMULACIÓN DEL EXPEDIENTE
TÉCNICO: MEJORAMIENTO DEL SERVICIO VIAL
INTEGRAL EN LA AV. CAMINO REAL, DISTRITO DE
CHIMBOTE, PROVINCIA DEL SANTA, ANCASH, CON CUI
N° 2272147**

SECCIÓN GENERAL

DISPOSICIONES COMUNES DEL CONCURSO PÚBLICO ABREVIADO PARA CONSULTORÍAS Y SERVICIOS DE MANTENIMIENTO VIAL

(ESTA SECCIÓN NO DEBE SER MODIFICADA EN NINGÚN EXTREMO, BAJO SANCIÓN DE NULIDAD)

CAPÍTULO I

ASPECTOS GENERALES

1.1. REFERENCIAS

Cuando en el presente documento se mencione la palabra Ley, se entiende que se está haciendo referencia a la Ley N° 32069, Ley General de Contrataciones Públicas, y cuando se mencione la palabra Reglamento, se entiende que se está haciendo referencia al Reglamento de la Ley N° 32069, Ley General de Contrataciones Públicas, aprobado por Decreto Supremo N° 009-2025-EF. Las referidas normas incluyen sus respectivas modificaciones, de ser el caso.

1.2. ALCANCE

La presente base estándar correspondiente al procedimiento de selección de Concurso Público Abreviado para Consultorías y Servicios de Mantenimiento Vial se utiliza por la entidad contratante para la contratación de: i) consultorías, ii) consultorías de obra, iii) servicios de mantenimiento vial, iv) consultorías para rehabilitación y reconstrucción posterior a emergencias y desastres v) consultoría de obra para rehabilitación y reconstrucción posterior a emergencias y desastres, o vi) segunda convocatoria de un concurso público para consultorías y servicio de mantenimiento vial, según la cuantía establecida en la Ley de Presupuesto del Sector Público para el Año Fiscal correspondiente.

CAPÍTULO II DESARROLLO DEL PROCEDIMIENTO DE SELECCIÓN

2.1 ETAPAS DEL CONCURSO PÚBLICO ABREVIADO PARA CONSULTORÍAS Y SERVICIOS DE MANTENIMIENTO VIAL

Las etapas del procedimiento de selección de Concurso Público Abreviado para Consultorías y Servicios de Mantenimiento Vial son las siguientes:

ETAPA	CARACTERÍSTICAS	BASE LEGAL
a) Convocatoria	Se realiza a través del SEACE de la Pladicop en la fecha señalada en el cronograma.	Artículos 63 y 64 del Reglamento.
b) Registro de participantes	Aplica lista abierta, por lo que cualquier proveedor puede registrarse como participante en el procedimiento de selección.	Artículos 65 y 94 del Reglamento.
c) Cuestionamientos a las bases (consultas, observaciones e integración)	<ol style="list-style-type: none"> 1. La presentación de consultas y observaciones se realiza en un plazo no menor a tres días hábiles contabilizados desde el día siguiente de la convocatoria. 2. La absolución de los referidos cuestionamientos y la publicación de las bases integradas se realiza en la fecha prevista en el cronograma del procedimiento de selección. 	Artículos 66 y 94 del Reglamento.
d) Evaluación de ofertas técnicas y económicas	<ol style="list-style-type: none"> 1. La presentación de ofertas se realiza a través del SEACE de la Pladicop en un plazo no menor <u>de tres días hábiles</u> contabilizados desde la publicación de la integración de bases. 2. Las ofertas son presentadas por los participantes desde las 00:01 horas hasta las 23:59 horas del día (hora peruana), según el cronograma del procedimiento de selección, adjuntando el archivo digitalizado que contenga los documentos que conforman la oferta de acuerdo con lo requerido en las bases. 3. La evaluación de ofertas es <u>SIN PRECALIFICACIÓN</u> y consiste en: <ol style="list-style-type: none"> a. Admisión de las ofertas: Los evaluadores revisan que la oferta contenga los documentos señalados en el Capítulo II de la Sección Específica de las 	Artículos 68, 72, 73, 74, 75, 78, 133 y 166 del Reglamento.

	<p>bases, caso contrario la oferta se considera no admitida.</p> <p>b. Revisión de los requisitos de calificación: Los evaluadores califican a los postores verificando que cumplan con los requisitos de calificación detallados en el Capítulo III de la Sección Específica de las bases. Caso contrario la oferta se considera descalificada.</p> <p>c. Evaluación de ofertas técnicas: los evaluadores aplican los factores de evaluación previstos en el Capítulo IV de la Sección Específica de las bases a las ofertas que cumplen los requisitos de calificación. En la Sección Específica se prevé un puntaje mínimo en la evaluación técnica para proceder a la evaluación económica de la oferta.</p> <p>d. Evaluación de ofertas económicas: La evaluación de la oferta económica es posterior a la evaluación de la oferta técnica y solo respecto de aquellos proveedores que hubieran obtenido o superado un puntaje mínimo en dicha evaluación.</p> <p>4. En los procedimientos de selección de consultorías de obras bajo el sistema de entrega de solo formulación o solo diseño, así como en la supervisión de obras, la cuantía de la contratación es punto de referencia para las ofertas, conforme lo siguiente:</p> <p>a. Oferta económica limitada: la oferta económica de los postores no debe ser menor al 90% de la cuantía de la contratación. Los evaluadores descalifican las propuestas que no cumplan el referido rango. Si el límite inferior tiene más de dos (2) decimales, se aumenta en un dígito el valor del segundo decimal. Los evaluadores descalifican las propuestas que no cumplan con el referido límite.</p> <p>5. En los procedimientos de selección en los que se cuente con el diseño de operación y/o mantenimiento o con un diseño definido para el mantenimiento vial, la cuantía es punto de referencia para las ofertas. En la estrategia de contratación se puede optar entre dos métodos de evaluación de ofertas:</p> <p>a. Oferta económica limitada: la oferta económica de los postores debe encontrarse en el rango entre el 95% y 110% de la cuantía de la contratación. Los evaluadores descalifican las propuestas que no cumplan el referido rango.</p> <p>b. Oferta económica fija al 100%: la oferta económica de los postores corresponde al 100% de la cuantía de la contratación. En este caso, solo se realiza la evaluación técnica de las ofertas, sobre cien puntos.</p> <p>6. Todos los actos se realizan a través del SEACE de la Pladiscop, incluyendo la subsanación de ofertas.</p>	
e) Otorgamiento de la	1. Definida la oferta ganadora, los evaluadores otorgan la	

buena pro	<p>buena pro mediante su publicación en el SEACE de la Pladicop, incluyendo los documentos que sustenten los resultados de la admisión, calificación, evaluación y el otorgamiento de la buena pro.</p> <p>2. En caso de haber sorteo por desempate, éste se realiza a través del SEACE de la Pladicop.</p> <p>3. En caso se hayan presentado dos o más ofertas, el consentimiento de la buena pro es publicado a través del SEACE de la Pladicop al día siguiente de vencido el plazo correspondiente para interponer recurso de apelación, sin que los postores hayan ejercido el derecho de interponer dicho recurso.</p> <p>En caso de que se haya presentado una sola oferta, el consentimiento de la buena pro se produce el mismo día de la notificación de su otorgamiento.</p>	Artículos 80, 81 y 82 del Reglamento.
------------------	---	---------------------------------------

2.2 EVALUACIÓN DE OFERTAS ECONÓMICAS QUE SUPEREN LA CUANTÍA DE LA CONTRATACIÓN

En caso la oferta económica del postor que obtiene el mejor puntaje total supere la cuantía de la contratación, se siguen los siguientes pasos:

- La DEC gestiona la solicitud de la ampliación de la certificación o previsión presupuestal correspondiente. De otorgarse la ampliación, se procede a adjudicar la buena pro.
- De no contar con la ampliación de la certificación o previsión presupuestal, los evaluadores negocian con el postor que obtuvo el mejor puntaje total la reducción del monto o la reducción de las prestaciones o condiciones del requerimiento, conforme al numeral 132.1 del artículo 132 (servicios) o del numeral 167.1 del artículo 167 del Reglamento (consultorías de obra), según corresponda considerando el objeto contractual.
- En caso el postor con el mejor puntaje no acepte, se procede a negociar con los siguientes postores en orden de prelación. Si el postor que procede en el orden de prelación ofertó un monto por debajo de la cuantía de la contratación, se le adjudica la buena pro.
- En caso el postor que obtuvo el mejor puntaje total sí reduzca su oferta económica pero la reducción no se encuentre dentro de la cuantía de la contratación, se solicita la ampliación de la certificación de crédito presupuestario y/o previsión presupuestal correspondiente. En caso se otorgue la ampliación, se adjudica la buena pro. Caso contrario, se puede optar por: negociar con los siguientes postores en el orden de prelación o declarar desierto el procedimiento de selección.
- Las decisiones adoptadas por los evaluadores en la negociación constan en actas que se publican en el SEACE de la Pladicop y se sustentan en el principio de valor por dinero, priorizando el cumplimiento de la finalidad pública de la contratación.

2.3 CONSIDERACIONES PARA TODOS LOS PROVEEDORES:

- 2.3.1 Para registrarse como participante en un procedimiento de selección convocado por una entidad contratante es necesario que los proveedores cuenten con inscripción vigente ante el Registro Nacional de Proveedores (RNP) que administra el Organismo Especializado para las Contrataciones Públicas Eficientes (OECE). Para obtener mayor información, se puede ingresar a la siguiente dirección electrónica: www.rnp.gob.pe.
- 2.3.2 Los proveedores que deseen registrar su participación deben ingresar al SEACE de la Pladicop utilizando su certificado (usuario y contraseña).

- 2.3.3 No pueden formularse consultas ni observaciones respecto del contenido de una ficha de homologación aprobada, aun cuando el requerimiento haya sido homologado parcialmente respecto a las características técnicas y/o requisitos de calificación y/o condiciones de ejecución. Las consultas y observaciones que se formulen sobre el particular se tienen como no presentadas.
- 2.3.4 Las declaraciones juradas, formatos o formularios previstos en las bases que conforman la oferta deben estar debidamente firmados por el postor (firma manuscrita o digital, según la Ley N° 27269, Ley de Firmas y Certificados Digitales). No se acepta insertar la imagen de una firma o visto. Las ofertas se presentan foliadas en todas sus hojas. El postor, el representante legal, apoderado o mandatario designado, se hace responsable de la totalidad de los documentos que se incluyen en la oferta. El postor es responsable de verificar, antes de su envío, que el archivo pueda ser descargado y su contenido sea legible.
- 2.3.5 En el caso que, al registrarse como participante, el proveedor presente una declaración jurada de desafectación del impedimento debido a parentesco establecido en el inciso 2 del numeral 30.1 del artículo 30 de la Ley, se debe incluir como requisito adicional de admisión de su oferta la acreditación documental de su condición de desafectación, conforme a lo señalado en el numeral 39.4 del artículo 39 del Reglamento.

2.4 CONSIDERACIONES ADICIONALES PARA LOS CONSORCIOS:

- 2.4.1 En el caso de consorcios, basta que uno de sus integrantes se haya registrado como participante en el procedimiento de selección, para lo cual dicho integrante debe contar con inscripción vigente en el RNP como proveedor de servicios. Los demás integrantes del consorcio deben contar con inscripción vigente en el RNP, en las demás etapas del procedimiento de selección. No se considera consorcio a la asociación de personas de duración ilimitada o indefinida que, denominándose consorcios, han sido constituidas como personas jurídicas en los Registros Públicos.
- 2.4.2 Tratándose de procedimientos cuyo objeto sea una consultoría de obras, cada integrante del consorcio debe contar con inscripción en el RNP como consultor de obra, en al menos una de las especialidades requeridas por la entidad en función al objeto del procedimiento, siempre que en conjunto cumplan con todas las especialidades requeridas; asimismo, cada integrante del consorcio debe contar con inscripción en la categoría que corresponda según el monto de la cuantía del procedimiento de selección o en una categoría superior.
- 2.4.3 Los integrantes de un consorcio no pueden presentar ofertas individuales ni conformar más de un consorcio en un procedimiento de selección, o en un determinado ítem cuando se trate de procedimientos de selección según relación de ítems. Tratándose de un procedimiento por relación de ítems, los integrantes del consorcio pueden participar en ítems distintos al que se presentaron en consorcio, sea en forma individual o en consorcio.
- 2.4.4 Como parte de los documentos de su oferta el consorcio debe presentar la promesa de consorcio con firmas digitales de todos sus integrantes, o en su defecto, firmas legalizadas, de ser el caso, en la que se consigne lo siguiente:
- a) La identificación de los integrantes del consorcio. Se debe precisar el nombre completo o la denominación o razón social de los integrantes del consorcio, según corresponda.
 - b) La designación del representante común del consorcio.
 - c) El domicilio común del consorcio.
 - d) El correo electrónico común del consorcio, al cual se dirigen todas las comunicaciones remitidas por la entidad contratante al consorcio durante el proceso de contratación, siendo éste el único válido para todos los efectos.
 - e) Las obligaciones que correspondan a cada uno de los integrantes del consorcio.
 - f) El porcentaje del total de las obligaciones de cada uno de los integrantes respecto del objeto del contrato. Dicho porcentaje debe ser expresado en número entero, sin decimales.
- 2.4.5 La información contenida en los literales a), e) y f) precedentes no puede ser modificada, con

ocasión de la suscripción del contrato de consorcio, ni durante la etapa de ejecución contractual. En tal sentido, no cabe variación alguna en la conformación del consorcio, por lo que no es posible que se incorpore, sustituya o separe a un integrante.

- 2.4.6 El representante común tiene facultades para actuar en nombre y representación del consorcio, en todos los actos referidos al procedimiento de selección, suscripción y ejecución del contrato, con poderes suficientes para ejercitar los derechos y cumplir las obligaciones que se deriven de su calidad de postor y de contratista hasta la conformidad o liquidación del contrato, según corresponda. El representante común no debe encontrarse impedido, inhabilitado ni suspendido para contratar con el Estado. Para cambiar al representante común, todos los integrantes del consorcio deben firmar (mediante firmas legalizadas o firmas digitales) el documento en el que conste el acuerdo, el cual surte efectos cuando es notificado a la entidad contratante.

Las declaraciones juradas, formatos o formularios previstos en las bases que conforman la oferta deben estar debidamente firmados por el postor (firma manuscrita o digital, según la Ley N° 27269, Ley de Firmas y Certificados Digitales).

- 2.4.7 En el caso de consorcios las declaraciones juradas, formatos o formularios previstos en las bases que conforman la oferta deben estar debidamente firmados por el representante común o por todos los integrantes del consorcio, según corresponda (firma manuscrita o digital, según la Ley N° 27269, Ley de Firmas y Certificados Digitales). En el caso de los documentos que deban suscribir todos los integrantes del consorcio, la firma es seguida de la razón social o denominación de cada uno de ellos. Lo mismo aplica en caso deban ser suscritos en forma independiente por cada integrante del consorcio, de acuerdo con lo establecido en los documentos del procedimiento de selección. En el caso de un consorcio integrado por una persona natural, basta que la persona natural indique debajo de su firma, sus nombres y apellidos completos.

- 2.4.8 La acreditación del requisito de calificación de la experiencia del postor se realiza en base a la documentación aportada por los integrantes del consorcio que se hubieran comprometido a ejecutar conjuntamente las obligaciones vinculadas directamente al objeto materia de la contratación, de acuerdo con lo declarado en la promesa de consorcio. Para ello se debe seguir los siguientes pasos:

- a) Primer paso: obtener el monto de facturación por cada integrante del consorcio, el cual se obtiene de la sumatoria de montos facturados por éste que, a criterio del evaluador han sido acreditados conforme a las bases, correspondiente a las contrataciones ejecutadas en forma individual y/o consorcio.

En caso un integrante del consorcio presente facturación de contrataciones ejecutadas en consorcio, se considera el monto que corresponda al porcentaje de las obligaciones del referido integrante consorcio. Este porcentaje debe estar consignado expresamente en la promesa o en el contrato de consorcio, de lo contrario, no se considera la experiencia ofertada en consorcio.

- b) Segundo paso: verificar si el integrante del consorcio que acredita la mayor experiencia cumple con un determinado porcentaje de participación. En caso la entidad contratante haya establecido en las bases un porcentaje determinado de participación en la ejecución del contrato, para el integrante del consorcio que acredite mayor experiencia, debe verificarse que éste cumple con dicho parámetro a efectos de considerar su experiencia. En el caso de consultoría de obras, la mayor experiencia que se acredita se refiere a la experiencia en la especialidad requerida.
- c) Tercer paso: sumatoria de experiencia de los consorciados. Para obtener la experiencia del consorcio se suma el monto de facturación aportado por cada integrante que cumple con lo señalado previamente.

- 2.4.9 Para calificar la experiencia del postor no se toma en cuenta la documentación presentada por el o los consorciados que asumen las obligaciones referidas a las siguientes actividades:
- i) Actividades de carácter administrativo o de gestión como facturación, financiamiento, aporte de garantías, entre otras.
 - ii) Actividades relacionadas con asuntos de organización interna, tales como representación u otros aspectos que no se relacionan con la ejecución de las prestaciones, entre otras.
- 2.4.10 En los procedimientos de selección por paquete, para la elaboración de las fichas técnicas o los estudios de pre inversión, de proyectos de inversión, según corresponda, y del expediente técnico o documentos equivalente, los integrantes del consorcio deben contar con inscripción en el RNP como proveedores de servicios o consultores de obra, según la obligación asumida en la promesa de consorcio, conforme a lo siguiente:
- i) Los integrantes del consorcio que se hayan obligado a elaborar la ficha técnica o los estudios de preinversión deben encontrarse inscritos en el RNP como proveedores de servicios o como consultores de obras.
 - ii) Los integrantes del consorcio que se hayan obligado a elaborar el expediente técnico deben encontrarse inscritos en el RNP como consultores de obra, en al menos una de las especialidades requeridas por la entidad en función al objeto del procedimiento, siempre que en conjunto cumplan con todas las especialidades requeridas; asimismo, cada integrante del consorcio que se obligue a elaborar el expediente técnico debe contar con inscripción en la categoría que corresponda según el monto de la cuantía del procedimiento de selección o en una categoría superior.
- 2.4.11 Los integrantes del consorcio son responsables de que su inscripción en el RNP se encuentre vigente, así como no estar inhabilitado o suspendido al registrarse como participantes, en la presentación de ofertas, en el otorgamiento de la buena pro y en el perfeccionamiento del contrato.
- 2.4.12 Los integrantes de un consorcio se encuentran obligados solidariamente a responder frente a la entidad contratante por los efectos patrimoniales que ésta sufra como consecuencia de la actuación de dichos integrantes, ya sea individual o conjunta, durante el procedimiento de selección y la ejecución contractual.

CAPÍTULO III RECURSO DE APELACIÓN

3.1. ACCESO AL EXPEDIENTE DE CONTRATACIÓN

Una vez otorgada la buena pro, la dependencia encargada de las contrataciones está en la obligación de permitir el acceso de los participantes y postores al expediente de contratación, con excepción de la información calificada como secreta, confidencial o reservada por la normativa de la materia y de aquella correspondiente a las ofertas que no fueron admitidas, a más tardar dentro del día hábil siguiente de haberse solicitado por escrito.

A efectos de recoger la información de su interés, los postores pueden valerse de distintos medios, tales como: (i) la lectura y/o toma de apuntes, (ii) la captura y almacenamiento de imágenes, e incluso (iii) pueden solicitar copia de la documentación obrante en el expediente, siendo que, en este último caso, la entidad contratante debe entregar dicha documentación en el menor tiempo posible, previo pago de la tasa por tal concepto previsto en el Texto Único de Procedimientos Administrativos (TUPA) de la respectiva entidad contratante.

3.2. RECURSO DE APELACIÓN

A través del recurso de apelación se pueden impugnar los actos dictados durante el desarrollo del procedimiento de selección hasta antes del perfeccionamiento del contrato, incluyendo aquellos que declaren la nulidad de oficio, la cancelación del procedimiento de selección y otros actos emitidos por la entidad contratante que afecten la continuidad de este.

El recurso de apelación se presenta ante la mesa de partes digital o física del Tribunal de Contrataciones Públicas o de la entidad contratante y es resuelto por uno de estos.

3.3. PLAZOS DE INTERPOSICIÓN DEL RECURSO DE APELACIÓN

La apelación contra el otorgamiento de la buena pro o contra los actos dictados con anterioridad a ella se interpone, como máximo, dentro de los cinco (5) días hábiles siguientes de haberse notificado el otorgamiento de la buena pro a través del SEACE de la Pladicop.

En el caso de la apelación contra los actos dictados con posterioridad al otorgamiento de la buena pro, contra la declaración de nulidad, cancelación y declaratoria de desierto del procedimiento de selección, el plazo indicado en el párrafo precedente se contabiliza desde que se toma conocimiento del acto que se desea impugnar. Se considera que se ha tomado conocimiento en el día de la publicación en el SEACE de la Pladicop del acto que se desea impugnar.

CAPÍTULO IV DEL CONTRATO

4.1. REQUISITOS PARA EL PERFECCIONAMIENTO DEL CONTRATO

Para perfeccionar el contrato, el proveedor o proveedores adjudicados presentan los siguientes requisitos de conformidad con el artículo 88 del Reglamento:

REQUISITO	CONSIDERACIONES ADICIONALES	BASE LEGAL
a) Garantías, salvo de casos excepción.	<p>En los contratos de consultorías, consultorías de obras y servicios de mantenimiento vial el postor ganador de la buena pro presenta una garantía de fiel cumplimiento por una suma equivalente al 10% del monto del contrato original.</p> <p>La garantía de fiel cumplimiento puede ser: (i) fideicomiso, considerando que, para consultorías y servicios de mantenimiento vial, el fideicomiso como garantía de fiel cumplimiento procede solo en caso el plazo de ejecución del contrato supere los 90 días calendario, (ii) carta fianza financiera, (iii) contrato de seguro o (iv) retención de pago.</p> <p>Asimismo, en la sección específica de las bases pueden considerarse la presentación de: i) garantía de fiel cumplimiento de prestaciones accesorias y ii) garantía por adelantos directos, siempre que se cumplan las condiciones señaladas en el Reglamento.</p> <p>La retención de pago como garantía de fiel cumplimiento o de prestaciones accesorias aplica para ítems cuya cuantía adjudicada sea igual o menor a S/ 480 000,00 (cuatrocientos ochenta mil y 00/100 soles) en el caso de consultorías, consultorías de obra y servicios de mantenimiento vial. En el caso de las micro y pequeñas empresas estas pueden otorgar como garantía de fiel cumplimiento la retención de pago por parte de la entidad contratante con independencia de la cuantía de la contratación.</p> <p>Excepciones: Conforme a lo dispuesto en el literal a) del artículo 139 del Reglamento, en los contratos de servicios cuyos montos sean menores o iguales a cincuenta (50) UIT, no corresponde presentar garantía de fiel cumplimiento de contrato ni garantía de fiel cumplimiento por prestaciones accesorias. Esta excepción no aplica cuando la sumatoria de los contratos derivados de procedimientos de selección por relación de ítems, adjudicados a un mismo postor, superen el monto señalado.</p>	<p>Numerales 61.4 y 61.5 del artículo 61 de la Ley.</p> <p>Artículos 88, 113, 114, 115, 116, 137, 138, 139 y 178 del Reglamento.</p>
b) Contrato de consorcio, de ser el caso.	<p>En caso el postor ganador de la buena pro sea un consorcio, el contrato de consorcio se formaliza mediante documento privado con firmas legalizadas de cada uno de los integrantes ante notario público, el cual debe cumplir con los siguientes requisitos:</p> <ol style="list-style-type: none"> Contener la información mínima indicada en el numeral 2.3.3 del Capítulo II de las presentes bases. Identificar al integrante del consorcio a quien se efectúa el pago y emite la respectiva factura o, en caso de llevar contabilidad independiente, señalar el Registro Único de Contribuyentes (RUC), del 	<p>Literal b) del artículo 88 del Reglamento</p>

	<p>consorcio.</p> <p>c. Consignar las firmas legalizadas ante notario público de cada uno de los integrantes del consorcio, de sus apoderados o de sus representantes legales, según corresponda.</p> <p>Lo indicado no excluye la información adicional que pueda consignarse en el contrato de consorcio con el objeto de regular su administración interna, como es el régimen y los sistemas de participación en los resultados del consorcio, al que se refiere el artículo 448 de la Ley N° 26887, Ley General de Sociedades.</p> <p>En ningún caso puede aceptarse la presentación de la promesa de consorcio que fue parte de la oferta, independientemente de que dicha promesa contenga firmas legalizadas ante notario.</p>	
c) Código de cuenta interbancaria (CCI) o, en el caso de proveedores no domiciliados, el número de cuenta bancaria y nombre de la entidad bancaria en el exterior.	<p>El CCI es requisito indispensable para realizar una transferencia entre cuentas de bancos diferentes, siendo requerido para efectuar el pago a los proveedores domiciliados en el Perú.</p> <p>Para los proveedores no domiciliados, corresponde el número de cuenta bancaria y nombre de la entidad bancaria en el exterior.</p>	<p>Artículo 67 de la Ley.</p> <p>Artículo 88 del Reglamento.</p>
d) Documento que acredite que cuenta con facultades para perfeccionar el contrato, cuando corresponda.	<p>Corresponde a la vigencia del poder del representante legal que acredite que cuenta con facultades para perfeccionar el contrato. Asimismo, corresponde que el representante legal presente copia de su DNI.</p> <p>En el caso de personas naturales, se solicita la copia del DNI del postor.</p> <p>En el caso de consorcios, además de los documentos mencionados que deben ser presentados por cada uno de los integrantes del consorcio que suscriban la promesa de consorcio, según corresponda, se presenta copia del DNI del representante común del consorcio.</p>	<p>Literal d) del numeral 88.1 del artículo 88 del Reglamento</p>
e) Institución Arbitral elegida por el postor, de corresponder.	<p>Este requisito es obligatorio para todos los contratos que superen las diez (10) UIT¹. Desde el 1 de enero de 2026, la institución arbitral elegida debe encontrarse inscrita en el Registro de Instituciones Arbitrales y Centros de Administración de Juntas de Prevención y Resolución de Disputas (REGAJU).</p>	<p>Artículos 77, 83 y 84 de la Ley, así como la Décima Disposición Complementaria Transitoria de la Ley.</p> <p>Artículo 88 del Reglamento</p>

4.2. PERFECCIONAMIENTO DEL CONTRATO

El postor ganador de la buena pro debe presentar los requisitos para perfeccionar el contrato dentro del plazo de ocho o cinco días hábiles, según corresponda, contabilizados desde el día siguiente al registro del consentimiento de la buena pro en el SEACE de la Pladipoc o de que ésta haya quedado administrativamente firme, de conformidad con el procedimiento y plazos dispuestos en los artículos 88, 89, 90, 91 y 168 del Reglamento.

¹ De conformidad con el numeral 84.1 del artículo 84 de la Ley, el arbitraje puede ser ad hoc solo en los casos en los que el monto de la controversia no supere las diez (10) UIT.

Cabe indicar que numeral 87.3 del artículo 87 del Reglamento establece que la entidad contratante suscribe el contrato mediante firma digital, en caso de que el postor adjudicado con la buena pro cuente con certificado digital emitido por una entidad de certificación, de acuerdo con la normativa de la materia. Excepcionalmente, la entidad contratante con el debido sustento puede proceder a la firma del contrato mediante medios manuales.

4.3. CONSIDERACIONES PARA LOS CONSORCIOS

4.3.1 Las garantías que presenten los consorcios para el perfeccionamiento del contrato durante la ejecución contractual y para la interposición de los recursos impugnativos, además de cumplir con las condiciones establecidas en la Ley y el Reglamento, deben consignar expresamente el nombre completo o la denominación o razón social de los integrantes del consorcio, en calidad de garantizados, de lo contrario no pueden ser aceptadas por las entidades contratantes o el Tribunal de Contrataciones Públicas. No se cumple el requisito antes indicado si se consigna únicamente la denominación del consorcio.

4.3.2 Para que un consorcio solicite la retención del 10% del monto del contrato original en calidad de garantía de fiel cumplimiento, según lo señalado en el artículo 114 del Reglamento, todos los integrantes del consorcio deben acreditar en su oferta la condición de micro o pequeña empresa, sin perjuicio que puedan acreditarlo al momento del perfeccionamiento del contrato.

4.4. CONSIDERACIONES PARA LAS GARANTÍAS FINANCIERAS

4.4.1. En caso de garantías financieras, estas deben ser incondicionales, solidarias, irrevocables y de realización automática en el país, al solo requerimiento de la respectiva entidad contratante bajo responsabilidad de las empresas que las emiten. Las empresas que emitan garantías financieras deben encontrarse bajo la supervisión directa de la Superintendencia de Banca, Seguros y Administradoras Privadas de Fondos de Pensiones (en adelante, SBS), contar con clasificación de riesgo B o superior, y deben estar autorizadas para emitir garantías o estar consideradas en la última lista de bancos extranjeros de primera categoría que periódicamente publica el Banco Central de Reserva del Perú.

4.4.2. La clasificadora de riesgo que asigna la clasificación a la empresa que emite la garantía debe encontrarse listada en el portal web de la SBS (<http://www.sbs.gob.pe/sistema-financiero/clasificadoras-de-riesgo>).

4.4.3. Se debe identificar en la página web de la clasificadora de riesgo respectiva, cuál es la clasificación vigente de la empresa que emite la garantía, considerando la vigencia a la fecha de emisión de la garantía. Para fines de lo establecido en el artículo 61 de la Ley, se requiere la clasificación de riesgo B o superior.

4.4.4. Si la empresa que otorga la garantía cuenta con más de una clasificación de riesgo emitida por distintas empresas listadas en la sede digital de la SBS, basta que en una de ellas cumpla con la clasificación mínima establecida en la Ley.

4.4.5. En caso exista alguna duda sobre la clasificación de riesgo asignada a la empresa emisora de la garantía, se debe consultar a la clasificadora de riesgos respectiva.

4.4.6. Además de cumplir con el requisito referido a la clasificación de riesgo, a efectos de verificar si la empresa emisora se encuentra autorizada por la SBS para emitir garantías, debe revisarse la sede digital de dicha entidad (<http://www.sbs.gob.pe/sistema-financiero/relacion-de-empresas-que-se-encuentran-autorizadas-a-emitir-cartas-fianza>).

4.5. CONSIDERACIONES PARA LOS DOCUMENTOS PÚBLICOS Y PRIVADOS EXTENDIDOS EN EL EXTRANJERO

En el caso que los documentos requeridos para el perfeccionamiento del contrato incluyan documentos públicos extendidos en el exterior, que no les sea aplicable el Convenio de la Apostilla, se debe tener en cuenta que, de conformidad con lo previsto en el artículo 137 del Reglamento Consular del Perú, aprobado mediante Decreto Supremo N° 032-2023-RE², para que estos surtan efectos legales en el Perú deben estar legalizados por los funcionarios consulares peruanos competentes, cuyas firmas deben ser autenticadas posteriormente por el área competente del órgano de línea consular, además de cumplir con los requisitos adicionales que contemple la legislación peruana para su validez en el Perú.

4.6. DISPOSICIONES FINALES

Todos los demás aspectos del presente procedimiento de selección no contemplados en las bases se rigen por la Ley y su Reglamento, así como por las disposiciones legales vigentes.

² Decreto Supremo que aprueba el Reglamento Consular del Perú y que modifica el Reglamento de la Ley del Servicio Diplomático de la República en lo que corresponde a los cargos de los funcionarios consulares.

SECCIÓN ESPECÍFICA

CONDICIONES ESPECIALES DEL PROCEDIMIENTO DE SELECCIÓN

(EN ESTA SECCIÓN LA ENTIDAD CONTRATANTE DEBE COMPLETAR LA INFORMACIÓN EXIGIDA, DE ACUERDO CON
LAS INSTRUCCIONES INDICADAS)

CAPÍTULO I GENERALIDADES

1.1. BASE LEGAL

- Ley N° 32069, Ley General de Contrataciones Públicas
- Decreto Supremo N° 009-2025-EF, Decreto supremo que aprueba el Reglamento de la Ley General de Contrataciones Públicas.
- Ley de Presupuesto del Sector Público para el año fiscal 2025.
- Ley de Equilibrio Financiero del Presupuesto del Sector Público del año fiscal 2025].
- Resolución Ministerial N° 1440, Decreto Legislativo del Sistema Nacional de Presupuesto General.

Las referidas normas incluyen sus respectivas modificaciones, de ser el caso.

1.2. ENTIDAD CONTRATANTE

Nombre : Gobierno Regional de Ancash – Sub Región Pacífico
RUC N° : 20320162352
Domicilio legal : AV. CHIMBOTE N° 130 URB. BUENOS AIRES
Teléfono: : 043-319090 / 043-311209
Correo electrónico: : abastecimiento@subregionpacifico.gob.pe

1.3. OBJETO DE LA CONVOCATORIA

El presente procedimiento de selección tiene por objeto la contratación de servicio de CONSULTORIA DE OBRA PARA LA REFORMULACIÓN DEL EXPEDIENTE TÉCNICO DEL PROYECTO: MEJORAMIENTO DEL SERVICIO VIAL INTEGRAL EN LA AV. CAMINO REAL, DISTRITO DE CHIMBOTE, PROVINCIA DE SANTA – ANCASH, CON CUI N° 2272147

1.4. CUANTÍA DE LA CONTRATACIÓN³

La cuantía de la contratación asciende a Cuatrocientos veinte mil con 00/100 soles (S/420,000.00), incluidos los impuestos de Ley y cualquier otro concepto que incida en el costo total de la ejecución de la contratación.

1.5. EXPEDIENTE DE CONTRATACIÓN

El expediente de contratación fue aprobado el 16 de junio de 2025, mediante ANEXO N° 2 DE APROBACIÓN DE EXPEDIENTE DE CONTRATACIÓN.

1.6. FUENTE DE FINANCIAMIENTO

18 CANON Y SOBBRECANON (RECURSOS DETERMINADOS)

³ El monto de la cuantía de la contratación indicado en esta sección de las bases no debe diferir del monto de la cuantía de la contratación consignado en la ficha del procedimiento de selección en el SEACE de la Pladipoc. No obstante, de existir contradicción entre estos montos, prima el monto de la cuantía de la contratación indicado en las bases.

CAPÍTULO II DEL PROCEDIMIENTO DE SELECCIÓN

2.1 CRONOGRAMA DEL PROCEDIMIENTO DE SELECCIÓN

Según el cronograma de la ficha de selección de la convocatoria publicada en el SEACE de la Pladicip.

2.2 CONTENIDO DE LAS OFERTAS

La oferta contiene un índice de documentos⁴ y la siguiente documentación:

2.2.1 Documentación de presentación obligatoria

2.2.1.1 Documentos para la admisión de la oferta:

Los evaluadores verifican la presentación de los documentos señalados en el presente acápite. De no cumplir con lo requerido, la oferta se considera no admitida. Los evaluadores no pueden incorporar documentos adicionales para la admisión de la oferta a los establecidos en este acápite.

- a) Declaración jurada de datos del postor. **(Anexo N° 1)**
- b) Pacto de integridad **(Anexo N° 2)**
- c) Documento que acredite la representación de quien suscribe la oferta.

En caso de persona jurídica, copia del certificado de vigencia de poder del representante legal, apoderado o mandatario designado para tal efecto.

En caso de persona natural, copia del documento nacional de identidad o documento análogo. Cuando la persona natural cuente con apoderado, copia del poder otorgado y copia del documento nacional de identidad o documento análogo del apoderado.

En el caso de consorcios, estos documentos deben ser presentados por cada uno de los integrantes del consorcio que suscriba la promesa de consorcio, según corresponda.

Advertencia

De acuerdo con el artículo 4 del Decreto Legislativo N° 1246, Decreto Legislativo que aprueba diversas medidas de simplificación administrativa, las entidades están prohibidas de exigir a los administrados o usuarios la información que puedan obtener directamente mediante la interoperabilidad a que se refieren los artículos 2 y 3 de dicho Decreto Legislativo. En esa medida, si la entidad contratante es usuaria de la Plataforma de Interoperabilidad del Estado – PIDE⁵ y siempre que el servicio web se encuentre activo en el Catálogo de Servicios de dicha plataforma, no corresponde exigir el certificado de vigencia de poder y/o documento nacional de identidad.

- d) Declaración jurada declarando que: (i) es responsable de la veracidad de los documentos e información de la oferta, y (ii) no se encuentra impedido para contratar con el Estado, de acuerdo con el artículo 33 de la Ley. **(Anexo N° 3)**
- e) Promesa de consorcio con firmas digitales, o en su defecto, firmas legalizadas, de ser el caso, en la que se consigne los integrantes, el representante común, el domicilio común

⁴ La omisión del índice no determina la no admisión de la oferta.

⁵ Para mayor información de las Entidades usuarias y del Catálogo de Servicios de la Plataforma Nacional de Interoperabilidad – PIDE ingresar al siguiente enlace <https://www.gob.pe/741-plataforma-nacional-de-interoperabilidad>

y las obligaciones a las que se compromete cada uno de los integrantes del consorcio, así como el porcentaje equivalente a dichas obligaciones. (**Anexo N° 4**)

- f) Documentación que acredite la desafectación del impedimento, en caso el proveedor al registrarse como participante hubiera presentado la Declaración Jurada de Desafectación del Impedimento (**Anexo N° 5**), de conformidad con el numeral 39.4 del artículo 39 del Reglamento

Advertencia

El requisito indicado en el literal f) únicamente se solicita al proveedor que al registrarse hubiera presentado la Declaración Jurada de Desafectación del Impedimento.

- g) Oferta económica (**Anexo N° 6**). En caso el requerimiento contenga prestaciones accesorias, la oferta económica individualiza los montos correspondientes a las prestaciones principales y las prestaciones accesorias.

En la oferta económica se incluye la estructura de costos, en el caso de consultoría de obras y de mantenimiento vial que incluye el diseño de la operación y mantenimiento.

2.2.1.2 Documentos para acreditar los requisitos de calificación

Incorporar en la oferta los documentos que acreditan los “**Requisitos de Calificación**” que se detallan en el Capítulo III de la presente sección de las bases.

2.2.2 Documentación de presentación facultativa:

- 2.2.2.1 Incorporar en la oferta los documentos que acreditan los “**Factores de Evaluación**” establecidos en el Capítulo IV de la presente sección de las bases, a efectos de obtener el puntaje previsto en dicho Capítulo para cada factor.
- 2.2.2.2 Aquellos proveedores que sean MYPES pueden presentar la solicitud de bonificación del cinco por ciento (5%) por tener la condición de micro y pequeña empresa (**Anexo N° 17**).
- 2.2.2.3 En el caso de los proveedores que gocen del beneficio de la exoneración del IGV previsto en la Ley N° 27037, Ley de Promoción de la Inversión en la Amazonía, presentan adicionalmente una Declaración Jurada de cumplimiento de condiciones para la aplicación de la exoneración del IGV. (**Anexo N° 13**).

Advertencia

Los evaluadores no pueden exigir al postor la presentación de documentos que no hayan sido indicados en los acápites “Documentos para la admisión de la oferta”, “Requisitos de calificación” y “Factores de evaluación”.

2.3 REQUISITOS PARA PERFECCIONAR EL CONTRATO

El postor ganador de la buena pro debe presentar los siguientes documentos para perfeccionar el contrato:

- a) Garantía de fiel cumplimiento del contrato, autorización de retención (**Anexo 7**) o declaración jurada comprometiéndose a presentar la garantía mediante fideicomiso (**Anexo 8**), de ser el caso.
- b) Contrato de consorcio con firmas legalizadas ante notario público de cada uno de los integrantes de ser el caso.
- c) Código de cuenta interbancaria (CCI) o, en el caso de proveedores no domiciliados, el

- número de su cuenta bancaria y nombre de la entidad bancaria en el exterior.
- d) Copia de la vigencia del poder del representante legal del postor que acredite que cuenta con facultades para perfeccionar el contrato, cuando corresponda.
 - e) Copia de DNI del postor en caso de persona natural o de su representante legal en caso de persona jurídica.
 - f) Autorización de notificaciones durante la ejecución del contrato al correo electrónico contemplado en el contrato (**Anexo N° 9**).
 - g) El detalle de los precios unitarios y gastos generales del precio ofertado.
 - h) Institución Arbitral elegida por el postor (**Anexo N° 10**).
 - i) Copia de la documentación para acreditar los requisitos de calificación correspondientes a la capacidad técnica y profesional, de corresponder.
 - j) Plan de trabajo con la memoria descriptiva de acuerdo al artículo 168 del Reglamento, en caso no haya sido evaluado durante el procedimiento de selección.
 - k) Declaración Jurada actualizada de Desafectación de Impedimento (**Anexo N° 15**) y la documentación que acredite dicha desafectación.

Advertencia

- *El requisito indicado en el literal n) únicamente se solicita si el postor adjudicado hubiera presentado la Declaración Jurada de Desafectación del Impedimento en el procedimiento de selección.*
- *De acuerdo con el artículo 4 del Decreto Legislativo N° 1246, las entidades están prohibidas de exigir a los administrados o usuarios la información que puedan obtener directamente mediante la interoperabilidad a que se refieren los artículos 2 y 3 de dicho Decreto Legislativo. En esa medida, si la entidad contratante es usuaria de la Plataforma de Interoperabilidad del Estado – PIDE⁶ y siempre que el servicio web se encuentre activo en el Catálogo de Servicios de dicha plataforma, no corresponde exigir los documentos previstos en los literales e) y f) del presente numeral.*
- *En caso el postor declare la inaplicabilidad del impedimento Tipo 4.D del inciso 4 del numeral 30.1 del artículo 30 de la Ley, referido a las personas inscritas en el Registro de Deudores Alimentarios Morosos del Poder Judicial (REDAM) presenta la Declaración Jurada respectiva (Anexo N° 18).*

2.4 PERFECCIONAMIENTO DEL CONTRATO

- 2.4.1 El contrato se perfecciona con la suscripción del documento que lo contiene. La entidad contratante suscribe el contrato mediante firma digital, en caso de que el postor adjudicado con la buena pro cuente con certificado digital emitido por una entidad de certificación, de acuerdo con la normativa de la materia. Excepcionalmente, la entidad contratante con el debido sustento puede proceder a la firma del contrato mediante medios manuales.
- 2.4.2 El contrato firmado digitalmente se remite a la siguiente dirección electrónica: abastecimiento@subregionpacifico.gob.pe, en caso de no contar con firma digital, la suscripción del contrato se realiza en la oficina de la Unidad Funcional de Abastecimiento y Servicios Generales, sitio en AV. CHIMBOTE N° 130 URB. BUENOS AIRES.

⁶ Para más información de las entidades usuarias y del Catálogo de Servicios de la Plataforma de Interoperabilidad del Estado – PIDE ingresar al siguiente enlace <https://www.gob.pe/741-plataforma-nacional-de-interoperabilidad>

CAPÍTULO III
REQUERIMIENTO DE CONTRATACIÓN DEL
SERVICIO DE CONSULTORIA DE OBRA PARA LA
REFORMULACIÓN DEL EXPEDIENTE TÉCNICO:
MEJORAMIENTO DEL SERVICIO VIAL INTEGRAL EN
LA AV. CAMINO REAL, DISTRITO DE CHIMBOTE,
PROVINCIA DEL SANTA, ANCASH, CON CUI N°
2272147

REQUERIMIENTO PARA:

- **CONSULTORÍAS DE OBRA**
- **CONSULTORÍAS DE OBRA PARA LA REHABILITACIÓN Y RECONSTRUCCIÓN POSTERIOR A EMERGENCIAS Y DESASTRES**
- **SEGUNDA CONVOCATORIA DE UN CONCURSO PÚBLICO PARA CONSULTORÍA DE OBRA**

EN CASO DE CONSULTORÍAS DE OBRA, CONSULTORÍAS DE OBRA PARA LA REHABILITACIÓN Y RECONSTRUCCIÓN POSTERIOR A EMERGENCIAS Y DESASTRES O SEGUNDA CONVOCATORIA DE UN CONCURSO PÚBLICO PARA CONSULTORÍA DE OBRA, CONSIDERAR LO SIGUIENTE:

Advertencia

Al elaborar las bases, los evaluadores incluyen en esta sección el requerimiento que forma parte del expediente de contratación aprobado. El área usuaria es responsable de formular adecuadamente el requerimiento, en coordinación con la dependencia encargada de las contrataciones, de conformidad con el artículo 20 del Reglamento. El requerimiento debe elaborarse de acuerdo con el formato consignado en este capítulo y estar incluido en el cuadro multianual de necesidades.



GOBIERNO REGIONAL DE ANCASH
GERENCIA SUB REGIONAL EL PACIFICO



64



TÉRMINOS DE REFERENCIA:

CONTRATACION DEL SERVICIO DE CONSULTORIA PARA LA REFORMULACIÓN DEL EXPEDIENTE TECNICO DEL PROYECTO: "MEJORAMIENTO DEL SERVICIO VIAL INTEGRAL EN LA AV. CAMINO REAL, DISTRITO DE CHIMBOTE, PROVINCIA DE SANTA-ANCASH", CON CODIGO DE INVERSION N° 2272147.

SUB GERENCIA DE INFRAESTRUCTURA Y GESTIÓN AMBIENTAL

UNIDAD FUNCIONAL DE ESTUDIOS Y PROYECTOS



JULIO 2025



GOBIERNO REGIONAL DE ANCASH
GERENCIA SUB REGIONAL EL PACIFICO
REQUERIMIENTO PARA CONSULTORÍA DE OBRA



63

CONTRATACION DEL SERVICIO DE CONSULTORIA PARA LA REFORMULACIÓN DEL EXPEDIENTE TÉCNICO DEL PROYECTO: "MEJORAMIENTO DEL SERVICIO VIAL INTEGRAL EN LA AV. CAMINO REAL, DISTRITO DE CHIMBOTE, PROVINCIA DE SANTA-ANCASH", CON CODIGO DE INVERSION N° 2272147

3.1. FINALIDAD PÚBLICA DE LA CONTRATACIÓN

El presente procedimiento de selección tiene por objeto la contratación de servicios de CONSULTORÍA DE OBRA para la Reformulación del expediente técnico del proyecto: "MEJORAMIENTO DEL SERVICIO VIAL INTEGRAL EN LA AV. CAMINO REAL, DISTRITO DE CHIMBOTE, PROVINCIA DE SANTA-ANCASH", CON CODIGO DE INVERSION N° 2272147, de acuerdo con los estudios de Pre inversión viables y poder garantizar la ejecución del PIP, el cual nace como resultado de una necesidad pública, con la finalidad de lograr la tan ansiada pavimentación y construcción de pistas y veredas de esta importante vía. Tomando en cuenta que con el desarrollo de este proyecto se contribuirá a mejorar el entorno urbanístico de la zona en estudio, así como reducir los altos índices de enfermedades producidas por el polvo que se genera a causa de los vientos y paso de vehículos.

3.2. DESCRIPCIÓN GENERAL

Nombre del proyecto de inversión : "MEJORAMIENTO DEL SERVICIO VIAL INTEGRAL EN LA AV. CAMINO REAL, DISTRITO DE CHIMBOTE, PROVINCIA DE SANTA-ANCASH"

Código Único de Inversión (CUI) : 2272147

Ubicación : Chimbote – Santa – Ancash

Especialidad : Viales, Puertos y Afines

Subespecialidad : Vías Urbanas

Tipología : Pistas, veredas, ciclovías, puentes peatonales, puentes vehiculares urbanos, pasajes peatonales y carreteras vecinales

Objeto de la contratación : Contratación de servicios de CONSULTORÍA DE OBRA para la Reformulación del expediente técnico del proyecto: "MEJORAMIENTO DEL SERVICIO VIAL INTEGRAL EN LA AV. CAMINO REAL, DISTRITO DE CHIMBOTE, PROVINCIA DE SANTA-ANCASH", CON CODIGO DE INVERSION N° 2272147





GOBIERNO REGIONAL DE ANCASH
GERENCIA SUB REGIONAL EL PACIFICO



62

TÉRMINOS DE REFERENCIA:

CONTRATACION DEL SERVICIO DE CONSULTORIA PARA LA REFORMULACIÓN DEL EXPEDIENTE TECNICO DEL PROYECTO: "MEJORAMIENTO DEL SERVICIO VIAL INTEGRAL EN LA AV. CAMINO REAL, DISTRITO DE CHIMBOTE, PROVINCIA DE SANTA-ANCASH", CON CODIGO DE INVERSION N° 2272147

El presente servicio de consultoría tiene la finalidad de contar con un expediente técnico, que logre contribuir al Mejoramiento del Servicio Vial Integral en la Av. Camino Real en el Distrito de Chimbote de la Provincia de Santa del Departamento de Ancash.

1 GENERALIDADES

1.1 NORMAS Y REGLAMENTOS - BASE LEGAL.

La ejecución del estudio, deberá realizarse de acuerdo con las Disposiciones Legales y Normas Técnicas vigentes:

- ✓ Ley 32069, Ley General de Contrataciones Públicas
- ✓ Ley 27806, Ley de Transparencia y de acceso a la información Pública
- ✓ Decreto Legislativo N° 1440, Decreto Legislativo Del Sistema Nacional de Presupuesto General
- ✓ Código Civil
- ✓ Resolución Ministerial N° 239-2020-MINSA y demás modificaciones
- ✓ Decreto supremo N° 103-2020-EF.
- ✓ Art. 2° de la Constitución política del Perú (31-10-93) el cual establece que toda persona tiene derecho a gozar de un ambiente equilibrado y adecuado al desarrollo de la vida y con respeto a los recursos naturales.
- ✓ Directiva N°003-2017-EF/6301-Directiva para la ejecución de inversiones públicas en el marco del sistema nacional de programación multianual y gestión de inversiones.
- ✓ Demás Normas Vigentes, que regulen la contratación
- ✓ Sistema Nacional de Programación Multianual y Gestión de inversiones INVIERTE.PE
- ✓ Ficha Técnica estándar para el mejoramiento, ampliación y/o recuperación de los servicios educativos
- ✓ Ley N° 32185, ley de presupuesto del Sector Publico para el año Fiscal 2025

La elaboración de los Estudios Preliminares, Anteproyecto, diagnostico, expediente técnico de obra, deberán realizarse en concordancia a los dispositivos legales y normas técnicas vigentes, complementadas por la normativa relacionada y vigente, Las disposiciones legales y normas técnicas vigentes entre otras son:

- ✓ Directiva N° 001-2019/EF63.01 Directiva General del Sistema Nacional de Programación Multianual y Gestión de Inversiones, aprobada mediante Resolución Directoral N° 001-2019-EF/63.01.
- ✓ Reglamento Nacional de Edificaciones
- ✓ Manual de Puentes: aprobado con Resolución Directoral N° 019-2018-MTC/14 el 20.12.2018 y publicado el 14.01.2019. y sus modificatorias
- ✓ Manual de Diseño Geométrico de Carreteras DG-2018 (R.D. N°03-2018-MTC/14), y sus modificatorias
- ✓ Manual de Seguridad Vial, aprobado con Resolución Directoral N° 05-2017-MTC/14 el 01.08.2017, publicado el 25.09.2017.
- ✓ Especificaciones Técnicas Generales para Construcción de Carreteras EG-2013. y sus modificatorias
- ✓ Manual de Ensayos de Materiales, aprobado con Resolución Directoral N° 018-2016- MTC/14 del 03.06.2016, vigente del 27.06.2016. y sus modificatorias
- ✓ Manual de Dispositivos de Control de Tránsito Automotor para Calles y Carreteras, aprobado con Resolución Directoral N° 10-2014-MTC/14 del 09.04.2014. y sus modificatorias
- ✓ Manual de Carreteras: "Suelos, Geología, Geotecnia y Pavimentos", Sección Suelos y Pavimentos, aprobado con Resolución Directoral N° 10-2014-MTC/14 del 09.04.2014. y sus modificatorias
- ✓ Manual de Inventarios Viales, aprobado con Resolución Directoral N° 09-2014-MTC/14, del 03.04.2014. y sus modificatorias
- ✓ Reglamento de Jerarquización Vial, aprobado con Decreto Supremo N° 017-2007-MTC, publicado el 26.05.2007 y su modificatoria el D.S. N° 006-2009-MTC. y sus modificatorias
- ✓ Especificaciones para el diseño de puentes del AAHSTO LRFD (versión 2012 en adelante). y sus modificatorias


ANSI/AASHTO/AWS D1.5 Bridge Welding Code.

Sistema de contención de vehículos tipo barreras de seguridad.

Manual de Carreteras: Túneles, Muros y Obras Complementarias (R.D N° 036-2016- MTC/14) y sus modificatorias.

Glosario de partidas aplicables a obras de rehabilitación, mejoramiento y construcción de carreteras y puentes, aprobada con Resolución Directoral Resolución Ministerial N° 404-2011-MTC/02 para la demarcación y señalización del derecho de vía.

Manual de Hidrología, Hidráulica y Drenaje (RD N° 20-2011-MTC/14) del MTC (RD N° 20-2011-MTC/14 ó vigente a la firma del contrato)





GOBIERNO REGIONAL DE ANCASH
GERENCIA SUB REGIONAL EL PACIFICO



61

- ✓ Directiva para la Concordancia entre el Sistema Nacional de Evaluación de Impacto Ambiental (SEIA) y el Sistema Nacional de Inversión Pública, según Resolución ministerial N° 052-2012-MINAM del 07 de marzo de 2012, en lo aplicable.
- ✓ Norma técnica de control 600-01, 600-02, 600-03 y Reglamento de metrados.
- ✓ Resolución de Contraloría N° 072-98-C. G, que aprueba las Normas Técnicas de Control N° 600 sobre obras públicas.
- ✓ Norma AASHTO LRFD para el diseño de puentes (2014 o vigente a la firma de contrato)
- ✓ Reglamento Nacional de Gestión de Infraestructura Vial
- ✓ Otras normas aplicables al proyecto, normas conexas ampliatorias y modificatorias de éstas.
- ✓ Todas las demás aplicables a proyectos de este tipo.

1.2 OBJETIVOS DE LA CONTRATACIÓN:

1.2.1 **Objetivo General:**

Contratar al CONSULTOR sea Persona Natural o Jurídica, para la Reformulación del expediente técnico del proyecto Denominado: "MEJORAMIENTO DEL SERVICIO VIAL INTEGRAL EN LA AV. CAMINO REAL, DISTRITO DE CHIMBOTE, PROVINCIA DE SANTA-ANCASH", CON CODIGO DE INVERSION N° 2272147.

El estudio debe considerar la recolección de información, los trabajos de campo y los trabajos de gabinete, la información de campo a requerirse y su alcance se determinarán en base al desarrollo del Proyecto.

1.2.2 **Objetivos Específicos:**

- a. Tomar conocimiento puntual de las características y condiciones físicas, económicas, técnicas, normativas, funcionales, climatológicas, hidrológicas, geológicas, topográficas, etc., que tengan implicancias en el desarrollo del proyecto.
- b. Definir las características técnicas de diseño del proyecto señalado.
- c. Establecer las especificaciones técnicas de construcción del proyecto indicado.
- d. Establecer el valor referencial de la obra, así como el plazo mínimo de ejecución de la misma.
- e. El Expediente Técnico deberá ser elaborado de manera tal que, al momento de ejecutar la Obra, no se haga necesaria la aprobación de partidas adicionales, o rectificaciones por omisiones, errores, falta de previsión o planificación; salvo casos extremos e imprevisibles, bajo exclusiva responsabilidad de "El Consultor".
- f. Así mismo, el consultor deberá gestionar los permisos y/o certificados correspondientes al tipo y/o envergadura del proyecto.

1.3 UBICACIÓN Y LOCALIZACIÓN DEL ESTUDIO:

Departamento : Ancash
Provincia : Santa
Distrito : Chimbote





GOBIERNO REGIONAL DE ANCASH
GERENCIA SUB REGIONAL EL PACIFICO



60

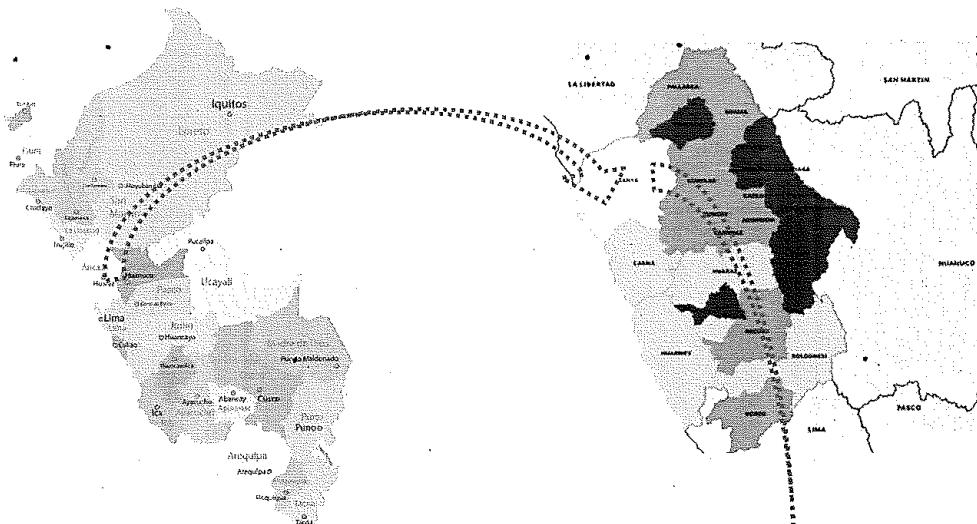


Imagen N°01
Ubicación Nacional

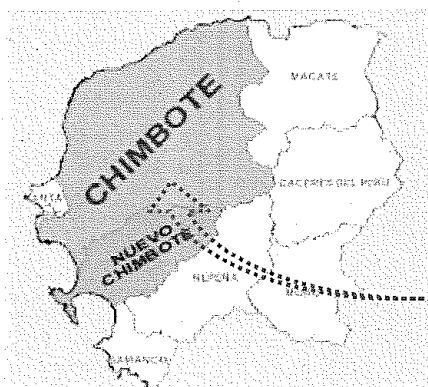


Imagen N°03
Ubicación Distrital

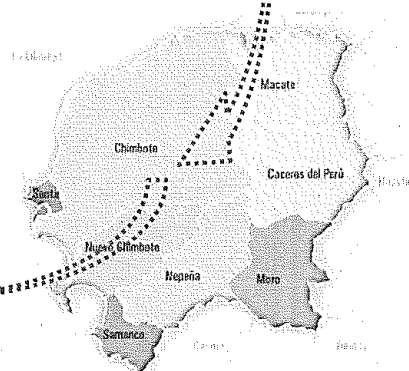


Imagen N°02
Ubicación provincial

1.4 ALCANCES Y DESCRIPCIÓN DEL PROYECTO

El objeto del presente servicio incluye la aprobación y conformidad de los estudios básicos y expediente técnico, de proyecto: "MEJORAMIENTO DEL SERVICIO VIAL INTEGRAL EN LA AV. CAMINO REAL, DISTRITO DE CHIMBOTE, PROVINCIA DE SANTA-ANCASH", CON CODIGO DE INVERSION N° 2272147; El consultor, para los objetivos del estudio, podrá ampliar o profundizar el servicio (no podrá reducirlos), sin variar el monto de su propuesta, siendo responsable de todo los trabajos y estudios que realice en cumplimiento de los presentes términos de Referencia.

Los alcances del servicio son los siguientes:

- La Reformulación del Expediente Técnico debe ceñirse a los parámetros bajo los cuales fue otorgada la declaración de viabilidad.
- Elaborar todos los estudios de indicados en el presente documento, necesarios para el desarrollo del expediente técnico.





GOBIERNO REGIONAL DE ANCASH
GERENCIA SUB REGIONAL EL PACIFICO



59

- c. Reformular y gestionar los expedientes para la obtención de las licencias y autorizaciones de las entidades reguladoras.
- d. El consultor realizará una evaluación ambiental que muestre los impactos positivos y negativos derivados de la construcción de la obra, estableciendo las medidas a tomar para reducir la contaminación y las molestias físicas que provoque la obra, de modo de no alterar la salud y comodidad de los vecinos y usuarios y gestionará su aprobación ante la entidad competente.
- e. Durante el desarrollo de cualquiera de las etapas previstas, El Consultor deberá informar oportunamente al órgano revisor en la instancia respectiva, sobre cualquier modificación, incongruencia o factor que pueda generar la alteración de los alcances establecidos en el estudio de pre inversión. La omisión de dicha comunicación, constituye falta de El Consultor, quien asumirá la absoluta responsabilidad por los hechos que se deriven de ello.

1.5 SERVICIOS BÁSICOS QUE PRESTARÁ EL CONSULTOR:

El Consultor prestará a La Entidad los siguientes servicios, según grandes rubros:

- Recopilación, evaluación y aprovechamiento de información base: Documentos, planos, mapas, normas, leyes, reglamentos, levantamientos topográficos, Estudios de suelos, fotografías, etc.
- Ejecución y/o contratación de los ensayos, pruebas requeridas y estudios necesarios para la Reformulación del expediente técnico.
- Elaboración del levantamiento topográfico, formulación de conclusiones y recomendaciones.
- Formulación de estudios de mecánica de suelos, formulación de conclusiones y recomendaciones.
- Desarrollo de proyecto integral de construcción.
- Memorias Descriptivas del Expediente Técnico.
- Formulación de Especificaciones Técnicas.
- Formulación de Metrados del Proyecto
- Formulación de Costos y Presupuesto de ejecución de la Obra.
- Formulación de Fórmula Polinómica de reajuste de precios.
- Determinación de plazo de ejecución de la Obra y Elaboración de calendarios valorizados y cronogramas de avance de Obra (Diagrama Gantt y Pert CPM).
- Absolución permanente de las consultas referidas a la documentación técnica que elabore o presente como parte del mismo. Este servicio se dará durante la ejecución de la obra o por el tiempo mínimo de 03 años, debiendo emitir pronunciamiento a las observaciones que formule el ejecutor de obra.

1.5.1 RECURSOS Y FACILIDADES A SER PROVISTOS POR LA ENTIDAD

A fin de que el consultor o empresa consultora lleve a cabo la ejecución del servicio, la entidad proporcionará los siguientes recursos:

- Copia de los estudios de pre inversión y/o información del tipo de ejecución del proyecto a fin de calcular los costos de gastos generales.
- Copia del expediente técnico inicial.
- Orientación para la Reformulación del expediente.
- Coordinaciones con las entidades concesionarias de los servicios de energía, agua, calidad y otros que se requiera.

1.5.2 RESPONSABILIDADES DEL CONSULTOR:

Sin exclusión de las obligaciones que correspondan a El Consultor conforme a los dispositivos legales y reglamentarios vigentes y que son inherentes al servicio contratado, éste se obliga y compromete a cumplir con lo siguiente:

- Informarse oportunamente sobre la normatividad técnica y reglamentaria vigente, aplicable al objeto de la Consultoría.
- Prestar los servicios contratados de conformidad con lo exigido en los presentes Términos de Referencia.
- Realizar la visita de campo al sector donde se desarrollará el proyecto, materia de la Consultoría.
- Efectuar los trabajos de campo que sean necesarios para verificar el estado y características climatológicas, geotécnicas, geológicas y topográficas correspondientes en el área de estudio sobre el que se ejecutará el proyecto.
- El Consultor es responsable por presentar el Anteproyecto y Proyecto Definitivo ante la entidad contratante.
- EL CONSULTOR será el responsable directo y absoluto de las actividades que realizará directamente y aquellas que desarrollará su personal, debiendo responder por el servicio de consultoría.
- EL CONSULTOR será responsable sobre el contenido de sus productos entregables y responde a cualquier requerimiento de los órganos de control.
- EL CONSULTOR presentará los informes de acuerdo a los cronogramas establecidos, para fines de cancelación de los respectivos servicios.
- El pago de los servicios del Consultor, será previa conformidad de los productos entregables por parte del Gobierno Regional





GOBIERNO REGIONAL DE ANCASH
GERENCIA SUB REGIONAL EL PACIFICO



58

de Ancash - Gerencia Sub Regional El Pacifico

- El CONSULTOR deberá guardar reserva de toda información a que tenga acceso en virtud de los servicios que prestará, así como de toda la información que se generará durante la realización de las actividades y de la información producida una vez que se haya concluido el servicio.
- En atención a que el CONSULTOR es el responsable absoluto del Estudio que realiza, deberá garantizar la calidad del Estudio, responder por el trabajo realizado y por los vicios ocultos, de acuerdo a las normas legales durante los siguientes tres (03) años, desde la fecha de aprobación del Expediente Técnico por parte del Gobierno Regional de Ancash - Gerencia Sub Regional El Pacifico; por lo que, en caso de ser requerido para cualquier aclaración o corrección, no podrá negar su concurrencia y deberá responderlas formalmente. Asimismo, deberá responder las consultas que se generen durante la ejecución de la obra, en el plazo que lo establece el Reglamento de la Ley General de Contrataciones Públicas.
- Garantizar la participación del personal profesional mínimo (Personal técnico y auxiliar) que se exige en el presente documento, así como de los servicios y equipos que garanticen la buena y oportuna ejecución del Servicio.
- Es de su exclusiva responsabilidad cumplir con los plazos parciales y con el plazo total programado para los Servicios comprendidos en la Consultoría.
- Asumir la responsabilidad total y exclusiva por la calidad de los Servicios que preste, para lo cual mantendrá coordinación permanente con La Entidad sobre los trabajos que ejecuten sus proyectistas.
- El Consultor será legalmente responsable en el campo administrativo, civil y penal; por los resultados que obtenga y que puedan producir fallas en la Obra que recomiende ejecutar como producto de los estudios efectuados.
- El Consultor está obligado a aplicar la reglamentación, directivas, ordenanzas municipales, normas técnicas y demás documentos que sean de cumplimiento obligatorio para el desarrollo de la Consultoría, así como para sustentar adecuadamente la documentación técnica que formulará para La Entidad.
- De ser necesario el Consultor brindará las máximas facilidades para el cumplimiento de sus funciones al Coordinador y/o Supervisor de la Consultoría que designará la Entidad, así como al Equipo Revisor que eventualmente tendrá a su cargo la revisión de los documentos que vaya elaborando El Consultor.
- El Contrato establecerá las demás responsabilidades y obligaciones esenciales del Consultor, las que se complementarán con los aquí listados.
- El Consultor es responsable por la precisión de los metrados del Proyecto, los cuales deben estar dentro de un rango razonable de los metrados reales de obra, definido por un diferencial del orden de más o menos 5% de los metrados reales.
- El consultor es responsable de emitir aclaraciones en relación a consultas que pudieran derivarse de la ejecución de obra por el tiempo que ésta dure.
- El consultor es el responsable de la obtención de las factibilidades, permisos y licencias para la etapa de ejecución de la obra.

2 METAS FÍSICAS U OBJETIVOS FUNCIONALES

2.1 CUADRO DE NECESIDADES PARA DETERMINAR EL VALOR POR DINERO

El VALOR POR DINERO de la Consultoría de obra es de S/. ... (00/100 Soles). Este precio considera Gastos Generales, Utilidad y el Impuesto General a las Ventas (IGV) como cualquier otro concepto que pueda incidir en el costo de la consultoría, este precio será determinado por la Dependencia Encargada de las Contrataciones (DEC).





GOBIERNO REGIONAL DE ANCASH
GERENCIA SUB REGIONAL EL PACIFICO



57

COSTO DE ELABORACION EXPEDIENTE TECNICO "MEJORAMIENTO DEL SERVICIO VIAL INTEGRAL EN LA AV. CAMINO REAL, DISTRITO DE CHIMBOTE, PROVINCIA DE SANTA-ANCASH", CON CODIGO DE INVERSION N° 2272147.									
ITEM	DESCRIPCION	Und	Cant.	Tiempo	Importe mensual	% de Inc.	Parcial	Sub Total	Total S/.
1.00	COSTO DIRECTO								190,000.00
A	PLANTEL PROFESIONAL							160,000.00	
1	Jefe de Proyecto	Mes	1	4	10,000.00	100%	40,000.00		
2	Especialista en Arquitectura y/o Diseño Urbano	Mes	1	4	8,000.00	100%	32,000.00		
3	Especialista en Estructura	Mes	1	4	8,000.00	100%	32,000.00		
4	Especialista en Geotécnica	Mes	1	2	8,000.00	50%	16,000.00		
5	Especialista en Metrados, Costos y Presupuesto	Mes	1	3	8,000.00	75%	24,000.00		
6	Especialista de Impacto ambiental	Mes	1	2	8,000.00	50%	16,000.00		
B	PERSONAL TECNICO Y/O DE APOYO								
2	Cadista	Mes	2	2	2,500.00		10,000.00	14,000.00	
3	Personal auxiliar de campo	Mes	1	2	2,000.00		4,000.00		
C	PERSONAL ADMINISTRATIVO								
1	Administrador	Mes	1	4	2,500.00		10,000.00		
2	Secretaría	Mes	1	4	1,500.00		6,000.00	16,000.00	
2.00	GASTOS GENERALES								146,932.20
	GASTOS GENERALES FIJOS								141,260.00
A	ALQUILERES Y SERVICIOS								
1	Alquiler y mantenimiento de oficina	Mes	1	4	1,500.00		6,000.00	43,010.00	
2	Alquiler de Equipos Topograficos	dia	4		1,500.00		6,000.00		
3	Alquiler de Computadoras	Mes	4	4	600.00		9,600.00		
4	Alquiler de Impresoras	Mes	2	3	150.00		900.00		
5	Alquiler de Plotter (Impresión de planos)	Mes	1	3	920.00		2,760.00		
6	Servicio de Conexión a Internet	Mes	1	4	150.00		600.00		
7	Cameras digitales fotograficas y de video	Mes	1	1	150.00		150.00		
8	Pagos para la recolección de información referente a los servicios publicos que podrían afectar la ejecución del proyecto	Glb	1	1	5,000.00		5,000.00		
9	Camioneta 4x4 (incluye combustible)	Mes	0.5	4	6,000.00		12,000.00		
B	OTROS								
1	Video 3D inc vistas	Und	1		15,000.00		15,000.00	98,250.00	
2	Elaboración de estudio de Mecanica de Suelos	Est	1		10,000.00		10,000.00		
3	Estudio Topográfico	Est	1		10,000.00		10,000.00		
4	Elaboración de la Evaluación Preliminar y el Estudio de Impacto Ambiental para Obtención de la Certificación ambiental	Est	1		10,000.00		10,000.00		
5	Evaluación de Riesgos y Elaboración de Plan de seguridad y salud en el trabajo	Est	1		10,000.00		10,000.00		
6	Estudio de Canteras	Est	1		3,500.00		3,500.00		
7	Estudio Hidrológico y diseño hidraulico (de ser necesario)	Est	1		10,000.00		10,000.00		
8	Estudio de Trafico	Est	1		10,000.00		10,000.00		
9	Elaboración de Expediente Técnico Para: autorización de ejecución de obra de aprovechamiento Hídrico subterráneo con pozo tubular	Est	1		10,000.00		10,000.00		
10	Diseño de Mezclas y/o asfalto	Est	1		2,500.00		2,500.00		
11	Gastos para la Elaboración de la Propuesta - Licitación	Est	1		1,250.00		1,250.00		
12	Elaboración y Trámites para la autorización para realizar Plan de Monitoreo Arqueológico (PMAR)	Glb	1		6,000.00		6,000.00		
	GASTOS GENERALES VARIABLES								5,672.20
A	MATERIALES Y UTILES DE OFICINA								
1	Copias	Glb	1		1,642.20		1,642.20	5,672.20	
2	Materiales de Oficina	Glb	1		1,125.00		1,125.00		
3	Papel para Plotter (Rollo de 90 cm ancho, 90 m de largo)	Und	2		250.00		500.00		
4	Papel Bond A-4 (Paquete de 0.5 millar)	Und	30		18.00		540.00		
5	Juego de Tintas para Plotter (06 unidades)	Juego	1		1,085.00		1,085.00		
6	Juego de Tintas para Impresora (04 unidades)	Juego	4		195.00		780.00		
	UTILIDAD 10% DEL COSTO DIRECTO					10%			19,000.00
	SUB TOTAL (01+02+UT)								355,932.20
	IGV 18%					18%			64,067.80
	COSTO TOTAL								420,000.00



2.2 CONSIDERACIONES ESPECÍFICAS – REQUISITOS MÍNIMOS
A. DE LA ESPECIALIDAD Y CATEGORÍA DEL CONSULTOR DE OBRA

El consultor de obra debe contar con inscripción en la especialidad obras viales, puentes y afines; en la categoría "B" o superior.



GOBIERNO REGIONAL DE ANCASH
GERENCIA SUB REGIONAL EL PACIFICO



36

B. DE LA HABILITACIÓN DEL CONSULTOR DE OBRA

El consultor de obra debe contar con Registro Nacional de Proveedor (RNP) vigente y Registro Único de Contribuyente (RUC) activo y habido.

C. CONDICIÓN DEL CONSORCIOS

- El Postor, podrá participar en forma individual o en consorcio. El número máximo de consorciados es de dos (2) integrantes.
- El porcentaje mínimo de participación del consorcio que acredite mayor experiencia, es de 60%.

D. REQUISITOS MÍNIMOS DEL PERFIL PROFESIONAL

ITEM	CARGO	PROFESION	EXPERIENCIA PROFESIONAL
01	Jefe de proyecto	Ingeniero Civil y/o Ingeniero de Transporte	Experiencia profesional mínima de veinticuatro (24) meses como Jefe de Proyecto y/o Jefe de Estudio y/o Proyectista de expedientes técnicos y/o estudios definitivos y/o Consultor en Reformulación y/o elaboración de expedientes técnicos similares al objeto de la convocatoria, que se computa desde la colegiatura.
02	Especialista en Arquitectura y/o diseño urbano	Especialista en Arquitectura y/o diseño urbano	Experiencia profesional mínima Doce (12) meses como especialista en arquitectura vial y/o diseño urbano, en Reformulación y/o elaboración y/o evaluación de Estudios de Pre Inversión (snip/invierte pe) y/o expedientes técnicos de Infraestructura Vial, Vías Urbanas, diseño urbano, carreteras, Pavimentación, Pistas y Veredas, y similares, que se computa desde la colegiatura.
03	Especialista en Estructuras	Ingeniero Civil	Experiencia profesional mínima de doce (12) meses como especialista en Estructuras y/o especialista en diseño estructural en Reformulación y/o elaboración de expedientes técnicos en obras en general, que se computa desde la colegiatura.
04	Especialista en Geotecnia y Pavimentos	Ingeniero Civil y/o Ingeniero Geólogo	Experiencia profesional mínima Doce (12) meses como especialista en geotecnia vial y/o Mecánica de Suelos y/o Pavimentos, en Reformulación y/o elaboración y/o evaluación de Estudios de Pre Inversión (snip/invierte pe) y/o expedientes técnicos de Infraestructura Vial, Vías Urbanas, carreteras, Pavimentación, Pistas y Veredas, y similares, que se computa desde la colegiatura.
05	Especialista en Metrados, Costos y Presupuestos	Ingeniero Civil	Experiencia profesional mínima de doce (12) meses como especialista en Metrados y/o Presupuestos y/o Programación de Obras y/o Costos y/o Presupuestos y/o Programación de Obra, en Reformulación y/o elaboración de expedientes técnicos en obras en general, que se computa desde la colegiatura.
06	Especialista en Impacto Ambiental	Ingeniero Ambiental/Ingeniero civil	Experiencia profesional con un mínimo de doce (12) meses, como especialista en estudios de impacto ambiental y/o especialista en medio ambiente y/o especialista en el área de ingeniería ambiental y/o jefe de medio ambiente en Reformulación y/o elaboración y/o evaluación de Estudios de Pre Inversión (snip/invierte pe) y/o expedientes técnicos de Infraestructura Vial, Vías Urbanas, carreteras, Pavimentación, Pistas y Veredas, y similares, que se computa desde la colegiatura.

- Aun cuando en los documentos presentados la denominación del cargo o puesto no coincida literalmente con aquella prevista en los requisitos, se deberá validar la experiencia si las actividades que realizó el profesional corresponden con la función propia del cargo o puesto requerido.
- La experiencia efectiva en el presente proceso comenzará a computarse desde la colegiatura.
- Para todos los profesionales propuestos, se considerará la experiencia en los últimos 25 años a la fecha de presentación de propuestas.
- Todos los profesionales que conformen el equipo técnico deberán acreditar título profesional y estar habilitados por el colegio profesional respectivo.
- El postor no debe utilizar personal de la entidad para el desarrollo parcial o total del Expediente Técnico, lo cual será causal de resolución del contrato.
- En caso de no presentar este equipo profesional completo, la propuesta será descalificada. Los profesionales serán calificados de acuerdo con lo establecido en las bases.

Se considera a consultorías de obras similares a la en reformulación y/o elaboración y/o revisión de expedientes técnicos y/o estudios definitivos de Vías urbanas de circulación peatonal y vehicular que contemplen la construcción y/o creación y/o mejoramiento y/o ampliación y/o recuperación y/o reconstrucción y/o adecuación y/o rehabilitación y/o remodelación y/o renovación de vías urbanas de circulación peatonal y/o vehicular con pavimentos (rígidos y/o flexibles y/o semiflexibles) y/o aceras o veredas (concreto y/o asfalto y/o adoquinado) en las siguientes intervenciones:

Avenidas y/o calles y/o anillos viales y/o pasajes y/o carreteras y/o pistas y/o veredas y/o vías internas y/o jirones y/o vías locales y/o vías colectoras y/o vías arteriales y/o vías expresas y/o intercambio vial y/o pasos a desnivel y/o infraestructura vial y/o peatonal y/o habilitaciones urbanas y/o plazuelas y/o plazas y/o alamedas y/o espacios públicos urbanos y/o servicios de transitabilidad y/o urbanización y/o parques y/o infraestructura recreativa y/o esparcimiento y/o accesibilidad urbana y/o malecones urbanos.

E. CONSIDERACIONES PARA EL EQUIPO TÉCNICO PROPUESTO

- No estar comprendidos en ninguno de los impedimentos señalados en la ley general de contrataciones públicas vigente.



GOBIERNO REGIONAL DE ANCASH
GERENCIA SUB REGIONAL EL PACIFICO



SS

- b) La colegiatura y habilitación de los profesionales se requerirán para el inicio de su participación efectiva de servicio.
- c) El personal clave en la especialidad: Jefe de proyecto, no podrá formar parte de otros equipos profesionales de consultores que mantengan contratos vigentes para elaboración y/o supervisión de expedientes técnicos y/o ejecución de obras.
- d) Los documentos que se presenten para acreditar la experiencia del personal deberán indicar expresamente el periodo de cada servicio consignado si hubiera traslapes en las fechas de los servicios, solo se considerará una sola vez el periodo.
- e) Para la prestación del servicio se utilizará el personal profesional calificado en su propuesta técnica, no estando permitido cambios, salvo por razones de fuerza mayor debidamente sustentados y autorizados por la Entidad.

2.3 PROCEDIMIENTO GENERAL PARA LA ELABORACION DEL EXPEDIENTE TECNICO.

- a) Luego de la firma del contrato, se entregará el terreno al consultor responsable de la reformulación del expediente técnico. La entrega del terreno se realizará con presencia del Representante legal y Jefe del proyecto por parte del consultor y el supervisor designado por la entidad (Unidad Funcional de estudios y proyectos).
- b) Posterior a la entrega del terreno, el consultor deberá realizar las visitas necesarias a la institución y estas tendrán la finalidad de ejecutar estudios básicos necesarios para elaborar el expediente técnico, tomando en cuenta las metas previstas en el proyecto de inversión declarado viable.
- c) La visita de los profesionales responsables (personal clave) al área del proyecto, serán sustentadas mediante actas suscritas por el encargado de la institución y el especialista. Dichas actas serán presentadas en el primer entregable.
- d) El consultor evaluará el Expediente Técnico primigenio, informando sobre las modificaciones o propuesta al Planteamiento Arquitectónico que servirá de base para las modificaciones en las demás especialidades.
- e) El consultor evaluará, comprobará y verificará las condiciones en las que se encuentra el terreno, a fin de establecer cualquier modificación que se haya presentado en el área destinada al proyecto respecto de la información existente, debiendo actualizar cualquier cambio producido por nuevas instalaciones o construcción, cambio o variaciones en la topografía o cualquier otras características o condiciones física que se haya presentado en dicha área, que deba tenerse en cuenta en el desarrollo de la reformulación del expediente técnico.
- f) Los estudios de suelos, se realizarán según como lo indica la norma vigente E050, en número y profundidad; así mismo el levantamiento topográfico, estudios de canteras, fuentes de agua y otros, corroborando la información en digital existente.
- g) El consultor evaluará el proyecto arquitectónico, cumpliendo con las metas detalladas en el proyecto de inversión viable, en caso de encontrar discrepancias no contempladas en el PIP, deberá sustentarlas a la entidad.
- h) El consultor presentará el expediente a la entidad correspondiente para la obtención de la licencia de demolición y construcción, incluye la entrega de los requisitos y formatos debidamente llenados y firmados por los profesionales responsables del proyecto para su aprobación.
- i) El consultor es responsable de presentar el expediente a la entidad correspondiente para la obtención de la categorización ambiental y posteriormente el profesional especialista debidamente acreditado elaborará el estudio de impacto ambiental, para obtener la certificación ambiental que formará parte del expediente técnico de obra.

**2.4 FUNCIONES Y RESPONSABILIDADES DEL EQUIPO MÍNIMO DEL CONSULTOR
PERSONAL PROFESIONAL CLAVE**

01. INGENIERO CIVIL, JEFE DE PROYECTO

Representará al Consultor en todos los asuntos técnicos que competan a la Reformulación del Expediente Técnico Detallado, no pudiendo sus decisiones en ese respecto, ser enervadas o desconocidas por El Consultor.

- a) Planificará, coordinará y dirigirá a los profesionales que conformarán el equipo técnico para la Reformulación del expediente técnico detallado.
- b) Será el responsable de conducir todas las actividades de la Reformulación del Expediente Técnico Detallado y de coordinar el desarrollo del expediente técnico y los documentos que lo sustenten.
- c) Será el responsable de elaborar el plan de trabajo para el desarrollo de la Reformulación del expediente técnico.
- d) Solicitará y aprobará los trabajos desarrollados por los especialistas del equipo técnico en los plazos fijados según cronograma aprobado.



Elaborar y presentar, en la reunión de evaluación, con sustento de actas firmadas junto al supervisor, el Resumen Ejecutivo del proyecto.

Realizará la verificación del estudio de demanda del proyecto de inversión pública, adjuntando memoria descriptiva, hojas de cálculo de demanda, población potencial, población y cierre de brechas, compatibilizado de acuerdo al estudio de pre inversión.

Realizará la Evaluación de riesgos ante desastres naturales, mediante un informe de evaluación de riesgos. (si el proyecto lo amerita).

h) Participará en la elaboración del Informe de Levantamiento de los Servicios Básicos.



GOBIERNO REGIONAL DE ANCASH
GERENCIA SUB REGIONAL EL PACIFICO



59

- i) Solicitará los trabajos desarrollados por los especialistas del equipo técnico en los plazos fijados según cronograma aprobado.
- j) Participará en la elaboración del Estudio Básico de topografía.
- k) Participará en la elaboración del Estudio Básico de "Estudio de Mecánica de Suelos" que se detalla en el Anexo 03 de los presentes Términos de Referencia.
- l) Será responsable de elaborar el estudio de riesgos y vulnerabilidad (presentación de los formatos) de acuerdo a lo contemplado en la Directiva N°12-2017-OSCE/DC. Se debe identificar los riesgos previsibles que puedan ocurrir durante la ejecución de la obra, por lo cual la identificación de los riesgos se elaborará de acuerdo al o indicado en el numeral 7.2, inciso a), b), c), d), e), f), g), h), i), j), k) de la Directiva N°12-2017-OSCE/CD y analizar de acuerdo al numeral 7.3, donde se realizará un análisis cualitativo de los riesgos identificados para valorar su probabilidad de ocurrencia e impacto en la ejecución de la obra. Producto de este análisis, se debe clasificar los riesgos en función de su alta, moderada o baja prioridad, para tal efecto se utilizará la metodología PMBOK Anexo N°2 de la directiva, como también debe incluir en la Reformulación del expediente técnico, con su respectivo análisis cuantitativo, debiendo considerar el Plan de contingencia y planos de contingencia.
- m) Participará en la elaboración del Expediente de equipamiento urbano, junto al especialista.
- n) Participará en la elaboración del Expediente de Mantenimiento, junto al especialista.
- o) Participará en la elaboración del Expediente de seguridad y salud en el trabajo,
- p) Participará en la elaboración del Registro Fotográfico.
- q) Participará en la revisión de la elaboración de la documentación ambiental requerida según normativa aplicable.
- r) Efectuar los trámites correspondientes, así como el seguimiento respectivo hasta obtener el Certificado de Inexistencia de Restos Arqueológicos (CIRA) y/o Plan de Monitoreo Arqueológico. (si el proyecto lo amerita).
- s) Organizará las entregas parciales y el Proyecto Definitivo y hará entrega de éstos para su aprobación y/o conformidad ante las instancias del Gobierno Regional de Ancash.
- t) Deberá sellar y firmar todos los documentos que se generen del proyecto, siendo responsable del contenido técnico. Además de firmar cada una de las actas que suscriban cada uno de los especialistas en sus Actas de visita técnica de campo.
- u) Presentará los formatos requeridos dentro del ámbito de sistema nacional de programación multianual y gestión de inversiones, según corresponda y realizará la entrega y seguimiento del trámite respectivo hasta su registro.
- v) Se encargará de revisar y validar el proyecto de seguridad y señalización para efectos de evacuación y emergencia, que elaborará el Especialista en Arquitectura y/o diseño urbano.

02. ARQUITECTO, ESPECIALISTA EN DISEÑO ARQUITECTÓNICO Y/O DISEÑO URBANO

- a) Elaboración y presentación en la reunión de evaluación del Anteproyecto y Proyecto Definitivo de Arquitectura, sustentadas con Actas firmadas junto al Supervisor (incluye Memoria Descriptiva, Vistas tridimensionales de la volumetría del proyecto, Memoria de Diseño, Especificaciones Técnicas y Planos Definitivos de Arquitectura)
- b) El planteamiento propuesto deberá mostrar calidad arquitectónica y contemplará todos los criterios necesarios que otorguen funcionalidad a los ambientes, para ello se deberá considerar: cálculo de áreas, las dimensiones de los componentes arquitectónicos, los accesos, las especificaciones técnicas del proyecto, los acabados de la obra, el cumplimiento de los parámetros urbanísticos exigibles, el cumplimiento de las normas de accesibilidad y seguridad, tomando en cuenta los flujos de los usuarios.
- c) También es responsable junto con el especialista de equipamiento, de la definición y diseño del equipamiento necesario para la institución.
- d) Participará en la elaboración del Informe de Vulnerabilidades.
- e) Se encargará de compatibilizar los planos finales de arquitectura, en concordancia con el resto de especialidades.
- f) Proporcionará la información necesaria de su especialidad al jefe del proyecto para la elaboración del Expediente técnico.

03. INGENIERO CIVIL, ESPECIALISTA EN ESTRUCTURAS

- a) Elaborar el modelo estructural tridimensional utilizando software de computadora para el análisis Modal espectral en los casos que corresponda. Determinará las solicitaciones máximas por análisis de gravedad y sísmicas de acuerdo a las normas vigentes. Así mismo determinará las derivas de entrepiso los cuales deben ser menores a los máximos permitidos por la Norma E030. También verificará el sistema estructural utilizado, cerciorándose de los cortantes que absorbe los elementos estructurales. Así mismo, se considerará si fueran necesarias, partidas de seguridad norma G050 seguridad durante la construcción, calzaduras de muros adyacentes, apuntalamientos a las zonas de trabajo, recomendaciones necesarias indicando proceso constructivo a seguir para garantizar la estabilidad de las estructuras.
- c) Elaboración y presentación en la reunión de evaluación del Proyecto Definitivo de Estructuras, sustentadas con Actas firmadas junto al Supervisor (incluye Memoria Descriptiva, Memoria de Cálculo, Especificaciones Técnicas, y Planos Definitivos de Estructuras).





GOBIERNO REGIONAL DE ANCASH
GERENCIA SUB REGIONAL EL PACIFICO



53

- d) El Ingeniero Civil especialista en estructuras en función al anteproyecto arquitectónico aprobado, desarrollará el diseño de todos los elementos estructurales que comprende la obras nuevas tanto para la infraestructura y/o complementaria (como para estructuras metálicas, portadas de ingreso, etc.) tomando como información básica los estudios de suelos, debiendo definir que alternativa de cimentación corresponde utilizar, determinar las profundidad final de cimentación en base a lo recomendado por el responsable del Estudio de suelos, que tipo de cemento debe usarse, si hubiera necesidad de aditivos, de igual manera indicará si se debe realizar rellenos controlados de ingeniería para el mejoramiento del suelo de cimentación y a la sub rasante de los patios, veredas y pisos interiores, en base al Estudio de Mecánica de Suelos.
- e) Participará en los trabajos de campo para realizar los estudios de mecánica de suelos. debidamente sustentadas con Actas firmadas, el supervisor especialista y el responsable del EMS.
- f) La propuesta estructural respetará lo desarrollado por la arquitectura del proyecto.
- g) Participará en la elaboración del informe de Vulnerabilidades.
- h) Proporcionará la información necesaria al jefe del proyecto para la Reformulación del expediente técnico.

04. ESPECIALISTA EN GEOTECNIA Y PAVIMENTOS

- a) Responsable del Estudio de suelos
- b) Realizará la caracterización regional y los rasgos particulares sobre la base de la información generada por las estaciones sismológicas de alta sensibilidad que operan en la región, a fin de delimitar las zonas activas.
- c) Realizar los ensayos de laboratorio, digitalización, diagramación y procesamiento de las muestras de laboratorio y suelos.
- d) Elaborar y consolidar el informe del estudio de mecánica de suelos bajo los contenidos mínimos en coordinación y concordancia con el responsable de informe técnico de ingeniería y topográfico, previa conformidad del ingeniero jefe del proyecto.

05. INGENIERO CIVIL, ESPECIALISTA EN METRADOS, COSTO Y PRESUPUESTOS

- a) Elaboración y presentación en la reunión de evaluación, sustentada con actas firmadas junto al supervisor, de la Planilla de Metrados, Análisis de Costos Unitarios, Relación de Insumos, Presupuestos, Desagregado de Gastos Generales, Fórmula Polinómicas, Cotizaciones y cronogramas de ejecución técnica y financiera, Cuadro de desembolso, calendario de avance de obra valorizado, cuadro comparativo entre costos del proyecto de inversión a nivel de factibilidad y costos de expediente técnico, por especialidad y de manera integral.
- b) Recibirá y coordinará información de cada especialidad para el consolidado final del presupuesto general del proyecto.
- c) Proporcionará la información necesaria de su especialidad al jefe del proyecto para la Reformulación del expediente técnico.

06. ESPECIALISTA EN IMPACTO AMBIENTAL

- a) Elaboración y presentación del Informe de diagnóstico ambiental de la infraestructura existente; Además será Responsable de los trabajos de campo para verificar los impactos significativos que generarían las actividades durante la ejecución de la obra., debidamente sustentadas con Actas firmadas junto al responsable de la Institución y el especialista del Supervisor, de ser el caso.
- b) Responsable de solicitar la categorización del estudio de impacto ambiental necesario para ejecutar la obra.
- c) Elaboración y presentación en la reunión de evaluación del Estudio Definitivo de Impacto Ambiental y vial según la categoría del proyecto, sustentadas con Actas firmadas junto al Supervisor (incluye diagnósticos y evaluación de aspectos ambientales, evaluar el nivel del daño ocasionado en los factores
- d) ambientales del entorno por las variables ambientales intervinientes, de acuerdo a las leyes medio ambientales y elaboración de la estructura de costos ambientales del proyecto).
- e) Proporcionará la información necesaria de su especialidad al jefe del proyecto para la Reformulación del expediente técnico.
- f) ver ANEXO 16

PERSONAL TÉCNICO DE APOYO

01. CADISTA

Formación Académica

Ingeniero Civil y/o Arquitecto Titulado y/o colegiado.

Responsabilidad

- a) Será quien ayude en el diseño de planos para el proyecto.
- b) Desarrollar el trazo de todas las especialidades en coordinación con los especialistas de las demás especialidades, obteniendo la conformidad correspondiente del Supervisor y de la Entidad, para evitar interferencias futuras.





GOBIERNO REGIONAL DE ANCASH
GERENCIA SUB REGIONAL EL PACIFICO



52

- c) Compatibilizar en el modelo 3D todas las instalaciones, con las demás especialidades que intervienen en el desarrollo y planeamiento del proyecto.

2.5 SERVICIOS QUE PRESTARA EL CONSULTOR.

El consultor desarrollará y entregará el estudio definitivo – Expediente técnico de obra y equipamiento, cumpliendo lo requerido en el Reglamento Nacional de Edificaciones, requerimiento de la Unidad Funcional de Estudios y Proyectos del Gobierno Regional de Ancash – Sub Región El Pacifico y aplicando los criterios del medio ambiente, eficiencia energética y seguridad.

Reformulación del Expediente Técnico:

- Recopilación, evaluación y aprovechamiento de información base: Documentos, planos, mapas, normas, leyes, reglamentos, levantamientos, fotografía, etc.
- Ejecución y/o contratación de los ensayos y pruebas requeridas y/o pruebas o estudios necesarios para la Reformulación del expediente técnico.
- Elaboración del levantamiento topográfico. Formulación de conclusiones y recomendaciones.
- Estudio de levantamiento de información de campo: Clima, servicios básicos, vulnerabilidades, etc. Formulación de conclusiones y recomendaciones.
- Elaboración del estudio de mecánica de suelos. Formulación de conclusiones y recomendaciones.
- Usar las metodologías innovadoras como una herramienta tecnológica de trabajo colaborativo para lograr los expedientes técnicos de calidad que incluya el Modelo 3D compatibilizado en todas sus especialidades
- Las relaciones volumétricas, elevaciones, relación funcional, circulación, seguridad externa entre otros, deberán ser evaluadas y propuestas por la firma consultora, teniendo en consideración el Reglamento Nacional de Edificaciones, Ordenanzas municipales, Nuevo reglamento de Inspecciones Técnicas de Seguridad en defensa Civil, Normas Técnicas Vigentes además de otras por cada especialidad que sean necesarias para el presente caso.
- Desarrollo del proyecto integral, en las especialidades de arquitectura, estructuras, instalaciones sanitarias, instalaciones eléctricas, instalaciones especiales, componentes de mobiliario y equipamiento y teniendo en cuenta el Informe de Compatibilidad que realiza como Consultor.
- Elaboración de especificaciones técnicas por cada especialidad.
- Elaboración de metrados y costos de edificación por cada especialidad.

Nota:

Los análisis de los precios unitarios se efectuarán para cada partida del proyecto, considerando la composición de mano de obra, equipo, materiales (diseños de mezcla), rendimientos de equipo mano de obra correspondiente.

Los análisis se efectuarán detallados tanto para los costos directos como los indirectos (Gastos Generales variables y fijos).

Los análisis de precios unitarios se deberán elaborar incluyendo materiales, equipo, mano de obra para cada una de las partidas que integren la obra.

Se dará énfasis a la maximización de uso de mano de obra calificada y no calificada de la zona de estudio, los costos de jornales de mano de obra son acordes con los costos vigentes de las negociaciones colectivas de construcción civil y disposiciones del Gobierno Regional, considerando todos los beneficios sociales de ley, y será aprobada por el supervisor del Expediente Técnico.

Los costos unitarios se elaborarán en base a costos de materiales, equipos y servicios actualizados a la fecha de la Reformulación del expediente técnico y cotizaciones realizadas en la localidad más cercana del proyecto, para el cual el consultor realizara las cotizaciones correspondientes.

Los rendimientos serán analizados detalladamente por cada partida, en caso de mano de obra debe estimarse los promedios de la zona del proyecto.

Formulación de costos y del presupuesto referencial de ejecución de la Obra, desagregados de gastos generales y desagregados de gastos de Supervisión.

- El presupuesto de ejecución deberá realizarse de acuerdo a la programación de metas a ejecutarse en la Infraestructura a Intervénir.
- Elaboración de fórmulas Polinómicas de reajuste de precios.
- Determinación de plazo de ejecución de la Obra y elaboración de calendarios y cronogramas de avance de Obra y cronogramas de calendario valorizados, incluida la memoria de calculo que sustenta el plazo determinado.
- Memorias descriptivas y de cálculo en las especialidades de arquitectura, estructuración y cimentación, instalaciones sanitarias y eléctricas.
- Elaboración de los Estudios de Impacto Ambiental, según el nivel establecido por la autoridad competente. El desarrollo y aprobación del Estudio de Impacto Ambiental o en Declaraciones de Impacto Ambiental según categorización correspondiente, y el PIP de no contar con ésta, el consultor deberá elaborar el documento de Evaluación Ambiental Preliminar de acuerdo al riesgo ambiental; gestionar y obtener la Categorización Ambiental y certificación ambiental, emitido por la autoridad competente.





GOBIERNO REGIONAL DE ANCASH
GERENCIA SUB REGIONAL EL PACIFICO



- q) Incluir un enfoque integral de gestión de riesgos previsible de ocurrir durante la ejecución de la obra, teniendo en cuenta las características particulares de la obra y las condiciones del lugar de su ejecución; **para tal efecto debe de usar los formatos incluidos como Anexos 1 y 3 de la Directiva N° 012-2017-OSCE/CD, los cuales contienen la información mínima, pero puede ser enriquecida por el consultor según la complejidad de la obra.**
- r) Absolución permanente de las consultas referidas a la documentación técnica que elabore o presente como parte del mismo.
- s) Mantener reuniones periódicas con personal de la Unidad Funcional de Estudios y Proyectos, durante el proceso de Reformulación del expediente técnico, siendo el coordinador del proyecto el responsable del seguimiento y control del servicio de consultoría, a fin de evaluar permanentemente el avance del expediente técnico.
- t) No se aceptará las variaciones sustanciales respecto a lo señalado en el estudio de pre inversión a nivel de factibilidad del proyecto, sin que estas cuenten con la autorización escrita correspondiente.
- u) Si producto de las reuniones llevadas a cabo durante la Reformulación del expediente técnico, se evidencia la necesidad de autorizar modificaciones en el contrato, ampliaciones de plazo, adicionales, consultas, entre otros; el consultor deberá dar cumplimiento a las formalidades y obligaciones establecidas en el RL GCP para servicios de consultoría de obra, que resulten aplicables a cada figura, dando cumplimiento a los plazos de ley.
- v) El desarrollo del expediente tiene etapas con entregables que pasarán por un proceso de revisión por parte del Coordinador del Proyecto y de ser el caso por profesional(es) revisor(es) de determinada(s) especialidad(es) que la Unidad Funcional de Estudios y Proyectos asigne, las reuniones de coordinación no tienen el mismo grado de acuciosidad por lo que si es necesario para el interés del proyecto, no se podrá limitar la posterior revisión de la ejecución de los acuerdos.
- w) Los modelos utilizados para verificación y evaluación de posibles problemas o incompatibilidades, deberán ser creados siguiendo las pautas básicas de planificación constructiva, es decir modelarlos tal como el proceso constructivo lo demanda, con la finalidad de que la entrega de los expedientes técnicos incluya el archivo de la simulación 3D.
- x) Los archivos digitales del modelo se entregarán en formato editable nativo del software utilizado, así como el formato de revisión (NWD o similar). Asimismo, se deberán entregar los archivos en formato DWG generados a partir del modelo nativo.
- y) Respecto de los entregables a presentar por el consultor, éstos serán revisados y analizados por la Entidad, para el otorgamiento de la respectiva conformidad de cada entregable y/o de la Reformulación del expediente técnico, **dentro de los plazos máximos que establece el reglamento de la Ley General de Contrataciones Públicas.**
- z) Elaborar los formatos correspondientes, en concordancia con lo normado en el sistema nacional de programación multianual y gestión de inversiones.
- aa) La responsabilidad del consultor se extiende a levantar cualquier consulta y/o duda y/u observaciones desde el momento del proceso de convocatoria para la ejecución de la obra y durante la ejecución de la obra.





GOBIERNO REGIONAL DE ANCASH
GERENCIA SUB REGIONAL EL PACIFICO



50

3 ANEXOS TÉCNICOS

ANEXO 01: CONTENIDO MÍNIMO DEL EXPEDIENTE TÉCNICO.

(LISTADO Y ORDEN DEL CONTENIDO)

VOLUMEN – I:

RESUMEN EJECUTIVO GENERAL.

Considera el resumen general del proyecto, exponiendo en forma genérica, pero clara el contenido y objetivo del mismo.

CONTENIDO

Índice:

- NOMBRE DEL PROYECTO. Se debe indicar en forma clara el nombre de los proyectos contenidos, describiendo el código Único.
- ANTECEDENTES.
- UBICACIÓN DEL PROYECTO.
- OBJETIVOS DEL PROYECTO.
- DESCRIPCIÓN DEL ÁREA EN ESTUDIO

Donde se describirá:

- ▮ UBICACIÓN. Localidad, provincia, distrito, departamento, coordenadas de terreno, altitud promedio, mapas.
- ▮ ACCESOS. Tramos, distancias, tipos de vías, tiempos.
- ▮ ÁREAS. Áreas del terreno, áreas construidas, etc.
- ▮ LÍMITES Y PERÍMETROS.
- ▮ CONDICIONES GEOGRÁFICAS Y CARACTERÍSTICAS DE LA ZONA. Clima, topografía, relieve, etc.

f) DIAGNÓSTICO DE LA SITUACIÓN ACTUAL.

Donde se describirá:

- ▮ Diagnóstico de la situación actual (Edificaciones Existentes) por cada Especialidad.
- ▮ Conclusiones y Recomendaciones del Levantamiento Topográfico.
- ▮ Conclusiones y Recomendaciones del Estudio de Mecánica de Suelos.
- ▮ Conclusiones y Recomendaciones de la Evaluación de Factibilidad y Levantamiento de Servicios Básicos.

g) METAS DEL PROYECTO. Metas físicas y financieras de acuerdo a la programación de metas requerida.

h) DESCRIPCIÓN TÉCNICA DEL PROYECTO. Descripción precisa y completa de los resultados y/o conclusiones de las estructuras proyectadas en todas las especialidades.

i) VALOR REFERENCIAL DE EJECUCIÓN DE OBRA (modelo referencial).

COSTO DIRECTO	0.00
GASTOS GENERALES (10.00 %)	0.00
UTILIDAD (10.00 %)	0.00
SUB TOTAL	0.00
IGV (18.00 %)	0.00
PRESUPUESTO TOTAL	0.00
COSTO DE EXPEDIENTE TÉCNICO	0.00
EVALUACIÓN DE EXPEDIENTE TÉCNICO	0.00
SUPERVISIÓN DE OBRA (5.00 % P.T.)	0.00
GESTIÓN DE PROYECTO (2.00 % P.T.)	0.00
MONTO TOTAL DE INVERSIÓN	0.00
CONTROL CONCURRENTE (0.50%)	0.00
COSTO TOTAL DE INVERSIÓN	0.00

j) FUENTE DE FINANCIAMIENTO.

k) MODALIDAD DE EJECUCIÓN.

l) PLAZO DE EJECUCIÓN DE OBRA.

m) CUADRO COMPARATIVO DE METAS FÍSICAS Y FINANCIERAS.

Se adjunta modelo en Anexo 11 – "Modelo de cuadros y formatos".

RESUMEN DE MOBILIARIO Y EQUIPAMIENTO.

CUADRO CONSOLIDADOS

▮ CONSOLIDADO DE GASTOS GENERALES.

Se adjunta modelo en Anexo 11 – "Modelo de cuadros y formatos".

▮ CONSOLIDADO DE GASTOS DE SUPERVISIÓN.

Se adjunta modelo en Anexo 11 – "Modelo de cuadros y formatos".

p) Vistas en 3D y recorrido virtual, mínimo de 3 minutos.





GOBIERNO REGIONAL DE ANCASH
GERENCIA SUB REGIONAL EL PACIFICO
CONTENIDO MÍNIMO DEL EXPEDIENTE TÉCNICO
(LISTADO Y ORDEN DEL CONTENIDO)



49

VOLUMEN – II:

DESARROLLO DEL PROYECTO POR CADA ESPECIALIDAD.

Es importante indicar que lo solicitado es referencial y mínimo, pudiendo la Entidad solicitar información para una mejor comprensión del proyecto. El desarrollo del Proyecto por cada Especialidad deberá ser presentado de manera independiente, y con la siguiente estructura:

CONTENIDO

0. ÍNDICE:

1. MEMORIA DESCRIPTIVA.

1.1. NOMBRE DEL INSTITUTO

1.2. ANTECEDENTES.

1.3. UBICACIÓN DEL PROYECTO.

1.4. OBJETIVOS DEL PROYECTO.

1.5. DESCRIPCIÓN DEL ÁREA DE ESTUDIO.

a) UBICACIÓN. Localidad, provincia, distrito, departamento, coordenadas de terreno, altitud promedio, mapas.

b) ACCESOS. Tramos, distancias, tipos de vías, tiempos.

c) ÁREAS. Áreas del terreno, áreas construidas, etc.

d) LÍMITES Y PERÍMETROS.

e) CONDICIONES GEOGRÁFICAS Y CARACTERÍSTICAS DE LA ZONA. Clima, topografía, relieve, etc.

1.6. DIAGNÓSTICO DE LA SITUACIÓN ACTUAL.

a) Diagnóstico de la situación actual (Edificaciones Existentes) por cada Especialidad.

b) Conclusiones y Recomendaciones del Levantamiento Topográfico.

c) Conclusiones y Recomendaciones del Estudio de Mecánica de Suelos.

d) Conclusiones y Recomendaciones de la Evaluación de Factibilidad y Levantamiento de Servicios Básicos.

1.7. DESCRIPCIÓN GENERAL Y METAS DEL PROYECTO.

1.8. DESCRIPCIÓN TÉCNICA DEL PROYECTO POR ESPECIALIDAD.

En las especialidades de:

a) Arquitectura (Incluye Evacuación y señalización).

b) Estructuras.

c). Inst. Eléctricas – Electromecánicas.

d) Estudio Topográfico

e) Estudio de mecánica de suelos

f) Estudio de impacto ambiental

g) Estudio Hidrológico

h) Estudio de gestión de riesgos

i) Plan de desvío de tránsito

j) Plan de Seguridad y salud en el trabajo

k) Plan de Monitoreo arqueológico

1.9. CONCLUSIONES. Sobre los resultados del estudio de ingeniería Básica.

1.10. PRESUPUESTO.

1.11. TIEMPO DE EJECUCIÓN.

1.12. RELACIÓN DE PROFESIONALES QUE PARTICIPARON EN LA REFORMULACIÓN DEL EXPEDIENTE TÉCNICO, CON SUS CERTIFICADOS DE HABILIDAD ORIGINALES.

2. CUADRO COMPARATIVO DE METAS FÍSICAS Y FINANCIERAS.

- Resumen de costos y metrados de acuerdo a los componentes y/o metas proyectadas

3. ESPECIFICACIONES TÉCNICAS.

Todas las Partidas del Presupuesto deberán contar con las Especificaciones Técnicas respectivas.

Se deberá utilizar la relación de partidas y sus unidades respectivas según lo normado en el reglamento de metrados para obras de edificación.

Obligatorio, que la especificación técnica para cada una de las partidas se organice y presente el siguiente contenido:

Definición de la Partida.

Descripción de la Partida.

Materiales.

▮ Método y/o proceso de construcción.

▮ Unidad de medida.

▮ Forma y/o base de pago.





GOBIERNO REGIONAL DE ANCASH
GERENCIA SUB REGIONAL EL PACIFICO



48

Cada Especificación Técnica deberá considerar e indicar criterios de: Calidad de los materiales, Procedimientos constructivos, Sistema de control de calidad y otros, que definan la mejor y mayor calidad a obtener y que serán exigidos por el ingeniero supervisor y/o inspector en los trabajos.

4. PLANILLA DE METRADOS.

Considerar:

- ▣ En este numeral deben estar consignadas todas las planillas de metrados de cada una de las partidas del presupuesto, debidamente sustentadas con croquis y esquemas explicativos.
- ▣ Los metrados deben ser organizados respetando la nomenclatura (Número de ítem) de las partidas consideradas en el presupuesto y en concordancia con las especificaciones técnicas.
- ▣ Es obligatorio que cada una de las partidas del Presupuesto cuente con una planilla de metrados y que estos deben ser detallados.
- ▣ El Consultor deberá evitar el empleo de Metrados Globales o Estimados. Las partidas deben ser debidamente cuantificadas.
- ▣ De existir inevitablemente metrados considerados como globales deberán describir las características y cantidades de los materiales (Elementos) que lo componen.

5. PRESUPUESTO REFERENCIAL DE OBRA:

Considerar:

- ▣ Los precios de los insumos usados en el presupuesto deben de corresponder a los precios indicados en las cotizaciones.
- ▣ Los Costos que componen el Presupuesto Referencial que presente El Consultor, deberán ser actualizados a la fecha de la presentación final.
- ▣ Se indicará un listado del "Mobiliario y equipamiento" proyectado.
- ▣ Se deberá incluir las partidas y costos correspondientes a:
 - Conexiones domiciliarias y/o acometidas definitivas de los servicios de: Agua, Desagüe y Energía Eléctrica.
 - Costos de equipamiento y mobiliario.
 - Costos de C.I.R.A, Plan de monitoreo arqueológico, de corresponder.
 - Entre otros.
- ▣ Estará conformado por un cuadro resumen del presupuesto.

6. PRESUPUESTO ANALITICO POR ESPECIALIDAD:

Considerar:

- ▣ Considerar como mínimo las siguientes especialidades en el desarrollo del presupuesto:
 - a) Estructuras.
 - b) Arquitectura.
 - c) Inst. Sanitarias.
 - d) Inst. Eléctricas – Electromecánicas.
 - e) Equipamiento y mobiliario.
 - f) Mitigación ambiental
 - g) Seguridad y salud en el trabajo
- ▣ Los presupuestos analíticos por cada una de las especialidades: Arquitectura, Estructuras, Instalaciones Sanitarias, Instalaciones Eléctricas y Electromecánicas, equipamiento y Mobiliario, Mitigación ambiental, Seguridad y salud en el trabajo, estarán estructurados por Especificaciones del Gasto, desagregados de acuerdo con la Resolución Directoral N° 010-2005-EF/76.01 "Clasificadores y Maestro del Clasificador de Ingresos y Financiamiento para el Año Fiscal 2005", sin considerar la Utilidad.

7. FORMULAS POLINOMICAS:

Considerar:

- ▣ Se elaborarán las Fórmulas Polinómicas por especialidad: Arquitectura, cimentación y estructuración, instalaciones sanitarias, instalaciones eléctricas, etc. Debiendo estar actualizadas con las últimas modificaciones del presupuesto.
- ▣ Se adjuntará los agrupamientos preliminares de cada fórmula polinómica.
- ▣ Estarán sujetas a lo dispuesto en el Decreto Supremo N° 01-079-VC y sus modificatorias, ampliatorias y complementarias.

8. RELACIÓN DE INSUMOS Y RECURSOS:

Considerar:

- ▣ En esta lista aparecerán los insumos y recursos con las cantidades requeridas para la ejecución del proyecto.
- ▣ No se usarán insumos cuya unidad sea considerada como "Global", todos los insumos deberán ser desagregados en insumos comerciales.
- ▣ De existir insumos de unidad global, los precios de estos deberán ser sustentados por cotizaciones detalladas. Ejemplo: Mobiliarios, equipamientos, subcontratos, pre fabricados, etc.

9. RELACIÓN DE EQUIPO MÍNIMO DE CONSTRUCCIÓN:





GOBIERNO REGIONAL DE ANCASH
GERENCIA SUB REGIONAL EL PACIFICO



48

Conformado por un listado, que describa la cuantificación y características de los equipos mínimos necesarios para efectuar la construcción de la obra.

10. ANÁLISIS DE COSTOS UNITARIOS:

Considerar:

- ▮ Todas y cada una de las partidas del Presupuesto Referencial, estarán justificadas mediante un Análisis de Costo Unitario, en el que se muestre los rendimientos para la ejecución de la partida, las cantidades y precios de los materiales mano de obra y equipos que intervienen en la ejecución de la partida.
- ▮ Los costos unitarios consideraran las cantidades y características exactas de los insumos necesarios según lo descrito en los planos definitivos de obra, debiendo haber compatibilidad entre las dos partes.

11. DESAGREGADO DE GASTOS DE OBRA:

Conformado por:

11.1. DESAGREGADO DE GASTOS GENERALES.

Los Gastos Generales estarán conformados por los Gastos Directos e Indirectos. Los gastos indirectos son los gastos que están vinculados con el tiempo como el personal, oficina y varios. Los Gastos Directos son los referidos a los gastos incurridos como costos fijos para la realización del proyecto.

11.2. DESAGREGADO DE GASTOS DE SUPERVISIÓN.

Los Gastos Supervisión estarán conformados por los gastos que están vinculados con el personal que estará a cargo de la supervisión de la ejecución de la obra, y que requerirá de equipos u otros insumos para realizar su labor, asimismo debe contar con una Utilidad y los impuestos correspondientes.

12. CÁLCULO DE FLETES:

Conformado por:

12.1. FLETE TERRESTRE.

Considerar:

- ▮ En el cálculo de fletes, las cantidades de los insumos usados deberán ser los indicados en la "Relación de insumos y recursos".
- ▮ Los pesos unitarios y volúmenes de los materiales que sean considerados en el cálculo del flete, serán tomados de lo indicado en las especificaciones técnicas provistas de los fabricantes.
- ▮ Los costos del medio de transporte serán sustentados por cotizaciones.

13. CRONOGRAMAS DE OBRA:

Conformado por:

13.1. CRONOGRAMA DE EJECUCIÓN DE OBRA.

- ▮ Debe incluir cada una de las Partidas del Presupuesto consideradas en los diferentes componentes del proyecto, y deberá ser desarrollado mediante el software Ms Project.
- ▮ Se determinará el Plazo de Ejecución de Obra expresado en Diagrama de Barras Gantt, acompañado de la determinación de Cuadrillas de Mano de Obra óptimas para la zona de trabajo, de rendimientos y recursos acordes con los usados en los Análisis de Precios Unitarios.
- ▮ En el Diagrama de Barras GANTT, se debe expresar numéricamente la duración total del proyecto y de cada una de las actividades, así como las fechas de inicio y fin, predecesoras, y la ruta crítica.
- ▮ Será presentado en un formato que ofrezca las óptimas condiciones de visibilidad y lectura.

13.2. CRONOGRAMA VALORIZADO DE OBRA Y CURVA "S".

- ▮ El Cronograma Valorizado de Ejecución de Obra indicará el flujo económico de la ejecución de la obra en función a los tiempos y duraciones previstas en el Diagrama de Barras Gantt.
- ▮ El cronograma valorizado deberá ser expresado en periodos mensuales y/o quincenales, se indicará los porcentajes de avance mensual, y porcentajes acumulados.
- ▮ Será presentado en un formato que ofrezca las óptimas condiciones de visibilidad y lectura.
- ▮ Se adjuntará la curva "S" del cronograma.

13.3. CRONOGRAMA DE DESEMBOLSOS.

- ▮ Cronograma de Desembolsos (A coordinar con La Entidad). Indicará el flujo económico de pagos que deberá realizar la entidad mensualmente por la ejecución de la Obra.

14. MEMORIAS DE CÁLCULO:

- ▮ Se presentará la memoria de cálculo para cada una de las siguientes especialidades.
- ▮ Se indica los cálculos sustentatorios mínimos a presentar, estos variaran por el tipo de proyecto y las estructuras proyectadas, pudiendo existir cálculos adicionales necesarios.

Conformado por:

14.1. CÁLCULOS ESTRUCTURAS.





GOBIERNO REGIONAL DE ANCASH
GERENCIA SUB REGIONAL EL PACIFICO



46

- 14.1.1. Descripción de los parámetros de diseño.
14.1.2. Descripción del método de análisis Estático o dinámico (Espectro de diseño).
14.1.3. Pre dimensionamientos.
14.1.4. Diseños de Módulos.
a) Diseño de cimentaciones.
- zapatas aisladas.
- Zapatas combinadas.
- Vigas de conexión.
- Vigas de cimentación.
- Plateas.
- Pilotes, etc.
b) Diseño de columnas.
c) Diseño de placas (Muros de concreto armado).
d) Diseño de muros portante (Albañilería confinada o armada).
e) Diseño de vigas de techo.
f) Diseño de losas nervadas o aligeradas.
g) Diseño de losas macizas.
14.1.5. Diseño de Cerco perimétrico y pórtico de entrada.
14.1.6. Diseño de Tanque elevado y cisterna. Cimentaciones, columnas, vigas, losas, muros, cuba.
14.1.7. Diseño de Muros de contención (Muros de gravedad, muros pantalla, etc.).
14.1.8. Estructuras de Coberturas metálicas y/o de madera.

14.2. DISEÑO DE PAVIMENTOS.

- 14.2.1. Generalidades.
14.2.2. Diseño de Pavimento.
• Capacidad de soporte del suelo (CBR) y modulo resiliente (MR): CBR de diseño.
• Módulo Resiliente (MR)
• Numero de respaldos de ejes equivalentes de carga ESAL en la vía.
14.2.3. Diseño de Pavimento Flexible. Metodología de diseño estructural Guía ASSHTO 1993
• Variables de diseño.
• Procedimiento de diseño
• Modelamiento de alternativas de diseño (GUÍA ASSHTO 1993)
14.2.4. Diseño de espesores de pavimento empleando metodología Asphalt Institute.
• Variables de diseño
• Análisis de temperatura del aire MAAT
• Procedimiento de diseño
• Diseño de pavimento por etapas: ASPHALT INSTITUTE
14.2.5. Conclusiones y recomendaciones.
14.3. CÁLCULOS DE INSTALACIONES ELÉCTRICAS Y/O ELECTROMECAÑICAS.
14.3.1. Descripción de los parámetros de diseño.
14.3.2. Cálculo de máxima demanda.
14.3.3. Cálculo de cargas instaladas.
14.3.4. Cálculo de corriente nominal.
14.3.5. Descripción de los parámetros de diseño.
14.3.6. Diseño de redes interiores y exteriores.
14.3.7. Cálculo y expediente de Media tensión de corresponder.

15. ESTUDIOS BÁSICOS:

Conformado por:

15.1. LEVANTAMIENTO TOPOGRÁFICO.

Sera elaborado conforme a lo descrito en el ANEXO 02 – "Exigencias referenciales para levantamiento topográfico y planimetro".

15.2. ESTUDIOS DE MECÁNICA DE SUELOS.

Sera elaborado conforme a lo descrito en el ANEXO 03 – "Exigencias referenciales para el estudio de mecánica de suelos".

15.3. EVALUACIÓN DE FACTIBILIDAD Y LEVANTAMIENTO DE LOS SERVICIOS BÁSICOS.

Considerar:

• Comprende la exploración, identificación, descripción, evaluación y replanteo de las redes públicas, y de las conexiones domiciliarias existentes, referidas a los servicios de agua potable, desagüe, energía eléctrica y telefonía. Incluye pronunciamiento sobre la calidad y frecuencia de los servicios





GOBIERNO REGIONAL DE ANCASH
GERENCIA SUB REGIONAL EL PACIFICO



45

indicados.

La Evaluación de Factibilidad y Levantamiento de los Servicios Básicos deberán ser desarrollados de manera independiente por servicio.

Memoria Descriptiva de los Servicios Básicos existentes, con indicación de su estado operativo, diámetros, calibres, materiales, sistemas, demandas, capacidades, etc. Se presentará la documentación sustentadora del caso, incluido el análisis, las conclusiones y recomendaciones correspondientes. Se incluirá un anexo fotográfico que permita visualizar la situación expuesta. En caso de no existir dichos servicios públicos en la localidad, se describirán y evaluarán los sistemas alternativos empleados por los lugareños.

El Consultor formulará el documento con las circunstancias que cuente el terreno o inmueble, tomando en consideración, como mínimo los siguientes puntos:

15.3.1. AGUA POTABLE:

Se identificará, o descartará, la existencia de redes o conexiones domiciliarias y públicas de abastecimiento de agua. Se describirá su situación operativa, su origen (Red pública, pozo, manantial, etc.), la ubicación exacta de la acometida en el terreno, la frecuencia horaria del abastecimiento, la existencia de medidor, el diámetro de la tubería de acometida, los sistemas alternativos de suministro, etc. Asimismo, se aportará cualquier otra información complementaria. La información será expuesta por escrito y mediante gráficos (Planos, esquemas, etc.)

El Informe contendrá los ítems: Descripción, evaluación, conclusiones y recomendaciones.

15.3.2. DESAGÜE:

Se identificará, o descartará, la existencia de redes o conexiones domiciliarias y públicas de desagüe. Se describirá su situación operativa, su origen (Red pública, pozo de percolación, acequia, etc.), la ubicación exacta por la cual sale del terreno, diámetro de la tubería de evacuación, pendiente, los sistemas alternativos de evacuación, etc., así como cualquier otra información complementaria: Buzones, acequias, etc. La información será expuesta por escrito y mediante gráficos (Planos, esquemas, etc.). El Informe contendrá los ítems: Descripción, evaluación, conclusiones y recomendaciones.

15.3.3. ENERGÍA ELÉCTRICA:

Se identificará, o descartará, la existencia de redes y conexiones domiciliarias y públicas de suministro eléctrico. Se describirá su situación operativa, su origen (red pública, generador eléctrico, etc.), la ubicación exacta de la acometida en el terreno, la frecuencia horaria del suministro, la existencia de medidor, el tipo de suministro (monofásico, trifásico), el tipo de acometida (aérea, subterránea), los sistemas alternativos de alumbrado, etc., así como cualquier otra información complementaria. La información será expuesta por escrito y mediante gráficos (Planos, esquemas, etc.). El Informe contendrá los ítems: Descripción, evaluación, conclusiones y recomendaciones.

15.4. INFORME DE VULNERABILIDAD DEL TERRENO.

Considerar:

Se presentará la documentación sustentadora del caso, incluida la descripción de los factores, el análisis o evaluación de los mismos, así como las conclusiones y recomendaciones correspondientes. Se anexarán los gráficos, mapas, planos o vistas fotográficas que permitan visualizar dichas vulnerabilidades.

Comprende la identificación, descripción y evaluación de los factores, existentes o potenciales, así como de las situaciones de riesgo o vulnerabilidad, que puedan afectar o actuar sobre el terreno, y, por consiguiente, sobre la Obra a proyectar, como pueden ser: Aludes, deslizamientos, inundaciones, filtraciones, sismos, precipitaciones, asentamientos, afloramientos, pendientes, invasiones, etc. Se incluye la formulación de las conclusiones y recomendaciones correspondientes.

15.5. ESTUDIO DE IMPACTO AMBIENTAL Y/O DOCUMENTO EQUIVALENTE

Considerar:

En la elaboración se tendrá en consideración:

Reglamento de protección ambiental para proyectos vinculados a las actividades de vivienda, urbanismo, construcción y saneamiento.

Reglamento para la gestión y manejo de los residuos de las actividades de la construcción y demolición.

El contenido del estudio de impacto ambiental y/o documentación ambiental deberá contener como mínimo:

15.5.1. Objetivos y Alcances.

15.5.2. Descripción de la acción propuesta.

15.5.3. Diagnóstico del Área de estudio y su ámbito de influencia.

15.5.4. Identificación y Evaluación de Impactos Ambientales.

15.5.5. Estrategias de manejo ambiental o la definición de metas ambientales, incluyendo según sea el caso el: Plan de Manejo Ambiental, plan de contingencias, el plan de compensación y el plan de abandono.

15.5.6. Plan de participación ciudadana.

15.5.7. Planes de seguimiento, vigilancia y control.

15.5.8. Resumen ejecutivo.

15.6. ESTUDIO HIDROGEOLÓGICO

15.7. ESTUDIO DE GESTIÓN DE RIESGOS.

15.8. PLAN DE SEGURIDAD Y SALUD EN LA EJECUCIÓN DE OBRA.

Se deberá desarrollar de acuerdo a los protocolos sanitarios actuales

Considerar:

Sera elaborado en conformidad con la norma G.050 "Seguridad durante la construcción" del reglamento nacional de edificaciones.

El contenido mínimo será:

15.8.1. Generalidades.

15.8.2. Cálculos de evacuación.





GOBIERNO REGIONAL DE ANCASH
GERENCIA SUB REGIONAL EL PACIFICO



44

15.8.3. Condiciones de seguridad físicas y no físicas.

15.9.4. Planos de evacuación.

15.9. PLAN DE DESVIO DE TRANSITO.

15.10. CERTIFICADO DE INEXISTENCIA DE RESTOS ARQUEOLÓGICOS Y/O PLAN DE MONITOREO ARQUEOLÓGICO (C.I.R.A. – P.M.A.) *
(SOLO SI ES NECESARIO)

Se elaborará en conformidad con:

▣ Se tramitará en conformidad con el Decreto Supremo N° 054-2013-PCM, RVM N° 037-2013-VMPCIC-MC que aprueba la Directiva N° 001-2013-VMPCIC-MC.

▣ Decreto supremo N° 003-2014-MC. "Reglamento de intervenciones arqueológicas".

▣ Texto único de procedimientos administrativos – Tupa "Ministerio de cultura".

15.12. OTROS.

16. ANEXOS.

Conformado por:

16.1. FICHAS TÉCNICAS DE INFORMACIÓN BÁSICA DEL PROYECTO.

Según lo aprobado en informe I - Primera parte.

16.2. RESPUESTAS Y CARGOS DE LAS CARTAS DE SOLICITUD DE LA FACTIBILIDAD DE SERVICIO ELÉCTRICO, SERVICIO DE AGUA POTABLE Y/O DESCARGA DE ALCANTARILLADO SANITARIO Y TELEFONÍA.

16.3. EXPEDIENTE DE MEDIA TENSIÓN, DE SER EL CASO

16.4. CERTIFICADO DE PARAMETROS URBANISTICOS

16.5. RECORRIDO VIRTUAL (min 3 minutos)

16.6. LICENCIA DE DEMOLICIÓN Y CONSTRUCCIÓN.

16.7. COTIZACIONES

Considerar:

- ✓ Se presentará un Informe Técnico de Evaluación de los Costos de Construcción. Se informará sobre la ubicación de los principales proveedores y puntos de abastecimiento de materiales y equipos más cercanos al lugar donde se ejecutará la Obra.
- ✓ Se incluirá un listado resumen de costos.
- ✓ Las cotizaciones deberán indicar:
 - Empresa o entidad cotizada.
 - Nombre de insumo.
 - Características (Potencias, dimensiones, etc.).
 - Unidad comercial.
 - Costos (Incluyen o no incluyen el IGV).
 - Lugar de abastecimiento (Puesto en obra o lugar de entrega, etc.), número y/o descripción de la cotización.
 - Cotizaciones deben ser avaladas por el responsable de la empresa cotizada.
- ✓ Se presentarán cotizaciones de:
 - Materiales en general.
 - Sub contratos.
 - Prefabricados.
 - Movilidad para Flete.
 - Equipos y Maquinarias.
 - Mobiliario y equipamiento urbano, etc.
- ✓ Se presentará, asimismo; información similar a la descrita, para los casos en que deban efectuarse cotizaciones en otras localidades.
- ✓ Se presentará y expondrán los criterios de cotización asumidos por El Consultor, así como el análisis efectuado, y las conclusiones y recomendaciones correspondientes.

16.8. OTROS

17. PLANOS DE EJECUCIÓN DE OBRA:

Los planos deberán ser desarrollados para cada una de las zonas de intervención: obras de edificación y obras exteriores.

Dicha presentación como mínimo para cada intervención contendrá lo siguiente:

17.1. PLANOS DE TOPOGRAFÍA Y UBICACIÓN.





GOBIERNO REGIONAL DE ANCASH
GERENCIA SUB REGIONAL EL PACIFICO



43

- ▮ Plano de Localización a escala 1/5,000 y Plano de Ubicación a escala 1/500.
- ▮ Planta topográfica. Indicando coordenadas UTM, sistema usado, leyenda, ubicación de Bms y puntos de referencia, curvas de nivel, etc.
- ▮ Plano perimétrico. Indicando linderos, colindancias, vértices del terreno y sus coordenadas, etc.
- ▮ Cortes y perfiles del terreno. Taludes y cortes, nivel de rasante, niveles de corte y relleno, volúmenes de movimiento de tierras.

17.2. PLANOS DE ARQUITECTURA.

- Cuadro de Áreas, etc.
- Planos de Plantas, a escala 1/50.
- Planos de Cortes o Secciones, a escala 1/50, con un mínimo de Tres (03) cortes longitudinales y tres (03) cortes transversales, por zona de intervención.
- Planos de Elevaciones, y exteriores, a escala 1/50.
- Diseños arquitectónicos de cercos, gradas, barandales, pasamanos, rampas, jardineras, etc., a escala 1/25, 1/20 o indicada.
- Detalles: Bancas de concreto, etc.
- Planos de Detalles Constructivos, a escalas 1/20, 1/25, 1/10, o indicada.
- Cuadro General de Acabados, Calidades y Texturas.
- Perspectivas Exteriores y interiores, a color, escala 1/50.

17.3. PLANOS DE ESTRUCTURAS:

- Estructuras existentes, remociones y demoliciones.
- Cimentaciones
- Planos de placas, calzaduras, escaleras.
- Muro de contención de corresponder.
- Estructuras metálicas y estructuras de madera.
- Detalles:
Estructura de pisos (Interiores, veredas, patios, losas), Rampas, gradas, jardineras, sardineles, Estructuras de relleno (Áreas verdes).
- Planos de detalles constructivos.
- Planos de otros elementos estructurales considerados en el proyecto.

17.4. PLANOS DE INSTALACIONES SANITARIAS:

- Planta general redes exteriores.
- Plantas de red de agua fría.
- Detalles agua fría: Salidas, zanjas, conexión domiciliaria, etc.

17.5. PLANOS DE INSTALACIONES ELÉCTRICAS, ELECTROMECAÑICAS Y ESPECIALES:

- ▮ Planta general de tableros (Tablero general y tablero de distribución).
- Indicar cuadro General de Cargas, Diagrama de Circuitos, etc. Sistema de media tensión de ser el caso.

- Red de alumbrado, reflectores
- Sistema de electrobomba.
- Planos de circuitos.
- Planos de acometidas eléctricas.
- Detalles de:
Pozo a tierra.
Reflectores.
Diseño de tableros eléctricos.
Diseño de pararrayos y pozos de tierra.
- Detalles constructivos y Especificaciones Técnicas de los materiales, etc.
- Diseño de conexiones domiciliarias a la red pública o a la fuente de suministro eléctrico propuesto.

17.6. OTROS, CONSIDERADOS POR EL SUPERVISOR Y/O COORDINADOR DE EXPEDIENTE TÉCNICO, INDISPENSABLES PARA LA EJECUCIÓN DE OBRA DEL PROYECTO.

18. PROPUESTA DE REQUERIMIENTOS TÉCNICOS MÍNIMOS

- 18.1. Propuesta de requerimientos técnicos mínimos del personal propuesto para ejecución y supervisión de obra.
- 18.2. Propuesta de Requerimientos técnicos mínimos de la maquinaria a utilizar para ejecución y supervisión de obra.





GOBIERNO REGIONAL DE ANCASH
GERENCIA SUB REGIONAL EL PACIFICO



42

ANEXO 02
EXIGENCIAS REFERENCIALES PARA EL LEVANTAMIENTO TOPOGRÁFICO Y PLANIMETRO

1. GENERALIDADES.

- Objetivo del Estudio: Indicar claramente el objetivo para el que ha sido encomendado el Levantamiento Topográfico y Planimétrico.
- Metodología de Trabajo: Indicar claramente el planeamiento, reconocimiento, monumentado, los trabajos de campo, el trabajo de gabinete, etc.
- Ubicación y Descripción del Área en Estudio: Deberá indicarse claramente la ubicación política y geográfica del área de estudio: Región, departamento, provincia, distrito, centro poblado, zona rural, etc. Referencias geográficas: Latitud y longitud. Se incluirá una breve descripción del terreno, teniendo en cuenta el área de terreno, perímetro, colindancias, los límites del mismo y pendiente o pendientes del terreno expresada en porcentaje, etc.
- Acceso al Área de Estudio: Se deberá describir el acceso al área de estudio: Carretera o pista asfaltada, trocha carrozable, etc. Los medios de transporte existentes en la zona, así como el tiempo aproximado de llegada al lugar desde las localidades más próximas e importantes.
- Recopilación de Información: Se deberá recopilar información cartográfica y otras, relacionada al proyecto.

2. TRABAJOS DE CAMPO.

Los trabajos de campo están constituidos por el conjunto de observaciones y actividades que se realizan directamente sobre el terreno para realizar las mediciones requeridas por el proyecto, de acuerdo con las normas aplicables. Los cálculos y comprobaciones de campo se considerarán como parte integral de las observaciones. Se hacen inmediatamente al final de las mismas. Tienen como propósito verificar el cumplimiento de los trabajos con las normas establecidas.

a) Reconocimiento del Área de Estudio.

- Descripción del terreno en planimetría altimetría.
- Deberá describirse cada una de las construcciones u elementos existentes dentro de la propiedad. En el supuesto de que existan construcciones, se indicarán los ambientes existentes, sus medidas, su emplazamiento dentro del lote, alturas, espesores de muros, vanos, materiales constructivos, estado de conservación de paredes, columnas, vigas, tijerales, techos, pisos, veredas, losas, etc., el estado de la construcción, niveles de pisos interiores y exteriores, y otros que ayuden a la apreciación del terreno. De existir construcciones colindantes, se deberán indicar y describir las mismas, identificando: propietario, tipo de uso, tipo de construcción (materiales), número de pisos (alturas) y datos de la cimentación existente.
- Indicar los linderos, perímetro, ángulos, diagonales y área del terreno, efectuando la comparación analítica entre la realidad física y los documentos de propiedad, en cuanto a las dimensiones del terreno; exponiendo las posibles causales que lo originan.

b) Red de Control Horizontal y Red de Control Vertical.

c) Monumentado de los Puntos Topográficos de Control Vertical (BM) y Horizontal (Poligonal Básica de apoyo) y Referencias.

CONSIDERAR:

- Descripción de materialización de los puntos de Control Vertical (BM) y Horizontal (Poligonal Básica de apoyo) y Referencias (mínimo 2 por cada Punto de Control).
- Todos los puntos de Control Vertical (BM) y Horizontal (Poligonal Básica de apoyo), deben ser referenciados mediante Puntos de Referencia de Posicionamiento existentes (arista de esquinas de vivienda, postes, etc.) o Puntos de Referencia de Posicionamiento monumentados durante la etapa del levantamiento topográfico, y deben estar ubicados fuera del área de futuros trabajos de movimiento de tierras.
- El posicionamiento de cada uno de los Puntos de Control Vertical (BM) y Horizontal (Poligonal Básica de apoyo) deben ser referenciados, como mínimo por dos (02) Puntos de Referencia, expresadas mediante: a) Longitud (m) - Longitud (m), b) Longitud (m) - Angulo, c) Angulo - Angulo, etc. En el caso del Bench Mark (BM), adicionalmente se añadirá las cotas de los puntos de Referencia.
- Los Bench Mark (BMs), deben dejarse monumentados en el terreno, en un lugar fuera del área de movimiento de tierras y de manera que perduren. El hito tendrá la siguiente especificación: Concreto $f_c=140 \text{ Kg./cm}^2$ de $20 \times 20 \times 40 \text{ cm}$ de profundidad, colocándole una plancha de bronce (tipo registro de 4"), en el cual estará indicado el BM. En su defecto podrá ser implementado en una tapa de buzón externa o un elemento que garantice su permanencia.
- Se monumentarán los vértices que conforman el perímetro del área del proyecto, con bloques de concreto simple enterrados de dimensiones $0.15 \times 0.15 \times 0.30 \text{ cm}$ de profundidad, adicionando una mecha de acero de $\frac{1}{2}$ " que indique la posición exacta del vértice.
- Precisión de los puntos de control horizontal (Poligonal Básica de Apoyo), el cual estará basado de acuerdo al Tipo de Precisión del Levantamiento Planimétrico empleado, siendo como mínimo una precisión de $1/10,000$. Se debe verificar que el Error de Campo (Error en el eje Oeste-Este y Error en el Eje Norte-Sur) de la toma de datos, transformado a precisión, sea inferior a la precisión Teórica correspondiente al Tipo de Levantamiento Planimétrico utilizado. Se recomienda utilizar una Poligonal Básica de Apoyo Cerrada de Tres vértices como mínimo.
- Precisión de los puntos de control vertical (Nivelación), el cual estará basado de acuerdo al Tipo de Nivelación empleado, pudiendo ser Nivelación Ordinaria, Nivelación de precisión, etc., verificándose que el Error de Campo de la toma de datos sea inferior al error teórico correspondiente al Tipo de Nivelación utilizado.
- La nivelación se debe efectuar como mínimo a los Puntos de la Poligonal de Básica de Apoyo y al Bench Mark (BM).

d) Levantamiento Topográfico Planimétrico.

- Descripción de la recolección de Datos de Campo correspondientes al Levantamiento Topográfico Planimétrico. Presentar los Datos de Campo.




GOBIERNO REGIONAL DE ANCASH
GERENCIA SUB REGIONAL EL PACIFICO



41

- El número de puntos taquimétricos y estaciones topográficas (Poligonal Básica de Apoyo), al efectuar el levantamiento o replanteo, debe ser tal, que se pueda obtener un rendimiento óptimo de cálculo. En algunos casos, por necesidad, se deberán indicar más detalles. Todos estos puntos deberán aparecer dibujados en los planos auxiliares, con su ubicación y cotas respectivas, y estarán distanciados a una longitud no mayor de 20 m.
 - e) **Levantamiento Topográfico Vertical.**
Descripción de la recolección de Datos de campo, correspondientes al Levantamiento Topográfico Vertical.
Presentar los Datos de Campo.
 - El número de puntos de Nivelación Vertical contendrá como mínimo a los Puntos de la Poligonal de Básica de Apoyo y al Bench Mark (BM). Todos estos puntos deberán aparecer dibujados en los planos auxiliares, con su ubicación y cotas respectivas.
 - f) **Ficha Técnica.** Será presentada en formatos A4, a escalar y colores que proporcionen una correcta visibilidad.
 - g) **Ficha de Puntos Topográficos de Control Horizontal y Vertical.** Será indispensable que se presente una libreta de campo con los puntos topográficos del proyecto.
 - h) **Equipos Topográficos.** Descripción de los equipos empleados, indicar el modelo, características, descripción del funcionamiento y precisión del equipo.
3. **TRABAJOS DE GABINETE.**
Los cálculos de gabinete se ejecutan inmediatamente después de la etapa anterior, y están constituidos por todas aquellas operaciones que, en forma ordenada y sistemática, calculan las correcciones y reducciones a las cantidades observadas; determinando los parámetros de interés mediante el empleo de criterios y fórmulas apropiadas que garanticen la exactitud requerida. El ajuste o compensación deberá seguir, cuando sea aplicable, al cálculo de gabinete.
- a. Compensación y Cálculo de Coordenadas Planas UTM de los puntos de control horizontal (Poligonal Básica de Apoyo). Presentar Cuadros explicativos.
 - b. Compensación y Cálculo de Coordenadas Planas UTM de los puntos de control vertical (BM y Poligonal Básica de Apoyo). Presentar Cuadros explicativos.
 - c. Procesamiento de la información topográfica tomada en campo y descripción de la metodología del software utilizado. Presentar Cuadros explicativos.
 - d. Cálculo de Coordenadas Planas UTM, Geográficas (en grados, minutos y segundos sexagesimales), ángulos internos y Nivel de Cota de los vértices del terreno. Presentar Cuadros explicativos.
 - e. Área del terreno, área construida por niveles de los edificios existentes, área libre, etc. Presentar Cuadros explicativos.
 - f. Longitud de cada uno de los lados del terreno, Perímetro Total del terreno y Propiedad de las áreas colindantes, identificando: propietario, tipo de uso, tipo de construcción (materiales), número de pisos (alturas) y datos de la cimentación existente, Ejemplo: Ministerio de Educación, Colegio, albañilería confinada de ladrillo, dos pisos (altura=5.50m), cimentación superficial compuesta por zapatas de concreto armado. José Pérez, Vivienda, adobe, un piso (altura=3.00m), cimentación superficial corrida de concreto ciclópeo.
 - g. Se adjuntará los documentos legales que acrediten su posesión: Escritura Pública, Margesi, Constancia, o documentos que acrediten la donación del terreno u otros.
 - h. Plano de localización. Ver Numeral 6.0 "Contenido Mínimo de Planos", del presente documento.
 - i. Elaboración de planos topográficos a escalas adecuadas. Ver Numeral 6.0 "Contenido Mínimo de Planos", del presente documento.
4. **CONCLUSIONES Y RECOMENDACIONES.**
Relacionadas al Levantamiento topográfico y otros.
5. **OTROS.**
Presentación de Panel Fotográfico. Anexar fotografías incluyendo panorámica que sustente como mínimo:
- Entorno urbano, calles, etc.
 - Levantamiento topográfico (Curvas de nivel, etc.)
 - Se adjuntarán vistas fotográficas de cada uno de los Puntos de Control Vertical (BM) y Horizontal (Poligonal Básica de apoyo) y Referencias.
 - Se adjuntará vistas fotográficas de los vértices que conforman el perímetro del área.
 - Detalles de los edificios existentes (Estado del edificio, vanos, materiales, etc.)
 - Área de demoliciones (Fallas, causas, etc.)
 - Una de las tomas debe ser panorámica (Incluir el esquema de trabajo de campo).
 - Vistas panorámicas de los linderos e ingreso al local o terreno.
 - Cada fotografía mostrada debe presentar su respectiva ubicación en planta y ángulo de la vista.
6. **CONTENIDO MÍNIMO, Y ESPECIFICACIONES DE PLANOS TOPOGRÁFICOS.**
- a. **Plano de localización.** Urbana o rural (escala 1/5000), con indicación de los lugares identificables, tales como plaza de armas o edificio importante de la localidad.
Se presentará de acuerdo con el inciso d) del numeral 64.2 del Artículo 64° del Reglamento de la Ley de Regularización de Edificaciones, del procedimiento para la Declaratoria de Fábrica y del Régimen de Unidades Inmobiliarias de Propiedad Exclusiva y de Propiedad Común / Ley Nro. 27157 y su Reglamento/ Decreto Supremo Nro. 008-2000-MTC.
Forma del Terreno. Medida de los linderos, que se verificará con los títulos de propiedad. Se indicarán las colindancias con terceros y la orientación del Norte Magnético (Escala 1/200). La orientación deberá coincidir entre el plano de planta y el de ubicación.
 - d. El Levantamiento Topográfico estará referido a las Coordenadas Geográficas del IGN (en grados, minutos y segundos sexagesimales) y Coordenadas UTM del terreno.





GOBIERNO REGIONAL DE ANCASH
GERENCIA SUB REGIONAL EL PACIFICO



40

- e. Cuadro de las Coordenadas de los Puntos Topográficos de Control Vertical (BM y Poligonal) y Horizontal (Poligonal Básica de Apoyo) y Referencias, las mismas que deberán quedar monumentados.
- Se consignará en un Cuadro Informativo, con los siguientes datos:
- Identificación de cada uno de los Puntos Topográficos de Control Vertical y Horizontal.
 - Distancia entre cada uno de los Puntos Topográficos de Control Vertical y Horizontal.
 - Nivel de Cota de cada uno de Puntos Topográficos de Control Vertical y Horizontal.
 - Coordenadas UTM y Geográficas (grados, minutos y segundos sexagesimales) de cada uno de los vértices del terreno.
 - Ángulos y Azimut de la Poligonal Básica de Apoyo, en grados, minutos y segundos sexagesimales.
- f. Curvas de nivel a cada 0.25 m. Cuando el terreno tenga una pendiente mayor al 10% se requiere las curvas a cada 0.50m. Los puntos de relleno taquimétrico se mantendrán en el plano y estarán distanciados a una longitud no mayor de 20 m. Se deberá también definir los puntos de inflexión del terreno. Las curvas de nivel deberán proyectarse hasta las calles aledañas y/o lotes aledaños, de ser posible
- g. Ubicación y levantamiento exacto de todos los elementos componentes de la topografía, como: Árboles, edificios, postes, veredas, jardines, calles colindantes, pozos, buzones de alcantarilla, canales, sardineles, escaleras, muros de contención, pircas, elevaciones, cambio de niveles, depresiones del terreno, así como taludes, etc.
- h. El número de puntos y estaciones, al efectuar el replanteo y/o levantamiento, debe ser tal que se pueda obtener un rendimiento óptimo de cálculo. En algunos casos por necesidad se deberán indicar más detalles. Todos estos puntos, incluidos los puntos de relleno, deberán aparecer dibujados en los planos con su ubicación y cotas respectivas y estarán distanciados a una longitud no mayor de 20 m.
- i. Ubicación y localización exacta del Bench Mark (BM) tomado o asumido. Este BM debe dejarse bien Monumentado en el terreno en un lugar fuera del área de movimiento de tierras y de manera que perdure con la siguiente especificación: Concreto $f'c= 140 \text{ Kg./cm}^2$ de $20 \times 20 \times 40 \text{ cm.}$ de profundidad colocándole una plancha de bronce (tipo registro de 4"), en el cual estará indicado el BM. En su defecto podrá ser implementado en una tapa de buzón externa o un elemento que garantice su permanencia. Con respecto al BM, indicar cortes de vías existentes, también corte oficial de las vías de acuerdo al Plan Director.
- j. Indicar dimensiones y niveles de veredas existentes, estado de conservación.
- k. Indicar el sentido y dirección flujo natural de aguas pluviales (escurrentía) y que se indique en los planos.
- l. Norte Magnético o Geográfico. Se establecerá y consignará, con toda claridad, el norte magnético o geográfico, según corresponda.
- m. Los Planos incluirán un cuadro con los símbolos y leyendas, así como las escalas gráficas y numéricas empleadas.

7. FORMATOS DE PRESENTACIÓN DE DOCUMENTOS TÉCNICOS.

- Documentos Técnicos Gráficos - Planos: Determinados en el anexo 04.
- Documentos Técnicos – Redactados: Determinados en el anexo 04.
- Fotografías: Determinados en el anexo 04.





GOBIERNO REGIONAL DE ANCASH
GERENCIA SUB REGIONAL EL PACIFICO



39

ANEXO 03

EXIGENCIAS REFERENCIALES PARA EL ESTUDIO DE MECANICA DE SUELOS

1. GENERALIDADES.

- 1.1. descripción detallada de los Trabajos de Campo, Laboratorio y Gabinete llevados a cabo, más Anexos conteniendo los planos o croquis de Ubicación de las Obras, Distribución de Puntos de Investigación, Registros de la Estratigrafía hasta cubrir la Profundidad Activa de las Cargas Vehiculares, Resultados de los Ensayos de Campo y/o Laboratorio, Salidas de las corridas del(os) Programa(s) de Cómputo utilizado(s) o las respectivas Hojas de Cálculo, Detalles Constructivos de los Pavimentos en forma de Láminas o planos, Fotografías y Especificaciones Técnicas Constructivas
- 1.2. Objetivo del Estudio. Indicar claramente el objetivo para lo que ha sido encomendado el Estudio de Mecánica de Suelos (EMS).
- 1.3. Normatividad. El estudio deberá estar en concordancia con la Norma Técnica CE. 010 pavimentos urbanos y supletoriamente la Norma E-050: Suelos y Cimentaciones del Reglamento Nacional de Edificaciones.
- 1.4. Ubicación y Descripción del Área en Estudio.
 - Deberá indicarse claramente la ubicación del área de estudio: Departamento, provincia, distrito, centro poblado, zona rural, etc. Así como una breve descripción del terreno.
 - Adjuntar mapa de la zona y plano de ubicación.

2. GEOLOGÍA Y SISMICIDAD DEL ÁREA EN ESTUDIO.

- 2.1. Geología. Describir los aspectos geológicos más importantes (Geomorfología y Estratigrafía) con sus respectivo Mapa Geológico de la zona en estudio; así como también de acuerdo con la Geodinámica Externa. Indicar los aspectos que pudieran incidir en la obra a ejecutar y sobre el que el proyectista debe tomar conocimiento para evaluar las soluciones a tener en cuenta.
- 2.2. Sismicidad.
 - Preferentemente los aspectos de micro zonificación sísmica definiendo los parámetros de diseño a tener en cuenta.
 - Adjuntar mapa de zonificación sísmica (Norma E.030 de Diseño Sismorresistente).

3. INVESTIGACIÓN DE CAMPO.

- 3.1. El Consultor deberá ejecutar las técnicas de investigación aplicables a los EMS, de acuerdo con las técnicas establecidas en la Norma CE.010 Pavimentos Urbanos del Reglamento Nacional de Edificaciones. Se debe explicar las características de las investigaciones de campo efectuadas, resumen de los trabajos de campo, etc.
- 3.2. El Consultor deberá definir su programa de investigación, debiendo necesaria y obligatoriamente, ubicarse dentro del área en la que se emplazarán las obras proyectadas, para cuyo efecto deberán demolerse áreas pavimentadas, si fuera necesario. Se debe explicar las características del programa de investigación efectuado. Resumen de los trabajos de campo. Muestreo de los registros de exploraciones, acompañadas de fotografías. Las técnicas de investigación en el campo, se define mediante:

NORMA	DENOMINACIÓN
MTC E 101 – 2000	Pozos, calicatas, trincheras y zanjas
NTP 339.129:1998	SUELOS. Método de Prueba Estándar para el Contenido de Humedad del Suelo y Roca In-situ por Métodos Nucleares (poca profundidad)
NTP 339.143:1999	SUELOS. Método de Ensayo Estándar para la Densidad y el Peso Unitario del Suelo In-situ Mediante el Método del Cono de Arena.
NTP 339.144:1999	SUELOS. Método de Ensayo Estándar para la Densidad In-situ de Suelo y Suelo-Agregado por medio de Métodos Nucleares (Profundidad Superficial).
ASTM D4944	Determinación de la humedad en suelos por medio de la presión del gas generado por carburo de calcio.
NTP 339.150:2001	SUELOS. Descripción e Identificación de Suelos. Procedimiento Visual-Manual.
NTP 339.161:2001	SUELOS. Práctica para la Investigación y Muestreo de Suelos por Perforaciones con Barrena.
NTP 339.169:2002	SUELOS. Muestreo Geotécnico de Suelos con Tubos de Pared Delgada
NTP 339.172:2002	SUELOS. Método de prueba normalizada para el contenido de humedad de suelo y roca in situ por métodos nucleares (poca profundidad).
NTP 339.175:2002	SUELOS. Método de Ensayo Normalizado In-situ para CBR (California Bearing Ratio-Relación del Valor Soporte) de Suelos
ASTM D 6951	Método Estándar de Ensayo para el Uso del Penetrómetro Dinámico de Cono en Aplicaciones Superficiales de Pavimentos

- 3.3. El número de puntos de investigación será de acuerdo con el tipo de vía según se indica





GOBIERNO REGIONAL DE ANCASH
GERENCIA SUB REGIONAL EL PACIFICO



38

TIPO DE VÍA	NÚMERO DE PUNTOS DE INVESTIGACIÓN	ÁREA (m2)
Expresas	1 cada	1000
Arteriales	1 cada	1200
Colectoras	1 cada	1500
Locales	1 cada	1800

- 3.4. Los puntos de investigación se ubicarán preferentemente en los cruces de vías, pudiendo emplearse puntos intermedios, que permitan establecer la estratigrafía a lo largo de la vía.
 - 3.5. En el caso de reposición de pavimentos cortados para instalación o reparación de servicios, se ejecutará un punto de investigación cada 100 metros con un mínimo de tres (03).
 - 3.6. La profundidad mínima de investigación será de 1,50 m por debajo de la cota de rasante final de la vía. Si dentro de la profundidad explorada se encontraran suelos blandos o altamente compresibles, la profundidad de investigación deberá ampliarse a criterio del CONSULTOR.
 - 3.7. Donde exista rellenos no controlados se deberá investigar en todo su espesor debiendo profundizarse no menos de 0,50 m dentro del suelo natural.
 - 3.8. Donde se encuentren macizos rocosos dentro de la profundidad de investigación, se deberá registrar su profundidad y grado de fracturamiento y estimar su resistencia a la compresión.
 - 3.9. Efectuados el registro de la estratigrafía, el muestreo y la toma de fotografía, se deberá rellenar las excavaciones con los materiales extraídos.
 - 3.10. Durante la investigación de campo se elaborará un perfil estratigráfico para cada punto de investigación, basado en la clasificación visual manual, según la NTP 339.150:2001.
 - 3.11. En caso de encontrar suelos finos no plásticos dentro de la profundidad de investigación, se deberán ejecutar ensayos para determinar su densidad natural.
 - 3.12. Se determinará un CBR por cada 5 puntos de investigación o menos según lo indicado en la Tabla 2 y por lo menos un CBR por cada tipo de suelo de subrasante.
4. CIMENTACIÓN DE LAS ESTRUCTURAS A TOMAR EN CUENTA PARA EL CÁLCULO DE LA CAPACIDAD ADMISIBLE DE CARGA.
- El Consultor deberá tener en cuenta que las estructuras que se proyecten, eventualmente podrán ser del tipo mixto. Sobre este orden de ideas, para determinar la capacidad admisible o CBR de diseño del terreno, se contemplará:
- 4.1 El tipo de estructura que se proyecte, el cual eventualmente será el descrito en el párrafo anterior.
 - 4.2 Dimensiones de cimentaciones, de acuerdo con las dimensiones geométricas a utilizar en el proyecto.
 - 4.3 En los suelos cuya capacidad admisible sea menor de 0.5 Kg/cm² o exista la presencia de suelo saturado (napa freática alta), El Contratista deberá presentar alternativas de solución, como estudio de rellenos controlados, etc. Dichas propuestas deberán ser económicas, funcionales y seguras para los intereses de La Entidad.

5. ENSAYOS DE LABORATORIO.

Se realizarán como mínimo los siguientes ensayos:

NORMA	DENOMINACIÓN
NTP 339.126:1998	SUELOS. Métodos para la reducción de las muestras de campo a tamaños de muestras de ensayo.
NTP 339.127:1998	SUELOS. Método de ensayo para determinar el contenido de humedad de un suelo.
NTP 339.128:1998	SUELOS. Método de ensayo para el análisis granulométrico.
NTP 339.129:1998	SUELOS. Método de ensayo para determinar el límite líquido, límite plástico, e índice de plasticidad de suelos.
NTP 339.131:1998	SUELOS. Método de ensayo para determinar el peso específico relativo de sólidos.
NTP 339.132:1998	SUELOS. Método de ensayo para determinar el material que pasa el tamiz N°200.
NTP 339.134:1998	SUELOS. Método para la clasificación de suelos con propósitos de ingeniería S.U.C.S.
NTP 339.135:1998	SUELOS. Clasificación de suelos para uso en vías de transporte.
NTP 339.139:1999	SUELOS. Determinación del Peso volumétrico de suelos cohesivos.
NTP 339.140:1999	SUELOS. Límite de contracción.
NTP 339.141:1999	SUELOS. Relación Humedad-Densidad por método de Proctor Modificado
NTP 339.142:1999	SUELOS. Relación Humedad-Densidad por método de Proctor Estándar.
NTP 339.144:1999	SUELOS. Densidad in-situ de suelo y suelo-agregado por métodos nucleares (poca profundidad).





GOBIERNO REGIONAL DE ANCASH
GERENCIA SUB REGIONAL EL PACIFICO



37

NTP 339.145:1999	SUELOS. Determinación del CBR (California Bearing Ratio – Valor Soporte de California) medido en muestras compactadas en laboratorio.
NTP 339.146:2000	SUELOS. Equivalente de arena de suelos y agregados finos.
NTP 339.147:2000	SUELOS. Permeabilidad en suelos granulares, método de carga constante
NTP 339.152:2002	SUELOS. Método de Ensayo Normalizado para la Determinación del Contenido de Sales Solubles en Suelos y Aguas Subterráneas.
NTP 339.177:2002	SUELOS. Método de Ensayo Para la Determinación Cuantitativa de Cloruros solubles en suelos y agua subterránea.
NTP 339.076:1982	CONCRETO. Método de Ensayo Para Determinar el Contenido de Cloruros en las Aguas Usadas en la Elaboración de Concretos y Morteros.

6. PERFILES ESTRATIGRÁFICOS.

Se indicarán claramente los perfiles estratigráficos referidos al Punto Topográfico de Control Vertical (Bench Mark: BM) y a los Puntos Topográficos de Control Horizontal (Poligonal Básica de Apoyo). El número de calicatas y de muestras. Su clasificación: Origen, nombre y símbolo del grupo de suelo, según el sistema unificado de suelos (SUCS, ASTM D 2487). El espesor y profundidad del estrato, color, humedad, plasticidad, consistencia y/o densidad relativa, descripción, porcentaje en peso y dimensiones, tamaños máximos, etc., de acuerdo con los niveles de la estratigrafía de los estratos subyacentes, indicando, además, la napa freática o nivel de filtración en caso de haberse encontrado en la excavación realizada.

7. PROBLEMAS ESPECIALES DE LA CIMENTACIÓN.

El Consultor deberá presentar su informe acerca de los problemas especiales. Estos son los siguientes:

- 7.1 Suelos Colapsables. El Consultor efectuará el estudio correspondiente para descartar o verificar la existencia de suelos colapsables, cuando estos puedan afectar a la estructura.
- 7.2 Ataque Químico. El Consultor deberá adjuntar en el estudio el análisis químico de suelos, tales como los porcentajes de sulfatos o cloruros y otros que puedan ser encontrados en las muestras representativas y que ejerzan sobre los materiales y elementos constructivos: Corrosión, disgregación, disolución, erosión, etc., debiendo efectuar las recomendaciones para su protección y/o neutralización. De acuerdo con estos resultados, deberá recomendar el tratamiento especial según sea el caso.
- 7.3 En el caso que se evidencie la presencia de napa freática deberá adjuntar en el estudio el análisis químico del agua, tales como los porcentajes de sulfatos o cloruros y otros que puedan ser encontrados en las muestras representativas, de acuerdo a estos resultados deberá recomendar el tipo de cemento a utilizar, o el tratamiento especial según sea el caso.
- 7.4 Suelos Expansivos. El Consultor efectuará el estudio correspondiente para descartar o verificar la existencia de suelos expansivos, cuando estos puedan afectar a la estructura.
- 7.5 Licuefacción de Suelos. El Consultor efectuará el estudio correspondiente para descartar o verificar la ocurrencia del fenómeno de Licuefacción en los suelos ubicados bajo la napa freática.
- 7.6 Para cumplir con lo indicado, El Consultor deberá proveer toda la información referente al perfil de suelos que será involucrado por la obra de calzada y/o sostenimiento. Dicha información deberá incluir como mínimo: El perfil del suelo mostrando sus diferentes estratos y el nivel freático, las características físicas, el peso unitario, el valor de la cohesión y el ángulo de fricción interna de los diferentes estratos que lo componen, según se aplique. Estos mismos parámetros deben ser proporcionados por El Consultor para el caso de una eventual saturación del suelo.

8. CONCLUSIONES Y RECOMENDACIONES.

- 8.1 Referencias. Se procederá a indicar con claridad las alternativas de solución recomendadas, tales como profundidad de cimentación (pueden ser varias por zonas), capacidad admisible de carga con su respectivo asentamiento, (pueden ser varias por zonas y en cada zona con diferentes valores de acuerdo a los tipos y dimensiones geométricas de cimentaciones a utilizar en el proyecto), tipo de cemento a emplear, drenajes, etc.
- 8.2 Figuras. Además del esquema de ubicación del Proyecto, se incluirá el esquema de ubicación de las calicatas, indicando la cota de cada una respecto al Bench Mark (BM) topográfico; referenciadas con medidas que permitan ubicar su posición con respecto a un punto claramente definido en el Proyecto, hito topográfico o edificio existente.

8.3 Tablas. Se deberán presentar cuatro tablas, que corresponden a:

- Resumen de trabajos de campo.
 - Cantidad de ensayos de laboratorio.
 - Resumen de ensayos de laboratorio.
 - Elementos químicos agresivos a la cimentación.
- 8.4 Registro de Exploraciones. Se mostrarán todos los registros de exploraciones realizadas.
- 8.5 Ensayos de Laboratorio. Se mostrarán todos los ensayos de laboratorio y certificados de análisis químicos; en original.

9. OTROS.

- 9.1 Presentación de Fotografías. El número de fotografías a presentar en el informe de suelos debe mostrar la ubicación, metodología y ejecución de los trabajos de campo realizados. Deben mostrar vistas fotográficas de cada uno de los puntos de investigación (Calicatas, Penetración Dinámica, DPL, SPT, etc.), incluyendo detalles del local o terreno en estudio, interiores, exteriores y/o alrededores. Cada fotografía mostrada debe presentar su respectiva ubicación en planta y ángulo de la vista. Debe incluirse una fotografía panorámica del local o terreno en estudio, indicando la ubicación de



GOBIERNO REGIONAL DE ANCASH
GERENCIA SUB REGIONAL EL PACIFICO



36

las exploraciones realizadas.

9.2 Plano en Planta de Ubicación del Programa de Exploración y Zonificación.

Se adjuntará un plano en Planta de Ubicación del Programa de Exploración y Zonificación.

Se debe mostrar la ubicación en Planta (Coordenadas UTM) y Perfil (cota) de cada uno de los puntos de investigación (Calicatas, Penetración Dinámica, DPL, SPT, etc.), debiendo estar relacionado y referido al Punto Topográfico de Control Vertical (Bench Mark: BM) y a los Puntos Topográficos de Control Horizontal (Poligonal Básica de Apoyo).

Cada uno de los puntos de investigación realizados, deben ser referenciados con medidas y/o ángulos que permitan ubicar su posición con respecto a un punto claramente definido en el Proyecto, hito topográfico o edificación existente.

El Plano mostrará las curvas de nivel a cada 0.25m. Cuando el terreno tenga una pendiente mayor al 10%, se requerirá las curvas cada 0.50m. Asimismo, deberán indicarse los linderos, propietario, usos del terreno, obras existentes, situación de la infraestructura, datos de la cimentación, disposición de las acequias y drenajes y se deberá mostrar la ubicación prevista para las obras según el Anteproyecto aprobado por La Entidad.

9.3 Perfiles Estratigráficos en Corte Longitudinal y Transversal. Se adjuntarán Planos de los Perfiles Estratigráficos, en corte longitudinal y transversal al terreno; referidos al Punto Topográfico de Control Vertical (Bench Mark: BM) y a los Puntos Topográficos de Control Horizontal (Poligonal Básica de Apoyo), de tal manera que se pueda visualizar y relacionar las exploraciones efectuadas con el levantamiento topográfico y el proyecto arquitectónico.

9.4 Presentación de Documentos, Ensayos, Certificados. Todos los documentos, certificados y ensayos; serán firmados por los responsables y avalados por el profesional que ha recibido el encargo del estudio.

9.5 Recomendación Referida a Capa de Afirmado o Material Granular. El Contratista deberá recomendar si es necesario colocar capa de afirmado, material granular u otro, indicando los espesores de éstos (mínimo 10 cm.), y los grados de compactación necesarios para recibir las capas de concreto en la ejecución de obras exteriores, como patios, veredas, losas deportivas, pisos, etc. De la misma manera se procederá para las obras interiores, es decir, los pisos interiores. En ambos casos, se señalará el tratamiento de la sub rasante.

9.6 Recomendación Referida al Término de Trabajo e Investigación de Campo. El Contratista deberá, luego de efectuar su trabajo de investigación de campo, ejecutar la clausura de las exploraciones efectuadas, dejando la zona de trabajo, tal como fue encontrada.

10. FORMATOS DE PRESENTACIÓN DE DOCUMENTOS.

10.1 Documentos Técnicos Gráficos – Planos: Determinados en el anexo 04.

10.2 Documentos Técnicos – Redactados: Determinados en el anexo 04.

10.3 Fotografías: Determinados en el anexo 04.

11. CONTENIDO MÍNIMO E ÍNDICE DEL ESTUDIO DE MECÁNICA DE SUELOS.

Contenido mínimo:

- a. Objetivos y Alcances.
- b. Aspectos generales.
- c. Investigaciones de campo.
- d. Ensayos de laboratorio.
- e. Ensayos especiales
- f. Resultados de los ensayos in situ y de laboratorio.
- g. Perfiles estratigráficos.
- h. Descripción de la conformación del subsuelo del área en estudio.
- i. Análisis de la cimentación.
 - i.1. Tipo y Profundidad de la cimentación.
 - i.2. Cálculo de la capacidad portante.
 - i.3. Cálculo de Asentamientos.
 - i.4. Cálculo de Rellenos controlados o de ingeniería
- j. Conclusiones y recomendaciones





GOBIERNO REGIONAL DE ANCASH
GERENCIA SUB REGIONAL EL PACIFICO



35

ANEXO 04
FORMATOS DE PRESENTACIÓN DE DOCUMENTOS TÉCNICOS

ENTREGABLE FINAL

1. El entregable final se presentará en 01 originales y 01 copias, y 02 DVD, uno con el expediente técnico definitivo escaneado, debidamente foliado y firmado, incluyendo las firmas del supervisor (expediente técnico de obra y Mobiliario y equipamiento) y otro con los archivos digitales editables (Microsoft Word, Excel, PowerPoint, AutoCAD, Revit, Etabs, SAP2000, SAFE, etc.)

La forma de presentación será la siguiente:

Documentos Técnicos Gráficos - Planos:

2. Planos Topográficos, del Anteproyecto y del Proyecto de Construcción dibujados a través del software AutoCAD (Versión 2013 ó superior).
3. Planos impresos en Formato DIN – A1 (84x59.4cm)
4. Los membretes de los planos conforme al anexo 05.
5. Se deberá contar con láminas separadoras según la especialidad.
6. Los planos deben cumplir con lo especificado en los Presentes Términos de Referencia para la presentación de los planos se realizará en formato dwg del AutoCAD.

Documentos Técnicos – Redactados:

7. Presupuestos, Análisis de Costos Unitarios, Fórmula Polinómica y Relación de Materiales y Base de datos completa, con la finalidad de actualizar el presupuesto; formulados a través del software Delphin Express BIM 360 (Versión 2022 ó actual for Windows) o similar y exportado al software Microsoft Excel (Versión compatible con Windows 98; XP, Vista o Windows 10).
8. Memorias Descriptivas, Especificaciones Técnicas y textos en general, formulados a través del software Microsoft Word (Versión compatible con Windows 98; XP, Vista o Windows 10).
9. Plantilla de Metrados y Memorias de Cálculo, formulados a través del software Microsoft Excel (Versión compatible con Windows 98; XP o Vista) y/o software Microsoft Word (Versión compatible con Windows 98; XP, Vista o Windows 10).
10. Cronograma de Ejecución de Obra, Cronograma Valorizado de Avance de Obra, y Calendario Mensual de Desembolsos, formulados a través del software Delphin Express BIM 360 (Versión 2022 ó actual for Windows) o similar.
101. Diagramas de Barras Gantt y Diagrama CPM (Critical Path Method o Método de la Ruta Crítica), formulados a través del software Delphin Express BIM 360 (Versión 2022 ó actual for Windows), o similar.

Fotografías:

12. Formato Jumbo (10x15cm).
13. Impresión a color de alta resolución. Acabado brillante.
14. Indicación de fecha.
15. Las fotografías serán escaneadas e impresas a color. Incluirán leyenda explicativa con texto tipo3.
16. Las fotografías serán tomadas de manera tal que permitan visualizar y comprender con claridad, el motivo o finalidad que exponen.

Fuentes Tipográficas:

El tipo a usar será el que a continuación se describe:

TIPO	ELEMENTO	FUENTE	ESTILO DE FUENTE	TAMAÑO
T1	Títulos	Century Gothic	Negrita - sub rayado	12
T2	Sub títulos	Century Gothic	Negrita	11
T3	Contenido	Century Gothic	Normal	9.5
T4	Encabezado y pie de pagina	Century Gothic	Negrita	08

17. Se empleará espaciado interlineal sencillo y alineación justificada.





GOBIERNO REGIONAL DE ANCASH
GERENCIA SUB REGIONAL EL PACIFICO



34

ANEXO N° - 05
ESTUDIO DE CANTERAS Y FUENTES DE AGUA

Los estudios de canteras y fuentes de agua de corresponder contendrán lo siguiente:

I. CANTERAS

a. ALCANCE DE LOS SERVICIOS

El objetivo principal del estudio de canteras es ubicar fuentes de materiales existentes en la zona del proyecto y evaluar las características físicas, químicas y mecánicas de los agregados y determinar los volúmenes disponibles y los tratamientos requeridos para su empleo en la obra.

b. ALCANCE DE LOS SERVICIOS

Los trabajos de campo consistirán en las actividades siguientes:

Reconocimiento de campo, para identificación de aquellos lugares considerados como probable fuente de materiales.

Excavación de calcatas a cielo abierto para determinar las características del material y potencia. Ejecutar 03 calcatas.

En cada calcata excavada, efectuar el registro de perfil estratigráfico (según la norma

ASTM-D-2487), describiendo el tipo de material encontrado, profundidad, clasificación, compactación, forma del material granular; color, porcentaje estimado de bolonería, presencia de material orgánico, nivel freático.

CUADRO RESUMEN

CANTERA	UBICACIÓN	N° CALICATAS
"nombre"		

c. ENSAYOS DE LABORATORIO

Para determinar las características y calidad material, con las muestras obtenidas durante los trabajos de investigación de campo se ejecutarán los ensayos siguientes:

ENSAYO	NORMA
Diseño de Mezclas (para concreto, $f_c=210 \text{ kg/cm}^2$)	ACI 211
Diseño de Mezclas (para concreto, $f_c=175 \text{ kg/cm}^2$)	ACI 211
Humedad natural	ASTM D-2216
Análisis granulométrico por tamizado	ASTM D-422
Material que pasa la Malla N° 200	
Límite Líquido	ASTM D-4318
Límite Plástico	ASTM D-4318
Índice de Plasticidad	ASTM D-4318
Clasificación SUCS	ASTM-D-2487
Proctor Modificado	ASTM-D-1557
Porcentaje de Partículas Chatas y Alargadas	ASTM D-4791
porcentaje de partículas con una y dos Caras de Fractura	ASTM D-5821
Porcentaje de Absorción Agregado Grueso	ASTM C-127
Porcentaje de Absorción Agregado Fino	ASTM C-128
Equivalente de Arena	ASTM D-2419
Impurezas Orgánicas	
Pesos volumétricos	ASTM C-29
Peso Específico	ASTM D-854
Durabilidad (agregado grueso y fino)	ASTM C-88
Abrasión "Los Angeles"	ASTM C-131
Sales Solubles Totales	
Contenido de Sulfatos	
Contenido de Cloruros	



d. DESCRIPCION DE CANTERAS

A continuación, se presenta la descripción de las canteras:

CANTERA



GOBIERNO REGIONAL DE ANCASH
GERENCIA SUB REGIONAL EL PACIFICO



33

UBICACIÓN	
ACCESO	
POTENCIA	
USO Y EXPLOTACION	
TAMAÑO MAXIMO	
RENDIMIENTO	
ERIODO DE EXPLOTACION	
TIPO DE EQUIPO	
PROPIEDAD	

e. TRABAJOS DE GABINETE

Realizar en gabinete los siguientes trabajos

Perfiles estratigráficos definitivos.

Cuadros con los resultados de los ensayos realizados.

Diagrama de Ubicación de Canteras.

Concluida la evaluación de los resultados obtenidos de los ensayos realizados, que se presentaran los usos de los materiales de cada cantera:

CUADRO RESUMEN

CANTERA	UBICACIÓN (km)	USO
"nombre"		

II. FUENTES DE AGUA

a. Generalidades

Para el desarrollo de las diferentes etapas de la construcción de los componentes de DPA es necesario satisfacer la demanda de agua para los diferentes procesos constructivos

b. Metodología

La determinación de las fuentes de agua se basará fundamentalmente en la verificación visual y en los ensayos de laboratorio realizados a las muestras tomadas de cada fuente de agua. Para la certificación de la calidad de las aguas como aptas para uso en las faenas de construcción, se anexan los ensayos de laboratorio respectivos, de acuerdo entre otro, con procedimientos de la "American Society for Testing and Materials" (ASTM). Los ensayos solicitados se indican a continuación:

Sales Solubles Totales.

Sulfatos

Cloruros

Materia Orgánica

PH

De acuerdo a los resultados obtenidos para cada fuente de agua se definirá su utilización en los diferentes procesos constructivos de Obra, como:

Fabricación de concretos

Compactación de plataformas

Lavado de materiales granulares en planta

Saneamiento de campamentos

c. Descripción de fuentes de agua

Con el propósito de asegurar el volumen de agua a utilizar en los diferentes trabajos se deberán ubicar o indicar las fuentes de agua en el plano respectivo.

Presentar un cuadro resumen con las referencias de cada fuente de agua apta para los trabajos.

Presentar la descripción de las fuentes de agua propuestas:

FUENTE DE AGUA:

UBICACIÓN	
TIPO DE FUENTE DE AGUA	
ACCESO	
EXPLOTACION	
REGIMEN	
PROPIEDAD	





GOBIERNO REGIONAL DE ANCASH
GERENCIA SUB REGIONAL EL PACIFICO



32

ANEXO N° 06
FORMATO DE ACTA DE INICIO DE CONSULTORÍA,
ACTA DE ENTREGA DE TERRENO

ACTA DE INICIO DE SERVICIO DE CONSULTORÍA

Mediante el presente documento se deja constancia del inicio del servicio de la consultoría:
Reformulación del Expediente Técnico Detallado del Proyecto de Inversión Pública
"MEJORAMIENTO DEL SERVICIO VIAL INTEGRAL EN LA AV. CAMINO REAL, DISTRITO
DE CHIMBOTE, PROVINCIA DE SANTA-ANCASH", CON CODIGO DE INVERSION N°
2272147.

Adjudicado mediante proceso de selección:
Contrato:
Consultor:
Fecha de contrato: Fecha de inicio del servicio:
Plazo de ejecución del servicio:
Documentos alcanzados al consultor:

Observaciones:

Firman en señal de conformidad, en la ciudad de....., el día.....de.....





GOBIERNO REGIONAL DE ANCASH
GERENCIA SUB REGIONAL EL PACIFICO



31

CTA DE ENTREGA DE TERRENO

Siendo las del día..... de del, en los ambientes de
....., provincia de, departamento de
....., se reunieron los representantes del Gobierno Regional el
....., representantes de la
..... el , quienes realizaron la
entrega del terreno al consultor del proyecto; para la
realización de la Reformulación del expediente técnico del proyecto denominado:

“.....”
.....

Siendo las del día de del, se dio por concluido el Acto de Entrega de terreno,
por lo que se firma la presente en señal de conformidad





GOBIERNO REGIONAL DE ANCASH
GERENCIA SUB REGIONAL EL PACIFICO



30


ANEXO 07
MODELO DE CUADROS Y FORMATOS

FICHA Nro. 01

FICHA DE CONTROL HORIZONTAL Y VERTICAL DE PUNTOS TOPOGRÁFICOS			
CONSULTORIA (PRP) : CONSULTA : JEFE DE PROYECTO : COORDINADOR - ESTUDIO : FECHA DE ELABORACIÓN :			
NOMBRE DE LA ESTACION O BENCH MARK <i>Indicar la Estación Topográfica o el B.M.</i>		UBICACIÓN - UBIGEO País : Departamento : Provincia : Distrito : Localidad :	
Propiedad 1/00,000.00 o 00 mm	Fecha 12-ago-14		
COORDENADAS GEOGRÁFICAS Latitud : 00°00'00" S Longitud : 00°00'00" W		ELEVACIÓN/ COTA Altitud : Cota Reducida (m) 0.000.00	
COORDENADAS U.T.M. Zona : 00°00'00" S Este : 00°00'00" W		Elevación U.T.M. Zona U.T.M. 00 (S-64) Cota Absoluta (m.s.n.m.) 0.000.00	
CRÓQUIS DE UBICACIÓN DE LA ESTACIÓN O BENCH MARK		VISTA FOTOGRÁFICA Descripción: (Describe lo que se aprecia en la fotografía)	
DESCRIPCIÓN DEL PUNTO TOPOGRÁFICO			
PROFESIONAL RESPONSABLE:		REVISADO POR:	

Notas:

- (1) El croquis debe contar con la gráfica de orientación magnética. Debe indicar, asimismo, la escala.
- (2) La vista fotográfica corresponde al Punto Topográfico o B.M.
- (muros, postes, esquinas, veredas, etc). Indicar sus distancias o ángulos (Dist. Ref 1 - Dist Ref - Ang. Ref 1 - Ang. Ref 2, Ang. Ref 2 - Ang. Ref 2), etc.
- (4) Metros sobre nivel medio del mar (m.s.n.m.) / Metros (m)





GOBIERNO REGIONAL DE ANCASH
GERENCIA SUB REGIONAL EL PACIFICO



29

FICHA Nro. 02

FICHA TÉCNICA DE INFORMACIÓN BÁSICA

CONSULTORIA (PIP) :
CONSULTOR :
JEFE DE PROYECTO :
COORDINADOR - ESTUDIO :
FECHA DE ELABORACIÓN :
PROFESIONAL EVALUADOR :

I. DATOS GENERALES		II. UBICACIÓN - UBIGEO	
Dependencia :		País :	
Jefe de la Dependencia :		Región Política :	
Teléfono / Fax :		Departamento :	
Correo Electrónico :		Provincia :	
Domicilio Dependencia :		Distrito :	
		Localidad :	
III. ÍNDICES POBLACIONALES		IV. ÍNDICES TERRITORIALES	
a) Población Local : 0,000 Habitantes		a) Superficie de la Localidad : 00,000.00 Km2	
b) Población Distrital : 00,000 Habitantes		b) Superficie del Distrito : 000,000.00 Km2	
c) Población Provincial : 000,000 Habitantes		c) Superficie de la Provincia : 0'000,000.00 Km2	
V. CONTEXTO URBANO (Marcar según corresponda)		VI. CONTEXTO GEOGRÁFICO (Marcar según corresponda)	
<input type="checkbox"/> Zona Urbana (Ciudades)		<input type="checkbox"/> Costa (Región Costera hasta los 1,000.m.s.n.m)	
<input type="checkbox"/> Zona Urbano Marginal (AA.HH., PP.II.)		<input type="checkbox"/> Litoral (Región a orillas del mar)	
<input type="checkbox"/> Zona Rural - Urbana (Pueblos)		<input type="checkbox"/> Desierto (Tiblatzo)	
<input type="checkbox"/> Zona Rural (Caseros, Anexos)		<input type="checkbox"/> Sierra (Región Andina)	
<input type="checkbox"/> Zona Eriaza (Área de expansión)		<input type="checkbox"/> Puna (Región Andina sobre los 4,000 m.s.n.m)	
		<input type="checkbox"/> Selva Baja (Llanura Amazónica)	
		<input type="checkbox"/> Selva Alta (Ceja de Selva)	
VII. TRANSPORTE (Marcar según corresponda)		VIII. CATEGORÍA DE VÍAS (Marcar según corresponda)	
<input type="checkbox"/> Aéreo (Avión)	<input type="checkbox"/> Lacustre (Vía lago)	<input type="checkbox"/> Asfaltada	<input type="checkbox"/> Adequinada
<input type="checkbox"/> Aéreo (Helicóptero)	<input type="checkbox"/> Ferroviario (Tren)	<input type="checkbox"/> Pavimentada	<input type="checkbox"/> Otro (Indicar)
<input type="checkbox"/> Aéreo (Avioneta)	<input type="checkbox"/> Otro (Indicar)	<input type="checkbox"/> Afirmada	
<input type="checkbox"/> Terrestre (Vehículos)		IX. TIPOLOGÍA DE VÍAS (Marcar según corresponda)	
<input type="checkbox"/> Terrestre (Acémila)		<input type="checkbox"/> Autopista	<input type="checkbox"/> Camino de Herradura
<input type="checkbox"/> Terrestre (Peatonal)		<input type="checkbox"/> Carretera	<input type="checkbox"/> Trocha Peatonal
<input type="checkbox"/> Marítimo (Vía Mar)		<input type="checkbox"/> Vía Rural	
<input type="checkbox"/> Pluvial (Vía río)		<input type="checkbox"/> Vía Carroable	
X. DISTANCIAS Y TIEMPO DE VIAJE (Desde el Terreno o Local)			
X. a) <u>Kilometraje</u>		X. b) <u>Tiempo Empleado</u>	
A la Capital Distrital : 0.00 Kilómetros		A la Capital Distrital : 00 Horas	
A la Capital Provincial : 00.00 Kilómetros		A la Capital Provincial : 00 Horas	
A la Capital Departamental : 000.00 Kilómetros		A la Capital Departamental : 00 Horas	
A la Capital de la República : 0,000.00 Kilómetros		A la Capital de la República : 00 Horas	
X. c) <u>Medio de transporte usado para el viaje (Indicar según corresponda)</u>			
<input type="checkbox"/> Aéreo (Avión)	<input type="checkbox"/> Terrestre (Vehículos)	<input type="checkbox"/> Marítimo (Vía Mar)	<input type="checkbox"/> Ferroviario (Tren)
<input type="checkbox"/> Aéreo (Helicóptero)	<input type="checkbox"/> Terrestre (Acémila)	<input type="checkbox"/> Pluvial (Vía río)	<input type="checkbox"/> Otro (Indicar)
<input type="checkbox"/> Aéreo (Avioneta)	<input type="checkbox"/> Terrestre (Peatonal)	<input type="checkbox"/> Lacustre (Vía lago)	





GOBIERNO REGIONAL DE ANCASH
GERENCIA SUB REGIONAL EL PACIFICO



28

FICHA N° 03

FICHA TÉCNICA DE INFORMACIÓN BÁSICA

CONSULTORIA (PIP) :
CONSULTOR :
JEFE DE PROYECTO :
COORDINADOR - ESTUDIO :
FECHA DE ELABORACIÓN :
PROFESIONAL EVALUADOR :

I. EXISTENCIA DE SERVICIOS PÚBLICOS		II. FUENTE DE ABASTECIMIENTO - SERVICIOS PÚBLICOS	
<input type="checkbox"/> Red Pública de Agua Potable <input type="checkbox"/> Red Pública de Alcantarillado y Desague <input type="checkbox"/> Red Pública de Energía Eléctrica (Alumbrado) <input type="checkbox"/> Red Pública de Telefonía <input type="checkbox"/> Pistas (Acornadas, adoquinados o pavimentadas) <input type="checkbox"/> Veredas (Concreto o adoquin) <input type="checkbox"/> Mobiliario Urbano (Bancas, Papeleras, rampas, etc.)		A. Suministro Eléctrico <input type="checkbox"/> Central Hidroeléctrica o Termoeléctrica <input type="checkbox"/> Grupo Electrógeno B. Suministro de Agua <input type="checkbox"/> Planta Potabilizadora de Agua <input type="checkbox"/> Pozo tubular (Captación Subterránea) <input type="checkbox"/> Fuente Natural (Río, lagos, lagunas, manantiales, etc)	
III. TIPO DE CONEXIÓN DOMICILIARIA DE SERVICIOS BÁSICOS (Marcar según corresponda)			
A. Agua Potable:		B. Adatos del Servicio de Agua Potable Conercial:	
<input type="checkbox"/> Conexión a la Red Pública (Con medidor) <input type="checkbox"/> Conexión a la Red Pública (Sin medidor) <input type="checkbox"/> Pozo (Captación del subsuelo) <input type="checkbox"/> Luvia (Captación libre) <input type="checkbox"/> Camión cisterna (Compra de agua) <input type="checkbox"/> Otro (Indicar)		<input type="checkbox"/> Calle donde se ubica la Red Pública : <input type="checkbox"/> Número de Medidor de servicio : <input type="checkbox"/> Diámetro de la Tubería de Acomodida : 0" Diámetro <input type="checkbox"/> Horas de prestación de servicios : 00 Horas <input type="checkbox"/> Concesionario del Servicio : <input type="checkbox"/> Funcionamiento der servicio : Inoperativo/Operativo	
C. Desague:		D. Datos del Servicio de Desague Convencional:	
<input type="checkbox"/> Conexión a la Red Pública <input type="checkbox"/> Pozo de Percolación (Descarga al subsuelo) <input type="checkbox"/> Laguna de Oxidación <input type="checkbox"/> Otro (Indicar)		<input type="checkbox"/> Calle donde se ubica la Red Pública : <input type="checkbox"/> Diámetro de la Tubería de Acomodida : 0" Diámetro <input type="checkbox"/> Concesionario del Servicio : <input type="checkbox"/> Funcionamiento der servicio : Inoperativo/Operativo	





GOBIERNO REGIONAL DE ANCASH
GERENCIA SUB REGIONAL EL PACIFICO



27

FICHA N° 04-A

FICHA TÉCNICA DE INFORMACIÓN BÁSICA

CONSULTORIA (PIP) :
CONSULTOR :
JEFE DE PROYECTO :
COORDINADOR - ESTUDIO :
FECHA DE ELABORACIÓN :
PROFESIONAL EVALUADOR :

I. EXISTENCIA DE SERVICIOS PÚBLICOS		II. FUENTE DE ABASTECIMIENTO - SERVICIOS PÚBLICOS	
<input type="checkbox"/> Red Pública de Agua Potable <input type="checkbox"/> Red Pública de Alcantarillado y Desague <input type="checkbox"/> Red Pública de Energía Eléctrica (Alumbrado) <input type="checkbox"/> Red Pública de Telefonía <input type="checkbox"/> Pistas (Mejoradas, adoquinadas o pavimentadas) <input type="checkbox"/> Veredas (Concreto o adoquin) <input type="checkbox"/> Mobiliario Urbano (Bancas, Papejeras, rampas, etc.)		A. Suministro Eléctrico <input type="checkbox"/> Central Hidroeléctrica o Termoelectrica <input type="checkbox"/> Grupo Electrógeno B. Suministro de Agua <input type="checkbox"/> Planta Potabilizadora de Agua <input type="checkbox"/> Pozo tubular (Captación Subterránea) <input type="checkbox"/> Fuente Natural (Río, lagos, lagunas, manantiales, etc)	
III. TIPO DE CONEXIÓN DOMICILIARIA DE SERVICIOS BÁSICOS (Marcar según corresponda)			
A. Agua Potable: <input type="checkbox"/> Conexión a la Red Pública (Con medidor) <input type="checkbox"/> Conexión a la Red Pública (Sin medidor) <input type="checkbox"/> Pozo (Captación del subsuelo) <input type="checkbox"/> Uruia (Captación libre) <input type="checkbox"/> Camión cisterna (Compra de agua) <input type="checkbox"/> Otro (Indicar)		B. Datos del Servicio de Agua Potable Conventional: <input type="checkbox"/> Calle donde se ubica la Red Pública : <input type="checkbox"/> Número de Medidor de servicio : <input type="checkbox"/> Diámetro de la Tubería de Acomedida : 0" Diámetro <input type="checkbox"/> Horas de prestación de servicios : 00 Horas <input type="checkbox"/> Concesionario del Servicio : <input type="checkbox"/> Funcionamiento del servicio : Inoperativo/Operativo	
C. Desague: <input type="checkbox"/> Conexión a la Red Pública <input type="checkbox"/> Pozo de Percolación (Descarga al subsuelo) <input type="checkbox"/> Laguna de Oxidación <input type="checkbox"/> Otro (Indicar)		D. Datos del Servicio de Desague Conventional: <input type="checkbox"/> Calle donde se ubica la Red Pública : <input type="checkbox"/> Diámetro de la Tubería de Acomedida : 0" Diámetro <input type="checkbox"/> Concesionario del Servicio : <input type="checkbox"/> Funcionamiento del servicio : Inoperativo/Operativo	





GOBIERNO REGIONAL DE ANCASH
GERENCIA SUB REGIONAL EL PACIFICO



26

FICHA Nro. 04-B

FICHA TÉCNICA DE INFORMACIÓN DEL TERRENO O LOCAL

CONSULTORIA (PIP) :
CONSULTOR :
JEFE DE PROYECTO :
COORDINADOR - ESTUDIO :
FECHA DE ELABORACIÓN :
PROFESIONAL EVALUADOR :

VIII. CROQUIS PERIMÉTRICO DEL TERRENO:

A. Según los Documentos de Propiedad:

B. Según el Levantamiento Topográfico:

--	--





GOBIERNO REGIONAL DE ANCASH
GERENCIA SUB REGIONAL EL PACIFICO



85

4 EMPLEO DE METODOLOGÍAS COLABORATIVAS

NO APLICA

5 CONDICIONES DE CONTRATACIÓN

5.1 MODALIDAD DE PAGO
SUMA ALZADA

5.2 SISTEMA DE ENTREGA
Solo Formulación o Solo Diseño.

5.3 PLAZO DE PRESENTACIÓN DEL SERVICIO

El plazo para la ejecución del Servicio de consultoría de obra para la Reformulación del expediente técnico de obra es de Ciento veinte (120) días calendario. La fecha de inicio de ejecución del servicio será computada al día siguiente del cumplimiento de las condiciones establecidas en el numeral 5.4.

Dentro del Plazo de Ejecución del Estudio está comprendido el tiempo de revisión por parte de la entidad competente y los plazos aproximados concedidos al CONSULTOR para el levantamiento de las observaciones, ya que éstos serán determinados por los profesionales especialistas a cargo de la evaluación.

N° DE ENTREGABLE	DESCRIPCIÓN	PLAZO DE ENTREGA (Días calendario)	PAGO
Entregable N°01	Informe Técnico Inicial, Estudios Básicos y Anteproyecto Arquitectónico.	A los Cuarenta y Cinco (45) días calendarios de entrada en vigencia al contrato del consultor (Numeral 7)	Primer Pago (30%)
Entregable N°02	Presentación del Expediente Técnico Definitivo, de acuerdo a los TDR de iniciado el servicio.	A los Ciento Veinte (120) días calendarios del inicio del plazo contractual.	Segundo Pago (70%)
PLAZO TOTAL (días calendario)		120	

5.4 INICIO DEL PLAZO DE EJECUCIÓN DE LA PRESTACIÓN

El tiempo establecido para la prestación integral del Servicio de Consultoría es de Ciento Veinte (120) días calendarios. El inicio del plazo contractual se computa a partir del día siguiente de cumplirse las siguientes condiciones:

- Entrega del Terreno.
- Designación del Supervisor y/o Coordinador por parte de la Unidad Funcional de Estudios y Proyectos.

5.5 ENTREGABLES A PRESENTAR EN LA REFORMULACIÓN DE LOS EXPEDIENTES TÉCNICOS

El Consultor durante la Reformulación del Expediente Técnico deberá cumplir con la presentación de DOS (02) entregables, de cumplimiento obligatorio cuyos requerimientos y contenidos mínimos se detallan en los presentes términos de referencia.

El Consultor podrá, sobre la base de su experiencia y responsabilidad profesional y contractual, recomendar la inclusión o desarrollo de algún trabajo o documento técnico que permita mejorar, precisar o complementar el Servicio y el objeto del mismo.

Plan de Trabajo:

Con la finalidad de cumplir con la meta del proyecto dentro del plazo previsto se considera necesario que el consultor ganador en base a estos Términos de Referencia, dentro de los cinco (05) primeros días y en cumplimiento con el Numeral 5.4, deberá presentar un plan de trabajo detallado tanto de campo como de gabinete y el cronograma de actividades del desarrollo de la consultoría concordante con la fecha de inicio del plazo de ejecución y aprobado por la Supervisión y/o Coordinador con la siguiente información:

Un diagrama de barras Gantt, mostrando las tareas a realizar y las metas a cumplir

Una programación PERT-CPM (utilizando el MSPROJECT), mostrando tiempos de ejecución de tareas a realizar y las metas a cumplir, las que deberán estar estrechamente relacionadas a las exigencias de los Términos de Referencia

Además, incluirá el certificado de habilidad profesional (original) por cada uno de los especialistas que intervienen en la elaboración del proyecto).

5.5.1 **ENTREGABLE N° 01: INFORME TÉCNICO INICIAL, ESTUDIOS BASICOS Y ANTEPROYECTO Y/O PLANTEAMIENTO**





GOBIERNO REGIONAL DE ANCASH
GERENCIA SUB REGIONAL EL PACIFICO



24

ARQUITECTONICO

1.1 INFORME TÉCNICO INICIAL:

Deberá contener, como mínimo los siguientes ítems:

- Resultado de la revisión y evaluación del estudio de pre inversión:

Deberá presentar un informe técnico (Informe de compatibilidad) con el análisis de las intervenciones descritas en el estudio de pre inversión y la compatibilidad en campo, según inspección realizada por los especialistas (personal clave), en el que se señalará conclusiones y recomendaciones. Si durante el trabajo de campo se identifica que las condiciones originales han sido modificadas por el usuario, de manera que no sean posible ejecutar, total o parcialmente, las metas previstas en el estudio de pre inversión, o que puedan presentar eventuales problemas durante su ejecución estos casos serán notificados a la entidad mediante informe técnico para la toma de decisiones correspondientes, exponiendo la propuesta de solución pertinente, adjuntando panel fotográfico.

- Resultado de la inspección y diagnóstico del terreno destinado para la construcción.

Se expondrá e informará sobre la inspección del terreno y de cualquier infraestructura existente, sustentando el estado real de las edificaciones. Se evaluará y describirá el terreno a intervenir. Adjuntando panel fotográfico y los siguientes informes:

- El Informe de: "Levantamiento de los Servicios Básicos" Según los contenidos establecidos en los presentes Términos de Referencia.
- Fichas Técnicas de Información Básica del Proyecto, Según los contenidos establecidos en los presentes Términos de Referencia.
- Actas de visita y evaluación de campo por parte del personal clave (especialistas), debidamente sustentadas y firmadas junto al Encargado de la institución. Se debe adjuntar Panel fotográfico que verifique la presencia de los especialistas.
- Relación de profesionales que conforma el equipo técnico de los estudios. (Incluir datos de contactos: dirección, teléfono, correo electrónico, DNI y colegiatura)

1.2. ESTUDIOS BASICOS:

Deberá contener, como mínimo los siguientes ítems:

• Estudio de Topografía

- ✓ Puntos principales (georreferenciación), poligonal de apoyo, control, auxiliares, etc. Todo de acuerdo a lo solicitado en los presentes términos de referencia.
- ✓ Levantamiento topográfico detallado de la superficie del terreno.
- ✓ Trazo definitivo del alineamiento, incluyendo la normativa vigente, supeditado a variaciones de parámetros del diseño vial que determinen las especialidades de suelos y pavimentos, drenaje.
- ✓ Planos de planta (incluyendo el trazo concluido), perfil y secciones transversales (a nivel de terreno) completos.
- ✓ Informe de georreferenciación, topografía y trazo completos.
- ✓ El consultor desarrollara de acuerdo al ANEXO 02 del presente término de referencia y de acuerdo a la normativa vigente.

• Estudio de Mecánica de Suelo

- ✓ El consultor presentara el estudio de mecánica de suelos completo, de acuerdo a los requerimientos técnicos establecidos.
- ✓ El Especialista en mecánica de suelos, deberá Contratar un laboratorio acreditado y reconocido, dicho informe deberá estar firmado por el Ingeniero responsable del Estudio de mecánica de suelos.
- ✓ El consultor desarrollara de acuerdo al ANEXO 01 del presente término de referencia y de acuerdo a la normativa vigente.

• Estudio de Impacto Ambiental

- ✓ Línea Base Ambiental
- ✓ Estimación de impacto ambiental
- ✓ Propuesta de Presupuesto ambiental

• Estudio de Trafico

- ✓ Estudio de Tráfico contendrá el Informe y análisis de los resultados de: Índice Medio Diario (I.M.D.) corregido por estación (es) establecidas y como consecuencia de los conteos volumétricos y de clasificación vehicular (incluirá el análisis de la





GOBIERNO REGIONAL DE ANCASH
GERENCIA SUB REGIONAL EL PACIFICO



23

demanda de tránsito no motorizado) obtenidos en campo, encuestas origen - destino, determinación del tráfico generado, desvío o inducido, control de velocidad, tiempo de viaje y de acuerdo a la normativa vigente.

- **Diseño Geométrico Vial**

- ✓ Se desarrollará el Diseño Geométrico de forma parcial según lo siguiente: Normas de diseño, clasificación de carretera, definición de Vehículo de Diseño, Velocidad de Diseño, Derecho de Vía, Control de Accesos, Índice Medio Diario Anual de Tránsito (IMDA), conclusiones y recomendaciones
- ✓ Información de análisis de alternativa de trazado para reducir afectaciones viviendas, muros, cultivos, infraestructura social como escuelas, Iglesias, clínicas, hospitales y cementerios.

- **Diseño de Pavimento**

- ✓ Se estudiará y analizará la estructuración del pavimento.

- **Diseño de accesos**

- ✓ Se desarrollará el Diseño Geométrico de forma parcial según lo siguiente: Normas de diseño, clasificación de carretera, definición de Vehículo de Diseño

- **Estudio de Señalización y Seguridad Vial**

- ✓ Se desarrollará el primer avance del estudio de señalización y seguridad vial.
- ✓ Recolección y análisis de datos.

- **Planos de Proyecto**

- ✓ Este informe corresponde a la primera presentación de las entrega planos del proyecto el cual deberá estar desagregado por cada especialidad, tomando como referencia lo indicado PIP.

- **Estudio Hidráulica y Drenaje**

- ✓ Revisión y recopilación de la información cartográfica e hidrometeorológica disponible en la zona de estudio.
- ✓ Descripción de la zona de estudio.
- ✓ Caracterización hidrometeorológica:
- ✓ Registro de precipitación máxima en 24 horas
- ✓ Análisis estadístico de datos hidrológicos.
- ✓ Determinación de la precipitación para diferentes períodos de retorno
- ✓ Determinación de la evacuación y curvas de Intensidad – Duración – Frecuencia.
- ✓ Selección del período de retorno para cada estructura.
- ✓ Planos de ubicación y red de estaciones.
- ✓ Fichas de datos hidrometeorológicos de SENAMHI.
- ✓ Inventario de obras de drenaje existente y/o cruces de agua que influyen la vía (Fichas técnicas de campo)

- **Canteras y Fuentes de Agua**

- ✓ Estudios de Canteras completo.
- ✓ Estudio de Fuentes de Agua completo.

- **Evaluación Socio Ambiental**

El CONSULTOR o la ENTIDAD autorizada para la elaboración de la Evaluación Ambiental deberá estar registrados en la SENACE (adjuntar copia de la resolución respectiva). Quien será responsable del estudio y hacer el seguimiento con el sector hasta obtener la certificación ambiental

- ✓ Datos Generales del Titular y de la Entidad Autorizada para la elaboración de la Evaluación Socio Ambiental.





GOBIERNO REGIONAL DE ANCASH
GERENCIA SUB REGIONAL EL PACIFICO



22

- ✓ Desde el acápite 1 (Objetivos de la Evaluación Socio Ambiental) hasta el acápite 2.8 (Diagnóstico Arqueológico). Establecer si el proyecto tiene injerencia sobre áreas naturales protegidas o sobre el patrimonio cultural de la Nación.
- ✓ El Plan de Consulta Pública.
- ✓ Los avances de los resultados del PAC, como resultado del trabajo de campo del especialista respectivo.
- ✓ Bajo la denominación de "Evaluación Socio Ambiental Preliminar", deberá incluir lo siguiente:
- ✓ Todo el contenido del componente evaluación socio ambiental y el contenido desde el acápite 2.11 (Identificación y Evaluación de Impactos Socio Ambientales) hasta el acápite 2.17 (Anexos).
- ✓ Resultados finales de Talleres y Consultas Públicas (generales y específicas)
- ✓ Resultados finales del PAC.
- ✓ Documentos de libre disponibilidad de todas las áreas que serán intervenidas durante la ejecución del proyecto, otorgados por
- ✓ propietarios, poseedores o entidad con autoridad legal sobre dichas áreas.

Presentación para la revisión del Entregable N° 01:

- Contendrá dos originales y los archivos digitales.
- Documentos escritos en papel bond A-4 color blanco 80 gramos con membrete de la entidad, sellados y firmados por el jefe de proyecto y los responsables de cada especialidad en cada uno de los folios de ser el caso, en archivador con separadores y su respectiva caratula.
- Planos presentados según escala de diseño, foliados, sellados y firmados por el jefe de proyecto y los responsables de cada especialidad de ser el caso en micas plastificadas tamaño A-4.
- DVD que contenga el escaneado del anteproyecto con las firmas del responsable en formato PDF
- DVD que contenga los archivos editables del anteproyecto (Word, Excel, AutoCAD, Civil 3D, Revit o cualquier software utilizado).
- Dado la conformidad del entregable en la entidad notificará el entregable, para posteriormente el consultor solicitará su pago por el entregable adjuntando los documentos y en entregable originales.


Nota:

- El anteproyecto o propuesta arquitectónica contenida en el estudio de pre inversión es referencial, no constituyendo, por lo tanto, un diseño definitivo. Es susceptible de replanteo, mejora o corrección, según corresponda.
- El consultor deberá plantear el anteproyecto basado en la realidad arquitectónica y de contexto hallada en la localización.

Presentación para la revisión del Entregable N° 01:

Contendrá Un (01) original y los archivos digitales los cuales serán entregados directamente al supervisor a los Cuarenta y cinco (45) días calendarios posterior al inicio del plazo contractual de acuerdo al **Numeral 7**. Para tal efecto, el supervisor deberá realizar el servicio en conjunto con el consultor proyectista desde el inicio del plazo hasta la presentación del entregable. Posteriormente el supervisor y consultor proyectista tendrán cinco (05) días calendarios para su evaluación, levantamiento de observaciones y aprobación del entregable N° 01, emitiéndose para ello el informe de aprobación y/o conformidad. Se adjuntarán a la entidad los documentos sustentatorios del procedimiento entre el proyectista y supervisor para la entrega y aprobación del entregable, con copia del expediente en formato digital (Escaneado y archivos fuentes).

- Documentos escritos en papel bond A-4 color blanco 80 gramos con membrete de la entidad, sellados y firmados por el consultor y los responsables de cada especialidad en cada uno de los folios, en archivador de plástico color blanco y separadores con su respectiva caratula.
- Planos presentados en formato A1, foliados, sellados y firmados por el consultor responsable de cada especialidad, en micas plastificadas tamaño A-4.
- DVD que contenga toda la información del primer entregable, almacenada en programa PDF (Portable document format) con firma de los especialistas responsables. Además de los archivos editables (Word, Excel, Ms Project, AutoCAD, Revit o cualquier software utilizado).



Presentación para la entrega final del Entregable N° 01:

Una vez emitida la aprobación y/o conformidad técnica por parte del supervisor, le comunicará y entregará al consultor proyectista los documentos originales firmados y sellados por el supervisor, en calidad de préstamo para su escaneado de ser necesario en un plazo no mayor a dos (02) días calendarios sin afectación al plazo contractual, el consultor deberá entregar la documentación completa en un (01) original y archivo digital en Un (01) DVD, con todos los documentos escaneados y los archivos editables. Este requisito será



GOBIERNO REGIONAL DE ANCASH
GERENCIA SUB REGIONAL EL PACIFICO



21

obligatorio para el otorgamiento de la conformidad final por parte de la Unidad Funcional de Estudios y Proyectos.

ENTREGABLE N° 02: PRESENTACIÓN DEL EXPEDIENTE TÉCNICO DEFINITIVO, DE ACUERDO A LOS TDR PROYECTO INTEGRAL DE LAS ESPECIALIDADES

Este informe corresponde a la presentación del proyecto integral de las especialidades, completo y compatibilizado, que incluye: Estudios básicos, memorias descriptivas y memorias de cálculo, especificaciones técnicas, metrados, presupuestos y planos de todas las especialidades y otros debidamente compatibilizados, además de perspectivas 3D, anexos y formatos, lo cual está conformado por los siguientes volúmenes:

RESUMEN EJECUTIVO

En un archivador independiente, precisar el resumen del Expediente Técnico. Su contenido mínimo es el que sigue:

1 RESUMEN EJECUTIVO

- 1.1 Nombre del proyecto
- 1.2 Código Unificado de Inversiones
- 1.3 Ubicación del proyecto
- 1.4 Objetivos del proyecto
- 1.5 Concepción técnica del proyecto
- 1.6 Metas físicas del proyecto
- 1.7 Metas financieras del proyecto
- 1.8 Plazo de ejecución de obra
- 1.9 Modalidad de ejecución de obra
- 1.10 Fecha de valor referencial de obra
- 1.11 Una descripción clara y precisa de la obra que se pretende ejecutar con este expediente elación de profesionales que intervienen en la elaboración del estudio

1) MEMORIA DESCRIPTIVA

Considera la memoria general del proyecto, exponiendo en forma genérica, pero clara el contenido y objetivo del mismo.

CONTENIDO

ÍNDICE:

- a) NOMBRE DEL PROYECTO. Se debe indicar en forma clara el nombre de los proyectos contenidos, describiendo el código Único.
- b) ANTECEDENTES.
- c) UBICACIÓN DEL PROYECTO.
- d) OBJETIVOS DEL PROYECTO.
- e) DESCRIPCIÓN DEL ÁREA EN ESTUDIO

Donde se describirá:

- UBICACIÓN. Localidad, provincia, distrito, departamento, coordenadas de terreno, altitud promedio, mapas.
- ACCESOS. Tramos, distancias, tipos de vías, tiempos.
- ÁREAS. Áreas del terreno, áreas construidas, etc.
- LÍMITES Y PERIMETROS.
- CONDICIONES GEOGRÁFICAS Y CARACTERÍSTICAS DE LA ZONA. Clima, topografía, relieve, etc.

- f) DIAGNÓSTICO DE LA SITUACIÓN ACTUAL.

Donde se describirá:

- Diagnóstico de la situación actual.
- Conclusiones y Recomendaciones del Levantamiento Topográfico.
- Conclusiones y Recomendaciones del Estudio de Mecánica de Suelos.
- Conclusiones y Recomendaciones de la Evaluación de Factibilidad y Levantamiento de Servicios Básicos.

METAS DEL PROYECTO. Metas físicas y financieras de acuerdo a la programación de metas requerida.

DESCRIPCIÓN TÉCNICA DEL PROYECTO. Descripción precisa y completa de los resultados y/o conclusiones de las estructuras proyectadas en todas las especialidades.

- i) VALOR REFERENCIAL DE EJECUCIÓN DE OBRA (modelo referencial).





GOBIERNO REGIONAL DE ANCASH
GERENCIA SUB REGIONAL EL PACIFICO



20

DESCRIPCIÓN	MONTO S/.
COSTO DIRECTO	
GASTOS GENERALES (%CD)	
UTILIDAD (%CD)	
SUB TOTAL	
IGV (18%)	
TOTAL, PRESUPUESTO	
COSTO DE ELABORACION DE EXPEDIENTE TECNICO	
GESTION DE PROYECTO	
COSTO DE SUPERVISION Y LIQUIDACION (%)	
PRESUPUESTO TOTAL DE INVERSION	

- j) FUENTE DE FINANCIAMIENTO.
k) MODALIDAD DE EJECUCIÓN.
l) PLAZO DE EJECUCIÓN DE OBRA
2) MEMORIA DESCRIPTIVA POR CADA ESPECIALIDAD.
Es importante indicar que lo solicitado es referencial y mínimo, pudiendo la Entidad solicitar información para una mejor comprensión del proyecto.

El desarrollo del Proyecto por cada Especialidad deberá ser presentado de manera independiente, y con la siguiente estructura:

CONTENIDO:

1) MEMORIA DESCRIPTIVA.

- 1.1. NOMBRE DEL PROYECTO
- 1.2. ANTECEDENTES.
- 1.3. UBICACIÓN DEL PROYECTO.
- 1.4. OBJETIVOS DEL PROYECTO.
- 1.5. DESCRIPCIÓN DEL ÁREA DE ESTUDIO.
 - a) UBICACIÓN. Localidad, provincia, distrito, departamento, coordenadas de terreno, altitud promedio, mapas.
 - b) ACCESOS. Tramos, distancias, tipos de vías, tiempos.
 - c) ÁREAS. Áreas del terreno, áreas construidas, etc.
 - d) LÍMITES Y PERIMETROS.
 - e) CONDICIONES GEOGRAFICAS Y CARACTERISTICAS DE LA ZONA. Clima, topografía, relieve, etc.
- 1.6. DESCRIPCIÓN GENERAL Y METAS DEL PROYECTO.
- 1.7. DESCRIPCIÓN TÉCNICA DEL PROYECTO POR ESPECIALIDAD.
- 1.8. CONCLUSIONES. Sobre los resultados del estudio de ingeniería Básica.

2) ESPECIFICACIONES TÉCNICAS.

Todas las Partidas del Presupuesto deberán contar con las Especificaciones Técnicas respectivas.

Se deberá utilizar la relación de partidas y sus unidades respectivas según lo normado en el reglamento de metrados para obras de edificación.

Es Obligatorio, que la especificación técnica para cada una de las partidas se organice y presente el siguiente contenido:

- Definición de la Partida.
- Descripción de la Partida.
- Materiales.
- Método y/o proceso de construcción.
- Unidad de medida.
- Forma y/o base de pago.

Cada Especificación Técnica deberá considerar e indicar criterios de: Calidad de los materiales, Procedimientos constructivos, Sistema de control de calidad y otros, que definan la mejor y mayor calidad a obtener y que serán exigidos por el ingeniero supervisor y/o inspector en los trabajos.





GOBIERNO REGIONAL DE ANCASH
GERENCIA SUB REGIONAL EL PACIFICO



19

3) PLANILLA DE METRADOS.

- En este numeral deben estar consignadas todas las planillas de metrados de cada una de las partidas del presupuesto.
- Los metrados deben ser organizados respetando la nomenclatura (Número de Ítem) de las partidas consideradas en el presupuesto y en concordancia con las especificaciones técnicas.
- Es obligatorio que cada una de las partidas del Presupuesto cuente con una planilla de metrados y que estos deben ser detallados.
- El Consultor deberá evitar el empleo de Metrados Globales o Estimados. Las partidas deben ser debidamente cuantificadas.
- De existir inevitablemente metrados considerados como globales deberán describir las características y cantidades de los materiales (Elementos) que lo componen.

4) ANÁLISIS DE COSTOS UNITARIOS POR ESPECIALIDADES:

- Todas y cada una de las partidas del Presupuesto Referencial, estarán justificadas mediante un Análisis de Costo Unitario, en el que se muestre los rendimientos para la ejecución de la partida, las cantidades y precios de los materiales mano de obra y equipos que intervienen en la ejecución de la partida.
- Los costos unitarios consideraran las cantidades y características exactas de los insumos necesarios según lo descrito en los planos definitivos de obra, debiendo haber compatibilidad entre las dos partes.
- Los Costos que componen el Presupuesto Referencial que presente El Consultor, deberán ser actualizados a la fecha de la presentación final.

5) RELACIÓN DE INSUMOS POR ESPECIALIDADES

- En esta lista aparecerán los insumos y recursos con las cantidades requeridas para la ejecución del proyecto.
- Los precios de los insumos usados en el presupuesto deben de corresponder a los precios indicados en las cotizaciones.
- No se usarán insumos cuya unidad sea considerada como "Global", todos los insumos deberán ser desagregados en insumos comerciales.
- De existir insumos de unidad global, los precios de estos deberán ser sustentados por cotizaciones detalladas. Ejemplo: Mobiliarios, equipamientos, subcontratos, pre fabricados, etc.

6) FORMULAS POLINOMICAS:

- Se elaborarán las Fórmulas Polinómicas por especialidad. Debiendo estar actualizadas con las últimas modificaciones del presupuesto.
- Se adjuntará los agrupamientos preliminares de cada fórmula polinómica.
- Estarán sujetas a lo dispuesto en el Decreto Supremo N° 01-079-VC y sus modificatorias, ampliatorias y complementarias.

7) DESAGREGADO DE GASTOS:

Conformado por:

7.1. DESAGREGADO DE GASTOS GENERALES.

Los Gastos Generales estarán conformados por los Gastos Directos e Indirectos. Los gastos Indirectos son los gastos que están vinculados con el tiempo como el personal, oficina y varios. Los Gastos Directos son los referidos a los gastos incurridos como costos fijos para la realización del proyecto.

7.2. DESAGREGADO DE GASTOS DE SUPERVISIÓN.

Los Gastos Supervisión estarán conformados por los gastos que están vinculados con el personal que estará a cargo de la supervisión de la ejecución de la obra, y que requerirá de equipos u otros insumos para realizar su labor, asimismo debe contar con una Utilidad y los impuestos correspondientes.

8) CRONOGRAMA PERT – CPM PARA LA EJECUCION DE OBRA

- Método de diagrama PERT es una técnica permite dirigir la programación de un proyecto. Consiste en la presentación grafica de una red de tarea que cuando se coloca es una cadena, permite alcanzar los objetivos del proyecto.
- Será presentado en un formato que ofrezca las óptimas condiciones de visibilidad y lectura.

9) CRONOGRAMA DE GANT PARA LA EJECUCIÓN DE OBRA.

- Debe incluir cada una de las Partidas del Presupuesto consideradas en los diferentes componentes del proyecto, y deberá ser desarrollado mediante el software DELPHY EXPRESS.
- Se determinará el Plazo de Ejecución de Obra expresado en Diagrama de Barras Gantt, acompañado de la determinación de Cuadrillas de Mano de Obra óptimas para la zona de trabajo, de rendimientos y recursos acordes con los usados en los Análisis de Precios Unitarios.
- En el Diagrama de Barras GANTT, se debe expresar numéricamente la duración total del proyecto y de cada una de las actividades, así como las fechas de inicio y fin, predecesoras, y la ruta crítica.
- Será presentado en un formato que ofrezca las óptimas condiciones de visibilidad y lectura.





GOBIERNO REGIONAL DE ANCASH
GERENCIA SUB REGIONAL EL PACIFICO



18

10) CRONOGRAMA VALORIZADO

- Es un cronograma físico- financiero que permite controlar el avance de la obra, verificando y comparando lo programado de la repartición de gastos y de las obras en el tiempo y presentando generalmente en formato de hoja Excel por su practicidad de uso.

11) CRONOGRAMA DE ADQUISICIONES DE MATERIALES Y EQUIPOS

- Cronograma de materiales y equipos (A coordinar con La Entidad). Indicará el flujo económico de pagos que deberá realizar la entidad mensualmente por la ejecución de la Obra. Presentando generalmente en formato de hoja Excel por su practicidad de uso.

12) IMPACTO AMBIENTAL

- Las recomendaciones y/o precisiones que hagan al Entregable, deben considerarse en la presentación Final, como los cronogramas y presupuesto para el tema ambiental por el Representante Legal, jefe de Proyecto, así como por los profesionales especiales que elaboran el estudio.
- El informe final deberá presentarse de acuerdo a los términos de referencia específico.
 - Tomo I: Evaluación preliminar (clasificación ambiental acompañado de la resolución de clasificación indicado la categoría correspondiente de Estudio Ambiental.
 - Tomo II: Estudio de Impacto Ambiental con su correspondiente Plan de Gestión Ambiental y Social (acompañado de la certificación ambiental).
 - Tomo III: Certificado de Inexistencia de Restos arqueológicos (CIRA) y Plan de Monitoreo Arqueológico.
 - Tomo IV: Plan de Afectaciones y Compensaciones (PAC).

13) LEVANTAMIENTO TOPOGRÁFICO.

- Sera elaborado conforme a lo descrito en el ANEXO 02 – “Exigencias referenciales para levantamiento topográfico”.

14) ESTUDIOS DE MECÁNICA DE SUELOS.

- Sera elaborado conforme a lo descrito en el ANEXO 01 – “Contenido Mínimo Del Informe De Estudio De Mecánica De Suelos”.

15) ESTUDIO HIDROLOGICO

16) PANEL FOTOGRAFICO

- Ser presentar las fotografías panorámicas impresas y digitales en sus estados actuales que se encuentra el terreno para la Reformulación del expediente técnico.

17) ESTUDIO DE CANTERA, FUENTES DE AGUA

18) MEMORIAS DE CÁLCULO:

- Se presentará la memoria de cálculo para cada una de las siguientes especialidades.
- Se indica los cálculos sustentatorios mínimos a presentar, estos variaran por el tipo de proyecto y las estructuras proyectadas, pudiendo existir cálculos adicionales necesarios.
- Conformado por:
 - 18.1. CÁLCULOS DE DISEÑO DE PAVIMENTO.
 - 18.1.1. Descripción de los parámetros de diseño del pavimento.
 - 19.2. CÁLCULOS DE ESTRUCTURAS
 - 19.2.1. Diseño de estructuras de obras de arte
 - 19.3. CÁLCULOS HIDRAULICO Y DRENAJE
 - 19.3.1. Cálculo hidráulico y diseño de drenaje transversal (alcantarillas, badenes)
 - 19.4. OTROS CALCULOS DE OTRAS ESPECIALIDADES DE SER EL CASO

19) ESTUDIOS DE SEÑALIZACION Y SEGURIDAD VIAL

- Señalización
- Seguridad vial





GOBIERNO REGIONAL DE ANCASH
GERENCIA SUB REGIONAL EL PACIFICO



17

20) PLAN DE DESVÍO

- Plan de desvío que sea necesario para facilitar las tareas de construcción

21) GESTION DE RIESGOS EN LA PLANIFICACION DE LA EJECUCION DE LA OBRA

- Objetivos
- Hipótesis
- Planificación de gestión o administración de riesgo
- Tipos de riesgos
- Definiciones de la probabilidad e impacto de los riesgos
- Realizar el análisis cualitativo de riesgos
- Realizar los análisis cuantitativos de riesgos
- Monitoreos y control de riesgos
- Ver anexos 11

22) COTIZACIONES

- Considerar:
- Se presentará un Informe Técnico de Evaluación de los Costos de Construcción. Se informará sobre la ubicación de los principales proveedores y puntos de abastecimiento de materiales y equipos más cercanos al lugar donde se ejecutará la Obra.
- Se incluirá un listado resumen de costos.
- Las cotizaciones deberán indicar:
- Empresa o entidad cotizada.
- Nombre de insumo.
- Características (Potencias, dimensiones, etc.).
- Unidad comercial.
- Costos (Incluyen o no incluyen el IGV).
- Lugar de abastecimiento (Puesto en obra o lugar de entrega, etc.), número y/o descripción de la cotización.
- Cotizaciones deben ser avaladas por el responsable de la empresa cotizada.
- Se presentarán cotizaciones de:
- Materiales en general.
- Sub contratos.
- Prefabricados.
- Movilidad para Flete.
- Equipos y Maquinarias.
- Se presentará, asimismo; información similar a la descrita, para los casos en que deban efectuarse cotizaciones en otras localidades.
- Se presentará y expondrán los criterios de cotización asumidos por El Consultor, así como el análisis efectuado, y las conclusiones y recomendaciones correspondientes

23) PLANOS DE LAS ESPECIALIDADES

- Los planos deberán ser desarrollados para cada una de las zonas de intervención: voladuras, explanaciones, plataforma, obras de artes, arborización, sub drenajes, complementarias, y otras que amerite el proyecto.
- Dicha presentación como mínimo para cada intervención contendrá lo siguiente:

23.1. PLANOS DE PAVIMENTACION

- Planos de localización a escala 1:5000
- Plano de ubicación, a escala 1:500
- Planos topográficos
- Planos de demolición
- Planos de planta general – pavimento
- Planos de alineamiento
- Planos de perfil longitudinal
- Planos de secciones transversales





GOBIERNO REGIONAL DE ANCASH
GERENCIA SUB REGIONAL EL PACIFICO



16

- Planos de señalización horizontal y vertical
- Planos de sardineles de concreto.
- Plano de cantera
- Plano de ubicación de botadero autorizado

23.2. PLANOS OBRAS DE ARTE

- Plano de ubicación, a escala 1:500
- Plano de arquitectura (si el caso lo amerite)
- Plano de estructura
- Plano de detalles

23.3. OTROS

- Plano de cantera
- Plano botadero

23.4. PLANOS DE OTRAS ESPECIALIDADES

- Plano de otras especialidades de ser el caso

ENTREGABLE FINAL

El entregable final se presentará en 02 originales y 01 copia, y 02 DVD, uno con el expediente técnico definitivo escaneado, debidamente foliado y firmado, incluyendo las firmas del supervisor (expediente técnico de obra) y otro con los archivos digitales editables (Microsoft Word, Excel, PowerPoint, AutoCAD, DLEPHIN EXPRESS, Revit, Etabs, SAP2000, SAFE, etc.).

La forma de presentación será la siguiente:

Documentos Técnicos Gráficos - Planos:

- Planos Topográficos, los proyectos de Construcción dibujados a través del software AutoCAD (Versión 2010 o superior).
- Planos impresos
- Los modelos utilizados para verificación y evaluación de interferencias, deberán ser creado siguiendo las pautas básicas de planificación constructiva, es decir modelarlos tal como el proceso constructivo lo demanda, con la finalidad de que la entrega de los expedientes técnicos incluya el archivo de la simulación 3D.
- Los membretes de los planos.
- Se deberá contar con láminas separadoras según la especialidad.

Documentos Técnicos – Redactados:

- Presupuestos, Análisis de Costos Unitarios, Fórmula Polinómica y Relación de Materiales y Base de datos completa, con la finalidad de actualizar el presupuesto; formulados a través del software S-10 (Versión 1.0 ó actual for Windows) y exportado al software Microsoft Excel (Versión compatible con Windows 98; XP, Vista o Windows 10).
- Memorias Descriptivas, Memoria por especialidades, Especificaciones Técnicas y textos en general, formulados a través del software Microsoft Word
- Plantilla de Metrados y Memorias de Cálculo, formulados a través del software Microsoft Excel y/o software Microsoft Word
- Cronograma de Ejecución de Obra, Cronograma Valorizado de Avance de Obra, y Cronograma de materiales de adquisición y equipos, formulados a través del software Microsoft Project.
- Diagramas de Barras Gantt y Diagrama CPM formulados a través del software Microsoft Project.

Fotografías:

- Fotografías visibles Impresión a color de alta resolución. Acabado brillante.
- Las fotografías serán escaneadas e impresas a color.
- Las fotografías serán tomadas de manera tal que permitan visualizar y comprender con claridad, el motivo o finalidad que exponen.

Fuentes Tipográficas:

El tipo a usar será el que a continuación se describe:

TIPO	ELEMENTO	FUENTE	ESTILO DE FUENTE	TAMAÑO
T1	Títulos	Arial Narrow	Negrita	12
T2	Sub títulos	Arial Narrow	Negrita	11
T3	Contenido	Arial Narrow	Normal	11





GOBIERNO REGIONAL DE ANCASH
GERENCIA SUB REGIONAL EL PACIFICO



15

T4	Encabezado	Arial Narrow	Negrita	08
----	------------	--------------	---------	----

5.6 PRESENTACION, EVALUACIÓN Y APROBACIÓN DEL EXPEDIENTE TÉCNICO

Plazos de Reformulación y levantamiento de observaciones

El plazo total asignado AL CONSULTOR para la prestación del servicio de consultoría hasta la obtención del expediente técnico definitivo será de Ciento Veinte (120) días calendarios. Este plazo se subdivide en dos (02) entregas oficiales y obligatorias, según el siguiente detalle.

- ✓ **Elaboración y Aprobación del Plan de Trabajo**
 - 05 días calendario de iniciado el servicio (Aprobado por la Supervisión y/o Coordinador).
- ✓ **PRIMER ENTREGABLE (Estudios Básicos y Anteproyecto arquitectónico)**
 - **Plazo para la elaboración, evaluación y aprobación por el supervisor:**
Hasta Cuarenta (40) días calendarios luego de la aprobación del plan de Trabajo.
(El incumplimiento de las fechas será motivo para la aplicación de la penalidad).
 - **Día de la Presentación:**
Exposición en formato pówer point y/o similar. Participa el personal clave de la consultoría y Supervisor.
 - **Plazo para la presentación a la Entidad:**
Hasta Cuarenta y Cinco (45) días calendarios iniciado el servicio.
- ✓ **SEGUNDO ENTREGABLE (Presentación del Expediente Técnico Definitivo, de acuerdo a los TDR)**
 - **Plazo para la elaboración del entregable:**
Hasta Ciento Cinco (105) días calendarios iniciado el servicio.
(El incumplimiento de las fechas será motivo para la aplicación de la penalidad).
 - **Plazo para la evaluación y aprobación por el supervisor:**
Hasta Quince (15) días calendarios de recepcionado el entregable.
(El incumplimiento de las fechas será motivo para la aplicación de la penalidad).
 - **Día de la Presentación:**
Exposición en formato power point y/o similar. Participa el personal clave de la consultoría y Supervisor.
 - **Plazo para la presentación a la Entidad:**
Hasta Ciento Veinte (120) días calendarios iniciado el servicio.

Cuadro N°1. Plazos de Reformulación, evaluación y aprobación del estudio definitivo

N° DE ENTREGABLE	DESCRIPCIÓN	PLAZOS (días calendario)		
		CONSULTOR DESARROLLA ENTREGABLE	CONSULTOR LEVANTAMIENTO OBSERVACIONES	ENTIDAD EVALUA LEVANTAMIENTO OBSERVACIONES
Entregable N°01	Informe Técnico Inicial, Estudios Básicos y Anteproyecto Arquitectónico.	45	05	05
Entregable N°02	Presentación del Expediente Técnico Definitivo, de acuerdo a los TDR de iniciado el servicio.	75	15	05
PLAZO TOTAL (días calendario)		120		

NOTA:

El Consultor, Especialistas y Supervisor, realizarán reuniones diarias presenciales, virtuales y/o concurrentes, adjuntando reportes con evidencias contundentes, señalando e indicando el avance respectivo. Así mismo con los especialistas por parte del consultor. Los plazos para el desarrollo del expediente técnico definitivo son de Ciento Veinte (120) días calendario y contabilizan los plazos de Reformulación, Evaluación, levantamiento de observaciones, Aprobación por el supervisor y presentación final a la Entidad.

CONSIDERACIONES:

- Respecto al plazo de ejecución del expediente técnico; se debe aclarar que el plazo total es de CIENTO CINCO (105) DÍAS CALENDARIOS, el mismo que se consignara en el contrato y literalmente en los términos de referencia; correspondiendo al plazo



GOBIERNO REGIONAL DE ANCASH
GERENCIA SUB REGIONAL EL PACIFICO




14

- efectivo con el que cuenta el consultor para la Reformulación del expediente técnico.
- Del seguimiento: para la validación de los problemas resueltos, se contemplará como fuente de intercambio de información, el correo electrónico.
 - Los plazos de revisión de los entregables por parte de la entidad, no forman parte del plazo de ejecución contractual.
 - Bajo ningún concepto podrá presentarse un entregable, si no se cuenta previamente con la conformidad del entregable que le antecede.
 - Así mismo si el entregable o levantamiento de observaciones presentados por el consultor se encuentra incompleto y no cumple con los requisitos exigidos en los presentes términos de referencia, se considerará como no efectuada la entrega, aplicando la penalidad correspondiente.
 - En caso que alguna de las fechas de entrega recaiga en un día no laborable, se considerará para su presentación el día hábil posterior.
 - Se considerará válida la notificación vía correo electrónico, para lo cual el consultor deberá señalar un correo electrónico, siendo el correo de la *UNIDAD FUNCIONAL DE ESTUDIOS Y PROYECTOS*: (se solicitará dicho email)
 - En caso de generarse observaciones nuevas, que no se hayan formulado antes de la revisión del levantamiento de observaciones que realiza El Consultor, se considerará un nuevo plazo para su absolución la cual será igual a lo previsto cuando por primera vez se remite observaciones al Consultor y no serán computados dentro del plazo de ejecución de cada etapa, razón por la cual no están sujetos a penalidad y El Consultor asume el compromiso de atender dichas observaciones y en caso contrario será considerado como incumplimiento de Contrato pudiendo dar motivo a rescindir el mismo.
 - No obstante, los plazos que El Consultor requiera para subsanar nuevas observaciones, o para corregir observaciones no subsanadas, que se deriven ambas del pliego original de observaciones, ya sea por omisión o rectificación fallida; si se considerarán dentro del Plazo de Ejecución, derivando en atraso, lo que conllevará a la aplicación inmediata de la penalidad correspondiente; según lo previsto en el Contrato, y en otras penalidades del presente términos de referencia.
 - Todo retraso en la entrega total de la documentación establecida en los presentes Términos de Referencia, que exceda el plazo otorgado, se considerará para efecto de la penalidad respectiva, de ser el caso.
 - De ser el caso que existan demoras por parte de las empresas prestadoras de servicio y/o concesionarias en emitir la aprobación de los proyectos respectivos, y estos excedan a la fecha de presentación y/o levantamiento de observaciones del Informe Final, se considerará este periodo de demora como tiempo muerto, no generándose la aplicación de penalidades al consultor, siempre que se demuestre haber cumplido con la presentación oportuna de dichos proyectos ante las empresas prestadoras de servicio y/o concesionarias, presentaciones que no podrá exceder de los plazos establecidos en el numeral 5 de los presentes Términos de Referencia y asimismo que demuestre haber subsanado oportunamente las observaciones que el Revisor, Municipio y/o las empresas prestadoras de servicio y/o concesionarias le pudiera haber efectuado (subsanación dentro del plazo establecido para la subsanación de observaciones establecido en los términos de referencia).
 - Este tiempo de demora tampoco generará a favor del consultor derecho por concepto de intereses ni ampliaciones de plazo alguno, ni mayores gastos generales. La demora de las empresas prestadoras de servicio y/o concesionarias en dar la conformidad y/o aprobación correspondiente, no es impedimento para que el contratista cumpla con presentar ante la Entidad el resto de la documentación en el plazo establecido para la presentación de cada una de los Informes del Expediente Técnico.
 - Toda la documentación que se formule en el Informe correspondiente se elaborará cumpliendo los alcances, contenidos y formatos establecidos en los presentes Términos de Referencia y Anexos.
 - No se considerará como entrega oficial, cuando el Consultor efectúe la presentación incompleta de los documentos exigidos en el Informe correspondiente. En este caso, y para todo efecto, se considerará como no efectuada la entrega, aplicando la penalidad correspondiente.
 - El Informe que se formule deberá ser firmado y sellado por el Representante Legal de El Consultor, y por el Jefe del Proyecto, y por el profesional colegiado responsable de su elaboración.

REVISIÓN, EVALUACIÓN Y APROBACIÓN:

- a) La Entidad a través del supervisor de la Reformulación del expediente técnico, revisará los volúmenes correspondientes del Expediente Técnico, en un plazo referencial mínimo de cinco (05) días calendarios, computados desde el día siguiente a la fecha en que fue recibida la documentación completa. De existir observaciones, éstas serán notificadas por escrito a El Consultor para su subsanación, adjuntándose el expediente observado, entregando el cargo de recepción por parte del consultor al Gobierno Regional de Ancash – Gerencia Sub Regional El Pacifico.
- El Plazo que se tomen en revisar, evaluar, dar conformidad y/o aprobar las empresas prestadoras de servicio y/o concesionarias a los Informes y/o documentaciones correspondientes no deberá afectar al desarrollo del Expediente Técnico, por tanto, el Consultor debe cumplir con presentar la documentación correspondiente en la oportunidad establecidas de los presentes Términos





GOBIERNO REGIONAL DE ANCASH
GERENCIA SUB REGIONAL EL PACIFICO



13

- de Referencia, no debiéndose generar penalidades al Contratista, ni derecho de pago de interés algunos según las condiciones que se explican en el numeral 18 de los presentes Términos de Referencia:
- c) El Consultor contará con cinco (05) días calendario por cada informe entregable, computados desde el día siguiente a la fecha en que recibe las observaciones del Supervisor, para disponer la subsanación total y nueva entrega.
 - d) El Consultor contará con cinco (05) días calendario, computados desde el día siguiente a la fecha en que recibe las observaciones de las empresas prestadoras de servicio y/o concesionarias, para disponer la subsanación total y nueva entrega.
 - e) El Supervisor de la Reformulación del expediente técnico, contará con un tiempo referencial mínimo de cinco (05) días calendarios, computados desde el día siguiente a la fecha en que recibe la subsanación de observaciones por parte del consultor, para la respectiva conformidad del entregable del Expediente técnico.
 - f) La totalidad de la Subsanación de Observaciones efectuadas por el Supervisor, será presentada en la Oficina del Gobierno Regional de Ancash – Gerencia Sub Regional El Pacifico.
 - g) La totalidad de la Subsanación de Observaciones efectuadas por las empresas prestadoras de servicio y/o concesionarias, será presentado directamente ante dichas entidades y empresas mediante documento, cuyo cargo de entrega será entregado al Gobierno Regional de Ancash – Sub Región Pacifico, siendo obligación del Consultor hacer el seguimiento y subsanar las observaciones que estas empresas le pudieran hacer hasta obtener las conformidades y/o aprobaciones correspondientes.
 - h) Todo retraso en la entrega de los documentos corregidos que exceda el plazo indicado, considerará la penalidad respectiva, cuya penalidad diaria se calculará de acuerdo a lo señalado en otras penalidades de los términos de referencia. El Consultor adjuntará al expediente corregido, el expediente observado, a efectos de facilitar el control de las correcciones efectuadas.
 - i) El Consultor no contará con plazo adicional para levantar observaciones no subsanadas, o que se deriven de correcciones fallidas. En este caso, la penalidad correspondiente se computará desde el mismo día en que se reciba el Pliego de Observaciones No Subsanadas.
 - j) La fecha de la notificación de las observaciones a través del correo electrónico por parte de la entidad, se considerará válida, para el cómputo de los plazos que cuenta el consultor para la subsanación correspondiente.

CONFORMIDAD Y APROBACIÓN:

La aprobación del estudio definitivo – expediente técnico de obra y equipamiento la otorgara la entidad mediante acto resolutivo, a través de la Unidad Funcional de Estudios y Proyectos.

- a) **Conformidad técnica**, es el supervisor quien será el responsable de evaluar y emitir la conformidad técnica de los entregables elaborados y presentados por el consultor, recomendando su aprobación a la Unidad Funcional de Estudios y Proyectos.
- b) **Aprobación del entregable**, es la Unidad Funcional de Estudios y Proyectos es responsable de emitir la aprobación de los entregables elaborados y presentados por el consultor, así mismo solicitará al consultor la presentación de las copias requeridas en los términos de referencia.
- c) La aprobación y conformidad definitiva se otorgará, con la aprobación y emisión de la Resolución del Expediente Técnico por parte de la Entidad.
- d) No será procedente la Conformidad parcial para ningún Informe. Es decir que el Consultor deberá cumplir con presentar todos los volúmenes indicados y requeridos, caso contrario su presentación será incompleta y no se podrá dar por concluida el Informe correspondiente, debiéndose aplicar al contratista la penalidad correspondiente.

RESPONSABILIDAD POR EL CUMPLIMIENTO DE LA NORMATIVIDAD VIGENTE.

- a) El Consultor es el único responsable por la calidad y contenido técnico de la documentación que elabore, proyecte, solicite, obtenga, procese, analice o incorpore al Expediente Técnico Detallado que entregará a La Entidad. Dicha responsabilidad es intransferible, e ineludible.
- b) El Consultor asumirá solidariamente la responsabilidad que le corresponda al profesional responsable de la Reformulación de aquellos documentos técnicos que puedan ser motivo de observación por parte de los organismos de fiscalización del Estado, por no haber sido formulados en atención a las normas vigentes.
- c) La Entidad rechazará, en cualquier momento, informe, o circunstancia en que se encuentre la Reformulación del Expediente Técnico Detallado; toda aquella documentación técnica que elabore El Consultor cuando ésta no se encuentre en concordancia con cualquier Norma Técnica, Reglamento, Directiva o Parámetro Normativo vigente que regule la ejecución o diseño respectivo.
- d) Sobre la base de lo expuesto, El Consultor está obligado a conocer la normatividad y reglamentación vigente, tanto en el ámbito nacional, regional o local; y que sea aplicable a la Reformulación del Expediente Técnico. Su incumplimiento será considerado como causal de resolución del Contrato atribuible a El Consultor.
- e) En este orden de ideas, cuando se determine que la documentación técnica que haya elaborado, ya sea total o parcialmente, incumple la normatividad vigente; El Consultor se obliga y compromete a rectificarla a su costo, incluso en aquellos casos en que,





GOBIERNO REGIONAL DE ANCASH
GERENCIA SUB REGIONAL EL PACIFICO



12

por omisión, error o desconocimiento, ésta haya sido aprobada por La Entidad. Dicha responsabilidad no podrá ser, en ninguna circunstancia, negada por El Consultor, quien tampoco podrá excusarse aduciendo contar con la aprobación del Coordinador y/o Revisor. El plazo que amerite dichas rectificaciones, será similar al asignado para subsanar las observaciones del Informe a la que correspondió la elaboración de tal documentación. Superado dicho plazo, El Consultor incurre en mora, siéndole aplicable la penalidad prevista.

- f) Los adicionales y ampliaciones de plazo del Contrato de Reformulación de Expediente Técnico Detallado estarán sujetos a los alcances y procedimientos establecidos en la Ley, así como a la evaluación y sustentación de la etapa efectivamente afectada (Ruta crítica).

5.7 PLAZO PARA RESPUESTAS ENTRE LAS PARTES

De acuerdo con lo establecido en el numeral 192.2 del artículo 192 del Reglamento, cuando el Reglamento no establezca un plazo específico para la respuesta de las partes, se aplica el plazo máximo de respuesta establecido en el cuadro siguiente:

Plazo máximo de respuesta	:	SIETE DÍAS
---------------------------	---	------------

Antes del vencimiento de dicho plazo, las partes pueden acordar su prórroga para cada caso específico considerando la cláusula de notificaciones durante la ejecución contractual del contrato.

5.8 LUGAR DE PRESTACIÓN DEL SERVICIO

El servicio se prestará en la AV. CAMINO REAL en el Distrito de Chimbote, Provincia de Santa y departamento de Ancash

5.9 ADELANTO DIRECTO

La Entidad NO OTORGARÁ ADELANTOS para la ejecución del Servicio.

5.10 PENALIDADES

En caso de incurrir en falta por no entregar el Expediente dentro de los plazos establecidos se aplicará penalidades de acuerdo a Ley General de Contrataciones Públicas y su respectivo reglamento. En todos los casos, la penalidad se aplicará automáticamente según el artículo 128° del Reglamento y se calculará de acuerdo con la siguiente fórmula:

$$\text{Penalidad diaria} = \frac{0.10 \times \text{Monto del contrato, ítem o entregable}}{F \times \text{Plazo del contrato, ítem o entregable correspondiente}}$$

Donde F tiene los siguientes valores:
Para bienes y servicios: F = 0.40

Para obras:

- a) Para plazos menores o iguales a sesenta días: F = 0.40.
b) Para plazos entre sesenta y uno a ciento veinte días: F = 0.25.
c) Para plazos mayores a ciento veinte días: F = 0.15

Para consultorías de obras:

- a) Para plazos menores o iguales a sesenta días: F = 0.40.
b) Para plazos mayores a sesenta días: F = 0.25.

Tanto el monto como el plazo se refieren, según corresponda, al monto vigente del contrato o ítem que debió ejecutarse o, en caso que estos involucraran obligaciones de ejecución periódica o entregas parciales, a la prestación individual que fuera materia de retraso. En caso no sea posible cuantificar el monto de la prestación materia de retraso, la Entidad puede establecer en los documentos del procedimiento de selección la penalidad a aplicarse.

Adicionalmente a la penalidad por mora se aplicará la siguiente penalidad:

Otras penalidades			
Nº	Supuestos de aplicación de penalidad	Forma de cálculo	Procedimiento
	En caso culmine la relación contractual entre el contratista y el personal ofertado y la Entidad no haya aprobado la sustitución del personal por no cumplir con la experiencia y calificaciones requeridas.	UNA UNIDAD IMPOSITIVA TRIBUTARIA (1 UIT) por cada día de ausencia del personal.	Según informe de la Unidad Funcional De Estudios y Proyectos





GOBIERNO REGIONAL DE ANCASH
GERENCIA SUB REGIONAL EL PACIFICO



2	En caso el consultor presentara estudios definitivos requeridos sin firmas o firmados por profesionales diferentes a los propuestos para el desarrollo del expediente técnico, sin previa comunicación y aprobación de la entidad.	LA MITAD DE UNA UNIDAD IMPOSITIVA TRIBUTARIA (0.50 UIT) por cada supuesto de ocurrencia.	Según informe de la Unidad Funcional De Estudios y Proyectos
3	Por presentar información técnica falsificada o sin sustento técnico durante la elaboración del expediente técnico.	LA MITAD DE UNA UNIDAD IMPOSITIVA TRIBUTARIA (0.50 UIT) por cada supuesto de ocurrencia.	Según informe de la Unidad Funcional De Estudios y Proyectos
4	Cuando el personal acreditado permanece menos de sesenta (60) días desde el inicio de su participación en la ejecución del contrato o del íntegro del plazo de ejecución, este es menor a los sesenta (60) días, de conformidad con las disposiciones establecidas en el numeral 190.2 del artículo del reglamento ²³	LA MITAD DE UNA UNIDAD IMPOSITIVA TRIBUTARIA (0.50 UIT) por cada día de ausencia del personal.	Según informe de la Unidad Funcional De Estudios y Proyectos
5	En caso el contratista incumpla con su obligación de ejecutar la prestación con el personal acreditado o debidamente sustituido.	LA MITAD DE UNA UNIDAD IMPOSITIVA TRIBUTARIA (0.50 UIT) por cada día de ausencia del personal.	Según informe de la Unidad Funcional De Estudios y Proyectos
6	En caso de ausencia del personal clave en las reuniones de evaluación y campo (sustentación) del cada entregable.	LA MITAD DE UNA UNIDAD IMPOSITIVA TRIBUTARIA (0.50 UIT) por cada día de ausencia del personal.	Según informe de la Unidad Funcional De Estudios y Proyectos
7	En caso de ausencia del personal clave en las reuniones de coordinación convocadas por la entidad.	LA MITAD DE UNA UNIDAD IMPOSITIVA TRIBUTARIA (0.50 UIT) por cada día de ausencia del personal.	Según informe de la Unidad Funcional De Estudios y Proyectos
8	En caso de no atender oportunamente la solicitud de aclaraciones, opiniones, consultas y otros formulados por escrito y/u otro medio de comunicación, realizado por la entidad, en el plazo de 24 horas de haber recibido la solicitud.	LA MITAD DE UNA UNIDAD IMPOSITIVA TRIBUTARIA (0.50 UIT) por cada día de atraso.	Según informe de la Unidad Funcional De Estudios y Proyectos
9	Cuando los entregables presentados estén incompletos en relación a lo solicitado en términos de referencia.	LA MITAD DE UNA UNIDAD IMPOSITIVA TRIBUTARIA (0.50 UIT) por cada supuesto de ocurrencia.	Según informe de la Unidad Funcional De Estudios y Proyectos
10	Retraso del contratista en la entrega de los informes parciales, subsanación de observaciones y/o devolución de los entregables observados por la entidad.	LA MITAD DE UNA UNIDAD IMPOSITIVA TRIBUTARIA (0.50 UIT) por cada día de atraso.	Según informe de la Unidad Funcional De Estudios y Proyectos
11	En caso el personal clave no se encuentre hábil durante la ejecución contractual.	LA MITAD DE UNA UNIDAD IMPOSITIVA TRIBUTARIA (0.50 UIT) por cada día de no habilidad.	Según informe de la Unidad Funcional De Estudios y Proyectos
12	Retraso del contratista en la entrega de plan de Trabajo para la elaboración del expediente técnico definitivo	LA MITAD DE UNA UNIDAD IMPOSITIVA TRIBUTARIA (0.50 UIT) por cada día de retraso.	Según informe de la Unidad Funcional De Estudios y Proyectos

5.11 SUBCONTRATACIÓN

El Consultor podrá subcontratar parte del servicio prestado, debiendo contar para ello con la conformidad del Supervisor y aprobación de la entidad. Debiendo esta regirse a ley.

5.12 FÓRMULA REAJUSTE

De acuerdo al numeral 226.3 del artículo 226 del Reglamento de la Ley General de Contrataciones Públicas, En el caso de consultoría de obras pactados en moneda nacional, la entidad contratante aplica los reajustes que correspondan en los pagos de acuerdo con las formulas monómicas o polinómicas, según corresponda, previstas en las bases. El consultor calcula y consigna en su valorización el monto resultante de la aplicación de dichas fórmulas, cuyas variaciones son mensuales, hasta la fecha de pago prevista en el contrato respectivo, utilizando los Índices de Precios al Consumidor publicados por el INEI a la fecha de facturación. Una vez publicados los





GOBIERNO REGIONAL DE ANCASH
GERENCIA SUB REGIONAL EL PACIFICO



índices correspondientes al mes en que debió efectuarse el pago, se realizan las regularizaciones necesarias., siendo el monómino siguiente: $k=1.000*(GGr/GGo) \cdot$

5.13 APLICACIÓN DE INCENTIVOS

La Entidad NO OTORGARÁ INCENTIVOS por la ejecución del Servicio.

5.14 REPARTICIÓN DE LOS AHORROS GENERADOS POR PROPUESTAS DE CAMBIO DE INGENIERÍA DE VALOR

En las propuestas de cambio de ingeniería de valor (PCIV), de acuerdo con lo previsto en el artículo 205 del Reglamento, los ahorros generados se reparten entre las partes según los siguientes porcentajes:

% repartido para la entidad contratante	90%
% repartido para el contratista	10%

5.15 SOLUCIÓN DE CONTROVERSIAS CONTRACTUALES

Las controversias que surjan entre las partes durante la ejecución del contrato se resuelven mediante conciliación o arbitraje, según el acuerdo de las partes.

Cualquiera de las partes tiene derecho a iniciar el arbitraje a fin de resolver dichas controversias dentro del plazo de caducidad previsto en la Ley General de Contrataciones Públicas y su Reglamento.

Facultativamente, cualquiera de las partes tiene el derecho a solicitar una conciliación dentro del plazo de caducidad correspondiente, según lo señalado en el artículo 242 del Reglamento de la Ley General de Contrataciones Públicas, sin perjuicio de recurrir al arbitraje, en caso no se llegue a un acuerdo entre ambas partes o se llegue a un acuerdo parcial. Las controversias sobre nulidad del contrato solo pueden ser sometidas a arbitraje.

El laudo arbitral es inapelable, definitivo y obligatorio para las partes desde el momento de su notificación y se debe notificar a las partes a través de la PLADICOP, según lo previsto en el numeral 84.9 del artículo 84 de la Ley General de Contrataciones Públicas.

5.16 FORMA DE PAGO

El pago de los servicios se realizará en Dos (02) armadas, previa conformidad de la Sub Gerencia de infraestructura y Medio Ambiente- Unidad Funcional de Estudios y Proyectos, de la Sub Región Pacifico.

La Forma de Pago de la Reformulación del Expediente Técnico se efectuará de la siguiente manera, en concordancia con lo indicado en la PRESENTACIÓN DEL ESTUDIO:

PAGOS	DESCRIPCION	PORCENTAJE
1er PAGO	A la conformidad del Entregable N°1 por parte de la Sub Gerencia de infraestructura y Gestión Ambiental y la Unidad Funcional de Estudios y Proyectos, de la Gerencia Sub Regional El Pacifico	TREINTA (30%) del monto del contrato.
2do PAGO	A la conformidad del Entregable N°2 por parte de la Sub Gerencia de infraestructura y Gestión Ambiental y la Unidad Funcional de Estudios y Proyectos, de la Gerencia Sub Regional El Pacifico y Resolución de Aprobación del Expediente Técnico.	SETENTA (70%) del monto del contrato.

5.17 OTRAS DISPOSICIONES

5.17.1 CONSIDERACIONES IMPORTANTES

- Las notificaciones que se generen de Entidad al Contratista se efectuarán a través de Correo electrónico, la misma que son autorizados y señalados en el Contrato.
- El entregable y documentos relacionados al contrato, deberán ser firmados por el personal competente y debidamente foliados, presentados en mesa de partes de la sede central de la Entidad.
- Todos los documentos que se presenten en las ofertas para acreditar el cumplimiento de los requerimientos técnicos mínimos presentados por el Consultor, y suscripción de contrato a consideración de la entidad, serán sometidos a la verificación posterior para comprobar su autenticidad.



Para la Reformulación del Expediente Técnico, el Consultor realizará la ejecución con el personal calificado especificado en su oferta técnica, no estando permitido cambios hasta después de haberse iniciado la ejecución efectiva. Asimismo, el procedimiento se efectuará en concordancia a lo establecido en la ley general de contrataciones públicas.

5.17.2 SUPERVISIÓN Y EVALUACIÓN CONCURRENTE
EVALUACIÓN:



GOBIERNO REGIONAL DE ANCASH
GERENCIA SUB REGIONAL EL PACIFICO



09

- a) La evaluación, es el mecanismo de revisión de los entregables correspondientes a cada uno de los productos remitidos por la consultoría.
- b) El proceso consistirá en que el Jefe de proyecto, así como los especialistas, acudirán en una fecha, hora programada a una reunión de evaluación con el supervisor y/o coordinador designado por la entidad con el fin de verificar el cumplimiento de la normatividad técnica de los productos. en esta reunión se realizarán las preguntas que permitan aclarar los criterios técnicos aplicados o en su defecto se observarán los mismos, para lo cual se remitirán actas de observación correspondiente, las cuales tendrán que ser levantadas de acuerdo a los plazos indicados en los presentes términos de referencia.
- c) Las actas de observaciones deberán ser suscritas por cada uno de los especialistas lo cual constituye un compromiso de subsanación en los plazos establecidos. Las copias de las actas deberán adjuntarse a los informes realizados por el supervisor, y serán requisito para los pagos contractuales, adicionales a la aprobación de los informes.
- d) Constituye obligación contractual por parte del especialista del equipo consultor, participar en las reuniones de evaluación no pudiendo ser reemplazados en ningún caso por el representante legal del consultor, el jefe de proyecto ni por otra persona, salvo caso de fuerza mayor, debidamente justificada.
- e) El consultor deberá cumplir con el cronograma de los presentes términos de referencia.
- f) En caso (por razones justificadas) no sea posible cumplir con algunas de las fechas programadas para las reuniones de la evaluación indicada en los términos de referencia, se solicitará al Supervisor una reprogramación con 48 Horas de anticipación.
- g) Las sesiones concurrentes serán diez (10) días antes de la fecha programada para la presentación de los entregables, en las oficinas del Consultor, para uniformizar criterios técnicos que permitan terminar el proyecto en el menor tiempo posible y lograr soluciones pertinentes (participan los especialistas del consultor y el Supervisor con los revisores) para lo cual el consultor deberá presentar los datos correspondiente de cada uno de los especialistas, así como el jefe de proyecto (Número Fijo, Numero celular, correo electrónico) a fin de lograr dichas coordinaciones con anticipación.
- h) El Consultor estará sujeto a fiscalización permanente por parte de los funcionarios que designe La Entidad, quienes verificarán el cumplimiento de los avances de la Reformulación del Expediente Técnico Detallado y de los compromisos contractuales asumidos.
- i) La Entidad designará un Coordinador de Proyecto, el que será acreditado de su propio plantel profesional (arquitecto, ingeniero, o profesional a fin); así como, eventualmente, un Supervisor, que podrá ser contratado o de su propio plantel profesional; a quienes El Consultor brindará todas las facilidades del caso para el cumplimiento de sus funciones durante la Reformulación del Expediente Técnico Detallado.
- j) El Coordinador estará encargado del seguimiento, control, coordinación y revisión básica de los documentos formulados por El Consultor. Controlará el cumplimiento de los alcances, plazos y compromisos contractuales asumidos por ambas partes. También tendrá a su cargo, informar sobre la procedencia de pago de las valorizaciones del Servicio; gestionando los documentos administrativos que se requiera.
- k) La Entidad, en aplicación de su derecho de fiscalizar y supervisar el desarrollo del objeto del Contrato, podrá convocar a El Consultor, en las oportunidades que crea necesario, para efectuar coordinaciones y revisiones al avance obtenido en la Reformulación del Expediente Técnico Detallado; así como para que informe o asesore en asuntos concernientes al objeto del contrato.
- l) Son competentes para evaluar, revisar y pronunciarse sobre el contenido técnico de los informes que presente El Consultor: la Sub Gerencia de Infraestructura y Medio Ambiente, Unidad Funcional de Estudios y Proyectos, el Coordinador de Proyecto y el Supervisor del Expediente Técnico.
- m) El Consultor deberá levantar la totalidad de las observaciones que pudiera formularle La Entidad, dentro de los plazos límites establecidos en el presente documento.
- n) No procederá la aprobación de los documentos presentados por El Consultor si éste no ha efectivizado la entrega de la etapa completa, incluida la subsanación de las observaciones formuladas.
- o) El Consultor deberá garantizar que las actividades y documentos técnicos derivados de estos Términos de Referencia, serán asumidos directamente por los profesionales que presente a La Entidad como parte de su equipo técnico.
- p) Cualquier reemplazo en el equipo profesional que deba efectuar El Consultor, deberá ser autorizada por La Entidad, y deberá justificarse en causas fortuitas o de fuerza mayor. La reincidencia en esta falta, se constituye en causal de resolución del Contrato, por incumplimiento de una obligación esencial de El Consultor.
- q) La calidad del Servicio prestado es de exclusiva responsabilidad de El Consultor. En tal sentido, no podrá negarse a la rectificación y/o subsanación de las observaciones técnicas sustentadas y justificadas que le formule La Entidad, todas las veces que sea necesario; sin corresponderle por ello, reconocimiento de mayores gastos.



COORDINACIÓN Y SEGUIMIENTO:



GOBIERNO REGIONAL DE ANCASH
GERENCIA SUB REGIONAL EL PACIFICO



08

- a) El Consultor, bajo su exclusiva responsabilidad, deberá efectuar continuas reuniones con el Coordinador y supervisor del proyecto, a efectos de uniformizar los criterios técnicos que servirán de base para el desarrollo de los diferentes rubros y etapas del estudio.
- b) Las coordinaciones están orientadas a minimizar las eventuales observaciones que pudieran presentarse al momento de efectuar la revisión oficial de los documentos técnicos por parte de la Entidad.
- c) Durante el desarrollo de la Reformulación del Expediente Técnico Detallado, y en cualquier etapa de ejecución en que se encuentre éste, El Consultor deberá tomar en consideración las recomendaciones que le formulen los profesionales del Gobierno Regional de Ancash-Sub Región Pacífico, ya sean éstos: el Coordinador de Proyecto, el supervisor de Expediente Técnico o algún asesor externo convocado por La Entidad.
- d) La Entidad es la última instancia facultada a pronunciarse sobre la consistencia técnica y formal de los estudios, ensayos, evaluaciones, y demás documentos formulados por El Consultor. En tal sentido, El Consultor no podrá negarse a subsanar las observaciones que la Entidad le formule a cualquier etapa del Servicio prestado, aduciendo haber sido aprobado previamente por otro funcionario o instancia técnica de La Entidad.
- e) La Entidad, en protección de los intereses del Estado, se reserva el pleno derecho de rechazar el Expediente Técnico Detallado elaborado por El Consultor, si dicho documento no contase con la calidad y consistencia técnica requerida.
- f) La Entidad se reserva el derecho de requerir a El Consultor información complementaria a la elaborada y presentada por éste, cuando ésta presente inconsistencia técnica, o resulte ser incoherente, incongruente, ilógica o poco clara. El Consultor no podrá negarse a su cumplimiento. Dicha exigencia no implica ampliación de plazo, ni reconocimiento o pago de prestaciones adicionales.

5.17.3 CARÁCTER RESERVADO DE LA INFORMACIÓN

- a) Considerando el carácter Reservado que tendrá la Obra que será ejecutada con la documentación técnica materia de la Reformulación del Expediente Técnico Detallado, por ser destinada al Gobierno Regional de Ancash; El Consultor se compromete expresamente a mantener la documentación técnica y administrativa que reciba y/o elabore de y para La Entidad, debidamente archivada, a efectos de garantizar que dichos documentos no sean utilizados por terceras personas.
- b) Concluido la Reformulación del Expediente Técnico Detallado, El Consultor, bajo responsabilidad, devolverá toda la documentación que le haya sido proporcionada por La Entidad, incluso las reproducciones que hayan sido realizadas por él.
- c) La documentación técnica que elabore El Consultor para La Entidad, pasa a ser automáticamente propiedad de ésta última. No obstante, es plenamente aplicable al proyecto de construcción materia del objeto del contrato, los alcances establecidos en el Decreto Legislativo Nro. 822 - Ley sobre el Derecho de Autor, según su artículo 5°, incisos "g" e "i". Es también aplicable el alcance del Capítulo IV: De las Obras Arquitectónicas, de la citada norma legal.

5.17.4 RESOLUCIÓN DEL CONTRATO

Cualquiera de las partes puede resolver el contrato, de conformidad con el Artículo 68 de la Ley General de Contrataciones Públicas. De darse el caso, LA ENTIDAD procederá de acuerdo a lo establecido en el artículo 130 del Reglamento de la Ley General de Contrataciones Públicas.

En caso que el consultor no cumpla con el plazo establecido de noventa (90 dc) días calendarios para la presentación del expediente técnico final correctamente elaborado para su aprobación, él lo notificará notarialmente para que satisfaga tal requerimiento en un plazo de quince (15) días calendarios, bajo apercibimiento de resolver el contrato y sin perjuicio de la aplicación de las penalidades correspondientes por incumplimiento.

Por el mismo incumplimiento descrito en el párrafo precedente, el, de considerarlo procedente, podrá optar por aplicar una penalidad al consultor por cada día de atraso en la presentación del expediente técnico final, de llegar a cubrir el monto máximo de la penalidad, podrá resolver el contrato, tal como se indica en el numeral precedente.

En caso que la Unidad Ejecutora plantee observaciones al expediente técnico presentado dentro del plazo establecido, se le dará al consultor un plazo prudencial en función a su complejidad para realizar el levantamiento y subsanaciones requeridas. Dicho plazo no podrá ser mayor a quince (15) días calendario, y se contará a partir de la recepción de las observaciones por parte del consultor.

Si pese al plazo otorgado, el consultor no cumple a cabalidad con el levantamiento de observaciones, se notificará notarialmente para que satisfaga el requerimiento en un plazo de cinco (5) días, bajo apercibimiento de resolver el contrato y sin perjuicio de la aplicación de las penalidades correspondientes por incumplimiento.

La resolución del contrato por causas imputables al consultor le originará las sanciones que le imponga el OECE, así como el resarcimiento de los daños y perjuicios ocasionados.

El consultor podrá solicitar la resolución del contrato, en los casos en que la entidad incumpla injustificadamente sus obligaciones esenciales.





GOBIERNO REGIONAL DE ANCASH
GERENCIA SUB REGIONAL EL PACIFICO



07

5.17.5 AMPLIACIONES DE PLAZO

Las ampliaciones de plazo serán solicitadas conforme lo dispone el Reglamento de la Ley General de Contrataciones Públicas.

5.17.6 CONFORMIDAD DEL SERVICIO

Contando con la Aprobación del Área Usuaria y del Acto Resolutivo Gerencial, la entidad otorgará la conformidad final de los servicios.

5.17.7 CONFORMIDAD DE LA CONTRATACIÓN:

- La conformidad del estudio, no libera la responsabilidad del consultor por los estudios proporcionados, por los errores y/o deficiencias que contengan, en consecuencia, corresponderá al consultor el absolver oportunamente todas las consultas, que tengan relación con el expediente técnico motivo del contrato.
- En ningún caso los contenidos de estos términos son limitativos y reemplazan el conocimiento del consultor quien será responsable de la calidad de los estudios encomendados, el consultor de considerarlo necesario podrá ampliarlos o profundizarlos, pero no reducirlos.
- El contrato tendrá como supervisor (es) a la (s) persona (s) que designe para este efecto el área de Estudios y proyectos
- El consultor seleccionado, será el responsable por un adecuado planeamiento, programación, conducción de estudios básicos, diseño y en general por la calidad técnica de todo el estudio que deberá ser ejecutado en concordancia con los estándares actuales de diseño en todas las especialidades de ingeniería relacionados con el estudio.
- El consultor será directamente responsable de la calidad de los servicios que preste y de la idoneidad del personal a su cargo, así como del cumplimiento de la programación, logro oportuno de las metas previstas y de la adopción de las previsiones necesarias para el fiel cumplimiento del contrato.

5.17.8 LABORES POST-ESTUDIO

El consultor atenderá las consultas y aclaraciones que le sean solicitadas y planteadas por la ENTIDAD, (en la etapa de ejecución de la obra), en un plazo no mayor de setenta y dos (72) horas.

5.17.9 DE LA AUTORIZACIÓN DE NOTIFICACIÓN POR CORREO ELECTRÓNICO

El consultor está obligado a proporcionar a la entidad, su e-mail, para que se le notifique a su correo electrónico como medio de comunicación válido para el cómputo de plazos, aplicación de penalidades, resolución del contrato u otros relacionados al contrato suscrito en los siguientes casos:

- b. Incumplimiento de algunas obligaciones, observada previamente por la ENTIDAD.
- c. Retraso injustificado en la ejecución de las prestaciones objeto de contrato.
- d. Devolución del proyecto para la absolución de observaciones.
- e. Otros que la ENTIDAD crea conveniente comunicar.

En caso se modifique la dirección de correo electrónico, éste será comunicado en un plazo máximo de 08 días.

5.17.10 RESPONSABILIDADES POR VICIOS OCULTOS

La revisión de los documentos por parte de la Entidad, durante la Reformulación del Estudio, no exime al Consultor de la responsabilidad absoluta y total del mismo.

En concordancia con la Ley general de Contrataciones Públicas, el Consultor es el responsable por la calidad ofrecida y por los vicios ocultos de los servicios prestados por un plazo no menos de tres (03) años contados a partir de la conformidad otorgada por la Entidad.

En razón a esta responsabilidad se podrá citar al Consultor. En caso de no incurrir a la citación indicada en el párrafo anterior se hará conocer su negatividad al Tribunal de Contrataciones del Estado.

5.17.11 RESPONSABILIDADES DEL CONSULTOR

Sin exclusión de las obligaciones que correspondan a El Consultor, conforme a los dispositivos legales y reglamentarios vigentes, y que son inherentes a la Consultoría de Obra contratada, éste se obliga y compromete a cumplir con lo siguiente:

- El Consultor es directamente responsable de la buena ejecución del servicio contratado, debiendo compatibilizar todas las especialidades y rehacer y/o subsanar sin costo alguno para LA ENTIDAD, las deficiencias que puedan presentar los estudios con posterioridad a la prestación del servicio, durante la ejecución de la obra y hasta que ésta culmine a satisfacción de la entidad.
- El Consultor deberá mantener durante la Reformulación del estudio, constante comunicación con las áreas respectivas de decisión de LA ENTIDAD, así como de otras instituciones que de alguna forma se involucren.
- Deberá prestar asesoría, absolver consultas y/u observaciones cuando LA ENTIDAD las formule y presentarse con sus Especialistas a su requerimiento.





GOBIERNO REGIONAL DE ANCASH
GERENCIA SUB REGIONAL EL PACIFICO



06

- Es responsabilidad del Consultor el cumplimiento de la programación de sus metas previstas y de adoptar las medidas necesarias para su cumplimiento.
 - Asimismo, deberá efectuar oportunamente la coordinación con otras entidades y obtener las aprobaciones respectivas de ser el caso, para la ejecución del estudio, indicando las acciones que sean necesarias para cumplir tal cometido. Se efectuarán todas las gestiones necesarias para la obtención de las autorizaciones y permisos ante la Municipalidad Provincial o Distrital correspondiente, para la ejecución de la obra.
 - Durante la ejecución de la obra, deberá absolver las consultas relacionadas con el expediente técnico en un plazo no mayor a tres (03) días calendario, la cual estará visada por el profesional responsable de la especialidad en consulta.
 - Informarse oportunamente sobre la normatividad técnica y reglamentaria vigente, aplicable al objeto de la Consultoría de la Obra.
 - Prestar los servicios contratados de conformidad con lo exigido en los presentes Términos de Referencia.
 - Visitar la localidad, el terreno y/o inmueble que será materia de aplicación de la Consultoría de Obra.
 - Efectuar los trabajos de campo que sean necesarios para verificar el estado y características topográficas, geográficas, climáticas y de servicios básicos, análisis de impacto ambiental todos correspondientes a la localidad y al terreno sobre el que se ejecuta el proyecto.
 - Garantizar la participación del personal profesional mínimo que se exige en el presente documento, así como de los servicios, equipos y personal técnico y auxiliar que garanticen la buena y oportuna consultoría del Expediente Técnico Detallado.
 - Es de su exclusiva responsabilidad, cumplir con los plazos parciales y con el plazo total programado para la reformulación del Expediente Técnico Detallado.
 - Asumir la responsabilidad total y exclusiva por la calidad del Expediente Técnico Detallado, para lo cual mantendrá coordinación permanente con La Entidad sobre los trabajos que se ejecuten.
 - El Consultor será legalmente responsable, en el campo administrativo, civil y penal, por los resultados que obtenga y que puedan producir fallas en la Obra que recomiende ejecutar como producto de los estudios efectuados.
 - El Consultor está obligado a aplicar la reglamentación, directivas, ordenanzas municipales, parámetros urbanísticos y edificatorios, normas técnicas y demás documentos que sean de cumplimiento obligatorio para el desarrollo de la Ejecución de Obra, así como para sustentar adecuadamente la documentación técnica que formulará para La Entidad.
 - De ser necesario, el Consultor brindará las máximas facilidades para el cumplimiento de sus funciones al Coordinador que designará La Entidad, así como al Equipo Revisor que, eventualmente, tendrá a su cargo la revisión de los documentos que vaya elaborando El Consultor.
 - El Contrato establecerá las demás responsabilidades y obligaciones esenciales de El Consultor; las que se complementarán con los aquí listados.
 - La revisión de los documentos y planos, así como la declaratoria de conformidad del Expediente Técnico, por parte de La Entidad, no exime al Consultor de la responsabilidad final y total del mismo, técnica y/o administrativa por las probables fallas ocultas no declaradas y/o que por su dificultad no hayan podido ser detectadas y observadas a tiempo por los responsables de la revisión de los mismos.
 - En atención a que el Consultor es el responsable absoluto del Expediente Técnico Detallado que realiza, deberá garantizar su calidad y responder por el trabajo realizado, dentro de los términos que establecen las normas durante los siguientes tres (3) años, desde la fecha de recepción del documento, por lo que en caso de ser requerido por La Entidad, para absolver defectos, fallas y/o vicios ocultos que presenta los expedientes técnicos, no podrá negar su participación y absolución de dichos requerimientos mencionados.
 - En caso de no contestar por escrito y/o no concurrir a la citación antes indicada, se hará conocer su negativa al OECE y a la Contraloría General de la República, a los efectos legales consiguientes, en razón de que el servicio prestado es un acto administrativo por el cual es responsable ante la entidad.
 - El Consultor, será el responsable por un adecuado planteamiento, programación y conducción del estudio, así como por la calidad técnica de todo el estudio que deberá ser formulado en concordancia con la normatividad técnica y legal vigente para este tipo de proyectos.
 - El consultor será responsable de los errores, omisiones, defectos o fallas contenidos en el informe final del estudio, por lo que queda entendido que la revisión y aprobación del mismo por parte de EL GOBIERNO REGIONAL DE ANCASH-GERENCIA SUB REGIONAL EL PACIFICO, no lo libera de dicha responsabilidad.
 - No podrá transferir parcial, ni totalmente las obligaciones contraídas en el contrato, producto del presente contrato, siendo de su entera responsabilidad la ejecución y cumplimiento de las obligaciones establecidas en el mismo.
- Tiene la obligación de pronunciarse, opinar y absolver de ser el caso las consultas que se presenten durante el proceso de ejecución, que esté relacionada con alguna imprecisión, omisión o deficiencia del proyecto. Para este fin todo su equipo de trabajo se encontrará a disposición, estando obligado a efectuar las correcciones que sean necesarias hasta la aprobación de la Supervisión, y el Gobierno Regional de Ancash.
- El personal que participará en la reformulación del expediente técnico se compromete a participar en la absolución de consultas y observaciones sobre documentos que conformen el estudio definitivo, durante procedimiento especial de contratación para la ejecución,





GOBIERNO REGIONAL DE ANCASH
GERENCIA SUB REGIONAL EL PACIFICO



05

- de manera que permita a los postores clarificar concretamente las interrogantes que motivan su intervención. La absolución de consultas deberá efectuarse en forma oportuna para este fin la Entidad convocante coordinará previamente indicándole la fecha prevista.
- Tomar conocimiento del alcance del Registro de Inversiones aprobado, efectuando oportunamente ante La Entidad, las observaciones o consultas que correspondan.
 - Coordinar permanentemente con área respectiva durante el desarrollo del Estudio a nivel de Expediente Técnico.
 - Todo Cálculo, aseveración, estimación o dato, deberá estar justificado en lo conceptual y en lo analítico, no aceptaran estimaciones o apreciaciones del consultor sin el debido respaldo.
 - El consultor está obligado a aplicar la reglamentación, directivas, parámetros, normas técnicas y demás documentos que sean de cumplimiento obligatorio para la reformulación del Expediente Técnico
 - De ser necesario, el Consultor brindará las máximas facilidades para el cumplimiento de sus funciones al revisor o equipo revisor que eventualmente tendrá a su cargo la revisión del Expediente Técnico.

5.17.12 MEDIDAS DE CONTROL DURANTE LA EJECUCIÓN CONTRACTUAL

Para la realización del control y supervisión de la prestación, la Entidad designará el Supervisor de la Reformulación del Expediente Técnico, correspondiente a dicha intervención.

6 REQUISITOS DE CALIFICACIÓN

6.1 REQUISITOS DE CALIFICACIÓN OBLIGATORIOS

A EXPERIENCIA DEL POSTOR EN LA ESPECIALIDAD

Requisitos:

El postor debe acreditar un monto facturado acumulado equivalente a S/ 420,000.00 (CUATROCIENTOS VEINTE MIL CON 00/100 SOLES), por la contratación de servicios de consultoría de obra iguales o similares al objeto de la convocatoria, durante los diez (10) años anteriores a la fecha de la presentación de ofertas que se computarán desde la fecha de la conformidad o emisión del comprobante de pago, según corresponda.

Se considera a consultorías de obras similares a la Reformulación y/o elaboración y/o realización de expedientes técnicos y/o estudios definitivos de Vías urbanas de circulación peatonal y vehicular que contemplen la construcción y/o creación y/o mejoramiento y/o ampliación y/o recuperación y/o reconstrucción y/o adecuación y/o rehabilitación y/o remodelación y/o renovación de vías urbanas de circulación peatonal y/o vehicular con pavimentos (rígidos y/o flexibles y/o semiflexibles) y/o aceras o veredas (concreto y/o asfalto y/o adoquinado) en las siguientes intervenciones:

Avenidas y/o calles y/o anillos viales y/o pasajes y/o carreteras y/o pistas y/o veredas y/o vías internas y/o jirones y/o vías locales y/o vías colectoras y/o vías arteriales y/o vías expresas y/o intercambio vial y/o pasos a desnivel y/o infraestructura vial y/o peatonal y/o habilitaciones urbanas y/o plazuelas y/o plazas y/o alamedas y/o espacios públicos urbanos y/o servicios de transitabilidad y/o urbanización y/o parques y/o infraestructura recreativa y/o esparcimiento y/o accesibilidad urbana y/o malecones urbanos y/o transitabilidad vehicular y peatonal en caminos vecinales, vías urbanas, carreteras vecinal, trocha carrozable³

Acreditación:

La experiencia del postor en la especialidad se acredita con copia simple de (i) contratos u órdenes de servicios, y su respectiva conformidad o constancia de prestación o liquidación; o (ii) comprobantes de pago cuya cancelación se acredite documental y fehacientemente, con constancia de depósito, nota de abono, reporte de estado de cuenta o cualquier otro documento emitido por entidad del sistema financiero que acredite el abono o mediante cancelación en el mismo comprobante de pago¹ o comprobante de retención electrónico emitido por SUNAT por la retención del IGV², correspondientes a un máximo de veinte contrataciones. En caso el postor sustente su experiencia en la especialidad mediante contrataciones realizadas con privados, para acreditarla debe presentar de forma obligatoria lo indicado en el numeral (ii) del presente párrafo; no es posible que acredite su experiencia únicamente con la presentación de contratos u órdenes de compra con conformidad o constancia de prestación.

En caso los postores presenten varios comprobantes de pago para acreditar una sola contratación, se debe acreditar que corresponden a dicha contratación; de lo contrario, se asume que los comprobantes acreditan contrataciones independientes, en cuyo caso solo se considerará, para la evaluación, las veinte primeras contrataciones indicadas en el Anexo N° 11 referido a la



1 El solo sello de cancelado en el comprobante, cuando ha sido colocado por el propio postor, no puede ser considerado como una acreditación que produzca fehaciencia en relación a que se encuentra cancelado. Es válido el sello colocado por el cliente del postor (sea utilizando el término "cancelado" o "pagado").

2 De acuerdo con el Régimen de Retenciones del Impuesto General a las Ventas (IGV).

3 Se acoge Observación N° 01, planteada por T&C INGENIEROS S.R.L. RUC N° 20534004002



GOBIERNO REGIONAL DE ANCASH
GERENCIA SUB REGIONAL EL PACIFICO



04

Experiencia del Postor en la Especialidad.

En el caso de servicios de ejecución periódica o continuada, solo se considera como experiencia la parte del contrato que haya sido ejecutada durante los veinte (20) años anteriores a la fecha de presentación de ofertas, debiendo adjuntarse copia de las conformidades correspondientes a tal parte o los respectivos comprobantes de pago cancelados.

Si el titular de la experiencia no es el postor, consignar si dicha experiencia corresponde a la matriz en caso de que el postor sea sucursal, o fue transmitida por reorganización societaria, debiendo acompañar la documentación sustentatoria correspondiente.

Si el postor acredita experiencia de otra persona jurídica como consecuencia de una reorganización societaria, debe presentar adicionalmente el Anexo N° 12.

Las personas jurídicas resultantes de un proceso de reorganización societaria no pueden acreditar como experiencia del postor en la especialidad aquella que le hubieran transmitido como parte de dicha reorganización las personas jurídicas sancionadas con inhabilitación vigente o definitiva.

Cuando en los contratos, órdenes de servicio o comprobantes de pago el monto facturado se encuentre expresado en moneda extranjera, debe indicarse el tipo de cambio venta publicado por la Superintendencia de Banca, Seguros y AFP correspondiente a la fecha de suscripción del contrato, de emisión de la orden de compra o de cancelación del comprobante de pago, según corresponda.

Sin perjuicio de lo anterior, los postores deben llenar y presentar el Anexo N° 11 referido a la Experiencia del Postor en la Especialidad.

Advertencia

En el caso de consorcios, solo se considera la experiencia de aquellos integrantes que ejecutan conjuntamente el objeto del contrato.

B. CAPACIDAD TÉCNICA Y PROFESIONAL

B.1 CALIFICACIÓN DEL PERSONAL CLAVE

Requisitos:

1. **Jefe de Proyecto**
Ingeniero Civil y/o Transporte
2. **Especialista en Arquitectura y/o Diseño Urbano**
Arquitecto
3. **Especialista en Estructuras**
Ingeniero Civil
4. **Especialista en Geotécnica**
Ingeniero Civil y/o Ingeniero Geólogo
5. **Especialista en Metrados, costos y presupuestos**
Ingeniero Civil
6. **Especialista en Impacto Ambiental**
Ingeniero Ambiental y/o Civil

Acreditación:

El TÍTULO PROFESIONAL REQUERIDO es verificado por los evaluadores en el Registro Nacional de Grados Académicos y Títulos Profesionales en el portal web de la Superintendencia Nacional de Educación Superior Universitaria - SUNEDU a través del siguiente link: <https://enlinea.sunedu.gob.pe/> o en el Registro Nacional de Certificados, Grados y Títulos a cargo del Ministerio de Educación a través del siguiente link: <https://titulosinstitutos.minedu.gob.pe/>, según corresponda.

El postor debe señalar los nombres y apellidos, DNI y profesión del personal clave, así como el nombre de la universidad o institución educativa que expidió el grado o título profesional requerido.


En caso el TÍTULO PROFESIONAL REQUERIDO no se encuentre inscrito en el referido registro, el postor debe presentar la copia del diploma respectivo a fin de acreditar la formación académica requerida.

En caso se acredite estudios en el extranjero del personal clave, debe presentarse adicionalmente copia simple del documento de la revalidación o del reconocimiento ante SUNEDU, del grado académico o título profesional otorgados en el extranjero, según corresponda.

B.2 EXPERIENCIA DEL PERSONAL CLAVE

Requisitos:

1. **Jefe de Proyecto**
Experiencia profesional mínima de veinticuatro (24) meses como Jefe de Proyecto y/o Jefe de Estudio y/o Proyectista de expedientes técnicos y/o estudios definitivos y/o Consultor en reformulación y/o elaboración de expedientes técnicos similares al objeto de la convocatoria, que se computa desde la colegiatura.
2. **Especialista en Arquitectura y/o Diseño Urbano**
Experiencia profesional mínima Doce (12) meses como especialista en arquitectura vial y/o diseño urbano, en reformulación



CAPÍTULO IV EVALUACIÓN

**CONTRATACIÓN DEL SERVICIO DE CONSULTORIA
DE OBRA PARA LA REFORMULACIÓN DEL
EXPEDIENTE TÉCNICO: MEJORAMIENTO DEL
SERVICIO VIAL INTEGRAL EN LA AV. CAMINO
REAL, DISTRITO DE CHIMBOTE, PROVINCIA DEL
SANTA, ANCASH, CON CUI N° 2272147**

EVALUACIÓN PARA:

- **CONSULTORÍAS DE OBRA**
- **CONSULTORÍAS DE OBRA PARA LA REHABILITACIÓN Y RECONSTRUCCIÓN POSTERIOR A EMERGENCIAS Y DESASTRES**
- **SEGUNDA CONVOCATORIA DE UN CONCURSO PÚBLICO PARA CONSULTORÍAS DE OBRAS**

EN CASO DE CONSULTORÍAS DE OBRA, CONSIDERAR LO SIGUIENTE:

Los factores de evaluación son determinados por los evaluadores. En la contratación de consultorías de obra, la evaluación de la oferta consiste en i) Evaluación Técnica y ii) Evaluación Económica.

La evaluación económica de la oferta es posterior a la evaluación técnica de acuerdo con el artículo 94 del Reglamento. El puntaje máximo de cada una de estas evaluaciones es equivalente a cien puntos.

Para determinar la oferta con el mejor puntaje y el orden de prelación de las ofertas, se considera lo siguiente:

4.1. EVALUACIÓN TÉCNICA

La evaluación técnica se realiza sobre cien puntos. Para acceder a la etapa de evaluación económica, el postor debe obtener un puntaje técnico mínimo de **setenta puntos.**

4.2. FACTOR DE EVALUACIÓN FACULTATIVOS

A. EXPERIENCIA EN LA ESPECIALIDAD ADICIONAL DEL PERSONAL CLAVE	METODOLOGÍA PARA SU ASIGNACIÓN
<p>Se evaluará en función al porcentaje de personal clave considerado en este listado que supere el tiempo de experiencia en la especialidad considerada en los requisitos de calificación.</p> <p>El personal clave para evaluar en este factor es el siguiente:</p> <ol style="list-style-type: none"> 1. JFE DEL PROYECTO. 2. ESPECIALISTA EN ARQUITECTURA Y/O DISEÑO URBANO 3. ESPECIALISTA EN ESTRUCTURA 4. ESPECIALISTA EN GEOTECNICA 5. ESPECIALISTA EN METRADOS, COTOS Y PRESUPUESTO 6. ESPECIALISTA DE IMPACTO AMBIENTAL <p>Se considerará que un personal clave supera el tiempo de experiencia en la especialidad cuando supera al menos TRES (3) años adicionales a la experiencia requerida en los requisitos de calificación.</p> <p><u>Acreditación:</u></p> <p>La experiencia del personal clave se acreditará con cualquiera de los siguientes documentos: (i) copia simple de contratos y su respectiva conformidad o (ii) constancias o (iii) certificados o (iv) cualquier otra documentación que, de manera fehaciente demuestre la experiencia del personal propuesto.</p> <p>Los documentos que acreditan la experiencia deben incluir los nombres y apellidos del personal clave, el cargo desempeñado, el plazo de la prestación indicando el día, mes y año de inicio y culminación, el nombre de la entidad u organización que emite el documento, la fecha de emisión y nombres y apellidos de quien suscribe el documento.</p>	<p>[como máximo 80] puntos</p> <p>Más del [80]% del personal clave considerado en el listado supera el requisito de experiencia en la especialidad: [80] puntos</p> <p>Más de [50] hasta [80]% del personal clave considerado en el listado supera el requisito de experiencia en la especialidad: [60] puntos</p> <p>Más del [30] hasta [50]% del personal clave considerado en el listado supera el requisito de experiencia en la especialidad: [40] puntos</p>

A. EXPERIENCIA EN LA ESPECIALIDAD ADICIONAL DEL PERSONAL CLAVE	METODOLOGÍA PARA SU ASIGNACIÓN
<p>En caso los documentos para acreditar la experiencia establezcan el plazo de la experiencia adquirida por el personal clave en meses sin especificar los días se debe considerar el mes completo.</p> <p>Se considerará aquella experiencia que no tenga una antigüedad mayor a veinticinco años anteriores a la fecha de la presentación de ofertas.</p>	

J. GESTIÓN DE CALIDAD	METODOLOGÍA PARA SU ASIGNACIÓN
<p><u>Evaluación:</u></p> <p><u>Evaluación:</u></p> <p>Se evalúa la implementación de un sistema de aseguramiento y control de calidad: “Certificación en Sistemas de Gestión de Calidad: ISO 9001”</p> <p><u>Acreditación:</u></p> <p>Presentar copia simple de certificado vigente ISO 9001, con alcance en consultoría de obras en reformulación y/o elaboración de expediente técnico. Vigente, fecha de caducidad, y aplicarse específicamente a Infraestructura vial.</p>	<p>[como máximo 20] puntos</p> <p>Se asigna puntaje acorde a lo siguiente:</p> <p>Certificación vigente con alcance en consultoría de obras, en reformulación y/o elaboración de expediente técnico: [20] puntos</p> <p>Certificación en otro sistema reconocido sin alcance específico en consultoría de obras en reformulación y/o elaboración de expediente técnico: [10] puntos</p> <p>No presenta certificación o ésta no es válida: 0 puntos</p>

CUADRO RESUMEN FACTORES DE EVALUACIÓN

FACTORES DE EVALUACIÓN	PUNTAJE
A. EXPERIENCIA EN LA ESPECIALIDAD ADICIONAL DEL PERSONAL CLAVE	[80] puntos
B. CERTIFICACIONES DEL PERSONAL CLAVE	NO CORRESPONDE
C. SOSTENIBILIDAD AMBIENTAL	NO CORRESPONDE
D. SOSTENIBILIDAD SOCIAL	NO CORRESPONDE
E. MEJORA AL REQUERIMIENTO	NO CORRESPONDE
F. GESTIÓN DE RIESGOS	NO CORRESPONDE

G. INTEGRIDAD EN LA CONTRATACION PÚBLICA	NO CORRESPONDE
H. PLANIFICACIÓN DETALLADA	NO CORRESPONDE
I. TECNOLOGÍA Y MÉTODOS INNOVADORES	NO CORRESPONDE
J. GESTIÓN DE CALIDAD	[20] puntos
K. MONITOREO Y CONTROL	NO CORRESPONDE
PUNTAJE TOTAL	100 puntos⁷

Importante para la entidad contratante

- De acuerdo con el artículo 166 del Reglamento, para las consultorías obras bajo sistema de entrega de solo formulación y solo diseño, así como en la supervisión de obras, la cuantía de la contratación se determinada mediante una estructura de costos y es punto de referencia para las ofertas.

EVALUACIÓN ECONÓMICA (Puntaje Máximo: 100 Puntos)

OFERTA ECONÓMICA	PUNTAJE / METODOLOGÍA PARA SU ASIGNACIÓN
<p><u>Evaluación:</u></p> <p>Se evalúa considerando el precio ofertado por el postor.</p> <p><u>Acreditación:</u></p> <p>Se acredita mediante el documento que contiene el precio de la oferta (Anexo N° 6).</p>	<p>La evaluación consiste en otorgar el mayor puntaje a la oferta del menor monto ofertado y otorgar a las demás ofertas puntajes inversamente proporcionales a sus respectivos montos ofertados, según la siguiente fórmula:</p> $Po = \frac{Mb \times Pmax}{Mo}$ <p>Po = Puntaje de la oferta económica a evaluar Mo = Monto de la oferta económica Mb = Monto de la oferta económica más baja Pmax = Puntaje máximo</p> <p>[PUNTAJE MÁXIMO EQUIVALENTE A 100 PUNTOS]⁸ puntos</p>

PUNTAJE TOTAL

El puntaje total de las ofertas es el promedio ponderado de la evaluación técnica y la evaluación económica, aplicándose la siguiente fórmula:

$$PTP = c_1PT + c_2Pe$$

Donde:

PTP	=	Puntaje total del postor a evaluar
Pt	=	Puntaje de la evaluación técnica del postor a evaluar
Pe	=	Puntaje de la evaluación económica del postor a evaluar

⁷ Es la suma de los puntajes de todos los factores de evaluación.

⁸ De acuerdo con lo señalado en el numeral 75.2 del artículo 75 del Reglamento.

c1 = Coeficiente de ponderación para la evaluación técnica: [INDICAR COEFICIENTE, CONSIDERANDO QUE 0.80

c2 = Coeficiente de ponderación para la evaluación económica: [INDICAR COEFICIENTE, CONSIDERANDO QUE 0.20

Donde: $c1 + c2 = 1.00$

Importante para la entidad contratante

De acuerdo con el numeral 75.6 del artículo 75 del Reglamento de la Ley General de Contrataciones Públicas, tratándose de la contratación de servicios en general, consultorías y obras que se presten o ejecuten fuera de las provincias de Lima y Callao, cuya cuantía no supere los doscientos mil y 00/100 soles (S/ 200 000,00) para la contratación de servicios en general y consultorías, y no superen los novecientos mil y 00/100 soles (S/ 900 000,00) en el caso de obras, las bases estándar contemplan una bonificación equivalente al 10% sobre el puntaje total para los postores con domicilio en la provincia donde presta el servicio o se ejecuta la obra, o en las provincias colindantes, sean o no pertenecientes al mismo departamento o región. El domicilio es el consignado en la constancia de inscripción ante el RNP.

Esta nota debe ser eliminada una vez culminada la elaboración de las bases.

CAPÍTULO V PROFORMA DEL CONTRATO

Advertencia

Dependiendo del objeto de la contratación, de resultar indispensable, puede incluirse cláusulas adicionales o la adecuación de las propuestas en el presente documento, las que en ningún caso pueden contemplar disposiciones contrarias a la normativa vigente ni a lo señalado en este capítulo.

Conste por el presente documento, la contratación de **[CONSIGNAR LA DENOMINACIÓN DE LA CONVOCATORIA]**, que celebra de una parte **[CONSIGNAR EL NOMBRE DE LA ENTIDAD CONTRATANTE]**, en adelante LA ENTIDAD CONTRATANTE, con RUC N° [.....], con domicilio legal en [.....], representada por [.....], identificado con DNI N° [.....], y de otra parte [.....], con RUC N° [.....], con domicilio legal en [.....], inscrita en la Ficha N° [.....] Asiento N° [.....] del Registro de Personas Jurídicas de la ciudad de [.....], debidamente representado por su Representante Legal, [.....], con DNI N° [.....], según poder inscrito en la Ficha N° [.....], Asiento N° [.....] del Registro de Personas Jurídicas de la ciudad de [.....], a quien en adelante se le denomina EL CONTRATISTA en los términos y condiciones siguientes:

CLÁUSULA PRIMERA: ANTECEDENTES

Con fecha [.....], los evaluadores adjudicaron la buena pro del **CONCURSO PÚBLICO ABREVIADO PARA CONSULTORÍAS Y SERVICIO DE MANTENIMIENTO VIAL N° [CONSIGNAR NOMENCLATURA DEL PROCEDIMIENTO DE SELECCIÓN]** para la contratación de **[CONSIGNAR LA DENOMINACIÓN DE LA CONVOCATORIA]**, a **[INDICAR NOMBRE DEL GANADOR DE LA BUENA PRO]**, cuyos detalles e importe constan en los documentos integrantes del presente contrato.

CLÁUSULA SEGUNDA: OBJETO

El presente contrato tiene por objeto **[CONSIGNAR EL OBJETO DE LA CONTRATACIÓN]**.

CLÁUSULA TERCERA: MONTO CONTRACTUAL

El monto total del presente contrato asciende a **[CONSIGNAR MONEDA Y MONTO]**, que incluye todos los impuestos de Ley.

Este monto comprende el costo del servicio, todos los tributos, seguros, transporte, inspecciones, pruebas y, de ser el caso, los costos laborales conforme a la legislación vigente, así como cualquier otro concepto que pueda tener incidencia sobre la ejecución del servicio materia del presente contrato.

Importante para la entidad contratante

- Para la supervisión de obra, se considera la siguiente cláusula:

CLÁUSULA CUARTA: DEL PAGO⁹

*LA ENTIDAD CONTRATANTE se obliga a pagar la contraprestación a EL CONTRATISTA en **[INDICAR MONEDA]**, en **[INDICAR EL DETALLE DEL PAGO ÚNICO O PAGOS A CUENTA, SEGÚN CORRESPONDA]**, luego de la recepción formal y completa de la documentación correspondiente, según lo establecido en el artículo 211 del Reglamento de la Ley N° 32069, Ley General de Contrataciones Públicas, aprobado por Decreto Supremo N° 009-2025-EF.*

- Para los objetos contractuales distintos a la supervisión de obra, se considera la siguiente cláusula:

⁹ En cada caso concreto, dependiendo de la naturaleza del contrato, puede adicionarse la información que resulte pertinente a efectos de generar el pago.

CLÁUSULA CUARTA: DEL PAGO¹⁰

LA ENTIDAD CONTRATANTE se obliga a pagar la contraprestación a EL CONTRATISTA en [INDICAR MONEDA], en [INDICAR EL DETALLE DEL PAGO ÚNICO O PAGOS A CUENTA, SEGÚN CORRESPONDA], luego de la recepción formal y completa de la documentación correspondiente, según lo establecido en el artículo 144 del Reglamento de la Ley N° 32069, Ley General de Contrataciones Públicas, aprobado por Decreto Supremo N° 009-2025-EF.

Para tal efecto, el responsable de otorgar la conformidad de la prestación debe hacerlo en un plazo que no excede de los siete (7) días del día siguiente de producida la recepción, salvo que se requiera efectuar pruebas que permitan verificar el cumplimiento de la obligación, en cuyo caso la conformidad se emite en un plazo máximo de veinte (20) días, bajo responsabilidad de dicho servidor.

LA ENTIDAD CONTRATANTE debe efectuar el pago dentro de los diez (10) días hábiles siguientes de otorgada la conformidad de los servicios, siempre que se verifiquen las condiciones establecidas en el contrato para ello, bajo responsabilidad del servidor competente.

En caso de retraso en el pago por parte de LA ENTIDAD CONTRATANTE, salvo que se deba a caso fortuito o fuerza mayor, EL CONTRATISTA tiene derecho al pago de intereses legales conforme a lo establecido en el artículo 67 de la Ley N° 32069, Ley General de Contrataciones Públicas.

Esta nota debe ser eliminada una vez culminada la elaboración de las bases.

Importante para la entidad contratante

- En caso de que la ENTIDAD CONTRATANTE verifique en la Pladicop que el CONTRATISTA tiene multas impagas que no se encuentren en procedimiento coactivo, se debe incluir la siguiente cláusula:

CLÁUSULA [...]: COMPROMISO DE PAGO DE MULTA

Durante la ejecución del contrato la ENTIDAD CONTRATANTE retiene al CONTRATISTA de forma prorrateada hasta el 10% del monto del contrato, para el pago o amortización de multas impagas impuestas en el marco de lo previsto en el artículo 89 de la Ley N° 32069, que no se encuentran en procedimiento coactivo.

- En el caso que, adicionalmente, el proveedor presente la DECLARACIÓN JURADA SOBRE INAPLICACIÓN DEL IMPEDIMENTO TIPO 4.D DEL INCISO 4 DEL NUMERAL 30.1 DEL ARTÍCULO 30 DE LA LEY N° 32069 REFERIDO A LA INSCRIPCIÓN EN EL REGISTRO DE DEUDORES ALIMENTARIOS MOROSOS – REDAM que autoriza descuento para el pago de deuda alimentaria, se debe indicar la siguiente cláusula:

CLÁUSULA QUINTA: COMPROMISO DE PAGO DE MULTA Y DEUDA ALIMENTARIA

Durante la ejecución del contrato la ENTIDAD CONTRATANTE retiene al CONTRATISTA de forma prorrateada hasta el 10% del monto del contrato, para el pago o amortización de multas impagas impuestas en el marco de lo previsto en el artículo 89 de la Ley N° 32069, que no se encuentran en procedimiento coactivo.

Asimismo, EL CONTRATISTA autoriza que se le descuenta del pago de su contraprestación el monto de la pensión mensual fijada en el proceso de alimentos ascendiente a [CONSIGNAR MONTO] seguido por [CONSIGNAR LOS DATOS DE LA PARTE DEMANDANTE DEL PROCESO DE ALIMENTOS] ante el [CONSIGNAR LOS DATOS DE IDENTIFICACIÓN DEL JUZGADO CORRESPONDIENTE] en el trámite del expediente [CONSIGNAR EL NÚMERO DE EXPEDIENTE JUDICIAL].

Esta nota debe ser eliminada una vez culminada la elaboración de las bases.

¹⁰ En cada caso concreto, dependiendo de la naturaleza del contrato, puede adicionarse la información que resulte pertinente a efectos de generar el pago.

CLÁUSULA QUINTA: DEL PLAZO DE LA EJECUCIÓN DE LA PRESTACIÓN

El plazo de ejecución del presente contrato es de [...], el mismo que se computa desde **[CONSIGNAR SI ES DESDE EL DÍA SIGUIENTE DEL PERFECCIONAMIENTO DEL CONTRATO O DESDE LA NOTIFICACIÓN DE LA ORDEN DE SERVICIO O DESDE LA FECHA QUE SE ESTABLEZCA EN EL CONTRATO O DESDE LA FECHA EN QUE SE CUMPLAN LAS CONDICIONES PREVISTAS EN EL CONTRATO PARA EL INICIO DE LA EJECUCIÓN, DEBIENDO INDICAR LAS MISMAS EN ESTE ÚLTIMO CASO.]**

Cuando el Reglamento no establezca un plazo específico para la respuesta de las partes, aplica el plazo máximo de respuesta de **[CONSIGNAR LA CANTIDAD DE DÍAS]** días calendario. Durante la ejecución contractual, las partes pueden acordar la prórroga de este plazo máximo específico para cada caso específico.

Importante para la entidad contratante

De preverse en los Términos de Referencia la ejecución de actividades relacionadas al mantenimiento vial que deban realizarse de manera previa al inicio del plazo de ejecución, se debe consignar lo siguiente:

*“El plazo para la **[CONSIGNAR LAS ACTIVIDADES PREVIAS PREVISTAS EN LOS TÉRMINOS DE REFERENCIA]** es de [...], el mismo que se computa desde **[INDICAR CONDICIÓN CON LA QUE DICHAS ACTIVIDADES SE INICIAN]**.”*

Esta nota debe ser eliminada una vez culminada la elaboración de las bases.

Importante para la entidad contratante

En el caso de contratación de prestaciones accesorias, se incluye la siguiente cláusula:

CLÁUSULA [...]: PRESTACIONES ACCESORIAS¹¹

*“Las prestaciones accesorias tienen por objeto **[CONSIGNAR EL OBJETO DE LAS PRESTACIONES ACCESORIAS]**.”*

*El monto de las prestaciones accesorias asciende a **[CONSIGNAR MONEDA Y MONTO]**, que incluye todos los impuestos de ley.*

*El plazo de ejecución de las prestaciones accesorias es de [...], el mismo que se computa desde **[CONSIGNAR SI ES DEL DÍA SIGUIENTE DEL CUMPLIMIENTO DE LAS PRESTACIONES PRINCIPALES, DESDE LA FECHA QUE SE ESTABLEZCA EN EL CONTRATO O DESDE LA FECHA EN QUE SE CUMPLAN LAS CONDICIONES PREVISTAS EN EL CONTRATO PARA EL INICIO DE LA EJECUCIÓN DE LAS PRESTACIONES ACCESORIAS, DEBIENDO INDICAR LAS MISMAS EN ESTE ÚLTIMO CASO.]**.”*

[DE SER EL CASO, INCLUIR OTROS ASPECTOS RELACIONADOS A LA EJECUCIÓN DE LAS PRESTACIONES ACCESORIAS].”

Esta nota debe ser eliminada una vez culminada la elaboración de las bases

Importante para la entidad contratante

En caso de contratos de contingencia utilizados de acuerdo con el artículo 285 del Reglamento se incluyen obligatoriamente las siguientes cláusulas:

CLÁUSULA [...]: CONDICIÓN O EVENTO FUTURO QUE ACTIVA LA EJECUCIÓN DEL CONTRATO

¹¹ Los contratos relativos al cumplimiento de la(s) prestación(es) principal(es) y de la(s) prestación(es) accesorias, pueden estar contenidos en uno o dos documentos. En el supuesto que ambas prestaciones estén contenidas en un mismo documento, estas deben estar claramente diferenciadas, debiendo indicarse, entre otros aspectos, el precio y plazo de cada prestación.

La ejecución del contrato se activa cuando se produzca [CONSIGNAR EL EVENTO FUTURO E INCIERTO QUE CONDICIONA LA EJECUCIÓN DEL CONTRATO, DE ACUERDO CON EL ARTÍCULO 284 DEL REGLAMENTO]

CLÁUSULA [...]: MECANISMOS DE ACTIVACIÓN DE PROTOCOLO, CONTROL, SEGUIMIENTO Y EVALUACIÓN

Los mecanismos de activación (protocolo), control, seguimiento y evaluación de la ejecución contractual son [CONSIGNAR LOS REFERIDOS MECANISMOS CONFORME LO SEÑALADO EN EL REQUERIMIENTO Y LA OFERTA GANADORA]

En caso de contratos de contingencia en las que se aplique la modalidad de pago “pago por disponibilidad” de acuerdo con el artículo 286 del Reglamento, se incluye obligatoriamente la siguiente cláusula:

CLÁUSULA [...]: CONDICIONES DE AMPLIACIÓN DE PLAZO DEL CONTRATO

Al culminar el plazo del contrato sin que se haya activado la ejecución del contrato, las partes acuerdan las siguientes condiciones para ampliar el plazo contractual por un periodo adicional: [CONSIGNAR LAS CONDICIONES ACORDADAS]

Esta nota debe ser eliminada una vez culminada la elaboración de las bases

Importante para la entidad contratante

Cuando se trate de consultoría para la supervisión obra, la entidad contratante puede incluir incentivos durante la ejecución contractual, de acuerdo al artículo 162 del Reglamento, para lo cual debe incluir la siguiente cláusula:

CLÁUSULA ...: INCENTIVOS DURANTE LA EJECUCIÓN CONTRACTUAL

Cuando el supervisor emita pronunciamiento debidamente sustentado sobre el total de las consultas del cuaderno de incidencias y/o a todas las modificaciones contractuales en un plazo igual o menor al 50% del establecido en el contrato o en el Reglamento. La entidad contratante otorga una bonificación equivalente hasta el 3% del monto del contrato original.

CLÁUSULA SEXTA: PARTES INTEGRANTES DEL CONTRATO

El presente contrato está conformado por las bases integradas, la oferta ganadora, así como los documentos derivados del procedimiento de selección que establezcan obligaciones para las partes, incluyendo las modificaciones contractuales y adendas aprobadas por la entidad contratante, de ser el caso.

CLÁUSULA SÉTIMA: GARANTÍAS

EL CONTRATISTA entregó al perfeccionamiento del contrato la respectiva garantía incondicional, solidaria, irrevocable, y de realización automática en el país al solo requerimiento, a favor de LA ENTIDAD CONTRATANTE, por los conceptos, montos y vigencias siguientes:

- **Garantía de fiel cumplimiento del contrato:** Por la suma de [CONSIGNAR EL MONTO], a través de la [INDICAR EL TIPO DE GARANTÍA PRESENTADA: CONTRATO DE SEGURO/CARTA FIANZA FINANCIERA/RETENCIÓN DE PAGO/DECLARACIÓN JURADA DE CONSTITUCIÓN DE FIDEICOMISO] N° [INDICAR NÚMERO DEL DOCUMENTO] emitida por [SEÑALAR EMPRESA QUE LA EMITE], la misma que debe mantenerse vigente hasta la conformidad de la prestación. El monto señalado es equivalente al diez por ciento (10%) del monto del contrato original.

Importante para la entidad contratante

En caso de que corresponda, debe incorporarse el siguiente texto:

- **Garantía fiel cumplimiento por prestaciones accesorias:** Por la suma de [CONSIGNAR EL MONTO], a través de la [INDICAR EL TIPO DE GARANTÍA PRESENTADA: CONTRATO DE SEGURO/CARTA FIANZA FINANCIERA/RETENCIÓN DE PAGO/DECLARACIÓN JURADA DE CONSTITUCIÓN DE FIDEICOMISO]] N° [INDICAR NÚMERO DEL DOCUMENTO] emitida por [SEÑALAR EMPRESA QUE LA EMITE]. El monto que es equivalente al 10% del monto contractual de la prestación

accesoria, y que debe mantenerse vigente hasta el cumplimiento total de las obligaciones garantizadas.

Esta nota debe ser eliminada una vez culminada la elaboración de las bases

CLÁUSULA OCTAVA: EJECUCIÓN DE GARANTÍAS POR FALTA DE RENOVACIÓN

LA ENTIDAD CONTRATANTE puede solicitar la ejecución de las garantías cuando EL CONTRATISTA no las hubiere renovado antes de la fecha de su vencimiento, conforme a lo dispuesto en el artículo 118 del Reglamento de la Ley N° 32069, Ley General de Contrataciones Públicas, aprobado por Decreto Supremo N° 009-2025-EF.

Importante para la entidad contratante

Sólo en el caso que la entidad contratante hubiese previsto otorgar adelanto directo en el caso de servicios de mantenimiento vial u otros servicios que lo requieran por condiciones de mercado conforme lo sustentado en la estrategia de contratación, se debe incluir la siguiente cláusula:

CLÁUSULA [...]: ADELANTO DIRECTO

“LA ENTIDAD CONTRATANTE otorga [CONSIGNAR NÚMERO DE ADELANTOS A OTORGARSE] adelantos directos por el [CONSIGNAR PORCENTAJE QUE NO DEBE EXCEDER DEL 30% DEL MONTO DEL CONTRATO ORIGINAL] del monto del contrato original.

EL CONTRATISTA debe solicitar los adelantos dentro de [CONSIGNAR EL PLAZO Y OPORTUNIDAD PARA LA SOLICITUD SEGÚN LAS BASES], adjuntando a su solicitud la garantía por adelantos mediante carta fianza o contrato de seguro acompañada del comprobante de pago correspondiente. Vencido dicho plazo no procede la solicitud.

LA ENTIDAD CONTRATANTE debe entregar el monto solicitado dentro de [CONSIGNAR EL PLAZO SEGÚN LAS BASES] siguientes a la presentación de la solicitud del contratista.”

Esta nota debe ser eliminada una vez culminada la elaboración de las bases

CLÁUSULA NOVENA: CONFORMIDAD DE LA PRESTACIÓN

La conformidad de la prestación se regula por lo dispuesto en el artículo 144 del Reglamento de la Ley General de Contrataciones Públicas. La conformidad es otorgada por **[CONSIGNAR EL ÁREA O UNIDAD ORGÁNICA QUE OTORGA LA CONFORMIDAD]** en el plazo máximo de **[CONSIGNAR SIETE (7) DÍAS O MÁXIMO VEINTE (20) DÍAS. EN CASO SE REQUIERA EFECTUAR PRUEBAS QUE PERMITAN VERIFICAR EL CUMPLIMIENTO DE LA OBLIGACIÓN]** días computados desde el día siguiente de producida la recepción.

De existir observaciones, LA ENTIDAD CONTRATANTE las comunica al CONTRATISTA, indicando claramente el sentido de estas, otorgándole un plazo para subsanar el cual no debe ser mayor al 30% del plazo del entregable¹² correspondiente, dependiendo de la complejidad o sofisticación de las subsanaciones a realizar. Si pese al plazo otorgado, EL CONTRATISTA no cumpliera a cabalidad con la subsanación, LA ENTIDAD CONTRATANTE puede otorgar al CONTRATISTA periodos adicionales para las correcciones pertinentes. En este supuesto corresponde aplicar la penalidad por mora desde el vencimiento del plazo para subsanar sin considerar los días en los que pudiera incurrir la entidad contratante para efectuar las revisiones y notificar las observaciones correspondientes.

Este procedimiento no resulta aplicable cuando los servicios manifiestamente no cumplan con las características y condiciones ofrecidas, en cuyo caso LA ENTIDAD CONTRATANTE no efectúa la recepción o no otorga la conformidad, según corresponda, debiendo considerarse como no ejecutada la prestación, aplicándose la penalidad que corresponda por cada día de atraso.

¹² En caso de que el plazo obtenido como resultado de la aplicación del porcentaje sea una cifra decimal, corresponde que la entidad contratante efectúe el redondeo a favor del contratista, computándose como un día completo adicional en dicho supuesto.

Importante para la entidad contratante

En el caso de supervisión de obra la liquidación y su conformidad se regulan conforme a lo previsto en el artículo 215 del Reglamento de la Ley N° 32069, Ley General de Contrataciones Públicas, aprobada mediante Decreto Supremo N° 009-2025-EF, por lo cual debe incorporarse lo siguiente:

CLÁUSULA DÉCIMA: CONFORMIDAD DE LA PRESTACIÓN

*La conformidad de la prestación se regula por lo dispuesto en el artículo 215 del Reglamento de la Ley General de Contrataciones Públicas. La conformidad es otorgada por **[CONSIGNAR EL ÁREA O UNIDAD ORGÁNICA QUE OTORGA LA CONFORMIDAD]**.*

Esta nota debe ser eliminada una vez culminada la elaboración de las bases

CLÁUSULA DÉCIMA: GESTIÓN DE RIESGOS

LAS PARTES realizan la gestión de riesgos de acuerdo con lo establecido en el presente contrato y los documentos que lo conforman, a fin de tomar decisiones informadas, aprovechando el impacto de riesgos positivos y disminuyendo la probabilidad de los riesgos negativos y su impacto durante la ejecución contractual, considerando la finalidad pública de la contratación.

CLÁUSULA UNDÉCIMA: RESPONSABILIDAD POR VICIOS OCULTOS

La recepción conforme de la prestación por parte de LA ENTIDAD CONTRATANTE no enerva su derecho a reclamar posteriormente por defectos o vicios ocultos, conforme a lo dispuesto por los artículos 69 de la Ley N° 32069, Ley General de Contrataciones Públicas y el artículo 144 de su Reglamento.

El plazo máximo de responsabilidad del contratista es de **[CONSIGNAR TIEMPO EN AÑOS, NO MENOR DE UN (1) AÑO]** año(s) contado a partir de la conformidad otorgada por LA ENTIDAD CONTRATANTE.

CLÁUSULA DUODÉCIMA: PENALIDADES

Si EL CONTRATISTA incurre en retraso injustificado en la ejecución de las prestaciones objeto del contrato, LA ENTIDAD CONTRATANTE le aplica automáticamente una penalidad por mora por cada día de atraso, de acuerdo con la siguiente fórmula:

$$\text{Penalidad Diaria} = \frac{0.10 \times \text{monto}}{F \times \text{plazo}}$$

Importante para la entidad contratante

- *Consignar como valor "F" lo siguiente según corresponda:*

EN CASO DE CONSULTORÍA Y SERVICIOS DE MANTENIMIENTO VIAL:

F = 0.40

EN CASO DE CONSULTORÍA DE OBRA:

a) Para plazos menores o iguales a sesenta días: F = 0.40.

b) Para plazos mayores a sesenta días: F = 0.25.

Esta nota debe ser eliminada una vez culminada la elaboración de las bases

El retraso se justifica a través de la solicitud de ampliación de plazo debidamente aprobado. Adicionalmente, se considera justificado el retraso y en consecuencia no se aplica penalidad, cuando EL CONTRATISTA acredite, de modo objetivamente sustentado, que el mayor tiempo transcurrido no le resulta imputable. En este último caso la calificación del retraso como justificado por parte de LA ENTIDAD CONTRATANTE no da lugar al pago de gastos generales ni costos directos de ningún tipo, conforme al numeral 120.4 del artículo 120 del Reglamento de la Ley N° 32069, Ley General de Contrataciones Públicas, aprobado por Decreto Supremo N° 009-2025-EF.

5.10 PENALIDADES

En caso de incurrir en falta por no entregar el Expediente dentro de los plazos establecidos se aplicará penalidades de acuerdo a Ley General de Contrataciones Públicas y su respectivo reglamento. En todos los casos, la penalidad se aplicará automáticamente según el artículo 128° del Reglamento y se calculará de acuerdo con la siguiente fórmula:

$$\text{Penalidad diaria} = \frac{0.10 \times \text{Monto del contrato, ítem o entregable}}{F \times \text{Plazo del contrato, ítem o entregable correspondiente}}$$

Donde F tiene los siguientes valores:

Para bienes y servicios: $F = 0.40$

Para obras:

a) Para plazos menores o iguales a sesenta días: $F = 0.40$.

b) Para plazos entre sesenta y uno a ciento veinte días: $F = 0.25$.

c) Para plazos mayores a ciento veinte días: $F = 0.15$

Para consultorías de obras:

a) Para plazos menores o iguales a sesenta días: $F = 0.40$.

b) Para plazos mayores a sesenta días: $F = 0.25$.

Tanto el monto como el plazo se refieren, según corresponda, al monto vigente del contrato o ítem que debió ejecutarse o, en caso que estos involucraran obligaciones de ejecución periódica o entregas parciales, a la prestación individual que fuera materia de retraso. En caso no sea posible cuantificar el monto de la prestación materia de retraso, la Entidad puede establecer en los documentos del procedimiento de selección la penalidad a aplicarse.

Adicionalmente a la penalidad por mora se aplicará la siguiente penalidad:

Otras penalidades			
Nº	Supuestos de aplicación de penalidad	Forma de cálculo	Procedimiento
1	En caso culmine la relación contractual entre el contratista y el personal ofertado y la Entidad no haya aprobado la sustitución del personal por no cumplir con la experiencia y calificaciones requeridas.	UNA UNIDAD IMPOSITIVA TRIBUTARIA (1 UIT) por cada día de ausencia del personal.	Según informe de la Unidad Funcional De Estudios y Proyectos

2	En caso el consultor presentara estudios definitivos requeridos sin firmas o firmados por profesionales diferentes a los propuestos para el desarrollo del expediente técnico, sin previa comunicación y aprobación de la entidad.	LA MITAD DE UNA UNIDAD IMPOSITIVA TRIBUTARIA (0.50 UIT) por cada supuesto de ocurrencia.	Según informe de la Unidad Funcional De Estudios y Proyectos
3	Por presentar información técnica falsificada o sin sustento técnico durante la elaboración del expediente técnico.	LA MITAD DE UNA UNIDAD IMPOSITIVA TRIBUTARIA (0.50 UIT) por cada supuesto de ocurrencia.	Según informe de la Unidad Funcional De Estudios y Proyectos
4	Cuando el personal acreditado permanece menos de sesenta (60) días desde el inicio de su participación en la ejecución del contrato o del íntegro del plazo de ejecución, este es menor a los sesenta (60) días, de conformidad con las disposiciones establecidas en el numeral 190.2 del artículo del reglamento ²³	LA MITAD DE UNA UNIDAD IMPOSITIVA TRIBUTARIA (0.50 UIT) por cada día de ausencia del personal.	Según informe de la Unidad Funcional De Estudios y Proyectos
5	En caso el contratista incumpla con su obligación de ejecutar la prestación con el personal acreditado o debidamente sustituido.	LA MITAD DE UNA UNIDAD IMPOSITIVA TRIBUTARIA (0.50 UIT) por cada día de ausencia del personal.	Según informe de la Unidad Funcional De Estudios y Proyectos
6	En caso de ausencia del personal clave en las reuniones de evaluación y campo (sustentación) del cada entregable.	LA MITAD DE UNA UNIDAD IMPOSITIVA TRIBUTARIA (0.50 UIT) por cada día de ausencia del personal.	Según informe de la Unidad Funcional De Estudios y Proyectos
7	En caso de ausencia del personal clave en las reuniones de coordinación convocadas por la entidad.	LA MITAD DE UNA UNIDAD IMPOSITIVA TRIBUTARIA (0.50 UIT) por cada día de ausencia del personal.	Según informe de la Unidad Funcional De Estudios y Proyectos
8	En caso de no atender oportunamente la solicitud de aclaraciones, opiniones, consultas y otros formulados por escrito y/u otro medio de comunicación, realizado por la entidad, en el plazo de 24 horas de haber recibido la solicitud.	LA MITAD DE UNA UNIDAD IMPOSITIVA TRIBUTARIA (0.50 UIT) por cada día de atraso.	Según informe de la Unidad Funcional De Estudios y Proyectos
9	Cuando los entregables presentados estén incompletos en relación a lo solicitado en términos de referencia.	LA MITAD DE UNA UNIDAD IMPOSITIVA TRIBUTARIA (0.50 UIT) por cada supuesto de ocurrencia.	Según informe de la Unidad Funcional De Estudios y Proyectos
10	Retraso del contratista en la entrega de los informes parciales, subsanación de observaciones y/o devolución de los entregables observados por la entidad.	LA MITAD DE UNA UNIDAD IMPOSITIVA TRIBUTARIA (0.50 UIT) por cada día de atraso.	Según informe de la Unidad Funcional De Estudios y Proyectos
11	En caso el personal clave no se encuentre hábil durante la ejecución contractual.	LA MITAD DE UNA UNIDAD IMPOSITIVA TRIBUTARIA (0.50 UIT) por cada día de no habilidad.	Según informe de la Unidad Funcional De Estudios y Proyectos
12	Retraso del contratista en la entrega de plan de Trabajo para la elaboración del expediente técnico definitivo	LA MITAD DE UNA UNIDAD IMPOSITIVA TRIBUTARIA (0.50 UIT) por cada día de retraso.	Según informe de la Unidad Funcional De Estudios y Proyectos



Importante para la entidad contratante

En caso se haya incluido otras penalidades, se agrega el siguiente párrafo:

“Adicionalmente a la penalidad por mora se aplican las siguientes penalidades:

Otras penalidades			
N°	Supuesto de aplicación de penalidad	Forma de cálculo	Procedimiento de verificación
1	[RELLENAR ESTE CUADRO SEGÚN EL NUMERAL 3.3 DEL CAPÍTULO III REQUERIMIENTO DE LA SECCIÓN ESPECÍFICA DE LAS BASES]		
2			

La entidad contratante considera las particularidades de las otras penalidades y señala el plazo y forma en que se notifica al contratista el supuesto incurrido para que remita sus descargos, de corresponder. En dicho caso, también se debe precisar el plazo en que la entidad contratante evalúa dicho descargo y emite una decisión

La suma de la aplicación de estos dos tipos de penalidades no debe exceder el 10% del monto vigente del contrato, o de ser el caso, del ítem correspondiente.

Esta nota debe ser eliminada una vez culminada la elaboración de las bases.

Las penalidades se deducen de los pagos a cuenta, pagos parciales o del pago final, según corresponda; o si fuera necesario, se cobra del monto resultante de la ejecución de la garantía de fiel cumplimiento

Cuando se llegue a cubrir el monto máximo de la aplicación de la penalidad por mora y otras penalidades, de ser el caso, LA ENTIDAD CONTRATANTE puede resolver el contrato por incumplimiento.

CLÁUSULA DÉCIMA TERCERA: RESOLUCIÓN DEL CONTRATO

Cualquiera de las partes puede resolver el contrato, de conformidad con el numeral 68.1 del artículo 68 de la Ley N° 32069, Ley General de Contrataciones Públicas.

De encontrarse en alguno de los supuestos de resolución del contrato, LAS PARTES proceden de acuerdo a lo establecido en el artículo 122 del Reglamento de la Ley N° 32069, Ley General de Contrataciones Públicas, aprobado por Decreto Supremo N° 009-2025-EF.

Importante para la entidad contratante

Sólo en el caso que la entidad contratante hubiese previsto en la estrategia de contratación, la aplicación de la figura de resolución por terminación anticipada, se debe incluir la siguiente cláusula:

CLÁUSULA [...]: RESOLUCIÓN POR TERMINACIÓN ANTICIPADA

Las partes acuerdan la resolución por terminación anticipada del contrato cuando el resultado de algún hito impida o haga innecesaria la continuidad del siguiente, sin que resulte atribuible a alguna de las partes, de acuerdo con lo previsto en el artículo 121 del Reglamento de la Ley N° 32069, Ley General de Contrataciones Públicas.

Los hitos del contrato son [INCLUIR EL DETALLE DE LOS HITOS DEL CONTRATO]

- *Para el caso de contratos de contingencia con modalidad de pago por disponibilidad se incluye la siguiente cláusula:*

“CLÁUSULA [...]: RESOLUCIÓN POR TERMINACIÓN ANTICIPADA

Las partes acuerdan la resolución por terminación anticipada del contrato en caso la entidad verifique que el contratista incumple con mantener [INDICAR EL INCUMPLIMIENTO DETERMINADO EN LOS TERMINOS DE REFERENCIA, YA SEA LA ROTACIÓN, STOCK O CAPACIDAD DE RESPUESTA, SEGÚN CORRESPONDA AL OBJETO CONTRACTUAL].”

Esta nota debe ser eliminada una vez culminada la elaboración de las bases

CLÁUSULA DÉCIMA CUARTA: RESPONSABILIDAD DE LAS PARTES

Cuando se resuelva el contrato por causas imputables a algunas de las partes, se debe resarcir los daños y perjuicios ocasionados, a través de la indemnización correspondiente. Ello no obsta la aplicación de las sanciones administrativas, penales y pecuniarias a que dicho incumplimiento diere lugar, en el caso que éstas correspondan.

Lo señalado precedentemente no exime a ninguna de las partes del cumplimiento de las demás obligaciones previstas en el presente contrato.

CLÁUSULA DÉCIMA QUINTA: ANTICORRUPCIÓN Y ANTISOBORNO

A la suscripción de este contrato, EL CONTRATISTA declara y garantiza no haber ofrecido, negociado, prometido o efectuado ningún pago o entrega de cualquier beneficio o incentivo ilegal, de manera directa o indirecta, a los evaluadores del proceso de contratación o cualquier servidor de la entidad contratante.

Asimismo, EL CONTRATISTA se obliga a mantener una conducta proba e íntegra durante la vigencia del contrato, y después de culminado el mismo en caso existan controversias pendientes de resolver, lo que supone actuar con probidad, sin cometer actos ilícitos, directa o indirectamente.

Aunado a ello, EL CONTRATISTA se obliga a abstenerse de ofrecer, negociar, prometer o dar regalos, cortesías, invitaciones, donativos o cualquier beneficio o incentivo ilegal, directa o indirectamente, a funcionarios públicos, servidores públicos, locadores de servicios o proveedores de servicios del área usuaria, de la dependencia encargada de la contratación, actores del proceso de contratación¹³ y/o cualquier servidor de la entidad contratante, con la finalidad de obtener alguna ventaja indebida o beneficio ilícito. En esa línea, se obliga a adoptar las medidas técnicas, organizativas y/o de personal necesarias para asegurar que no se practiquen los actos previamente señalados.

Adicionalmente, EL CONTRATISTA se compromete a denunciar oportunamente ante las autoridades competentes los actos de corrupción o de inconducta funcional de los cuales tuviera conocimiento durante la ejecución del contrato con LA ENTIDAD CONTRATANTE.

Tratándose de una persona jurídica, lo anterior se extiende a sus accionistas, participacionistas, integrantes de los órganos de administración, apoderados, representantes legales, funcionarios, asesores o cualquier persona vinculada a la persona jurídica que representa; comprometiéndose a informarles sobre los alcances de las obligaciones asumidas en virtud del presente contrato.

Finalmente, el incumplimiento de las obligaciones establecidas en esta cláusula, durante la ejecución contractual, otorga a LA ENTIDAD CONTRATANTE el derecho de resolver total o parcialmente el contrato¹⁴. Cuando lo anterior se produzca por parte de un proveedor adjudicatario de los catálogos electrónicos de acuerdo marco, el incumplimiento de la presente cláusula conllevará que sea excluido de los Catálogos Electrónicos de Acuerdo Marco¹⁵. En ningún caso,

¹³ Artículo 9 de la Ley N°32069, Ley General de Contrataciones Públicas.

¹⁴ Literal d) del Numeral 68.1 del Artículo 68 de la Ley N°32069, Ley General de Contrataciones Públicas.

¹⁵ literal d) del artículo 274 del Reglamento de la Ley N°32069, Ley General de Contrataciones Públicas

dichas medias impiden el inicio de las acciones civiles, penales y administrativas a que hubiera lugar¹⁶.

CLÁUSULA DÉCIMA SEXTA: MARCO LEGAL DEL CONTRATO

El marco legal comprende la Ley N° 32069, Ley General de Contrataciones Públicas y su Reglamento aprobado por Decreto Supremo N° 009-2025-EF, las directivas que emita la Dirección General de Abastecimiento del Ministerio de Economía y Finanzas, así como el OECE y demás normativa especial que resulte aplicable.

CLÁUSULA DÉCIMA SÉTIMA: SOLUCIÓN DE CONTROVERSIAS¹⁷

Las controversias que surjan entre las partes durante la ejecución del contrato se resuelven mediante **[CONSIGNAR EL MECANISMO DE SOLUCIÓN DE CONTROVERSIAS]**, según el acuerdo de las partes.

Cualquiera de las partes tiene derecho a iniciar el arbitraje a fin de resolver dichas controversias dentro del plazo de caducidad previsto en la Ley N° 32069, Ley General de Contrataciones Públicas y su Reglamento.

Importante para la entidad contratante

En caso de haberse pactado la conciliación como medio de solución de controversias, previo al inicio del arbitraje, debe incorporarse el siguiente texto:

“Cualquiera de las partes tiene el derecho a solicitar una conciliación dentro del plazo de caducidad correspondiente, según lo señalado en el artículo 82 de la Ley General de Contrataciones Públicas, sin perjuicio de recurrir al arbitraje, en caso no se llegue a un acuerdo entre ambas partes o se llegue a un acuerdo parcial. Las controversias sobre nulidad del contrato solo pueden ser sometidas a arbitraje”

Esta nota debe ser eliminada una vez culminada la elaboración de las bases

El Laudo arbitral emitido es inapelable, definitivo y obligatorio para las partes desde el momento de su notificación, según lo previsto en el numeral 84.9 del artículo 84 de la Ley General de Contrataciones Públicas.

CLÁUSULA DÉCIMA OCTAVA: CONVENIO ARBITRAL

Las partes acuerdan que todo litigio y controversia resultante de este contrato o relativo a éste, se resuelve mediante arbitraje de acuerdo con los artículos 332 y 333 del Reglamento. El arbitraje es organizado y administrado por **[CONSIGNAR LA INSTITUCIÓN ARBITRAL, CORTE ARBITRAL CONSTITUIDA EN OTRO PAÍS O UN FORO DE REPUTACIÓN RECONOCIDA INTERNACIONALMENTE, SEGÚN CORRESPONDA]** de conformidad con sus reglamentos y estatutos vigentes, a los cuales las partes se someten libremente y considerando **[INDICAR LAS ESTIPULACIONES ADICIONALES QUE LAS PARTES HAYAN ACORDADO SEGÚN EL NUMERAL 332.3 DEL ARTÍCULO 332 DEL REGLAMENTO DE LA LEY N° 32069, LEY GENERAL DE CONTRATACIONES PÚBLICAS, APROBADO POR DECRETO SUPREMO N° 009-2025-EF]**

Advertencia

La Institución Arbitral es elegida por el postor ganador de la buena pro de la lista de instituciones arbitrales que haya propuesto la entidad contratante en las bases del procedimiento de selección. Para dicho

¹⁶ Numeral 122.6 del artículo 122 del Reglamento de la Ley N°32069, Ley General de Contrataciones Públicas.

¹⁷ De acuerdo con el numeral 84.1 del artículo 84 de la Ley General de Contrataciones Públicas, las partes pueden recurrir al arbitraje ad hoc solo cuando el monto de la controversia no supere las diez (10) UIT.

efecto, al remitir los documentos para la suscripción del contrato, el postor ganador de la buena pro comunica la Institución Arbitral elegida de la referida lista, caso contrario, acuerda con la entidad contratante una Institución Arbitral distinta. En caso de falta de acuerdo, la Institución Arbitral es elegida de la mencionada lista por la entidad contratante de manera definitiva.

Las partes pueden establecer estipulaciones adicionales o modificatorias del convenio arbitral, en la medida que no contravengan las disposiciones de la normativa de contrataciones públicas y/o las disposiciones especiales contenidas en la normativa general de arbitraje.

El arbitraje es resuelto por árbitro único o por un tribunal arbitral conformado por tres árbitros, según el acuerdo de las partes, conforme a lo dispuesto en numeral 84.2 del artículo 84 de la Ley N°32069, Ley General de Contrataciones Públicas. En caso de duda o falta de acuerdo, el arbitraje es resuelto por árbitro único, a no ser que la complejidad o cuantía de las controversias justifique la conformación de un tribunal arbitral, lo cual es determinado por las partes o conforme al Reglamento de la institución arbitral competente. En el caso de los arbitrajes ad hoc, la controversia es resuelta por árbitro único.

CLÁUSULA DÉCIMA NOVENA: FACULTAD DE ELEVAR A ESCRITURA PÚBLICA

Cualquiera de las partes puede elevar el presente contrato a Escritura Pública corriendo con todos los gastos que demande esta formalidad.

CLÁUSULA VIGÉSIMA: NOTIFICACIONES DURANTE LA EJECUCIÓN CONTRACTUAL

Las partes declaran el siguiente domicilio para efecto de las notificaciones que se realicen vía notarial conforme la Décimo Tercera Disposición Complementaria Transitoria del Reglamento:

DOMICILIO DE LA ENTIDAD CONTRATANTE: [.....]

DOMICILIO DEL CONTRATISTA: [CONSIGNAR EL DOMICILIO SEÑALADO POR EL POSTOR GANADOR DE LA BUENA PRO AL PRESENTAR LOS REQUISITOS PARA EL PERFECCIONAMIENTO DEL CONTRATO]

La variación del domicilio aquí declarado de alguna de las partes debe ser comunicada a la otra parte, formalmente y por escrito, con una anticipación no menor de quince (15) días calendario.

El CONTRATISTA señala el siguiente correo electrónico para efectos de las notificaciones que se realicen durante la ejecución del presente contrato, que no se realicen a través del SEACE de la Pladicip:

CORREO ELECTRÓNICO CONTRATISTA: [CONSIGNAR EL CORREO ELECTRÓNICO SEÑALADO POR EL POSTOR GANADOR DE LA BUENA PRO AL PRESENTAR LOS REQUISITOS PARA EL PERFECCIONAMIENTO DEL CONTRATO]

La variación del correo electrónico aquí declarado debe ser comunicada a la entidad contratante, formalmente y por escrito, con una anticipación no menor de cinco días calendario.

De acuerdo con las bases integradas, la oferta y las disposiciones del presente contrato, las partes lo firman por duplicado en señal de conformidad en la ciudad de [.....] al [CONSIGNAR FECHA].

"LA ENTIDAD
CONTRATANTE"

"EL CONTRATISTA"

Advertencia

La entidad contratante suscribe el contrato mediante firma digital, en caso de que el postor adjudicado con la buena pro cuente con certificado digital emitido por una entidad de certificación, de acuerdo con la normativa de la materia. Excepcionalmente, la entidad contratante con el debido sustento puede proceder a la firma del contrato mediante medios manuales, de acuerdo con el numeral 87.3 del artículo 87 del Reglamento.

ANEXOS

ANEXO N° 1

DECLARACIÓN JURADA DE DATOS DEL POSTOR

Señores

EVALUADORES

CONCURSO PÚBLICO ABREVIADO PARA CONSULTORÍAS Y SERVICIOS DE MANTENIMIENTO VIAL N° [CONSIGNAR NOMENCLATURA DEL PROCEDIMIENTO DE SELECCIÓN]

Presente.-

El que se suscribe, [.....], postor y/o Representante Legal de **[CONSIGNAR EN CASO DE SER PERSONA JURÍDICA]**, identificado con **[CONSIGNAR TIPO DE DOCUMENTO DE IDENTIDAD]** N° **[CONSIGNAR NÚMERO DE DOCUMENTO DE IDENTIDAD]**, con poder inscrito en la localidad de **[CONSIGNAR EN CASO DE SER PERSONA JURÍDICA]** en la Ficha N° **[CONSIGNAR EN CASO DE SER PERSONA JURÍDICA]** Asiento N° **[CONSIGNAR EN CASO DE SER PERSONA JURÍDICA]**, **DECLARO BAJO JURAMENTO** que la siguiente información se sujeta a la verdad:

Nombre, Denominación o Razón Social :			
Domicilio Legal :			
RUC :	Teléfono(s) :		
MYPE ¹⁸	Sí	No	
Correo electrónico :			

Autorización de notificación por correo electrónico:

Autorizo que se notifiquen al correo electrónico indicado las siguientes actuaciones:

1. Solicitud de información sobre la oferta.
2. Solicitud de negociación regulado en el artículo 132 del Reglamento.
3. Solicitud de subsanación de los requisitos para perfeccionar el contrato.
4. Solicitud para presentar los documentos para perfeccionar el contrato, según orden de prelación, de conformidad con lo previsto en el artículo 91 del Reglamento.
5. Respuesta a la solicitud de acceso al expediente de contratación.
6. Notificación de la orden de servicio, de ser el caso.

Asimismo, me comprometo a remitir la confirmación de recepción, en el plazo máximo de dos días hábiles de recibida la comunicación.

.....
Firma, nombres y apellidos del postor o representante legal, según corresponda

Advertencia

La notificación dirigida a la dirección de correo electrónico consignada se entiende válidamente efectuada cuando la entidad contratante reciba acuse de recepción.

¹⁸ En los contratos periódicos de prestación de servicios, esta información es verificada por la entidad contratante en la página web del Ministerio de Trabajo y Promoción del Empleo en la sección consulta de empresas acreditadas en el REMYPE en el link: <http://www2.trabajo.gob.pe/servicios-en-linea-2-2/> y se tiene en consideración, en caso el consorcio ganador de la buena pro solicite la retención del diez por ciento (10%) del monto del contrato, en calidad de garantía de fiel cumplimiento, según lo señalado en el artículo 114 del numeral 149.4 del artículo 149 y numeral 151.2 del artículo 151 del Reglamento.

Advertencia

Cuando se trate de consorcios, la declaración jurada es la siguiente:

ANEXO N° 1

DECLARACIÓN JURADA DE DATOS DEL POSTOR EN CONSORCIO

Señores

EVALUADORES

CONCURSO PÚBLICO ABREVIADO PARA CONSULTORÍAS Y SERVICIOS DE MANTENIMIENTO VIAL N° [CONSIGNAR NOMENCLATURA DEL PROCEDIMIENTO DE SELECCIÓN]

Presente.-

El que se suscribe, [...], representante común del consorcio **[CONSIGNAR EL NOMBRE DEL CONSORCIO]**, identificado con **[CONSIGNAR TIPO DE DOCUMENTO DE IDENTIDAD] N° [CONSIGNAR NÚMERO DE DOCUMENTO DE IDENTIDAD]**, DECLARO BAJO JURAMENTO que la siguiente información se sujeta a la verdad:

Datos del consorciado 1					
Nombre, Denominación o Razón Social:					
Domicilio Legal:					
RUC:		Teléfono(s):			
MYPE ¹⁹		Sí		No	
Correo electrónico:					

Datos del consorciado 2					
Nombre, Denominación o Razón Social:					
Domicilio Legal:					
RUC:		Teléfono(s):			
MYPE ²⁰		Sí		No	
Correo electrónico:					

Datos del consorciado 3 ...					
Nombre, Denominación o Razón Social :					
Domicilio Legal:					
RUC:		Teléfono(s):			
MYPE ²¹		Sí		No	
Correo electrónico:					

Autorización de notificación por correo electrónico:

Correo electrónico del consorcio:

¹⁹ En los contratos periódicos de prestación de servicios, esta información es verificada por la entidad contratante en la página web del Ministerio de Trabajo y Promoción del Empleo en la sección consulta de empresas acreditadas en el REMYPE en el link: <http://www2.trabajo.gob.pe/servicios-en-linea-2-2/> y se tiene en consideración, en caso el consorcio ganador de la buena pro solicite la retención del diez por ciento (10%) del monto del contrato, en calidad de garantía de fiel cumplimiento, según lo señalado en el artículo 114 del numeral 149.4 del artículo 149 y numeral 151.2 del artículo 151 del Reglamento. Para dicho efecto, todos los integrantes del consorcio deben acreditar la condición de micro o pequeña empresa.

²⁰ Ibídem.

²¹ Ibídem.

Autorizo que se notifiquen al correo electrónico indicado las siguientes actuaciones:

1. Solicitud de la descripción a detalle de todos los elementos constitutivos de la oferta.
2. Solicitud de negociación regulado en el artículo 132 del Reglamento.
3. Solicitud de subsanación de los requisitos para perfeccionar el contrato.
4. Solicitud para presentar los documentos para perfeccionar el contrato, según orden de prelación, de conformidad con lo previsto en el artículo 91 del Reglamento de la Ley N° 32069, Ley General de Contrataciones Públicas, aprobado mediante Decreto Supremo N° 009-2025-EF.
5. Respuesta a la solicitud de acceso al expediente de contratación.
6. Notificación de la orden de servicios, de ser el caso.

Asimismo, me comprometo a remitir la confirmación de recepción, en el plazo máximo de dos días hábiles de recibida la comunicación.

[CONSIGNAR CIUDAD Y FECHA]

.....
**Firma, nombres y apellidos del representante
común del consorcio**

Advertencia

La notificación dirigida a la dirección de correo electrónico consignada se entiende válidamente efectuada cuando la entidad contratante reciba acuse de recepción.

ANEXO N° 2

PACTO DE INTEGRIDAD²²

Señores

EVALUADORES

CONCURSO PÚBLICO ABREVIADO PARA CONSULTORÍAS Y SERVICIOS DE MANTENIMIENTO VIAL N° [CONSIGNAR NOMENCLATURA DEL PROCEDIMIENTO DE SELECCIÓN]

Presente.-

El que suscribe, [.....], postor y/o representante legal de **[CONSIGNAR EN CASO DE SER PERSONA JURÍDICA]**, identificado con **[CONSIGNAR TIPO DE DOCUMENTO DE IDENTIDAD] N° [CONSIGNAR NÚMERO DE DOCUMENTO DE IDENTIDAD]**, con poder inscrito en la localidad de **[CONSIGNAR EN CASO DE SER PERSONA JURÍDICA]** en la Ficha N° **[CONSIGNAR EN CASO DE SER PERSONA JURÍDICA]** Asiento N° **[CONSIGNAR EN CASO DE SER PERSONA JURÍDICA]**, en su calidad de proveedor en el ámbito de aplicación de la normativa de contratación pública, **suscribo el presente Pacto de Integridad** bajo los siguientes términos y condiciones:

PRIMERO: Declaro, bajo juramento:

1. Que conozco los impedimentos para ser participante, postor, contratista o subcontratista, establecidos en el artículo 30 de la Ley N° 32069, Ley General de Contrataciones Públicas.
2. Que los recursos que componen mi patrimonio o el patrimonio de la persona jurídica a la que represento no provienen de lavado de activos, narcotráfico, minería ilegal, financiamiento del terrorismo, y/o de cualquier actividad ilícita.
3. Que conozco la obligación de denunciar cualquier acto de corrupción cometido por los actores del proceso de contratación, así como las medidas de protección que le asisten a los denunciantes²³; además de las consecuencias administrativas y legales que de estos se derivan.
4. Que conozco el alcance de la Ley N° 28024, Ley que regula la gestión de intereses en la administración pública y su reglamento, aprobado por Decreto Supremo N° 120-2019-PCM, así como el marco de aplicación de la Ley N° 31564, Ley de prevención y mitigación del conflicto de intereses en el acceso y salida de personal del servicio público, y su reglamento aprobado por Decreto Supremo N° 082-2023-PCM²⁴.

²²De conformidad con el literal b del numeral 69.1 del artículo 69 y el numeral 57 del Anexo I Definiciones del Reglamento de la Ley N° 32069, Ley General de Contrataciones Públicas, aprobado por Decreto Supremo N° 009-2025-EF.

²³ Decreto Legislativo N° 1327, Decreto Legislativo que establece medidas de protección para el denunciante de actos de corrupción y sanciona las denuncias realizadas de mala fe, y su Reglamento aprobado por Decreto Supremo N.º 010-2017-JUS, modificado por Decreto Supremo N° 002-2020-JUS, en concordancia con la Directiva N° 002-2023-PCM-SIP: Directiva para la gestión de denuncias y solicitudes de medidas de protección al denunciante de actos de corrupción recibidas a través de la plataforma digital única de denuncias del ciudadano, aprobada por aprobada por Resolución de Secretaría de Integridad Pública N° 005-2023-PCM-SIP.

²⁴ Reglamento del Ley N° 31564:

Artículo 24.- Inhabilitación de ex funcionarios, ex servidores públicos, empresas e instituciones privadas

El incumplimiento de los impedimentos señalados en el numeral 4.2 del artículo 4 de la Ley por parte de las personas, las empresas e instituciones privadas involucradas en dicho incumplimiento, es sancionado con la inhabilitación por cinco años para contratar o prestar servicios al Estado, bajo cualquier modalidad, sin perjuicio de las acciones civiles y penales a que hubiera lugar conforme al numeral 7.7 del artículo 7 de la Ley. En caso de ex funcionarios y ex servidores públicos se aplica el procedimiento administrativo disciplinario sujeto a la Ley N° 30057, Ley del Servicio

Civil o normas específicas. En caso de empresas e instituciones privadas se aplica el procedimiento administrativo sancionador sujeto a la Ley N° 30225, Ley de Contrataciones del Estado.

5. Que conozco el alcance de la cláusula anticorrupción y antisoborno de los contratos suscritos en el marco del proceso de contratación y las consecuencias derivadas de su incumplimiento²⁵.

SEGUNDO: Dentro de ese marco, asumo los siguientes compromisos:

1. Que mantendré una conducta proba e íntegra en todas las actividades del proceso de contratación, lo que supone actuar con honestidad y veracidad, sin cometer actos ilícitos, directa o indirectamente, así como respetar la libertad de concurrencia y las condiciones de competencia efectiva en el proceso de contratación y abstenerme de realizar prácticas que la restrinjan o afecten.

[Solo para personas jurídicas] Lo anterior se hace extensivo, para conocimiento, a los socios, accionistas, participacionistas, integrantes de los órganos de administración, apoderados, representantes legales, funcionarios, asesores y personas vinculadas a la persona jurídica que represento.

2. Que me abstendré de ofrecer, dar o prometer regalos, cortesías, invitaciones, donativos u otros beneficios similares, a funcionarios o servidores públicos de la dependencia encargada de las contrataciones, actores del proceso de contratación y personal de la entidad contratante.
3. Que denunciaré ante las autoridades competentes, de manera oportuna, los actos de corrupción, conducta funcional, conflicto de intereses u otro de naturaleza similar, respecto de lo cual tuviera conocimiento en el marco del proceso de contratación (<https://denuncias.servicios.gob.pe/>).
4. Que facilitaré las acciones o mecanismos implementados por la entidad pública responsable del proceso de contratación para fortalecer la transparencia, promover la lucha contra la corrupción y fomentar la rendición de cuentas.

TERCERO: Este pacto de integridad tiene vigencia desde el momento de su suscripción hasta la culminación de la fase de selección²⁶; y, en caso de resultar adjudicado con la buena pro, este mantiene su vigencia hasta la finalización del proceso de contratación.

CUARTO: Para efectos de salvaguardar el contenido del Pacto de Integridad frente a eventuales incumplimientos de los compromisos asumidos, me someto a las acciones de debida diligencia, supervisión, fiscalización posterior, iniciativas de veeduría autorizadas por la entidad contratante u otros que correspondan; así como a las responsabilidades administrativas, civiles y/o penales que se deriven de estos, conforme al marco legal vigente.

En señal de conformidad, suscribo el presente pacto de integridad, a los () días del mes () de 20(), manifestando que la información declarada se sujeta al principio de presunción de veracidad,

²⁵ Conforme a lo establecido en el artículo 68 de la Ley General de Contrataciones Públicas, así como en el literal d) del artículo 274 de su Reglamento:

Artículo 68. Resolución del contrato

68.1. Cualquiera de las partes puede resolver, total o parcialmente, el contrato en los siguientes supuestos:

d) Por incumplimiento de la cláusula anticorrupción.

Artículo 274. Causales de exclusión de proveedores adjudicatarios de los catálogos electrónicos de acuerdo marco

Un proveedor adjudicatario es excluido de los Catálogos Electrónicos de Acuerdo Marco, en los siguientes casos:

d) Por incumplimiento de la cláusula anticorrupción y antisoborno.

²⁶ **Artículo 92. Culminación de la fase de selección**, del Decreto Supremo N°009-2025-EF:

La fase de selección culmina cuando: a) Se perfecciona el contrato, b) Se cancela el procedimiento de selección, c) Se deja sin efecto el otorgamiento de la buena pro por causa imputable a la entidad contratante, d) No se perfeccione el contrato por los supuestos establecidos en el artículo 91.

conforme a lo dispuesto en el artículo IV de la Ley N° 27444, Ley del Procedimiento Administrativo General²⁷.

.....
**Firma, nombres y apellidos del postor o
representante legal, según corresponda**

²⁷ 1.7 Principio de Presunción de Veracidad. - En la tramitación del procedimiento administrativo, se presume que los documentos y declaraciones formulados por los administrados en la forma prescrita por esta Ley, responden a la verdad de los hechos que ellos afirman. Esta presunción admite prueba en contrario.

ANEXO N° 3²⁸

DECLARACIÓN JURADA

Señores

EVALUADORES

CONCURSO PÚBLICO ABREVIADO PARA CONSULTORÍAS Y SERVICIOS DE MANTENIMIENTO VIAL N° [CONSIGNAR NOMENCLATURA DEL PROCEDIMIENTO DE SELECCIÓN]

Presente.-

Mediante el presente el suscrito, postor y/o Representante Legal de **[CONSIGNAR EN CASO DE SER PERSONA JURÍDICA]**, declaro bajo juramento:

- i. No tener impedimento para postular en el procedimiento de selección ni para contratar con el Estado, conforme al artículo 30 de la Ley General de Contrataciones Públicas.
- ii. Conocer las sanciones contenidas en la Ley General de Contrataciones Públicas y su Reglamento, así como las disposiciones aplicables de la Ley N° 27444, Ley del Procedimiento Administrativo General.
- iii. Participar en el presente proceso de contratación en forma independiente sin mediar consulta, comunicación, acuerdo, arreglo o convenio con ningún proveedor; y, conocer las disposiciones del Decreto Legislativo N° 1034, Decreto Legislativo que aprueba la Ley de Represión de Conductas Anticompetitivas.
- iv. Conocer, aceptar y someterme a las bases, condiciones y reglas del procedimiento de selección.
- v. Ser responsable de la veracidad de los documentos e información que presento en el presente procedimiento de selección.
- vi. Comprometerme a mantener la oferta presentada durante el procedimiento de selección y a perfeccionar el contrato, en caso de resultar favorecido con la buena pro.

[CONSIGNAR CIUDAD Y FECHA]

.....
Firma, nombres y apellidos del postor o representante legal, según corresponda

Advertencia

En el caso de consorcios, cada integrante debe presentar esta declaración jurada, salvo que sea presentada por el representante común del consorcio.

²⁸ Artículo 69 del Reglamento de la Ley N° 32069, Ley General de Contrataciones Públicas, aprobado por Decreto Supremo N° 009-2025-EF.

ANEXO N° 4

PROMESA DE CONSORCIO

(Sólo para el caso en que un consorcio se presente como postor)

Señores

EVALUADORES

CONCURSO PÚBLICO ABREVIADO PARA CONSULTORÍAS Y SERVICIOS DE MANTENIMIENTO VIAL N° [CONSIGNAR NOMENCLATURA DEL PROCEDIMIENTO DE SELECCIÓN]

Presente.-

Los suscritos declaramos expresamente que hemos convenido en forma irrevocable, durante el lapso que dure el procedimiento de selección, para presentar una oferta conjunta al **CONCURSO PÚBLICO ABREVIADO N° [CONSIGNAR NOMENCLATURA DEL PROCEDIMIENTO]**.

Asimismo, en caso de obtener la buena pro, nos comprometemos a formalizar el contrato de consorcio, de conformidad con lo establecido en los artículos 88 y 89 del Reglamento de la Ley General de Contrataciones Públicas, aprobado mediante Decreto Supremo N° 009-2025-EF, bajo las siguientes condiciones:

a) Integrantes del consorcio

1. **[NOMBRE, DENOMINACIÓN O RAZÓN SOCIAL DEL CONSORCIADO 1].**
2. **[NOMBRE, DENOMINACIÓN O RAZÓN SOCIAL DEL CONSORCIADO 2].**

b) Designamos a **[CONSIGNAR NOMBRES Y APELLIDOS DEL REPRESENTANTE COMÚN]**, identificado con **[CONSIGNAR TIPO DE DOCUMENTO DE IDENTIDAD]** N° **[CONSIGNAR NÚMERO DE DOCUMENTO DE IDENTIDAD]**, como representante común del consorcio para efectos de participar en todos los actos referidos al procedimiento de selección, suscripción y ejecución del contrato correspondiente con **[CONSIGNAR NOMBRE DE LA ENTIDAD]**.

Asimismo, declaramos que el representante común del consorcio no se encuentra impedido, inhabilitado ni suspendido para contratar con el Estado.

c) Fijamos nuestro domicilio legal común en [.....].

d) Las obligaciones que corresponden a cada uno de los integrantes del consorcio son las siguientes:

1. OBLIGACIONES DE **[NOMBRE, DENOMINACIÓN O RAZÓN SOCIAL DEL CONSORCIADO 1]** [%]²⁹

[DESCRIBIR LAS OBLIGACIONES DEL CONSORCIADO 1]

2. OBLIGACIONES DE **[NOMBRE, DENOMINACIÓN O RAZÓN SOCIAL DEL CONSORCIADO 2]** [%]³⁰

[DESCRIBIR LAS OBLIGACIONES DEL CONSORCIADO 2]

TOTAL OBLIGACIONES 100%³¹

²⁹ Consignar únicamente el porcentaje total de las obligaciones, el cual debe ser expresado en número entero, sin decimales.

³⁰ Consignar únicamente el porcentaje total de las obligaciones, el cual debe ser expresado en número entero, sin decimales.

³¹ Este porcentaje corresponde a la sumatoria de los porcentajes de las obligaciones de cada uno de los integrantes del consorcio.

[CONSIGNAR CIUDAD Y FECHA]

.....
Consortiado 1
Nombres, apellidos y firma del
consorciado 1 o de su representante
Legal
tipo y N° de documento de Identidad

.....
Consortiado 2
Nombres, apellidos y firma del
consorciado 2 o de su representante
Legal
tipo y N° de documento de identidad

.....
Consortiado 3
Nombres, apellidos y firma del
consorciado 3 o de su Representante
Legal
Tipo y N° de Documento de Identidad

Advertencia

El Anexo N° 5 únicamente es presentado por los postores que, si bien son parientes de los impedidos referidos en el numeral 1 del párrafo 30.1 de la Ley N° 32069, Ley General de Contrataciones Públicas, no le son aplicables los impedimentos en razón de parentesco del numeral 2 del citado artículo, debido a que cumplen alguna de las siguientes condiciones: i) Han suscrito un contrato derivado de un procedimiento de selección competitivo o no competitivo o, ii) han ejecutado cuatro contratos menores en el mismo tipo de objeto al que postula. Para el caso de servicios, los dos años de experiencia son consecutivos.

ANEXO N° 5³²
DECLARACIÓN JURADA DE DESAFECTACIÓN DE IMPEDIMENTO

Señores

EVALUADORES

CONCURSO PÚBLICO ABREVIADO PARA CONSULTORÍAS Y SERVICIOS DE MANTENIMIENTO VIAL N° [CONSIGNAR NOMENCLATURA DEL PROCEDIMIENTO DE SELECCIÓN]

Presente.-

El que suscribe, [...], postor y/o representante legal de **[CONSIGNAR EN CASO DE SER PERSONA JURÍDICA]**, identificado con **[CONSIGNAR TIPO DE DOCUMENTO DE IDENTIDAD]** N° **[CONSIGNAR NÚMERO DE DOCUMENTO DE IDENTIDAD]**, con poder inscrito en la localidad de **[CONSIGNAR EN CASO DE SER PERSONA JURÍDICA]** en la Ficha N° **[CONSIGNAR EN CASO DE SER PERSONA JURÍDICA]** Asiento N° **[CONSIGNAR EN CASO DE SER PERSONA JURÍDICA]**, **declaro que tengo los siguientes parientes³³, los cuales cuentan con impedimento de carácter personal³⁴ de conformidad con el numeral 1 del párrafo 30.1 del artículo 30 de la Ley N° 32069, de acuerdo a lo siguiente:**

[NOMBRE DEL PARIENTE 1]: con DNI [...] con CARGO [...] en la ENTIDAD [...] que a la fecha de la presente declaración cuenta con impedimento de carácter personal de Tipo **[CONSIGNAR 1A, 1B, 1C, 1D, 1E, 1F, y 1G, SEGÚN CORRESPONDA]** de conformidad con el inciso 1 del numeral 30.1 del artículo 30 de la Ley N° 32069 Ley General de Contrataciones Públicas

[NOMBRE DEL PARIENTE 2]: con DNI [...] con CARGO [...] en la ENTIDAD [...] que a la fecha de la presente declaración cuenta con impedimento de carácter personal de Tipo **[CONSIGNAR 1A, 1B, 1C, 1D, 1E, 1F, y 1G, SEGÚN CORRESPONDA]** de conformidad con el inciso 1 del numeral 30.1 del artículo 30 de la Ley N° 32069 Ley General de Contrataciones Públicas.

Por lo tanto, **DECLARO BAJO JURAMENTO** lo siguiente:

Me encuentro exceptuado de las causales de impedimento por razón de parentesco, en razón de [INDICAR SUPUESTO: HABER EJECUTADO UN CONTRATO DERIVADO DE UN PROCEDIMIENTO DE SELECCIÓN COMPETITIVO O NO COMPETITIVO / HABER EJECUTADO CUATRO CONTRATOS MENORES EN EL MISMO TIPO DE OBJETO AL QUE POSTULA] dentro de los dos años previos a la convocatoria del procedimiento de selección, contratación directa o a la adjudicación de un contrato menor] conforme al inciso 2 del numeral 30.1 del artículo 30 de la Ley N° 32069, Ley General de Contrataciones Públicas, lo cual acredito documentalmente, de conformidad con el numeral 39.4 del artículo 39 del Reglamento de la Ley N° 32069, Ley General de Contrataciones Públicas, aprobado por Decreto Supremo N° 009-2025-EF.

³² Numeral 39.4 del artículo 39 del Reglamento de la Ley N° 32069, Ley General de Contrataciones Públicas, aprobado por Decreto Supremo N° 009-2025-EF.

³³ Se entiende pariente a aquellos hasta el segundo grado de consanguinidad y segundo de afinidad, lo que incluye al cónyuge, al conviviente, y al progenitor del hijo.

³⁴ Aplicables a autoridades, funcionarios o servidores públicos de acuerdo con lo que señala la Ley N° 32069, Ley General de Contrataciones Públicas.

[CONSIGNAR CIUDAD Y FECHA]

.....
**Firma, nombres y apellidos del postor o
representante legal, según corresponda**

Importante para la entidad contratante

En caso de la prestación de consultoría, consultoría de obras o mantenimiento vial, incluir el siguiente anexo:

Esta nota debe ser eliminada una vez culminada la elaboración de las bases

ANEXO N° 6

PRECIO DE LA OFERTA

Señores

EVALUADORES

CONCURSO PÚBLICO ABREVIADO PARA CONSULTORÍAS Y SERVICIOS DE MANTENIMIENTO VIAL N° [CONSIGNAR NOMENCLATURA DEL PROCEDIMIENTO DE SELECCIÓN]

Presente.-

Es grato dirigirme a usted, para hacer de su conocimiento que, de acuerdo con las bases, mi oferta es la siguiente:

OBLIGACIONES		COSTO (S/)
A. CONSULTORIA / FORMULACIÓN / DISEÑO / SUPERVISIÓN (INDICAR CUAL CORRESPONDA) / MANTENIMIENTO VIAL		
	Costo Directo	[.....]
	Gastos Generales (....%)	[.....]
	Utilidad (....%)	[.....]
	Sub Total	[.....]
	Impuesto I.G.V. (18%)	
	Presupuesto ofertado	[.....]
B. COMPONENTE (DE CORRESPONDER, SI ES QUE HAY UN COMPONENTE ADICIONAL, SE AÑADE ESTAS FILAS)		
	Costo Directo	[.....]
	Gastos Generales (....%)	[.....]
	Utilidad (....%)	[.....]
	Sub Total	[.....]
	Impuesto I.G.V. (18%)	
	Presupuesto ofertado	[.....]

El precio de la oferta corresponde a [INDICAR MODALIDAD DE PAGO EMPLEADA SEGÚN REQUERIMIENTO DE LA ENTIDAD] e incluye todos los tributos, seguros, transporte, inspecciones, pruebas y, de ser el caso, los costos laborales conforme a la legislación vigente, así como cualquier otro concepto que pueda tener incidencia sobre el costo de la contratación.

Mi oferta no incluye [INDICAR EL TRIBUTO QUE NO INCLUYE (p.e. IGV)] porque goza de la siguiente exoneración legal [CONSIGNAR LA EXONERACIÓN QUE LEGALMENTE LE CORRESPONDE O ELIMINAR ESTA LÍNEA]

En el caso de consultoría de obras y diseño del mantenimiento vial, adjunto a la presente, remito estructura de costos con el desagregado de la oferta económica, que toma como referencia lo proporcionado por la entidad contratante y que puede adicionar conceptos que, de acuerdo a su propuesta, sean requeridos. En caso de modalidad de pago por esquema mixto, la estructura de costos que forma parte de la oferta indica claramente la modalidad de pago de cada concepto.

En el caso de consultoría y mantenimiento vial que cuente con diseño, el detalle de los precios unitarios de mi oferta son parte de este anexo.

[CONSIGNAR CIUDAD Y FECHA]

**Firma, nombres y apellidos del postor o
representante legal o común, según corresponda**

Advertencia

- *En caso de que el postor reduzca su oferta, según lo previsto en el artículo 132 del Reglamento, debe presentar nuevamente este Anexo.*
- *En caso de procedimientos según relación de ítems, el postor puede presentar el precio de su oferta en un solo documento o documentos independientes, en los ítems que se presente.*
- *En caso de contrataciones que conllevan la ejecución de prestaciones accesorias, consignar lo siguiente el postor debe detallar en el precio de su oferta, el monto correspondiente a la prestación principal y las prestaciones accesorias”.*
- *En caso de divergencia entre el precio de la oferta en dígitos y en letras, prevalece este último.*

Importante para la entidad contratante

En caso de la prestación de servicios bajo la modalidad de pago en base a honorario fijo y comisión de éxito incluir el siguiente anexo:

Esta nota debe ser eliminada una vez culminada la elaboración de las bases

ANEXO N° 6

PRECIO DE LA OFERTA

Señores

EVALUADORES

CONCURSO PÚBLICO ABREVIADO PARA CONSULTORÍAS Y SERVICIOS DE MANTENIMIENTO VIAL N° [CONSIGNAR NOMENCLATURA DEL PROCEDIMIENTO DE SELECCIÓN]

Presente.-

Es grato dirigirme a usted, para hacer de su conocimiento que, de acuerdo con las bases, mi oferta es la siguiente:

CONCEPTO	MONTO
(A) Honorario Fijo	
(B) Comisión de éxito ³⁵	
Precio de la Oferta (A) + (B)	

El precio de la oferta corresponde a [INDICAR MODALIDAD DE PAGO EMPLEADA SEGÚN REQUERIMIENTO DE LA ENTIDAD] e incluye todos los tributos, seguros, transporte, inspecciones, pruebas y, de ser el caso, los costos laborales conforme a la legislación vigente, así como cualquier otro concepto que pueda tener incidencia sobre el costo de la contratación.

Mi oferta no incluye [INDICAR EL TRIBUTO QUE NO INCLUYE (p.e. IGV)] porque goza de la siguiente exoneración legal [CONSIGNAR LA EXONERACIÓN QUE LEGALMENTE LE CORRESPONDE O ELIMINAR ESTA LÍNEA]

[EN CASO LA ENTIDAD CONTRATANTE LO HAYA SOLICITADO, EL PROVEEDOR REMITE EL DETALLE DE SU HORARIO FIJO]

.....
Firma, nombres y apellidos del postor o representante legal o común, según corresponda

Advertencia

- *En caso de que el postor reduzca su oferta, según lo previsto en el artículo 132 del Reglamento, debe presentar nuevamente este Anexo.*
- *En caso de procedimientos según relación de ítems, el postor puede presentar el precio de su oferta en un solo documento o documentos independientes, en los ítems que se presente.*
- *En caso de contrataciones que conllevan la ejecución de prestaciones accesorias, consignar lo siguiente el postor debe detallar en el precio de su oferta, el monto correspondiente a la prestación principal y las prestaciones accesorias”.*
- *En caso de divergencia entre el precio de la oferta en dígitos y en letras, prevalece este último.*

³⁵ El postor formula su oferta contemplando un monto fijo y un monto adicional como incentivo que debe pagársele en caso consiga el resultado esperado.

Importante para la entidad contratante

En caso de prestación de servicios bajo la modalidad de tarifas incluir el siguiente anexo:

Esta nota debe ser eliminada una vez culminada la elaboración de las bases

ANEXO N° 6

PRECIO DE LA OFERTA

Señores

EVALUADORES

CONCURSO PÚBLICO ABREVIADO PARA CONSULTORÍAS Y SERVICIOS DE MANTENIMIENTO VIAL N° [CONSIGNAR NOMENCLATURA DEL PROCEDIMIENTO DE SELECCIÓN]

Presente.-

Es grato dirigirme a usted, para hacer de su conocimiento que, de acuerdo con las bases, mi oferta económica es la siguiente:

Es grato dirigirme a usted, para hacer de su conocimiento que, de acuerdo con las bases, mi oferta económica es la siguiente:

DESCRIPCIÓN DEL OBJETO	N° DE PERIODOS DE TIEMPO ³⁶	PERIODO O UNIDAD DE TIEMPO DE LA TARIFA ³⁷	TARIFA UNITARIA OFERTADA ³⁸	TOTAL OFERTA ECONÓMICA

Importante para la entidad contratante

En el caso de supervisión de obras, cuando se haya previsto que las actividades comprenden además la liquidación del contrato de obra, se debe reemplazar por la tabla siguiente:

DESCRIPCIÓN DEL OBJETO	N° DE PERIODOS DE TIEMPO ³⁹	PERIODO O UNIDAD DE TIEMPO ⁴⁰	TARIFA UNITARIA OFERTADA ⁴¹	TOTAL OFERTA ECONÓMICA
Supervisión de obra				
Liquidación de obra				

Esta nota debe ser eliminada una vez culminada la elaboración de las bases

³⁶ Número estimado de días, meses, entre otros de la ejecución de la prestación, según lo establecido en las bases.

³⁷ Día, mes, entre otros, según lo establecido en las bases.

³⁸ El postor formula su oferta proponiendo una tarifa fija en base al periodo o unidad de tiempo establecida en las bases.

³⁹ Número estimado de días, meses, entre otros de la ejecución de la prestación, según lo establecido en las bases.

⁴⁰ Día, mes, entre otros, según lo establecido en las bases.

⁴¹ El postor formula su oferta proponiendo una tarifa fija en base al periodo o unidad de tiempo establecida en las bases.

El precio de la oferta corresponde a [INDICAR MODALIDAD DE PAGO EMPLEADA SEGÚN REQUERIMIENTO DE LA ENTIDAD] e incluye todos los tributos, seguros, transporte, inspecciones, pruebas y, de ser el caso, los costos laborales conforme a la legislación vigente, así como cualquier otro concepto que pueda tener incidencia sobre el costo de la contratación.

Mi oferta no incluye [INDICAR EL TRIBUTO QUE NO INCLUYE (ejm IGV)] porque goza de la siguiente exoneración legal: [CONSIGNAR LA EXONERACIÓN QUE LEGALMENTE LE CORRESPONDE O ELIMINAR ESTA LÍNEA]

El postor puede incluir conceptos que de acuerdo a su propuesta, sean requeridos.

[CONSIGNAR CIUDAD Y FECHA]

.....
**Firma, Nombres y Apellidos del postor o
Representante legal o común, según corresponda**

Advertencia

- *En caso de que el postor reduzca su oferta, según lo previsto en el artículo 132 del Reglamento, debe presentar nuevamente este Anexo.*
- *El postor que goce de alguna exoneración legal debe indicar que su oferta no incluye el tributo materia de la exoneración, debiendo incluir el siguiente texto:
"Mi oferta no incluye [CONSIGNAR EL TRIBUTO MATERIA DE LA EXONERACIÓN]".*
- *En caso de procedimientos según relación de ítems, el postor puede presentar el precio de su oferta en un solo documento o documentos independientes, en los ítems que se presente.*
- *En caso de contrataciones que conllevan la ejecución de prestaciones accesorias el postor debe detallar en el precio de su oferta, el monto correspondiente a la prestación principal y las prestaciones accesorias.*
- *En caso de divergencia entre el precio de la oferta en dígitos y en letras, prevalece este último.*

Importante para la entidad contratante

En caso de prestación de servicios bajo la modalidad pago por consumo incluir el siguiente anexo:

Esta nota debe ser eliminada una vez culminada la elaboración de las bases

ANEXO N° 6

PRECIO DE LA OFERTA

Señores

EVALUADORES

CONCURSO PÚBLICO ABREVIADO PARA CONSULTORÍAS Y SERVICIOS DE MANTENIMIENTO VIAL N° [CONSIGNAR NOMENCLATURA DEL PROCEDIMIENTO DE SELECCIÓN]

Presente.-

Es grato dirigirme a usted, para hacer de su conocimiento que, de acuerdo con las bases, mi oferta económica es la siguiente:

DESCRIPCIÓN DE LA ACTIVIDAD	ESTIMACIÓN DE HORAS DE LA ACTIVIDAD	HORA DE LABOR PROFESIONAL ESPECIALIZADA ⁴²	PRECIO TOTAL
[CONSIGNAR LA LABOR PROFESIONAL CORRESPONDIENTE]			

El precio de la oferta corresponde a [INDICAR MODALIDAD DE PAGO EMPLEADA SEGÚN REQUERIMIENTO DE LA ENTIDAD] e incluye todos los tributos, seguros, transporte, inspecciones, pruebas y, de ser el caso, los costos laborales conforme a la legislación vigente, así como cualquier otro concepto que pueda tener incidencia sobre el costo de la contratación.

Mi oferta no incluye [INDICAR EL TRIBUTO QUE NO INCLUYE (ejm IGV)] porque goza de la siguiente exoneración legal: [CONSIGNAR LA EXONERACIÓN QUE LEGALMENTE LE CORRESPONDE O ELIMINAR ESTA LÍNEA]

[CONSIGNAR CIUDAD Y FECHA]

.....
**Firma, Nombres y Apellidos del postor o
Representante legal o común, según corresponda**

Advertencia

- **Pago por consumo es una modalidad de pago que solo aplica en caso de servicios variables, cuando la unidad de medida del pago sea la hora de labor profesional especializada..**
- **En caso de que el postor reduzca su oferta, según lo previsto en el artículo 132 del Reglamento, debe presentar nuevamente este Anexo.**
- **En caso de procedimientos según relación de ítems, el postor puede presentar el precio de su oferta en un solo documento o documentos independientes, en los ítems que se presente.**

⁴² Unidad de medida de pago.

- *En caso de contrataciones que conlleven la ejecución de prestaciones accesorias el postor debe detallar en el precio de su oferta, el monto correspondiente a la prestación principal y las prestaciones accesorias.*
- ***En caso de divergencia entre el precio de la oferta en dígitos y en letras, prevalece este último.***

ANEXO N° 7

AUTORIZACIÓN DE RETENCIÓN COMO GARANTÍA DE FIEL CUMPLIMIENTO DEL CONTRATO Y/O FIEL CUMPLIMIENTO DE PRESTACIONES ACCESORIAS – PROVEEDORES NO MYPES

(DOCUMENTO A PRESENTAR PARA EL PERFECCIONAMIENTO DEL CONTRATO)

Señores

EVALUADORES

**CONCURSO PÚBLICO ABREVIADO PARA CONSULTORÍAS Y SERVICIOS DE MANTENIMIENTO
VIAL N° [CONSIGNAR NOMENCLATURA DEL PROCEDIMIENTO DE SELECCIÓN]**

Presente.-

El que se suscribe, [.....], postor adjudicado y/o representante legal de **[CONSIGNAR EN CASO DE SER PERSONA JURÍDICA]**, identificado con **[CONSIGNAR TIPO DE DOCUMENTO DE IDENTIDAD] N° [CONSIGNAR NÚMERO DE DOCUMENTO DE IDENTIDAD]**, autorizo que durante la ejecución del contrato, en la primera mitad del número total de pagos a realizarse, se me aplique la retención de forma prorrateada en cada pago, con cargo a ser devuelto al finalizar el contrato, como mecanismo de garantía de fiel cumplimiento de **[PRECISAR SI ES FIEL CUMPLIMIENTO DEL CONTRATO Y/O FIEL CUMPLIMIENTO DE PRESTACIONES ACCESORIAS]**, en el marco del numeral 61.8 del artículo 68 de la Ley N° 32069, Ley General de Contrataciones Públicas y el artículo 114 de su Reglamento.

[CONSIGNAR CIUDAD Y FECHA]

.....
Firma, nombres y apellidos del postor o
representante legal o común, según
corresponda

Advertencia

La retención como mecanismo de garantía de fiel cumplimiento es aplicable, de acuerdo con los numerales 61.8 y 61.9 del artículo 61 de la Ley N° 32069, Ley General de Contrataciones Públicas y el artículo 114 de su Reglamento, aprobado por Decreto Supremo N° 009-2025-EF siempre que:

- El plazo de la prestación sea igual o mayor de sesenta días (60) calendario.*
- Se consideren, según corresponda, al menos dos pagos a favor del contratista o dos valorizaciones periódicas en función del avance de obra.*
- La cuantía adjudicada sea igual o menor a S/ 480 000,00 (cuatrocientos ochenta mil y 00/100 soles).*

ANEXO N° 7

AUTORIZACIÓN DE RETENCIÓN COMO GARANTÍA DE FIEL CUMPLIMIENTO DEL CONTRATO Y/O FIEL CUMPLIMIENTO DE PRESTACIONES ACCESORIAS – PROVEEDORES MYPES

(DOCUMENTO A PRESENTAR PARA EL PERFECCIONAMIENTO DEL CONTRATO)

Señores

EVALUADORES

CONCURSO PÚBLICO ABREVIADO PARA CONSULTORÍAS Y SERVICIOS DE MANTENIMIENTO VIAL N° [CONSIGNAR NOMENCLATURA DEL PROCEDIMIENTO DE SELECCIÓN]

Presente.-

El que se suscribe, [.....], postor adjudicado y/o representante legal de **[CONSIGNAR EN CASO DE SER PERSONA JURÍDICA]**, identificado con **[CONSIGNAR TIPO DE DOCUMENTO DE IDENTIDAD] N° [CONSIGNAR NÚMERO DE DOCUMENTO DE IDENTIDAD]**, autorizo que durante la ejecución del contrato, del número total de pagos a realizarse, se me aplique la retención de forma prorrateada en cada pago, con cargo a ser devuelto al finalizar el contrato, como mecanismo de garantía de fiel cumplimiento de **[PRECISAR SI ES FIEL CUMPLIMIENTO DEL CONTRATO Y/O FIEL CUMPLIMIENTO DE PRESTACIONES ACCESORIAS]**, en el marco del numeral 61.8 del artículo 68 de la Ley N° 32069, Ley General de Contrataciones Públicas, y el artículo 114 del Reglamento, así como el artículo 3 de la Ley N° 32077, Ley que establece un medio alternativo de garantías de cumplimiento en los procesos de contratación pública de las MYPE.

[CONSIGNAR CIUDAD Y FECHA]

.....
Firma, nombres y apellidos del postor o representante legal o común, según corresponda

Advertencia

La retención como mecanismo de garantía de fiel cumplimiento es aplicable, de acuerdo con los numerales 61.8 y 61.9 del artículo 61 de la Ley N° 32069, Ley General de Contrataciones Públicas y el artículo 114 del Reglamento, así como el artículo 3 de la Ley N° 32077, Ley que establece un medio alternativo de garantías de cumplimiento en los procesos de contratación pública de las MYPE, siempre que:

- El plazo de la prestación sea igual o mayor de sesenta días calendario.*
- Se consideren, según corresponda, al menos dos pagos a favor del contratista o dos valorizaciones periódicas en función del avance de obra.*
- Cuando se adjudique la buena pro a un proveedor que califique como micro o pequeña empresa, procede la retención con independencia del monto de la contratación.*

ANEXO N° 8

DECLARACIÓN JURADA DE PRESENTACIÓN DE FIDEICOMISO COMO GARANTÍA DE FIEL CUMPLIMIENTO DEL CONTRATO

(DOCUMENTO A PRESENTAR PARA EL PERFECCIONAMIENTO DEL CONTRATO)

Señores

EVALUADORES

CONCURSO PÚBLICO ABREVIADO PARA CONSULTORÍAS Y SERVICIOS DE MANTENIMIENTO VIAL N° [CONSIGNAR NOMENCLATURA DEL PROCEDIMIENTO DE SELECCIÓN]

Presente.-

El que se suscribe, [.....], postor adjudicado y/o representante legal de **[CONSIGNAR EN CASO DE SER PERSONA JURÍDICA]**, identificado con **[CONSIGNAR TIPO DE DOCUMENTO DE IDENTIDAD] N° [CONSIGNAR NÚMERO DE DOCUMENTO DE IDENTIDAD]**, declaro bajo juramento su compromiso de presentar la constitución de un fideicomiso como mecanismo de garantía de fiel cumplimiento del contrato, en un plazo no mayor a veinte (20) días hábiles contabilizados desde el día siguiente de perfeccionado el mismo, en el marco de los artículos 116 y 138 del Reglamento de la Ley N° 32069 Ley General de Contrataciones Públicas, aprobado por Decreto Supremo N° 009-2025-EF .

[CONSIGNAR CIUDAD Y FECHA]

.....
Firma, nombres y apellidos del postor o representante legal o común, según corresponda

Advertencia

El fideicomiso es aplicable, de acuerdo con los artículos 116 y 138 del Reglamento de la Ley N° 32069, siempre que el plazo de la ejecución contractual sea mayor a noventa días calendario.

ANEXO N° 9

AUTORIZACIÓN NOTIFICACIONES DURANTE LA EJECUCIÓN CONTRACTUAL MEDIANTE CORREO ELECTRÓNICO

(DOCUMENTO A PRESENTAR PARA EL PERFECCIONAMIENTO DEL CONTRATO)

Señores

EVALUADORES

**CONCURSO PÚBLICO ABREVIADO PARA CONSULTORÍAS Y SERVICIOS DE MANTENIMIENTO
VIAL N°** [CONSIGNAR NOMENCLATURA DEL PROCEDIMIENTO DE SELECCIÓN]

Presente.-

El que se suscribe, [.....], postor adjudicado y/o representante legal de **[CONSIGNAR EN CASO DE SER PERSONA JURÍDICA]**, identificado con **[CONSIGNAR TIPO DE DOCUMENTO DE IDENTIDAD]** N° **[CONSIGNAR NÚMERO DE DOCUMENTO DE IDENTIDAD]**, autorizo que durante la ejecución del contrato se me notifique válidamente al correo electrónico **[INDICAR EL CORREO ELECTRÓNICO]**.

[CONSIGNAR CIUDAD Y FECHA]

.....
Firma, nombres y apellidos del postor o
representante legal o común, según
corresponda

ANEXO N° 10

ELECCIÓN DE INSTITUCIÓN ARBITRAL

(DOCUMENTO A PRESENTAR PARA EL PERFECCIONAMIENTO DEL CONTRATO)

Señores

EVALUADORES

CONCURSO PÚBLICO ABREVIADO PARA CONSULTORÍAS Y SERVICIOS DE MANTENIMIENTO VIAL N° [CONSIGNAR NOMENCLATURA DEL PROCEDIMIENTO DE SELECCIÓN]

Presente.-

El que se suscribe, [.....], postor adjudicado y/o representante legal de **[CONSIGNAR EN CASO DE SER PERSONA JURÍDICA]**, identificado con **[CONSIGNAR TIPO DE DOCUMENTO DE IDENTIDAD] N° [CONSIGNAR NÚMERO DE DOCUMENTO DE IDENTIDAD]**, elijo la institución arbitral del listado proporcionado por la entidad contratante:

[RELLENAR LA RAZON SOCIAL DE LA INSTITUCIÓN ARBITRAL ELEGIDA, DE ACUERDO AL LISTADO DEL NUMERAL 3.3 DEL CAPÍTULO III DE LA SECCIÓN ESPECÍFICA DE LAS BASES]

[CONSIGNAR CIUDAD Y FECHA]

.....
Firma, nombres y apellidos del postor o
representante legal o común, según
corresponda

ANEXO N° 11

EXPERIENCIA DEL POSTOR EN LA ESPECIALIDAD

Señores

EVALUADORES

CONCURSO PÚBLICO ABREVIADO PARA CONSULTORÍAS Y SERVICIOS DE MANTENIMIENTO VIAL N° [CONSIGNAR NOMENCLATURA DEL PROCEDIMIENTO DE SELECCIÓN]

Presente.-

Mediante el presente, el suscrito detalla la siguiente EXPERIENCIA EN LA ESPECIALIDAD:

Nº	CLIENTE	OBJETO DEL CONTRATO	N° CONTRATO / O/S / COMPROBANTE DE PAGO	FECHA DEL CONTRAT O O CP ⁴³	FECHA DE LA CONFORMIDAD DE SER EL CASO ⁴⁴	EXPERIENCIA PROVENIENTE DE:	MONEDA	IMPORTE ⁴⁵	TIPO DE CAMBIO VENTA ⁴⁶	MONTO FACTURADO ACUMULADO ⁴⁷
1										
2										
3										
4										
5										
6										
7										

⁴³ Se refiere a la fecha de suscripción del contrato, de la emisión de la Orden de Servicios o de cancelación del comprobante de pago, según corresponda.

⁴⁴ **Únicamente**, cuando la fecha del perfeccionamiento del contrato, sea previa a los quince (15) años para consultoría o veinte (20) años para consultoría de obra o mantenimiento vial anteriores a la fecha de presentación de ofertas, caso en el cual el postor debe acreditar que la conformidad se emitió dentro de dicho periodo.

⁴⁵ Se refiere al monto del contrato ejecutado incluido adicionales y reducciones, de ser el caso.

⁴⁶ El tipo de cambio venta debe corresponder al publicado por la SBS correspondiente a la fecha de suscripción del contrato, de la emisión de la Orden de Servicios o de cancelación del comprobante de pago, según corresponda.

⁴⁷ Consignar en la moneda establecida en las bases.

8										
9										
10										
...										
20										
TOTAL										

.....
Firma, nombres y apellidos del postor o representante legal o común, según corresponda

Advertencia

Si el titular de la experiencia no es el postor, consignar si dicha experiencia corresponde a la matriz en caso de que el postor sea sucursal considerando que ambas constituyen la misma persona jurídica conforme a lo previsto en el artículo 396 de la Ley N° 26887, Ley General de Sociedades, o fue transmitida por reorganización societaria, debiendo acompañar la documentación sustentatoria correspondiente. Del mismo modo, en aplicación de lo previsto en la mencionada Ley, en una operación de reorganización societaria que comprende tanto una fusión como una escisión, la sociedad resultante puede acreditar como suya la experiencia de la sociedad incorporada o absorbida, que se extingue producto de la fusión; asimismo, si en virtud de la escisión se transfiere un bloque patrimonial consistente en una línea de negocio completa, la sociedad resultante puede acreditar como suya la experiencia de la sociedad escindida, correspondiente a la línea de negocio transmitida. De esta manera, la sociedad resultante puede emplear la experiencia transmitida, como consecuencia de la reorganización societaria antes descrita, en los futuros procesos de selección en los que participe.

ANEXO N° 12

DECLARACIÓN JURADA

Señores

EVALUADORES

CONCURSO PÚBLICO ABREVIADO PARA CONSULTORÍAS Y SERVICIOS DE MANTENIMIENTO VIAL N° [CONSIGNAR NOMENCLATURA DEL PROCEDIMIENTO DE SELECCIÓN]

Presente.-

Mediante el presente el suscrito, postor y/o Representante Legal de **[CONSIGNAR EN CASO DE SER PERSONA JURÍDICA]**, declaro que la experiencia que acredito de la empresa **[CONSIGNAR LA DENOMINACIÓN DE LA PERSONA JURÍDICA]** como consecuencia de una reorganización societaria, no se encuentra en el supuesto establecido en el numeral 72.3 del artículo 72 del Reglamento de la Ley N° 32069, Ley General de Contrataciones Públicas, aprobado mediante Decreto Supremo N° 009-2025-EF.

[CONSIGNAR CIUDAD Y FECHA]

.....
Firma, nombres y apellidos del postor o representante legal, según corresponda

Advertencia

A efectos de cautelar la veracidad de esta declaración, el postor puede verificar la información de la Relación de Proveedores Sancionados por el Tribunal de Contrataciones del Estado Públicas con sanción vigente en <http://portal.osce.gob.pe/rnp/content/relación-de-proveedores-sancionados>.

También le asiste dicha facultad a la dependencia encargada de las contrataciones o al órgano de la entidad contratante al que se le haya asignado la función de verificación de la oferta presentada por el postor ganador de la buena pro.

ANEXO N° 13

DECLARACIÓN JURADA DE CUMPLIMIENTO DE CONDICIONES PARA LA APLICACIÓN DE LA EXONERACIÓN DEL IGV

Señores

EVALUADORES

**CONCURSO PÚBLICO ABREVIADO PARA CONSULTORÍAS Y SERVICIOS DE MANTENIMIENTO
VIAL N° [CONSIGNAR NOMENCLATURA DEL PROCEDIMIENTO DE SELECCIÓN]**

Presente.-

Mediante el presente el suscrito, postor y/o Representante Legal de **[CONSIGNAR EN CASO DE SER PERSONA JURÍDICA]**, declaro bajo juramento que gozo del beneficio de la exoneración del IGV previsto en la Ley N° 27037, Ley de Promoción de la Inversión en la Amazonía, dado que cumplo con las condiciones siguientes:

- 1.- Que el domicilio fiscal de la empresa⁴⁸ se encuentra ubicada en la Amazonía y coincide con el lugar establecido como sede central (donde tiene su administración y lleva su contabilidad);
- 2.- Que la empresa se encuentra inscrita en las Oficinas Registrales de la Amazonía (exigible en caso de personas jurídicas);
- 3.- Que, al menos el setenta por ciento (70%) de los activos fijos de la empresa se encuentran en la Amazonía; y
- 4.- Que la empresa no tiene producción fuera de la Amazonía.⁴⁹

[CONSIGNAR CIUDAD Y FECHA]

.....
**Firma, nombres y apellidos del postor o
representante legal, según corresponda**

Advertencia

Cuando se trate de consorcios, esta declaración jurada es presentada por cada uno de los integrantes del consorcio, salvo que se trate de consorcios con contabilidad independiente, en cuyo caso debe ser suscrita por el representante común, debiendo indicar su condición de consorcio con contabilidad independiente y el número de RUC del consorcio.

⁴⁸ En el artículo 1 del “Reglamento de las Disposiciones Tributarias contenidas en la Ley de Promoción de la Inversión en la Amazonía”, aprobado por Decreto Supremo N° 103-99-EF, se define como “empresa” a las “Personas naturales, sociedades conyugales, sucesiones indivisas y personas consideradas jurídicas por la Ley del Impuesto a la Renta, generadoras de rentas de tercera categoría, ubicadas en la Amazonía. Las sociedades conyugales son aquéllas que ejerzan la opción prevista en el Artículo 16 de la Ley del Impuesto a la Renta.”

⁴⁹ En caso de empresas de comercialización, no consignar esta condición.

ANEXO N° 14

NO APLICA

**SOLICITUD DE BONIFICACIÓN DEL DIEZ POR CIENTO (10%) POR SERVICIOS PRESTADOS FUERA DE LA PROVINCIA DE LIMA Y CALLAO
(DE SER EL CASO, SOLO PRESENTAR ESTA SOLICITUD EN EL ÍTEM [CONSIGNAR EL N° DEL ÍTEM O ÍTEMS CUYA CUANTÍA DE LA CONTRATACIÓN NO SUPERA LOS DOSCIENTOS MIL SOLES (S/ 200,000.00)])**

Señores

EVALUADORES

CONCURSO PÚBLICO ABREVIADO PARA CONSULTORÍAS Y SERVICIOS DE MANTENIMIENTO VIAL N° [CONSIGNAR NOMENCLATURA DEL PROCEDIMIENTO DE SELECCIÓN]

Presente.-

Mediante el presente el suscrito, postor y/o Representante Legal de **[CONSIGNAR EN CASO DE SER PERSONA JURÍDICA]**, solicito la asignación de la bonificación del diez por ciento (10%) sobre el puntaje total en **[CONSIGNAR EL ÍTEM O ÍTEMS, SEGÚN CORRESPONDA, EN LOS QUE SE SOLICITA LA BONIFICACIÓN]** debido a que el domicilio de mi representada se encuentra ubicado en la provincia o provincia colindante donde se ejecuta la prestación.

[CONSIGNAR CIUDAD Y FECHA]

.....
Firma, nombres y apellidos del postor o representante legal, según corresponda

Importante para la entidad contratante

- *Para asignar la bonificación, los evaluadores verifican el domicilio consignado por el postor en el Registro Nacional de Proveedores (RNP) de la Pladico*
- *Para que el postor pueda acceder a la bonificación, debe cumplir con las condiciones establecidas en el numeral 75.6 del artículo 75 del Reglamento de la Ley N° 32069, Ley General de Contrataciones del Públicas, aprobado por Decreto Supremo N° 009-2025-EF.*

Advertencia

Cuando se trate de consorcios, la declaración jurada es la siguiente:

ANEXO N° 14

NO APLICA

**SOLICITUD DE BONIFICACIÓN DEL DIEZ POR CIENTO (10%) POR SERVICIOS PRESTADOS FUERA DE LA PROVINCIA DE LIMA Y CALLAO
(DE SER EL CASO, SOLO PRESENTAR ESTA SOLICITUD EN EL ÍTEM [CONSIGNAR EL N° DEL ÍTEM O ÍTEMS CUYA CUANTÍA DE LA CONTRATACIÓN NO SUPERA LOS DOSCIENTOS MIL SOLES (\$/ 200,000.00)])**

Señores

EVALUADORES

CONCURSO PÚBLICO ABREVIADO PARA CONSULTORÍAS Y SERVICIOS DE MANTENIMIENTO VIAL N° [CONSIGNAR NOMENCLATURA DEL PROCEDIMIENTO DE SELECCIÓN]

Presente.-

Mediante el presente el que se suscribe, [...], representante común del consorcio [CONSIGNAR EL NOMBRE DEL CONSORCIO], solicito la asignación de la bonificación del diez por ciento (10%) sobre el puntaje total en **[CONSIGNAR EL ÍTEM O ÍTEMS, SEGÚN CORRESPONDA, EN LOS QUE SE SOLICITA LA BONIFICACIÓN]** debido a que los domicilios de todos los integrantes del consorcio se encuentran ubicados en la provincia o provincias colindantes donde se ejecuta la prestación.

[CONSIGNAR CIUDAD Y FECHA]

**Firma, nombres y apellidos del representante
común del consorcio**

Importante para la entidad contratante

- Para asignar la bonificación, los evaluadores verifican el domicilio consignado de los integrantes del consorcio, en el Registro Nacional de Proveedores (RNP) de la Pladico
- Para que un consorcio pueda acceder a la bonificación, cada uno de sus integrantes debe cumplir con las condiciones establecidas en el numeral 75.6 del artículo 75 del Reglamento de la Ley N° 32069, Ley General de Contrataciones del Públicas, aprobado por Decreto Supremo N° 009-2025-EF.

ANEXO N° 15

**DECLARACIÓN JURADA ACTUALIZADA DE DESAFECTACIÓN DE IMPEDIMENTO
(DOCUMENTO A PRESENTAR PARA EL PERFECCIONAMIENTO DEL CONTRATO)**

Señores

EVALUADORES

CONCURSO PÚBLICO ABREVIADO PARA CONSULTORÍAS Y SERVICIOS DE MANTENIMIENTO VIAL N° [CONSIGNAR NOMENCLATURA DEL PROCEDIMIENTO DE SELECCIÓN]

Presente.-

El que suscribe, [.....], postor adjudicado y/o representante legal de **[CONSIGNAR EN CASO DE SER PERSONA JURÍDICA]**, identificado con **[CONSIGNAR TIPO DE DOCUMENTO DE IDENTIDAD]** N° **[CONSIGNAR NÚMERO DE DOCUMENTO DE IDENTIDAD]**, con poder inscrito en la localidad de **[CONSIGNAR EN CASO DE SER PERSONA JURÍDICA]** en la Ficha N° **[CONSIGNAR EN CASO DE SER PERSONA JURÍDICA]** Asiento N° **[CONSIGNAR EN CASO DE SER PERSONA JURÍDICA]**, declaro que tengo los siguientes parientes⁵⁰, los cuales cuentan con impedimento de carácter personal⁵¹ de conformidad con el numeral 1 del párrafo 30.1 del artículo 30 de la Ley N° 32069, de acuerdo a lo siguiente:

[NOMBRE DEL PARIENTE 1] con DNI [.....] con CARGO [.....] en la ENTIDAD [.....] que a la fecha de la presente declaración es un impedido de carácter personal del Tipo **[CONSIGNAR 1A, 1B, 1C, 1D, 1E, 1F, y 1G, SEGÚN CORRESPONDA]**.

[NOMBRE DEL PARIENTE 2] con DNI [.....] con CARGO [.....] en la ENTIDAD [.....] que a la fecha de la presente declaración es un impedido de carácter personal del Tipo **[CONSIGNAR 1A, 1B, 1C, 1D, 1E, 1F, y 1G, SEGÚN CORRESPONDA]**.

Por lo tanto, **DECLARO BAJO JURAMENTO** lo siguiente:

A la fecha me encuentro exceptuado del impedimento por razón de parentesco, en razón de **[INDICAR SUPUESTO: HABER EJECUTADO UN CONTRATO DERIVADO DE UN PROCEDIMIENTO DE SELECCIÓN COMPETITIVO O NO COMPETITIVO / HABER EJECUTADO CUATRO CONTRATOS MENORES EN EL MISMO TIPO DE OBJETO AL QUE POSTULA]** dentro de los dos años previos a la convocatoria del procedimiento de selección, contratación directa o a la adjudicación de un contrato menor] conforme al inciso 2 del numeral 30.1 del artículo 30 de la Ley N° 32069⁵², Ley General de Contrataciones Públicas, lo cual acredito documentalmente de conformidad con el numeral 39.4 del artículo 39 del Reglamento de la Ley N° 32069, Ley General de Contrataciones del Públicas, aprobado por Decreto Supremo N° 009-2025-EF.

En ese sentido, mediante el presente cumplo con presentar la acreditación documental correspondiente:

[CONSIGNAR EL DETALLE DE LOS DOCUMENTOS CORRESPONDIENTES]

[CONSIGNAR CIUDAD Y FECHA]

.....
Firma, nombres y apellidos del postor o representante legal, según corresponda

⁵⁰ Se entiende pariente a aquellos hasta el segundo grado de consanguinidad y segundo de afinidad, lo que incluye al cónyuge, al conviviente, y al progenitor del hijo.

⁵¹ Aplicables a autoridades, funcionarios o servidores públicos de acuerdo con lo que señala la Ley N° 32069

⁵² Conforme el numeral 2 "Impedimentos en razón del parentesco" del numeral 30.1 del artículo 30 de la Ley N° 32069, Ley General de Contrataciones Públicas.

ANEXO N° 16

CALIFICACIONES Y EXPERIENCIA DEL PERSONAL CLAVE

Señores

EVALUADORES

CONCURSO PÚBLICO ABREVIADO PARA CONSULTORÍAS Y SERVICIOS DE MANTENIMIENTO VIAL N° [CONSIGNAR NOMENCLATURA DEL PROCEDIMIENTO DE SELECCIÓN]

Presente.-

Yo [CONSIGNAR NOMBRES Y APELLIDOS COMPLETOS] identificado con documento de identidad N° [CONSIGNAR NÚMERO DE DNI O DOCUMENTO DE IDENTIDAD ANÁLOGO], domiciliado en [CONSIGNAR EL DOMICILIO LEGAL], declaro bajo juramento:

Que, me comprometo a prestar mis servicios en el cargo de [CONSIGNAR EL CARGO A DESEMPEÑAR] para ejecutar [CONSIGNAR LA DENOMINACIÓN DE LA CONVOCATORIA] en caso de que el postor [CONSIGNAR EL NOMBRE, DENOMINACIÓN O RAZÓN SOCIAL DEL POSTOR⁵³] resulte favorecido con la buena pro y suscriba el contrato correspondiente.

Para dicho efecto, declaro que mis calificaciones y experiencia son las siguientes:

A. Calificaciones

A.1 Formación académica:

Carrera profesional	
Universidad	
Título profesional o grado obtenido	
Fecha de expedición del grado o título	

A.2 Capacitación:

N°	Materia de la capacitación	Cantidad de horas	Institución educativa u organización	Fecha de expedición del documento
Total horas				

B. Experiencia

[CONSIGNAR LA EXPERIENCIA SEGÚN LO REQUERIDO EN EL CAPÍTULO III DE LA PRESENTE SECCIÓN DE LAS BASES].

N°	Cliente o Empleador	Objeto de la contratación	Fecha de inicio	Fecha de culminación	Tiempo
1					
2					
(...)					

La experiencia total acumulada es de: [CONSIGNAR LA EXPERIENCIA TOTAL ACUMULADA EN

⁵³ En el caso que el postor sea un consorcio se debe consignar el nombre del consorcio o de uno de sus integrantes.

AÑOS, MESES Y DÍAS, SEGÚN CORRESPONDA]

Asimismo, manifiesto mi disposición de ejecutar las actividades que comprenden el desempeño del referido cargo, durante el periodo de ejecución del contrato.

[CONSIGNAR CIUDAD Y FECHA]

.....
Firma, Nombres y Apellidos del personal

ANEXO N° 17

SOLICITUD DE BONIFICACIÓN DEL CINCO POR CIENTO (5%) POR TENER LA CONDICIÓN DE MICRO Y PEQUEÑA EMPRESA

Señores

EVALUADORES

CONCURSO PÚBLICO ABREVIADO PARA CONSULTORÍAS Y SERVICIOS DE MANTENIMIENTO VIAL N° [CONSIGNAR NOMENCLATURA DEL PROCEDIMIENTO DE SELECCIÓN]

Presente.-

Mediante el presente el suscrito, postor y/o representante legal de **[CONSIGNAR EN CASO DE SER PERSONA JURÍDICA]**, solicito la asignación de la bonificación del cinco por ciento (5%) sobre el puntaje total obtenido, debido a que mi representada cuenta con la condición de micro y pequeña empresa.

[CONSIGNAR CIUDAD Y FECHA]

.....
Firma, nombres y apellidos del postor o representante legal o común, según corresponda

Importante

- Para asignar la bonificación, el órgano encargado de las contrataciones o comité de selección, según corresponda, verifica la página web del Ministerio de Trabajo y Promoción del Empleo en la sección consulta de empresas acreditadas en el REMYPE en el link <http://www2.trabajo.gob.pe/servicios-en-linea-2-2/>.
- Para que un consorcio pueda acceder a la bonificación, cada uno de sus integrantes debe cumplir con la condición de micro y pequeña empresa.

ANEXO N° 18⁵⁴

DECLARACIÓN JURADA SOBRE INAPLICACIÓN DEL IMPEDIMENTO TIPO 4.D DEL INCISO 4 DEL NUMERAL 30.1 DEL ARTÍCULO 30 DE LA LEY N° 32069 REFERIDO A LA INSCRIPCIÓN EN EL REGISTRO DE DEUDORES ALIMENTARIOS MOROSOS – REDAM

(Documento a presentar para el perfeccionamiento del contrato en caso de proveedores con procesos de alimentos en ejecución de sentencia)

Señores

EVALUADORES

CONCURSO PÚBLICO ABREVIADO PARA CONSULTORÍAS Y SERVICIOS DE MANTENIMIENTO VIAL N° [CONSIGNAR NOMENCLATURA DEL PROCEDIMIENTO DE SELECCIÓN]

Presente.-

El que suscribe, [...], postor y/o apoderado de [CONSIGNAR EL NOMBRE DE LA PERSONA NATURAL QUE OTORGA EL PODER, DE SER EL CASO], identificado con [CONSIGNAR TIPO DE DOCUMENTO DE IDENTIDAD] N° [CONSIGNAR NÚMERO DE DOCUMENTO DE IDENTIDAD], con poder inscrito en la localidad de [CONSIGNAR EN CASO DE CONTAR CON APODERADO] en la Ficha N° [CONSIGNAR EN CASO DE CONTAR CON APODERADO] Asiento N° [CONSIGNAR EN CASO DE CONTAR CON APODERADO], **DECLARO BAJO JURAMENTO** que no me resulta aplicable el impedimento Tipo 4.D del inciso 4 del numeral 30.1 del artículo 30 de la Ley, referido a las personas inscritas en el Registro de Deudores Alimentarios Morosos del Poder Judicial (REDAM), considerando lo siguiente:

[EL PROVEEDOR DEBE CONSIGNAR LA INFORMACIÓN SÓLO UNA DE LAS OPCIONES QUE SE ESTABLECEN A CONTINUACIÓN, SEGÚN SEA EL CASO]:

- Que, se ha remitido el/la [CONSIGNAR LA DENOMINACIÓN EXACTA DEL DOCUMENTO REMITIDO POR EL PROVEEDOR AL JUZGADO A CARGO DEL PROCESO DE ALIMENTOS] con fecha de recepción [CONSIGNAR FECHA DE RECEPCIÓN] dirigido/a al [CONSIGNAR LOS DATOS DE IDENTIFICACIÓN DEL JUZGADO A CARGO DEL PROCESO DE ALIMENTOS QUE CORRESPONDA], mediante el cual se informó la cancelación de la deuda alimentaria derivada del proceso de alimentos seguido por [CONSIGNAR LOS DATOS DE LA PARTE DEMANDANTE DEL PROCESO DE ALIMENTOS], la cual tiene carácter de declaración jurada, para lo cual me sujeto al principio de presunción de veracidad. Se adjunta el cargo de recepción del indicado documento.
- Que, sí me encuentro en el registro de deudores alimentario moroso, por lo que; autorizo se me descuenta del pago que me corresponde como contraprestación del contrato derivado del presente procedimiento de selección, el monto de la pensión mensual fijada en el proceso de alimentos seguido por [CONSIGNAR LOS DATOS DE LA PARTE DEMANDANTE DEL PROCESO DE ALIMENTOS] ante el [CONSIGNAR LOS DATOS DE IDENTIFICACIÓN DEL JUZGADO CORRESPONDIENTE], para lo cual adjunto:
 - a) La sentencia emitida por el [CONSIGNAR LOS DATOS DE IDENTIFICACIÓN DEL JUZGADO A CARGO DEL PROCESO DE ALIMENTOS QUE CORRESPONDA] en el trámite del proceso de alimentos seguido en el expediente [CONSIGNAR EL NÚMERO DE EXPEDIENTE JUDICIAL]

⁵⁴ De conformidad con lo previsto en el numeral 39.2 del artículo 39 del Reglamento de la Ley N° 32069, Ley General de Contrataciones Públicas.

- b) La información complementaria solicitada por la entidad contratante para realizar el descuento, la que comprende lo siguiente: **[LA ENTIDAD CONTRATANTE DEBE CONSIGNAR LA INFORMACIÓN QUE REQUIERA DEL PROVEEDOR PARA HACER EFECTIVO EL DESCUENTO]**

[CONSIGNAR CIUDAD Y FECHA]

.....
**Firma, nombres y apellidos del postor o
apoderado, según corresponda**