

BASES ESTÁNDAR DE ADJUDICACIÓN SIMPLIFICADA PARA LA CONTRATACIÓN DEL SERVICIO DE CONSULTORÍA DE OBRA

Aprobado mediante Directiva N° 001-2019-OSCE/CD



SUB DIRECCIÓN DE NORMATIVIDAD – DIRECCIÓN TÉCNICO NORMATIVA
ORGANISMO SUPERVISOR DE LAS CONTRATACIONES DEL ESTADO - OSCE

SIMBOLOGÍA UTILIZADA:

N°	Símbolo	Descripción
1	[ABC] / [.....]	La información solicitada dentro de los corchetes sombreados debe ser completada por la Entidad durante la elaboración de las bases.
2	[ABC] / [.....]	Es una indicación, o información que deberá ser completada por la Entidad con posterioridad al otorgamiento de la buena pro para el caso específico de la elaboración de la PROFORMA DEL CONTRATO; o por los proveedores, en el caso de los ANEXOS de la oferta.
3	Importante • Abc	Se refiere a consideraciones importantes a tener en cuenta por el órgano encargado de las contrataciones o comité de selección, según corresponda y por los proveedores.
4	Advertencia • Abc	Se refiere a advertencias a tener en cuenta por el órgano encargado de las contrataciones o comité de selección, según corresponda y por los proveedores.
5	Importante para la Entidad • Xyz	Se refiere a consideraciones importantes a tener en cuenta por el órgano encargado de las contrataciones o comité de selección, según corresponda y deben ser eliminadas una vez culminada la elaboración de las bases.

CARACTERÍSTICAS DEL DOCUMENTO:

Las bases estándar deben ser elaboradas en formato WORD, y deben tener las siguientes características:

N°	Características	Parámetros
1	Márgenes	Superior : 2.5 cm Inferior: 2.5 cm Izquierda: 2.5 cm Derecha: 2.5 cm
2	Fuente	Arial
3	Estilo de Fuente	Normal: Para el contenido en general Cursiva: Para el encabezado y pie de página Para las Consideraciones importantes (Ítem 3 del cuadro anterior)
4	Color de Fuente	Automático: Para el contenido en general Azul : Para las Consideraciones importantes (Ítem 3 del cuadro anterior)
5	Tamaño de Letra	16 : Para las dos primeras hojas de las Secciones General y Específica 11 : Para el nombre de los Capítulos. 10 : Para el cuerpo del documento en general 9 : Para el encabezado y pie de página Para el contenido de los cuadros, pudiendo variar, según la necesidad 8 : Para las Notas al pie
6	Alineación	Justificada: Para el contenido en general y notas al pie. Centrada : Para la primera página, los títulos de las Secciones y nombres de los Capítulos)
7	Interlineado	Sencillo
8	Espaciado	Anterior : 0 Posterior : 0
9	Subrayado	Para los nombres de las Secciones y para resaltar o hacer hincapié en algún concepto

INSTRUCCIONES DE USO:

- Una vez registrada la información solicitada dentro de los corchetes sombreados en gris, el texto deberá quedar en letra tamaño 10, con estilo normal, sin formato de negrita y sin sombread.
- La nota **IMPORTANTE** no puede ser modificada ni eliminada en la Sección General. En el caso de la Sección Específica debe seguirse la instrucción que se indica en dicha nota.



BASES ESTÁNDAR DE ADJUDICACIÓN SIMPLIFICADA PARA LA CONTRATACIÓN DEL SERVICIO DE CONSULTORÍA DE OBRA¹

ADJUDICACIÓN SIMPLIFICADA N° 06-2023-MDO PRIMERA CONVOCATORIA

CONTRATACIÓN DEL SERVICIO DE CONSULTORÍA DE OBRA:

**PARA LA ELABORACION DEL EXPEDIENTE TÉCNICO
DEL PROYECTO: "MEJORAMIENTO DEL SERVICIO DE
SISTEMA DE RIEGO TECNIFICADO EN LA LOCALIDAD
DE PACCHIPATA - SANTA ROSA ALTA DEL DISTRITO
DE OCOBAMBA - PROVINCIA DE CHINCHEROS -
DEPARTAMENTO DE APURIMAC", CUI N° 2570047**

¹ Estas Bases se utilizarán para la contratación del servicio de consultoría de obra. Para tal efecto, se deberá tener en cuenta la siguiente definición:

Consultoría de obra: Servicios profesionales altamente calificados consistente en la elaboración del expediente técnico de obras, en la supervisión de la elaboración del expediente técnico de obra o en la supervisión de obras.

DEBER DE COLABORACIÓN

La Entidad y todo proveedor que se someta a las presentes Bases, sea como participante, postor y/o contratista, deben conducir su actuación conforme a los principios previstos en la Ley de Contrataciones del Estado.

En este contexto, se encuentran obligados a prestar su colaboración al OSCE y a la Secretaría Técnica de la Comisión de Defensa de la Libre Competencia del INDECOPI, en todo momento según corresponda a sus competencias, a fin de comunicar presuntos casos de fraude, colusión y corrupción por parte de los funcionarios y servidores de la Entidad, así como los proveedores y demás actores que participan en el proceso de contratación.

De igual forma, deben poner en conocimiento del OSCE y a la Secretaría Técnica de la Comisión de Defensa de la Libre Competencia del INDECOPI los indicios de conductas anticompetitivas que se presenten durante el proceso de contratación, en los términos del Decreto Legislativo N° 1034, "Ley de Represión de Conductas Anticompetitivas", o norma que la sustituya, así como las demás normas de la materia.

La Entidad y todo proveedor que se someta a las presentes Bases, sea como participante, postor y/o contratista del proceso de contratación deben permitir al OSCE o a la Secretaría Técnica de la Comisión de Defensa de la Libre Competencia del INDECOPI el acceso a la información referida a las contrataciones del Estado que sea requerida, prestar testimonio o absolución de posiciones que se requieran, entre otras formas de colaboración.

SECCIÓN GENERAL

DISPOSICIONES COMUNES DEL PROCEDIMIENTO DE SELECCIÓN

(ESTA SECCIÓN NO DEBE SER MODIFICADA EN NINGÚN EXTREMO, BAJO SANCIÓN DE NULIDAD)

CAPÍTULO I ETAPAS DEL PROCEDIMIENTO DE SELECCIÓN

1.1. REFERENCIAS

Cuando en el presente documento se mencione la palabra Ley, se entiende que se está haciendo referencia a la Ley N° 30225, Ley de Contrataciones del Estado, y cuando se mencione la palabra Reglamento, se entiende que se está haciendo referencia al Reglamento de la Ley de Contrataciones del Estado aprobado por Decreto Supremo N° 344-2018-EF.

Las referidas normas incluyen sus respectivas modificaciones, de ser el caso.

1.2. CONVOCATORIA

Se realiza a través de su publicación en el SEACE de conformidad con lo señalado en el artículo 54 del Reglamento, en la fecha señalada en el calendario del procedimiento de selección, debiendo adjuntar las bases y resumen ejecutivo.

1.3. REGISTRO DE PARTICIPANTES

El registro de participantes se realiza conforme al artículo 55 del Reglamento. En el caso de un consorcio, basta que se registre uno (1) de sus integrantes.

Importante

- *Para registrarse como participante en un procedimiento de selección convocado por las Entidades del Estado Peruano, es necesario que los proveedores cuenten con inscripción vigente y estar habilitados ante el Registro Nacional de Proveedores (RNP) que administra el Organismo Supervisor de las Contrataciones del Estado (OSCE). Para obtener mayor información, se puede ingresar a la siguiente dirección electrónica: www.rnp.gob.pe.*
- *Los proveedores que deseen registrar su participación deben ingresar al SEACE utilizando su Certificado SEACE (usuario y contraseña). Asimismo, deben observar las instrucciones señaladas en el documento de orientación "Guía para el registro de participantes electrónico" publicado en <https://www2.seace.gob.pe/>.*
- *En caso los proveedores no cuenten con inscripción vigente en el RNP y/o se encuentren inhabilitados o suspendidos para ser participantes, postores y/o contratistas, el SEACE restringirá su registro, quedando a potestad de estos intentar nuevamente registrar su participación en el procedimiento de selección en cualquier otro momento, dentro del plazo establecido para dicha etapa, siempre que haya obtenido la vigencia de su inscripción o quedado sin efecto la sanción que le impuso el Tribunal de Contrataciones del Estado.*

1.4. FORMULACIÓN DE CONSULTAS Y OBSERVACIONES A LAS BASES

La formulación de consultas y observaciones a las bases se efectúa de conformidad con lo establecido en los numerales 72.1 y 72.2 del artículo 72 del Reglamento, así como el literal a) del artículo 89 del Reglamento.

Importante

No pueden formularse consultas ni observaciones respecto del contenido de una ficha de homologación aprobada. Las consultas y observaciones que se formulen sobre el particular, se tienen como no presentadas.

1.5. ABSOLUCIÓN DE CONSULTAS, OBSERVACIONES E INTEGRACIÓN DE BASES

La absolución de consultas, observaciones e integración de las bases se realizan conforme a las disposiciones previstas en el numeral 72.4 del artículo 72 y el literal a) del artículo 89 del Reglamento.

Importante

- *No se absolverán consultas y observaciones a las bases que se presenten en forma física.*
- *Cuando exista divergencia entre lo indicado en el pliego de absolución de consultas y observaciones y la integración de bases, prevalece lo absuelto en el referido pliego; sin perjuicio, del deslinde de responsabilidades correspondiente.*

1.6. FORMA DE PRESENTACIÓN DE OFERTAS

Las ofertas se presentan conforme lo establecido en el artículo 59 y en el artículo 90 del Reglamento.

Las declaraciones juradas, formatos o formularios previstos en las bases que conforman la oferta deben estar debidamente firmados por el postor (firma manuscrita o digital, según la Ley N° 27269, Ley de Firmas y Certificados Digitales²). Los demás documentos deben ser visados por el postor. En el caso de persona jurídica, por su representante legal, apoderado o mandatario designado para dicho fin y, en el caso de persona natural, por este o su apoderado. No se acepta el pegado de la imagen de una firma o visto. Las ofertas se presentan foliadas.

Importante

- *Los formularios electrónicos que se encuentran en el SEACE y que los proveedores deben llenar para presentar sus ofertas, tienen carácter de declaración jurada.*
- *En caso la información contenida en los documentos escaneados que conforman la oferta no coincida con lo declarado a través del SEACE, prevalece la información declarada en los documentos escaneados.*
- *No se tomará en cuenta las ofertas que se presenten en físico a la Entidad.*

1.7. PRESENTACIÓN Y APERTURA DE OFERTAS

El participante presentará su oferta de manera electrónica a través del SEACE, desde las 00:01 horas hasta las 23:59 horas del día establecido para el efecto en el cronograma del procedimiento; adjuntando el archivo digitalizado que contenga los documentos que conforman la oferta de acuerdo a lo requerido en las bases.

El participante debe verificar antes de su envío, bajo su responsabilidad, que el archivo pueda ser descargado y su contenido sea legible.

Importante

Los integrantes de un consorcio no pueden presentar ofertas individuales ni conformar más de un consorcio en un procedimiento de selección, o en un determinado ítem cuando se trate de procedimientos de selección según relación de ítems.

² Para mayor información sobre la normativa de firmas y certificados digitales ingresar a: <https://www.indecopi.gob.pe/web/firmas-digitales/firmar-y-certificados-digitales>

En la apertura electrónica de la oferta técnica, el órgano encargado de las contrataciones o el comité de selección, según corresponda, verifica la presentación de lo exigido en la sección específica de las bases de conformidad con el numeral 81.2 del artículo 81 del Reglamento y determina si las ofertas responden a las características y/o requisitos y condiciones de los Términos de Referencia, detallados en la sección específica de las bases. De no cumplir con lo requerido, la oferta se considera no admitida.

1.8. CALIFICACIÓN Y EVALUACIÓN DE LAS OFERTAS

La calificación y evaluación de los postores se realiza conforme los requisitos de calificación y factores de evaluación que se indican en la sección específica de las bases.

La evaluación técnica y económica se realiza sobre la base de:

Oferta técnica : 100 puntos
Oferta económica : 100 puntos

1.8.1 CALIFICACIÓN DE LAS OFERTAS TÉCNICAS

La calificación de las ofertas técnicas se realiza conforme a lo establecido en el numeral 82.1 del artículo 82 del Reglamento.

1.8.2 EVALUACIÓN DE LAS OFERTAS TÉCNICAS

La evaluación de las ofertas técnicas se realiza conforme a lo establecido en los numerales 82.2 y 82.3 del artículo 82 del Reglamento.

1.8.3 APERTURA Y EVALUACIÓN DE OFERTAS ECONÓMICAS

El órgano encargado de las contrataciones o el comité de selección, según corresponda, evalúa las ofertas económicas y determina el puntaje total de las ofertas conforme a lo dispuesto en el artículo 83 del Reglamento así como los coeficientes de ponderación previstos en la sección específica de las bases.

Importante

En el caso de contratación de consultorías de obras a ser prestadas fuera de la provincia de Lima y Callao, cuyo valor referencial no supere los doscientos mil Soles (S/200,000.00), a solicitud del postor se asigna una bonificación equivalente al diez por ciento (10%) sobre el puntaje total obtenido por los postores con domicilio en la provincia donde prestará el servicio, o en las provincias colindantes, sean o no pertenecientes al mismo departamento o región. El domicilio es el consignado en la constancia de inscripción ante el RNP³. Lo mismo aplica en el caso de procedimientos de selección por relación de ítems, cuando algún ítem no supera el monto señalado anteriormente.

1.9. SUBSANACIÓN DE LAS OFERTAS

La subsanación de las ofertas se sujeta a lo establecido en el artículo 60 del Reglamento. El plazo que se otorgue para la subsanación no puede ser inferior a un (1) día hábil.

La solicitud de subsanación se realiza de manera electrónica a través del SEACE y será remitida al correo electrónico consignado por el postor al momento de realizar su inscripción en el RNP, siendo su responsabilidad el permanente seguimiento de las notificaciones a dicho

³ La constancia de inscripción electrónica se visualizará en el portal web del Registro Nacional de Proveedores: www.mpp.gob.pe

correo. La notificación de la solicitud se entiende efectuada el día de su envío al correo electrónico.

La presentación de las subsanaciones se realiza a través del SEACE. No se tomará en cuenta la subsanación que se presente en físico a la Entidad.

1.10. OTORGAMIENTO DE LA BUENA PRO

La buena pro se otorga luego de la evaluación correspondiente según lo indicado en el numeral 1.8.3 de la presente sección.

Previo al otorgamiento de la buena pro, el órgano encargado de las contrataciones o el comité de selección, según corresponda, aplica lo dispuesto en el artículo 68 del Reglamento, sobre el rechazo de las ofertas, de ser el caso.

En el supuesto de que dos (2) o más ofertas empaten, el otorgamiento de la buena pro se efectúa siguiendo estrictamente el orden señalado en el numeral 91.2 del artículo 91 del Reglamento.

El desempate mediante sorteo se realiza de manera electrónica a través del SEACE.

Definida la oferta ganadora, el órgano encargado de las contrataciones o el comité de selección, según corresponda, otorga la buena pro, mediante su publicación en el SEACE, incluyendo el cuadro comparativo y las actas debidamente motivadas de los resultados de la admisión, no admisión, calificación, descalificación, evaluación, rechazo y el otorgamiento de la buena pro.

1.11. CONSENTIMIENTO DE LA BUENA PRO

Cuando se hayan presentado dos (2) o más ofertas, el consentimiento de la buena pro se produce a los cinco (5) días hábiles siguientes de la notificación de su otorgamiento, sin que los postores hayan ejercido el derecho de interponer el recurso de apelación.

En caso que se haya presentado una sola oferta, el consentimiento de la buena pro se produce el mismo día de la notificación de su otorgamiento.

El consentimiento del otorgamiento de la buena pro se publica en el SEACE al día hábil siguiente de producido.

Importante

Una vez consentido el otorgamiento de la buena pro, el órgano encargado de las contrataciones o el órgano de la Entidad al que se haya asignado tal función realiza la verificación de la oferta presentada por el postor ganador de la buena pro conforme lo establecido en el numeral 64.6 del artículo 64 del Reglamento.

CAPÍTULO II

SOLUCIÓN DE CONTROVERSIAS DURANTE EL PROCEDIMIENTO DE SELECCIÓN

2.1. RECURSO DE APELACIÓN

A través del recurso de apelación se pueden impugnar los actos dictados durante el desarrollo del procedimiento de selección hasta antes del perfeccionamiento del contrato.

El recurso de apelación se presenta ante la Entidad convocante, y es conocido y resuelto por su Titular, cuando el valor referencial sea igual o menor a cincuenta (50) UIT. Cuando el valor referencial sea mayor a dicho monto, el recurso de apelación se presenta ante y es resuelto por el Tribunal de Contrataciones del Estado.

En los procedimientos de selección según relación de ítems, el valor referencial total del procedimiento determina ante quién se presenta el recurso de apelación.

Los actos que declaren la nulidad de oficio, la cancelación del procedimiento de selección y otros actos emitidos por el Titular de la Entidad que afecten la continuidad de este, se impugnan ante el Tribunal de Contrataciones del Estado.

Importante

- *Una vez otorgada la buena pro, el órgano encargado de las contrataciones o el comité de selección, según corresponda, está en la obligación de permitir el acceso de los participantes y postores al expediente de contratación, salvo la información calificada como secreta, confidencial o reservada por la normativa de la materia, a más tardar dentro del día siguiente de haberse solicitado por escrito.*
- *A efectos de recoger la información de su interés, los postores pueden valerse de distintos medios, tales como: (i) la lectura y/o toma de apuntes, (ii) la captura y almacenamiento de imágenes, e incluso (iii) pueden solicitar copia de la documentación obrante en el expediente, siendo que, en este último caso, la Entidad deberá entregar dicha documentación en el menor tiempo posible, previo pago por tal concepto.*
- *El recurso de apelación se presenta ante la Mesa de Partes del Tribunal o ante las oficinas desconcentradas del OSCE o en la Unidad de Trámite Documentario de la Entidad, según corresponda.*

2.2. PLAZOS DE INTERPOSICIÓN DEL RECURSO DE APELACIÓN

La apelación contra el otorgamiento de la buena pro o contra los actos dictados con anterioridad a ella se interpone dentro de los cinco (5) días hábiles siguientes de haberse notificado el otorgamiento de la buena pro.

La apelación contra los actos dictados con posterioridad al otorgamiento de la buena pro, contra la declaración de nulidad, cancelación y declaratoria de desierto del procedimiento, se interpone dentro de los cinco (5) días hábiles siguientes de haberse tomado conocimiento del acto que se desea impugnar.

CAPÍTULO III DEL CONTRATO

3.1. PERFECCIONAMIENTO DEL CONTRATO

Los plazos y el procedimiento para perfeccionar el contrato se realiza conforme a lo indicado en el artículo 141 del Reglamento.

Para perfeccionar el contrato, el postor ganador de la buena pro debe presentar los documentos señalados en el artículo 139 del Reglamento y los previstos en la sección específica de las bases.

3.2. GARANTÍAS

Las garantías que deben otorgar los postores y/o contratistas, según corresponda, son las de fiel cumplimiento del contrato y por los adelantos.

3.2.1. GARANTÍA DE FIEL CUMPLIMIENTO

Como requisito indispensable para perfeccionar el contrato, el postor ganador debe entregar a la Entidad la garantía de fiel cumplimiento del mismo por una suma equivalente al diez por ciento (10%) del monto del contrato original. Esta se mantiene vigente hasta el consentimiento de la liquidación final.

3.2.2. GARANTÍA DE FIEL CUMPLIMIENTO POR PRESTACIONES ACCESORIAS

En las contrataciones que conllevan la ejecución de prestaciones accesorias, tales como mantenimiento, reparación o actividades afines, se otorga una garantía adicional por una suma equivalente al diez por ciento (10%) del monto del contrato de la prestación accesorio, la misma que debe ser renovada periódicamente hasta el cumplimiento total de las obligaciones garantizadas.

Importante

En los contratos de consultorías de obras que celebren las Entidades con las micro y pequeñas empresas, estas últimas pueden otorgar como garantía de fiel cumplimiento el diez por ciento (10%) del monto del contrato, porcentaje que es retenido por la Entidad durante la primera mitad del número total de pagos a realizarse, de forma prorrateada en cada pago, con cargo a ser devuelto a la finalización del mismo, conforme lo establecen los numerales 149.4 y 149.5 del artículo 149 del Reglamento y numeral 151.2 del artículo 151 del Reglamento.

3.2.3. GARANTÍA POR ADELANTO

En caso se haya previsto en la sección específica de las bases la entrega de adelantos, el contratista debe presentar una garantía emitida por idéntico monto conforme a lo estipulado en el artículo 153 del Reglamento.

3.3. REQUISITOS DE LAS GARANTÍAS

Las garantías que se presenten deben ser incondicionales, solidarias, irrevocables y de realización automática en el país, al solo requerimiento de la Entidad. Asimismo, deben ser emitidas por empresas que se encuentren bajo la supervisión directa de la Superintendencia de Banca, Seguros y Administradoras Privadas de Fondos de Pensiones y que cuenten con clasificación de riesgo B o superior. Asimismo, deben estar autorizadas para emitir garantías; o

estar consideradas en la última lista de bancos extranjeros de primera categoría que periódicamente publica el Banco Central de Reserva del Perú.

Importante

Corresponde a la Entidad verificar que las garantías presentadas por el postor ganador de la buena pro y/o contratista cumplan con los requisitos y condiciones necesarios para su aceptación y eventual ejecución; sin perjuicio de la determinación de las responsabilidades funcionales que correspondan.

Advertencia

Los funcionarios de las Entidades no deben aceptar garantías emitidas bajo condiciones distintas a las establecidas en el presente numeral, debiendo tener en cuenta lo siguiente:

1. La clasificadora de riesgo que asigna la clasificación a la empresa que emite la garantía debe encontrarse listada en el portal web de la SBS (<http://www.sbs.gob.pe/sistema-financiero/clasificadoras-de-riesgo>).

2. Se debe identificar en la página web de la clasificadora de riesgo respectiva, cuál es la clasificación vigente de la empresa que emite la garantía, considerando la vigencia a la fecha de emisión de la garantía.

3. Para fines de lo establecido en el artículo 148 del Reglamento, la clasificación de riesgo B, incluye las clasificaciones B+ y B.

4. Si la empresa que otorga la garantía cuenta con más de una clasificación de riesgo emitida por distintas empresas listadas en el portal web de la SBS, bastará que en una de ellas cumpla con la clasificación mínima establecida en el Reglamento.

En caso exista alguna duda sobre la clasificación de riesgo asignada a la empresa emisora de la garantía, se deberá consultar a la clasificadora de riesgos respectiva.

De otro lado, además de cumplir con el requisito referido a la clasificación de riesgo, a efectos de verificar si la empresa emisora se encuentra autorizada por la SBS para emitir garantías, debe revisarse el portal web de dicha Entidad (<http://www.sbs.gob.pe/sistema-financiero/relacion-de-empresas-que-se-encuentran-autorizadas-a-emitar-cartas-fianza>).

Los funcionarios competentes deben verificar la autenticidad de la garantía a través de los mecanismos establecidos (consulta web, teléfono u otros) por la empresa emisora.

3.4. EJECUCIÓN DE GARANTÍAS

La Entidad puede solicitar la ejecución de las garantías conforme a los supuestos contemplados en el artículo 155 del Reglamento.

3.5. ADELANTOS

La Entidad puede entregar adelantos directos al contratista, los que en ningún caso exceden en conjunto del treinta por ciento (30%) del monto del contrato original, siempre que ello haya sido previsto en la sección específica de las bases.

3.6. PENALIDADES

3.6.1. PENALIDAD POR MORA EN LA EJECUCIÓN DE LA PRESTACIÓN

En caso de retraso injustificado del contratista en la ejecución de las prestaciones objeto del contrato, la Entidad le aplica automáticamente una penalidad por mora por cada día de atraso, de conformidad con el artículo 162 del Reglamento.

3.6.2. OTRAS PENALIDADES

La Entidad puede establecer penalidades distintas a la mencionada en el numeral precedente, según lo previsto en el artículo 163 del Reglamento y lo indicado en la sección específica de las bases.

Estos dos tipos de penalidades se calculan en forma independiente y pueden alcanzar cada una un monto máximo equivalente al diez por ciento (10%) del monto del contrato vigente, o de ser el caso, del ítem que debió ejecutarse.

3.7. PAGOS

El pago se realiza después de ejecutada la respectiva prestación, pudiendo contemplarse pagos a cuenta, según la forma establecida en la sección específica de las bases o en el contrato.

La Entidad paga las contraprestaciones pactadas a favor del contratista dentro de los diez (10) días calendario siguientes de otorgada la conformidad de los servicios, siempre que se verifiquen las condiciones establecidas en el contrato para ello, bajo responsabilidad del funcionario competente.

La conformidad se emite en un plazo máximo de quince (15) días, bajo responsabilidad del funcionario que debe emitir la conformidad.

En el caso que se haya suscrito contrato con un consorcio, el pago se realizará de acuerdo a lo que se indique en el contrato de consorcio.

Advertencia

En caso de retraso en los pagos a cuenta o pago final por parte de la Entidad, salvo que se deba a caso fortuito o fuerza mayor, esta reconoce al contratista los intereses legales correspondientes, de conformidad con el artículo 39 de la Ley y 171 del Reglamento, debiendo repetir contra los responsables de la demora injustificada.

3.8. INCUMPLIMIENTO DEL CONTRATO

Las causales para la resolución del contrato, serán aplicadas de conformidad con el artículo 36 de la Ley y 164 del Reglamento.

3.9. DISPOSICIONES FINALES

Todos los demás aspectos del presente procedimiento no contemplados en las bases se regirán supletoriamente por la Ley y su Reglamento, así como por las disposiciones legales vigentes.

SECCIÓN ESPECÍFICA

CONDICIONES ESPECIALES DEL PROCEDIMIENTO DE SELECCIÓN

(EN ESTA SECCIÓN LA ENTIDAD DEBERÁ COMPLETAR LA INFORMACIÓN EXIGIDA, DE ACUERDO A LAS INSTRUCCIONES INDICADAS)

CAPÍTULO I GENERALIDADES

1.1. ENTIDAD CONVOCANTE

Nombre : MUNICIPALIDAD DISTRITAL DE OCOBAMBA
RUC N° : 20206827441
Domicilio legal : Plaza de Armas S/N Ocobamba – Chincheros – Apurímac
Teléfono: :
Correo electrónico: : mesadepartesocobamba@gmail.com

1.2. OBJETO DE LA CONVOCATORIA

El presente procedimiento de selección tiene por objeto la **CONTRATACION DEL SERVICIO DE CONSULTORÍA DE OBRA PARA LA ELABORACION DEL EXPEDIENTE TÉCNICO DEL PROYECTO: "MEJORAMIENTO DEL SERVICIO DE SISTEMA DE RIEGO TECNIFICADO EN LA LOCALIDAD DE PACCHIPATA -SANTA ROSA ALTA DEL DISTRITO DE OCOBAMBA - PROVINCIA DE CHINCHEROS - DEPARTAMENTO DE APURIMAC"**, CUI N° 2570047.

1.3. VALOR REFERENCIAL⁴

El valor referencial asciende a S/. 90,000.00 (NOVENTA MIL CON 00/100 SOLES), incluidos los impuestos de Ley y cualquier otro concepto que incida en el costo total del servicio de consultoría de obra. El valor referencial ha sido calculado al mes de setiembre del 2023.

Valor Referencial (VR)	Límites ⁵	
	Inferior 90%	Superior 110%
S/ 90,000.00 CIEN MIL CON 00/100 SOLES INCLUYE IGV	S/ 81,000.00 OCHENTA UN MIL CON 00/100 SOLES	S/. 99,000.00 NOVENTA Y NUEVE MIL CON 00/100 SOLES

Importante

Las ofertas económicas no pueden exceder los límites del valor referencial de conformidad con el numeral 28.2 del artículo 28 de la Ley.

1.4. EXPEDIENTE DE CONTRATACIÓN

El expediente de contratación fue aprobado mediante RESOLUCION DE ALCALDIA N° 135 - 2023 – AL/MDO el 23 de octubre 2023.

1.5. FUENTE DE FINANCIAMIENTO

CANON Y SOBRECANON, REGALÍAS, RENTA DE ADUANAS Y PARTICIPACIONES

⁴ El monto del valor referencial indicado en esta sección de las bases no debe diferir del monto del valor referencial consignado en la ficha del procedimiento en el SEACE. No obstante, de existir contradicción entre estos montos, primará el monto del valor referencial indicado en las bases aprobadas.

⁵ De acuerdo a lo señalado en el artículo 48 del Reglamento, estos límites se calculan considerando dos (2) decimales. Para ello, si el límite inferior tiene más de dos decimales, se aumenta en un dígito el valor del segundo decimal; en el caso del límite superior, se considera el valor del segundo decimal sin efectuar el redondeo.

Importante

La fuente de financiamiento debe corresponder a aquella prevista en la Ley de Equilibrio Financiero del Presupuesto del Sector Público del año fiscal en el cual se convoca el procedimiento de selección.

1.6. SISTEMA DE CONTRATACIÓN

El presente procedimiento se rige por el sistema de SUMA ALZADA, de acuerdo con lo establecido en el expediente de contratación respectivo.

Importante

En el caso de supervisión de obras, cuando se haya previsto que las actividades comprenden la liquidación del contrato de obra, la supervisión se rige bajo el sistema de tarifas mientras que la liquidación se rige bajo el sistema a suma alzada.

1.7. ALCANCES DEL REQUERIMIENTO

El alcance de la prestación está definido en el Capítulo III de la presente sección de las bases.

1.8. PLAZO DE PRESTACIÓN DEL SERVICIO DE CONSULTORÍA DE OBRA

Los servicios de consultoría de obra materia de la presente convocatoria se prestarán en el plazo de sesenta días (60) días, en concordancia con lo establecido en el expediente de contratación.

Importante

En el caso de supervisión de obras, el plazo inicial del contrato debe estar vinculado al del contrato de la obra a ejecutar y comprender hasta la liquidación de la obra, de conformidad con el artículo 10 de la Ley.

1.9. COSTO DE REPRODUCCIÓN Y ENTREGA DE BASES

Los participantes registrados tienen el derecho de recabar un ejemplar de las bases, para cuyo efecto deben cancelar en caja de la Entidad el monto de S/. 5.00 (CINCO CON 00/100 SOLES) y recabar las Bases en la **Unidad de Abastecimiento. Sito en Plaza de Armas S/N Ocobamba de la Municipalidad Distrital de Ocobamba de Lunes a Viernes de 08:00 a 17:00 horas.**

Importante

El costo de entrega de un ejemplar de las bases no puede exceder el costo de su reproducción.

1.10. BASE LEGAL

- Ley N° 31638 Ley de Presupuesto del Sector Público para el Año Fiscal 2023.
- Ley de Presupuesto del Sector Público para el Año Fiscal 2023.
- Ley N° 30225 - Ley de Contrataciones del Estado que Aprueba el TUO según Decreto Supremo N°082-2019-E.
- Ley de Equilibrio Financiero del Presupuesto del Sector Público del año 2023.
- Decreto Supremo N° 004-2019-JUS, que Aprueba el Texto Único Ordenado de la Ley 27444 Ley del Procedimientos Administrativo.
- Ley N° 27806, Ley de Transparencia y de Acceso a la Información Pública.
- Código Civil. - Directivas y Opiniones del OSCE.

Las referidas normas incluyen sus respectivas modificaciones, de ser el caso.

CAPÍTULO II DEL PROCEDIMIENTO DE SELECCIÓN

2.1. CALENDARIO DEL PROCEDIMIENTO DE SELECCIÓN

Según el cronograma de la ficha de selección de la convocatoria publicada en el SEACE.

Importante

De conformidad con la vigesimosegunda Disposición Complementaria Final del Reglamento, en caso la Entidad (Ministerios y sus organismos públicos, programas o proyectos adscritos) haya difundido el requerimiento a través del SEACE siguiendo el procedimiento establecido en dicha disposición, no procede formular consultas u observaciones al requerimiento.

2.2. CONTENIDO DE LAS OFERTAS

2.2.1. OFERTA TÉCNICA

La oferta contendrá, además de un índice de documentos⁶, la siguiente documentación:

2.2.1.1. Documentación de presentación obligatoria

A. Documentos para la admisión de la oferta

a.1) Declaración jurada de datos del postor. (**Anexo N° 1**)

a.2) Documento que acredite la representación de quien suscribe la oferta.

En caso de persona jurídica, copia del certificado de vigencia de poder del representante legal, apoderado o mandatario designado para tal efecto.

En caso de persona natural, copia del documento nacional de identidad o documento análogo, o del certificado de vigencia de poder otorgado por persona natural, del apoderado o mandatario, según corresponda.

En el caso de consorcios, este documento debe ser presentado por cada uno de los integrantes del consorcio que suscriba la promesa de consorcio, según corresponda.

Advertencia

De acuerdo con el artículo 4 del Decreto Legislativo N° 1246, las Entidades están prohibidas de exigir a los administrados o usuarios la información que puedan obtener directamente mediante la interoperabilidad a que se refieren los artículos 2 y 3 de dicho Decreto Legislativo. En esa medida, si la Entidad es usuaria de la Plataforma de Interoperabilidad del Estado – PIDE⁷ y siempre que el servicio web se encuentre activo en el Catálogo de Servicios de dicha plataforma, no corresponderá exigir el certificado de vigencia de poder y/o documento nacional de identidad.

a.3) Declaración jurada de acuerdo con el literal b) del artículo 52 del Reglamento. (**Anexo N° 2**)

a.4) Declaración jurada de cumplimiento de los Términos de Referencia contenidos en el numeral 3.1 del Capítulo III de la presente sección. (**Anexo N° 3**)

⁶ La omisión del índice no determina la no admisión de la oferta.

⁷ Para mayor información de las Entidades usuarias y del Catálogo de Servicios de la Plataforma de Interoperabilidad del Estado – PIDE ingresar al siguiente enlace <https://www.gobiernodigital.gob.pe/interoperabilidad/>

- a.5) Declaración jurada de plazo de prestación del servicio de consultoría de obra. **(Anexo N° 4).**
- a.6) Promesa de consorcio con firmas legalizadas, de ser el caso, en la que se consigne los integrantes, el representante común, el domicilio común y las obligaciones a las que se compromete cada uno de los integrantes del consorcio así como el porcentaje equivalente a dichas obligaciones. **(Anexo N° 5)**

Importante

El órgano encargado de las contrataciones o el comité de selección, según corresponda, verifica la presentación de los documentos requeridos. De no cumplir con lo requerido, la oferta se considera no admitida.

B. Documentos para acreditar los requisitos de calificación

Incorporar en la oferta los documentos que acreditan los “**Requisitos de Calificación**” que se detallan en el numeral 3.2 del Capítulo III de la presente sección de las bases.

2.2.1.2. Documentación de presentación facultativa:

- a) En el caso de microempresas y pequeñas empresas integradas por personas con discapacidad, o en el caso de consorcios conformados en su totalidad por estas empresas, deben presentar la constancia o certificado con el cual acredite su inscripción en el Registro de Empresas Promocionales para Personas con Discapacidad⁸.
- b) Incorporar en la oferta los documentos que acreditan los “**Factores de Evaluación**” establecidos en el Capítulo IV de la presente sección de las bases, a efectos de obtener el puntaje previsto en dicho Capítulo para cada factor.
- c) Solicitud de bonificación por tener la condición de micro y pequeña empresa. **(Anexo N° 11)**

Advertencia

El órgano encargado de las contrataciones o el comité de selección, según corresponda, no podrá exigir al postor la presentación de documentos que no hayan sido indicados en los acápite “Documentos para la admisión de la oferta”, “Requisitos de calificación” y “Factores de evaluación”.

2.2.2. OFERTA ECONÓMICA

La oferta económica expresada en SOLES. Adjuntar obligatoriamente el **Anexo N° 6**.

El monto total de la oferta económica y los subtotales que lo componen deben ser expresados con dos (2) decimales. Los precios unitarios o tarifas pueden ser expresados con más de dos (2) decimales.

Importante

- El órgano encargado de las contrataciones o el comité de selección, según corresponda, declara no admitidas las ofertas que no se encuentren dentro de los límites del valor referencial previstos en el numeral 28.2 del artículo 28 de la Ley.*
- La estructura de costos, se presenta para el perfeccionamiento del contrato.*

⁸ Dicho documento se tendrá en consideración en caso de empate, conforme a lo previsto en el artículo 91 del Reglamento.

2.3. DETERMINACIÓN DEL PUNTAJE TOTAL DE LAS OFERTAS

Una vez evaluadas las ofertas técnica y económica se procederá a determinar el puntaje total de las mismas.

El puntaje total de las ofertas es el promedio ponderado de ambas evaluaciones, obtenido de la aplicación de la siguiente fórmula:

$$PTP_i = c_1 PT_i + c_2 Pe_i$$

Donde:

PTP_i = Puntaje total del postor i

PT_i = Puntaje por evaluación técnica del postor i

Pe_i = Puntaje por evaluación económica del postor i

c₁ = Coeficiente de ponderación para la evaluación técnica.

c₂ = Coeficiente de ponderación para la evaluación económica.

Se aplicarán las siguientes ponderaciones:

c₁ = **0.80**

c₂ = **0.20**

Donde: c₁ + c₂ = 1.00

2.4. PRESENTACIÓN DEL RECURSO DE APELACIÓN

“El recurso de apelación se presenta ante la Unidad de Trámite Documentario de la Entidad.

En caso el participante o postor opte por presentar recurso de apelación y por otorgar la garantía mediante depósito en cuenta bancaria, se debe realizar el abono en:

N ° de Cuenta : 00-182-2002038

Banco : Banco de la Nación

N° CCI⁹ : [.....]

2.5. REQUISITOS PARA PERFECCIONAR EL CONTRATO

El postor ganador de la buena pro debe presentar los siguientes documentos para perfeccionar el contrato:

- Garantía de fiel cumplimiento del contrato.
- Garantía de fiel cumplimiento por prestaciones accesorias, de ser el caso.
- Contrato de consorcio con firmas legalizadas ante Notario de cada uno de los integrantes, de ser el caso.
- Código de cuenta interbancaria (CCI) o, en el caso de proveedores no domiciliados, el número de su cuenta bancaria y la entidad bancaria en el exterior.
- Copia de la vigencia del poder del representante legal de la empresa que acredite que cuenta con facultades para perfeccionar el contrato, cuando corresponda.
- Copia de DNI del postor en caso de persona natural, o de su representante legal en caso de persona jurídica.

Advertencia

⁹ En caso de transferencia interbancaria.

De acuerdo con el artículo 4 del Decreto Legislativo N° 1246, las Entidades están prohibidas de exigir a los administrados o usuarios la información que puedan obtener directamente mediante la interoperabilidad a que se refieren los artículos 2 y 3 de dicho Decreto Legislativo. En esa medida, si la Entidad es usuaria de la Plataforma de Interoperabilidad del Estado – PIDE¹⁰ y siempre que el servicio web se encuentre activo en el Catálogo de Servicios de dicha plataforma, no corresponderá exigir los documentos previstos en los literales e) y f).

- g) Domicilio para efectos de la notificación durante la ejecución del contrato.
- h) Autorización de notificación de la decisión de la Entidad sobre la solicitud de ampliación de plazo mediante medios electrónicos de comunicación ¹¹. **(Anexo N° 12)**
- i) Detalle de los precios unitarios de la oferta económica¹².
- j) Estructura de costos de la oferta económica.
- k) Detalle del monto de la oferta económica de cada uno de los servicios de consultoría de obra que conforman el paquete¹³.
- l) Copia de los diplomas que acrediten la formación académica requerida del personal clave, en caso que el grado o título profesional requerido no se encuentren publicados en el Registro Nacional de Grados Académicos y Títulos Profesionales a cargo de la de la Superintendencia Nacional de Educación Superior Universitaria – SUNEDU¹⁴.
- m) Copia de (i) contratos y su respectiva conformidad o (ii) constancias o (iii) certificados o (iv) cualquier otra documentación que, de manera fehaciente demuestre la experiencia del personal clave.
- n) Copia de documentos que sustenten la propiedad, la posesión, el compromiso de compra venta o alquiler u otro documento que acredite la disponibilidad del requisito de calificación equipamiento estratégico. En el caso que el postor ganador sea un consorcio los documentos de acreditación de este requisito pueden estar a nombre del consorcio o de uno de sus integrantes¹⁵.

Importante

- *La Entidad debe aceptar las diferentes denominaciones utilizadas para acreditar la carrera profesional requerida, aun cuando no coincida literalmente con aquella prevista en los requisitos de calificación (por ejemplo Ingeniería Ambiental, Ingeniería en Gestión Ambiental, Ingeniería y Gestión Ambiental u otras denominaciones).*
- *Los documentos que acreditan la experiencia del personal clave deben incluir como mínimo los nombres y apellidos del personal, el cargo desempeñado, el plazo de la prestación indicando el día, mes y año de inicio y culminación, el nombre de la Entidad u organización que emite el documento, la fecha de emisión y nombres y apellidos de quien suscribe el documento.*

En caso estos documentos establezcan el plazo de la experiencia adquirida por el personal clave en meses sin especificar los días la Entidad debe considerar el mes completo.

De presentarse experiencia ejecutada paralelamente (traslape), para el cómputo del tiempo de dicha experiencia sólo se considerará una vez el periodo traslapado. No obstante, de presentarse periodos traslapados en el supervisor de obra, no se considera ninguna de las experiencias acreditadas, salvo la supervisión de obras por paquete.

Se considerará aquella experiencia que no tenga una antigüedad mayor a veinticinco (25) años anteriores a la fecha de la presentación de ofertas.

¹⁰ Para mayor información de las Entidades usuarias y del Catálogo de Servicios de la Plataforma de Interoperabilidad del Estado – PIDE ingresar al siguiente enlace <https://www.gobiernodigital.gob.pe/interoperabilidad/>

¹¹ En tanto se implemente la funcionalidad en el SEACE, de conformidad con la Primera Disposición Complementaria Transitoria del Decreto Supremo N° 234-2022-EF.

¹² Incluir solo en caso de la contratación bajo el sistema a suma alzada.

¹³ Incluir solo en caso de contrataciones por paquete.

¹⁴ <https://enlinea.sunedu.gob.pe/>

¹⁵ Incluir solo en caso se haya incluido el equipamiento estratégico como requisito de calificación.

Asimismo, la Entidad debe valorar de manera integral los documentos presentados para acreditar dicha experiencia. En tal sentido, aun cuando en los documentos presentados la denominación del cargo o puesto no coincida literalmente con aquella prevista en los requisitos de calificación, se deberá validar la experiencia si las actividades que realizó el profesional corresponden con la función propia del cargo o puesto requerido.

- Cuando el postor ganador de la buena pro presenta como personal clave a profesionales que se encuentren prestando servicios como residente o supervisor en obras contratadas por la Entidad que no cuentan con recepción, procede otorgar plazo adicional para subsanar, conforme lo previsto en el literal a) del artículo 141 del Reglamento.*
- En caso que el postor ganador de la buena pro sea un consorcio, las garantías que presente este para el perfeccionamiento del contrato, así como durante la ejecución contractual, de ser el caso, además de cumplir con las condiciones establecidas en el artículo 33 de la Ley y en el artículo 148 del Reglamento, deben consignar expresamente el nombre completo o la denominación o razón social de los integrantes del consorcio, en calidad de garantizados, de lo contrario no podrán ser aceptadas por las Entidades. No se cumple el requisito antes indicado si se consigna únicamente la denominación del consorcio, conforme lo dispuesto en la Directiva "Participación de Proveedores en Consorcio en las Contrataciones del Estado".*
- En los contratos de consultoría de obras que celebren las Entidades con las micro y pequeñas empresas, estas últimas pueden otorgar como garantía de fiel cumplimiento el diez por ciento (10%) del monto del contrato, porcentaje que es retenido por la Entidad durante la primera mitad del número total de pagos a realizarse, de forma prorrateada en cada pago, con cargo a ser devuelto a la finalización del mismo, conforme lo establece el numeral 149.4 del artículo 149 y el numeral 151.2 del artículo 151 del Reglamento. Para dicho efecto los postores deben encontrarse registrados en el REMYPE, consignando en la Declaración Jurada de Datos del Postor (Anexo N° 1) o en la solicitud de retención de la garantía durante el perfeccionamiento del contrato, que tienen la condición de MYPE, lo cual será verificado por la Entidad en el link <http://www2.trabajo.gob.pe/servicios-en-linea-2-2> opción consulta de empresas acreditadas en el REMYPE.*

Importante

- Corresponde a la Entidad verificar que las garantías presentadas por el postor ganador de la buena pro cumplan con los requisitos y condiciones necesarios para su aceptación y eventual ejecución; sin perjuicio de la determinación de las responsabilidades funcionales que correspondan.*
- De conformidad con el Reglamento Consular del Perú aprobado mediante Decreto Supremo N° 076-2005-RE para que los documentos públicos y privados extendidos en el exterior tengan validez en el Perú, deben estar legalizados por los funcionarios consulares peruanos y refrendados por el Ministerio de Relaciones Exteriores del Perú, salvo que se trate de documentos públicos emitidos en países que formen parte del Convenio de la Apostilla, en cuyo caso bastará con que estos cuenten con la Apostilla de la Haya¹⁶.*
- La Entidad no puede exigir documentación o información adicional a la consignada en el presente numeral para el perfeccionamiento del contrato.*

2.6. PERFECCIONAMIENTO DEL CONTRATO

El contrato se perfecciona con la suscripción del documento que lo contiene. Para dicho efecto el postor ganador de la buena pro, dentro del plazo previsto en el artículo 141 del Reglamento, debe presentar la documentación requerida en **Mesa de Partes de la Municipalidad Distrital de Ocobamba Sito en Plaza de Armas S/N, Ocobamba – Chincheros - Apurímac de Lunes a Viernes de 08:00 a 17:00 horas.**

¹⁶ Según lo previsto en la Opinión N° 009-2016/DTN.

2.7. ADELANTOS¹⁷

No se otorgará adelantos

2.8. FORMA DE PAGO

La Entidad realizará el pago de la contraprestación pactada a favor del contratista de la siguiente manera: valorizaciones en cada una de las presentaciones de los Informes de avance, los cuales deben contar con la respectiva aprobación, y de corresponder con el levantamiento de observaciones y la conformidad del área usuaria de la Entidad y/o supervisor del proyecto. Los pagos se efectuarán, de la forma siguiente:

Primer Pago: 15 % del monto del contrato original, correspondiente a la conformidad a la presentación de plan de trabajo (PRIMER ENTREGABLE), con la conformidad por parte de la Sub Gerencia de Infraestructura y desarrollo Urbano - Rural.

Segundo Pago: 50 % del monto del contrato original, correspondiente a la conformidad a la presentación del expediente técnico (SEGUNDO ENTREGABLE), con la conformidad por parte de la Sub Gerencia de Infraestructura y desarrollo Urbano - Rural.

Tercer Pago: 15 % del monto contratado, a la aprobación del expediente técnico mediante acto resolutivo por la entidad convocante y opinión y/o informe de admisibilidad del sector correspondiente al obtener la opinión técnica favorable al expediente técnico por parte del sector, e informe conformidad por parte de la Sub Gerencia de Infraestructura y desarrollo Urbano - Rural.

Para efectos del pago de las contraprestaciones ejecutadas por el contratista, la Entidad debe contar con la siguiente documentación:

- Informe del funcionario responsable del de la Sub Gerencia de Infraestructura y desarrollo Urbano - Rural. emitiendo la conformidad de la prestación efectuada.
- Comprobante de pago.

Dicha documentación se debe presentar en **Mesa de Partes de la Municipalidad Distrital de Ocobamba Sito en Plaza de Armas S/N, Ocobamba – Chincheros - Apurímac de Lunes a Viernes de 08:00 a 17:00 horas.**

2.9. REAJUSTE DE LOS PAGOS

NO SE APLICARÁ FORMULA DE REAJUSTE

¹⁷ Si la Entidad ha previsto la entrega de adelantos, debe prever el plazo en el cual el contratista debe solicitar el adelanto, así como el plazo de entrega del mismo, conforme a lo previsto en el artículo 156 del Reglamento.

CAPÍTULO III REQUERIMIENTO

Importante

De conformidad con el numeral 29.8 del artículo 29 del Reglamento, el área usuaria es responsable de la adecuada formulación del requerimiento, debiendo asegurar la calidad técnica y reducir la necesidad de su reformulación por errores o deficiencias técnicas que repercutan en el proceso de contratación

3.1. TERMINOS DE REFERENCIA



MUNICIPALIDAD DISTRITAL DE OCOBAMBA
"Jardín de los Andes peruanos y cuna grandes artistas"
"Año de la unidad, la paz y el desarrollo"



1. TÉRMINOS DE REFERENCIA

CONTRATACION DEL SERVICIO DE CONSULTORÍA DE OBRA PARA LA ELABORACION DEL EXPEDIENTE TÉCNICO DEL PROYECTO: "MEJORAMIENTO DEL SERVICIO DE SISTEMA DE RIEGO TECNIFICADO EN LA LOCALIDAD DE PACCHIPATA -SANTA ROSA ALTA DEL DISTRITO DE OCOBAMBA - PROVINCIA DE CHINCHEROS - DEPARTAMENTO DE APURIMAC", CÓDIGO ÚNICO DE INVERSIONES N° 2570047

2. FINALIDAD PUBLICA

La Municipalidad distrital de Ocobamba, es un gobierno local de promoción de desarrollo y mejoramiento de la calidad de vida de la población. Con el fin de atender el deficiente servicio de provisión de agua para riego y reducir el porcentaje de sistemas de riego en mal estado en el distrito de Ocobamba, la municipalidad promueve en el ámbito de su competencia un proyecto de inversión dentro del Sistema Nacional de Programación Multianual y Gestión de Inversiones (Invierte.Pe), por ello prioriza la CONTRATACIÓN DE UNA PERSONA NATURAL O JURIDICA, para elaborar Expediente Técnico denominado "MEJORAMIENTO DEL SERVICIO DE SISTEMA DE RIEGO TECNIFICADO EN LA LOCALIDAD DE PACCHIPATA -SANTA ROSA ALTA DEL DISTRITO DE OCOBAMBA - PROVINCIA DE CHINCHEROS - DEPARTAMENTO DE APURIMAC", CÓDIGO ÚNICO DE INVERSIONES N° 2570047, Para continuar el ciclo de inversión: fase de ejecución, se requiere la contratación del servicio de consultoría de obra para la elaboración del estudio definitivo a nivel de expediente técnico y consecuentemente estaría promoviendo prácticas más eficientes en el uso del recurso hídrico para el sector agricultura.

Los términos de referencia tienen como fin establecer los parámetros mínimos de los profesionales intervinientes y del producto final materia del servicio de consultoría de obra. Por tanto, el estudio definitivo a nivel de expediente técnico de la formulación debe contener los estudios especializados que permitan definir el dimensionamiento de la obra a ejecutarse.

La Municipalidad Distrital de Ocobamba, es un organismo público con personería jurídica de derecho público interno y con autonomía económica, administrativa y financiera, en ese sentido la entidad ha priorizado la elaboración del estudio definitivo y así continuar su ciclo de proyecto hasta gestionar su financiamiento y su ejecución.

3. ANTECEDENTES

El 26/12/2022, la unidad formuladora declara la viabilidad del proyecto de inversión "MEJORAMIENTO DEL SERVICIO DE SISTEMA DE RIEGO TECNIFICADO EN LA LOCALIDAD DE PACCHIPATA -SANTA ROSA ALTA DEL DISTRITO DE OCOBAMBA - PROVINCIA DE CHINCHEROS - DEPARTAMENTO DE APURIMAC, con código único de inversiones N° 2570047, por un costo total de inversión de S/ 1,131,104.21 soles.

El 01.05.2020, el MINISTERIO DE AGRICULTURA Y RIEGO, DIRECCIÓN GENERAL DE INFRAESTRUCTURA AGRARIA Y RIEGO, FONDO SIERRA AZUL, publica el ANEXO N°03 MFSA CONTENIDO MINIMO PARA LA ELABORACION DE ESTUDIO DE INVERSION A NIVEL DE EXPEDIENTE TECNICO - INVIERTE.pe.

La ejecución del proyecto será financiada a través del MINISTERIO DE AGRICULTURA Y RIEGO, DIRECCIÓN GENERAL DE INFRAESTRUCTURA AGRARIA Y RIEGO, por medio FONDO SIERRA AZUL.

4. OBJETIVO DEL SERVICIO DE CONSULTORIA

El objetivo de la consultoría es elaborar el estudio a nivel de expediente técnico del proyecto de inversión "MEJORAMIENTO DEL SERVICIO DE SISTEMA DE RIEGO TECNIFICADO EN LA LOCALIDAD DE PACCHIPATA -SANTA ROSA ALTA DEL DISTRITO DE OCOBAMBA - PROVINCIA DE CHINCHEROS - DEPARTAMENTO DE APURIMAC", CÓDIGO ÚNICO DE INVERSIONES N° 2570047. Sin ser limitativo en concordancia en el estudio de pre inversión aprobado.

RUC N° 20206827441
Plaza de Armas de Ocobamba S/N
mesadepartesocobamba@gmail.com
Ocobamba-Chincheros-Apurímac



www.municobamba.gob.pe



MUNICIPALIDAD DISTRITAL DE OCOBAMBA

"Jardín de los Andes peruanos y cuna grandes artistas"

"Año de la unidad, la paz y el desarrollo"



5. OBJETIVOS DE LOS TÉRMINOS DE REFERENCIA

El principal objetivo de los términos de referencia es establecer las condiciones bajo las cuales se convoque a un procedimiento de selección que permita la contratación de una persona natural o jurídica que se encargue de la elaboración del expediente técnico del proyecto de inversión "MEJORAMIENTO DEL SERVICIO DE SISTEMA DE RIEGO TECNIFICADO EN LA LOCALIDAD DE PACCHIPATA -SANTA ROSA ALTA DEL DISTRITO DE OCOBAMBA - PROVINCIA DE CHINCHEROS - DEPARTAMENTO DE APURIMAC"

Definir el marco legal ingeniería, con sus parámetros científicos y normativos, las condiciones técnico- legales bajo las cuales se regirá la Empresa y/o consorcio de amplia experiencia en el sector agrícola, que se encargará mediante consultoría de obra de la elaboración de expediente técnico a nivel de detalle, las normas técnicas nacionales e internacionales, que permita estructurar adecuadamente un documento de carácter técnico y económico y los parámetros técnicos normativos en la correcta ejecución de la obra.

Se considera como elemento clave para su elaboración la participación de los actores locales y propios de los beneficiarios comprometidos con el proyecto, e identificar las características y propuestas económicas- sociales y así garantizar la sostenibilidad de la inversión pública.

El expediente técnico deberá ser elaborado con la finalidad de buscar la solución técnico- económico mas conveniente, a fin de garantizar la seguridad, estabilidad y durabilidad de la infraestructura a construir, teniendo como referencia las metas indicadas del estudio de pre inversión aprobado y cumpliendo con la normatividad técnica y legal vigente, sin caso existiera alguna incoherencia sobre el planteamiento técnico y perjudique el objetivo del proyecto, se pudiera analizar y reconsiderar en este estudio definitivo.

Este tipo de proyecto de desarrollara en base al estudio de varias especialidades de la ingeniería además de aspectos socioeconómicos, por lo que el expediente técnico requiere de la participación de profesionales de distintas especialidades, las cuales realizaran los estudios y diseños detallados que corresponden a la naturaleza de la obra y que servirán para la ejecución posterior. El consultor es el único responsable ante la entidad por la calidad de los estudios contratados.

El presente termino de referencia, para la elaboración de expediente técnico, bajo ningún punto de vista son limitativos o reemplazan conceptos científicos, tampoco se interpone a la tecnología e innovación de procedimientos constructivos bajo la buena práctica de la ingeniería, resaltante que el fin ultimo es brindar un proyecto a la sociedad como un producto de buena calidad que cumple con la finalidad prevista y por ende la expectativa de los beneficiarios.

5.1. DESCRIPCIÓN DE LA ZONA DE PROYECTO

5.1.1. Ubicación del proyecto.

a) Ubicación Política:

- Región : Apurímac
- Provincia : Chincheros
- Distrito : Ocobamba
- Localidad : Paccha- Santa Rosa Alta

b) Ubicación Geográfica:

El sistema de riego, donde se va intervenir está ubicado en las Localidades de Paccha- Santa Rosa Alta, Distrito de Ocobamba, Provincia de Chincheros:

El distrito de Ocobamba se ubica en coordenadas 13°28'59" S, 73°33'40 y UTM N= 8508988 S= 655742 18L.





MUNICIPALIDAD DISTRITAL DE OCOBAMBA

"Jardín de los Andes peruanos y cuna grandes artistas"

"Año de la unidad, la paz y el desarrollo"



Cuadro N° 01: Ubicación geográfica de las Localidades zona de proyecto

Localidad	COORDENADAS		ALTITUD M. S. N. M.	PUNTO DE UBICACIÓN
	ESTE	NORTE		
Santa Rosa Alta	655583.69	8508331.95	3203	Centroide áreas agrícolas

c) Ubicación Hidrográfica

- ✓ Vertiente : Atlántico
- ✓ Cuenca : Pampas
- ✓ Fuente hídrica : Manantiales Tomacucho, Quebrada Tomacucho, Torrehuaycco, Quebrada Florida, Manantial Horna y Manantial Amapola

d) Vías de Comunicación y Acceso Hasta la Obra:

El acceso al distrito se efectúa desde la ciudad de Abancay mediante la carretera interprovincial Abancay-Andahuaylas en una longitud de 140 kms, La misma que se recorre en un tiempo de 3.5 horas, utilizando ómnibus como medio de transporte diario, luego se utiliza la trocha carrozable Andahuaylas- Ocobamba con dirección Noroeste (Distrito de Talavera), la que se encuentra en calidad de afirmado, tiene una longitud de 43 Km. con un tiempo de recorrido de 02 horas.

Cuadro N° 01. Cuadro de vías de comunicación.

Tramo (DE)	Tramo (HASTA)	Distancia (km)	Tiempo (Horas)	Tipo de vía	Estado (*)
Abancay	Andahuaylas	140	3:30min	Asfaltado	B
Andahuaylas	Ocobamba	43	2 min	Carretera afirmada	R
Ocobamba	Santa Rosa Alta	1.50	15min	Carretera afirmada	R



5.2. ÁREA DE INFLUENCIA Y BENEFICIARIOS

Área de Influencia

El área de influencia del proyecto o área beneficiada es de 58.00 Has aproximadamente conformado los sectores Paccha - Santa Rosa Alta los productores han priorizado el cultivo de maíz, trigo, quinua, kiwicha, papa, arveja, haba, alfalfa y hortalizas, con sistema de riego (gravedad) con cultivo de rotación.

Beneficiarios

Beneficiar a 98 familias aproximadamente que abarcan los sectores de riego Paccha- Santa Rosa Alta.

Fuentes de agua

5.3. SISTEMA DE RIEGO

A la actualidad el riego en la parcela es por surcos (es decir por gravedad), con una baja de aplicación de agua a nivel parcelario. Sin embargo con este proyecto se pretende instalar sistema de riego por aspersión semifijo en un área total de 58 ha.





MUNICIPALIDAD DISTRITAL DE OCOBAMBA

"Jardín de los Andes peruanos y cuna grandes artistas"

"Año de la unidad, la paz y el desarrollo"



5.4. CEDULA DE CULTIVOS

En situación actual, la cedula actual que tiene el área de proyecto son: maíz, haba, arvejas, hortalizas y etc., con rendimientos muy bajos, así mismo el tipo de riego que se utiliza no es favorable ya que ocasiona erosión. Al final este repercute en la economía familiar. Por ende con el proyecto se pretende mejorar la eficiencia de aplicación del agua del sistema de riego al 75%, para las mismas cedula de cultivos. Con ello se pretende mejorar e incrementar la producción de los cultivos del proyecto.

6. DESCRIPCIÓN DE LOS COMPONENTES DEL ET.

El expediente técnico debe formularse sobre la base de las metas, alcances y componentes del estudio de preinversión, sin que este signifique necesariamente de ser carácter limitativo, salvaguardando la funcionalidad del sistema de riego propuesto, conforme a la normativa técnica-legal aplicable, reglamento nacional de edificaciones, ACI, normativa de CUI, normas del sistema de gestión ambiental, normas de sistema nacional de gestión de riesgos y normas de las intervenciones arqueológicas.

La elaboración del expediente técnico del proyecto deberá considerar como punto de partida los componentes consignados en la ficha técnica simplificada, considerando las partidas y componentes necesarios con la finalidad de garantizar la funcionalidad y operatividad del sistema de riego tecnificado propuesto.

El consultor deberá verificar mediante trabajos topográficos e inventariado la estructura hidráulica existente, el estado de conservación y su funcionalidad, con el objetivo de tomar las acciones necesarias al momento de elaborar el expediente técnico para optimizar eficientemente el recurso hídrico.

Metas proyectadas según la ficha técnica simplificada son:

Sistema de riego Paccha- Santa Rosa Alta

SE PLANTEA LA CONSTRUCCION DE LOS SIGUIENTES OBRAS: Sistema de riego Tecnificado: Considera la instalación de 16398 m de tubería PVC de diferentes diámetros, además de accesorios y válvulas que complementan el buen funcionamiento del sistema de riego, consta de lo siguiente: * Instalación de 01 cabezales de riego * Instalación de Tuberías matriz y secundaria de PVC-U, UF, NTP ISO 1452, 110 mm, 90 mm, 75 mm y 48 mm, PN7.5, F2.5, 6 m. * Instalación de 141 unidades de Válvulas de control de 4", 3", 2.5" y 1.5" * Instalación de 3 unidades de Válvulas Reguladores de Presión de 4" * Instalación de 25 unidades de Válvulas de aire de doble efecto 1" * Instalación de 92 unidades de Válvulas de purga de 4", 3", 2.5" y 1.5" * Instalación de 357 unidades de Hidrantes con sus respectivos accesorios. * Instalación de 20 unidades Línea lateral móvil con 06 aspersores. Obras Arte: Considera la construcción de las siguientes obras de arte: * Construcción de Cajas de concreto, protección de válvulas de control de 4", 3", 2.5", y 1.5" * Construcción de Cajas de concreto para la protección de VRP de 4", 3", 2.5" y 1.5" * Cajas de plástico circular, protección de válvulas de aire de doble efecto de 1" * Cajas de concreto, protección de válvulas de purga de 4", 3", 2.5" y 1.5" * Cajas de concreto para la protección de Hidrantes * Construcción de Cámaras de rompe presión * Caseta de concreto armado de 1.5m de altura para cabezal de riego * Dados de anclaje con $f_c = 140 \text{ Kg/cm}^2$ Capacitación * Socialización del Proyecto. * Fortalecimiento del Comité de usuarios en gestión del sistema. * Fortalecimiento del Comité de usuarios en Operación y Mantenimiento. * Desarrollo de Capacidades en Riego Parcelario y Manejo de Cultivos. * Mitigación ambiental

6.1. MARCO NORMATIVO

El siguiente listado de normas no debe considerarse una restricción para el Consultor, por cuanto éste deberá considerar cualquier otra norma que sea de aplicación al objeto de la convocatoria y que se encuentre vigente al momento de la formulación del estudio.





MUNICIPALIDAD DISTRITAL DE OCOBAMBA

"Jardín de los Andes peruanos y cuna grandes artistas"

"Año de la unidad, la paz y el desarrollo"



6.1.1. Normas relacionadas al servicio de consultoría

- ❖ Artículo 02° de la CONSTITUCIÓN POLÍTICA DEL PERÚ (31-10-93), menciona que es derecho de toda persona gozar de un ambiente equilibrado y adecuado al desarrollo de la vida y respeto a Recursos Naturales.
- ❖ Decreto legislativo N° 1017, Ley de Contrataciones del Estado (en adelante la ley), Modificada por la ley N° 29873.
- ❖ Decreto Supremo N° 344-2018-EF, que aprueba el Reglamento de la Ley N° 30225, ley de Contrataciones del Estado.
- ❖ Ley N° 27444, Ley del Procedimiento Administrativo General.
- ❖ Ley N° 29338 - Ley de recursos hídricos y sus reglamentos
- ❖ Ley N° 30879, ley de presupuesto del sector público para el año fiscal 2023
- ❖ Ley N° 27809, Ley de Transparencia y de Acceso a la información pública
- ❖ Ley N° 27785 Ley Orgánica del Sistema Nacional de Control y de la Contraloría General de la República.
- ❖ Directivas del Organismo Supervisor de las Contrataciones del Estado (OSCE).
- ❖ Decreto legislativo N° 1252; se crea el Sistema Nacional De Programación Multianual y Gestión de Inversiones
- ❖ Ley N° 27446 – Ministerio del Ambiente
- ❖ Decreto Supremo N° 019-2009-MINAM – Ministerio del Ambiente
- ❖ Resolución ministerial N° 0014-2017-MINAGRI, mediante la cual establecen que toda referencia a la unidad ejecutora 036-001634: "Fondo Mi Riego", se entenderá como efectuada a la unidad ejecutora 036-001634: "fondo Sierra Azul".
- ❖ Resolución Ministerial N° 0183-2020 MINAGRI que aprueba "Manual de ejecución del Fondo Sierra Azul".

6.1.2. Normas relacionadas a proyectos agrícolas.

El consultor utilizará las normas y guías para la formulación de proyectos de inversión agrícola y que serán de uso obligatorio para el diseño y especificaciones técnicas del proyecto agrícola, empleará en lo pertinente el reglamento nacional de edificaciones, las normas de suelos y cimentaciones y aquellas referidas al diseño y ejecución de obras mayores y menores, el consultor podrá aplicar adicionalmente en lo aplicable deberá además concordar con:

- Ley Orgánica del ministerio de Agricultura, Decreto Ley N° 25902
- Lineamientos de Intervención para la elaboración y/o ejecución de expedientes técnicos de los proyectos de Inversión Pública enmarcados en Siembra y Cosecha de agua de la Unidad Ejecutora 0036-001634 "Fondo Sierra Azul"
- Guía Metodológica para la Identificación, Formulación, y Evaluación de proyectos de Riego Grandes y Medianos - Ministerio de Economía y Finanzas de la Dirección General de Programación Multianual del Sector Público- DGPM
- Artículos 09°, 10° y 11° del capítulo III del Código del Medio Ambiente y de los Recursos Naturales, DL N° 613 – 08/Sep./90.
- El Fondo de Promoción del Riego en la Sierra "MI RIEGO" hoy "FONDO SIERRA AZUL" fue creado mediante la Quincuagésima disposición Complementaria Final de la Ley N° 29951 - Ley de Presupuesto del Sector Público para el Año Fiscal 2013, y es el Ministerio de Agricultura la encargada de dicho Fondo.
- Mediante Decreto Supremo N° 002-2013-AG Aprueba el Reglamento del Fondo de Promoción del Riego en la Sierra "MI RIEGO" hoy "FONDO SIERRA AZUL" y crea Grupo de Trabajo. Emitido en el diario El Peruano el Sábado, 26 de enero de 2013.
- Lineamientos de intervención para la elaboración y/o ejecución de expedientes técnicos de los proyectos de inversión pública enmarcados en siembra y cosecha de agua de la unidad ejecutora 036-001634 Fondo Sierra Azul, aprobada mediante RESOLUCIÓN DIRECTORAL N° 31-2017-UEFSA/DE de fecha 07/06/2017.



RUC N° 20206827441
Plaza de Armas de Ocobamba S/N
mesadepartesocobamba@gmail.com
Ocobamba-Chincheros-Apurímac



www.municobamba.gob.pe



MUNICIPALIDAD DISTRITAL DE OCOBAMBA

“Jardín de los Andes peruanos y cuna grandes artistas”

“Año de la unidad, la paz y el desarrollo”



- ANEXO N° 03 MFSA CONTENIDO MÍNIMO PARA LA ELABORACION DE ESTUDIO DE INVERSION A NIVEL DE EXPEDIENTE TECNICO – INVIERTE.pe junio 2020.
- ANEXO N° 04 FORMATOS Y DOCUMENTOS ESTÁNDAR DE LA GUÍA DEL COMPONENTE SOCIAL PARA PROYECTOS DE INFRAESTRUCTURA AGRARIA Y RIEGO EN EL MARCO DEL INVIERTE.PE - MINAGRI-DGIAR - JUNIO 2020
- RESOLUCION MINISTERIAL N° 0183 -2020- MINAGRI.
- Resolución Ministerial N°0494-2022-MIDAGRI. Manual de alcance sectorial, MAN°0002-2022-MIDAGRI/DGIHR-DNIHR denominado Estándares técnicos para proyectos de riego en el Perú”

6.1.3. Normas para estudios de ingeniería

- Reglamento nacional de edificaciones
- Normas E.50 Suelos y Cimentaciones
- Norma E.50 Concreto Armado
- Versión actualizada de la Directiva Especifica N°02-2020-MINAGRI-PSI-UGERT: Lineamientos para la implementación de proyectos de riego tecnificado.
- Resolución Ministerial N°0494-2022-MIDAGRI. Manual de alcance sectorial, MAN°0002-2022-MIDAGRI/DGIHR-DNIHR denominado Estándares técnicos para proyectos de riego en el Perú”
- Artículos 09°, 10°, y 11° del capítulo III del código del Medio ambiente y de los recursos Naturales, DLN°613-08-09-90



ASTM	: American Society Testing Material;
ACI	: American Concrete Institute (diseño de obras hidráulicas)
AASHTO	: American Association of State Highway and Traffic Officials;
AISC	: American Institute of Steel Construction;
DIÑ	: Deutsches Institute for Norming;
ISO	: Internacional Organization Standarizacion;
OHSAS	: Occupational Health and Safety Assessment Series

Importante:

El postor se acoge a las políticas y estándares del estado en lo referente a Normas Anti Soborno o Anti corrupción, No discriminación a la mujer, etc.; de aplicación a obras financiadas por el Gobierno Peruano

7. ALCANCES Y DESCRIPCION DEL SERTVICIO DE CONSULTORIA

La elaboración del expediente técnico denominado “MEJORAMIENTO DEL SISTEMA DE RIEGO TECNIFICADO EN LA LOCALIDAD DE PACCHIPATA -SANTA ROSA ALTA DEL DISTRITO DE OCOBAMBA - PROVINCIA DE CHINCHEROS - DEPARTAMENTO DE APURIMAC”, CÓDIGO ÚNICO DE INVERSIONES N° 2570047. Sera desarrollado bajo normas técnicas vigentes, nacionales e internacionales, reglamento nacional de edificaciones, directivas y guías técnicas de riego y todo documento se basa científica, que permitirán un diseño optimo del proyecto a nivel de ingeniería de detalle; así mismo se debe considerarse lo establecido en los presentes de términos de referencia, en los que se describe en forma general los alcances, objetivos y actividades propias del estudio que sin embargo no deben considerarse limitativas.

El consultor basado en su experiencia suficiente de proyectista, podrán ampliarlos y/o mejorarlos y/o completar (sin reducir sus alcances y objetivo final del proyecto), el planteamiento técnico propuesto en el estudio de pre inversión, si considera que su porte constituye la mejor manera de realizar el estudio definitivo.

RUC N° 20206827441
Plaza de Armas de Ocobamba S/N
mesadepartesocobamba@gmail.com
Ocobamba-Chincheros-Apurímac



www.muniocobamba.gob.pe



MUNICIPALIDAD DISTRITAL DE OCOBAMBA

"Jardín de los Andes peruanos y cuna grandes artistas"

"Año de la unidad, la paz y el desarrollo"



En ningún caso el contenido de estos términos de referencia descarta el conocimiento de los principios básicos de la ingeniería y técnicas a fines. Así tampoco el adecuado criterio profesional, en consecuencia, el CONSULTOR será directamente responsable de todo los trabajos y estudios que realice, así como de la calidad del servicio que preste, de la idoneidad, y de la seguridad en el trabajo y seguridad sanitaria del personal a su cargo.

Para la elaboración del expediente técnico, el consultor deberá realizar una constancia física de la zona de tal manera que pueda evaluar IN SITU estado situacional y condiciones actuales del proyecto, deberá considerar como punto partida los componentes consignados en el estudio de pre inversión, para determinar óptimamente las partidas a ejecutar y/o reemplazar y/o mejorar con la finalidad de garantizar la funcionalidad y operatividad del sistema de riego tecnificado propuesto.

El consultor, realizara el servicio adaptando metodologías a la realidad de la zona del proyecto en forma fundamentada y analítica. Para lo cual el jefe de equipo y todos los especialistas, de acuerdo a su plan de trabajo, deberán realizar sus correspondientes labores de la zona de proyecto durante la elaboración de expediente técnico y demostraran pleno conocimiento de los tramos en estudio y de los trabajos que tienen a su cargo.

El consultor debe tomar conocimiento puntual de las características y condiciones físicas, técnicas, normativas, funcionales, climatológicas, topográficas, geológicas, agrologicas, sociales, económicas, etc. Que tengan implicancias la propuesta del proyecto a desarrollar.

Sin exclusiones de las obligaciones que corresponden al consultor, conforme a los dispositivos legales y reglamentarias vigentes, y que son inherentes al servicio contratado, este se obliga y compromete a cumplir con lo siguiente:

- Informarse oportunamente sobre la normatividad técnica y reglamentaria vigente, aplicable al objeto de la consultoría de obra
- Prestar los servicios contratados de conformidad con lo exigido en los presentes términos de referencia.
- El consultor, brindará las máximas facilidades para el cumplimiento de sus funciones al evaluador designado por el FONDO SIERRA AZUL.
- La revisión de los documentos técnicos y planos, así como la declaratoria de conformidad del proyecto definitivo, por parte de FONDO SIERRA AZUL. No exime al consultor de la responsabilidad final y total del mismo, técnico y/o administrativa por las probables fallas ocultas no declaradas y/o que por su dificultad no hayan podido ser detectadas y observadas a tiempo por los responsables de la revisión.
- El consultor es el responsable absoluto de los estudios que realiza, deberá garantizar la calidad del estudio.
- El consultor deberá participar de las reuniones de trabajo que la entidad convoque, debiendo participar también el equipo técnico.
- El consultor al tener la responsabilidad de obtener la conformidad técnica del expediente técnico, su participación se extenderá hasta la conformidad en mención, sin que esto implique algún pago adicional por la entidad.
- El consultor deberá tomar en cuenta de la ley N 28585, ley que crea el programa de riego tecnificado y su reglamento y sus modificaciones.
- a) Acreditar ser propietario o posesionario del predio. En el caso de beneficiarios que pertenezcan a comunidades campesinas y/o comunidades nativas, el acceso al uso de la tierra se realiza de acuerdo con los estatutos y los acuerdos de la Asamblea General de la comunidad. (*)
- b) Los predios deberán contar con el documento correspondiente del uso del agua o acreditación de la disponibilidad del recurso hídrico, otorgado por la Autoridad Nacional del Agua – ANA. Las comunidades campesinas y nativas ejercen este derecho de acuerdo a sus usos y costumbres ancestrales (Artículo 90° del Reglamento de la Ley N°29338, Ley de

RUC N° 20206827441

Plaza de Armas de Ocobamba S/N
mesadepartesocobamba@gmail.com
Ocobamba-Chincheros-Apurímac



www.muniocobamba.gob.pe



MUNICIPALIDAD DISTRITAL DE OCOBAMBA

"Jardín de los Andes peruanos y cuna grandes artistas"

"Año de la unidad, la paz y el desarrollo"



Recursos Hídricos). Los beneficiarios que satisfagan el presente requisito con el documento emitido por el ANA, que acredite la disponibilidad hídrica del recurso, deberán contar con un derecho de uso de agua previamente al inicio de actividades de riego tecnificado.

- c) No haber recibido incentivos de riego tecnificado anteriores para proyectos de riego tecnificado.
- d) No tener aportes o participación del Estado, con excepción de aquellas entidades cuyos predios sean destinados a la investigación y/o educación relacionados al Sector. (*)
- e) Otros que se establezcan en las bases del proceso de evaluación, calificación o selección por el ente rector. (*)

(*) Literal modificado por Decreto Supremo N°014-2017-MINAGRI, publicado el 04 de octubre del 2017, en el Diario Oficial El Peruano.

- Cualquier documento o requisito según los lineamientos del FONDO SIERRA AZUL o el programa sub sectorial de irrigaciones PSI, que no esté especificado en los términos de referencia actuales será responsabilidad del consultor, siguiendo las normativas establecidas.

7.1. ACTIVIDADES

7.1.1. Acciones preliminares

El consultor, como parte de las acciones preliminares realizará lo siguiente:


- Realizar como parte de la elaboración del expediente técnico el reconocimiento de la zona del proyecto y del área de influencia.
- Presentar fotografías en reunión con personal del área de estudios y proyectos, autoridades y los beneficiarios.
- Evaluar la información existente en contraste con proyecto de inversión verificando si la información contenida en ella es suficiente para los fines del estudio, debiendo proponer criterios y alternativas de solución.
- Presentar un plan de trabajo para desarrollar el estudio definitivo a nivel de expediente técnico.

En caso de que la realidad encontrada en campo o que, la elaboración del estudio definitivo a nivel del expediente técnico, se encuentre incompatible con lo especificado en el proyecto de inversión, primará el resultado obtenido en el desarrollo del estudio definitivo, teniendo en cuenta la normatividad vigente al respecto, entendiéndose que todo ello no representará adicional alguno a favor del consultor.

7.1.2. Del trabajo de campo

A fin de cumplir con los procedimientos dentro de las normas de seguridad y salud ocupacional, los trabajos en campo se deberán efectuar con personal especializado y cumpliendo los protocolos sanitarios vigentes, con los siguientes requerimientos:

- Contar con la relación de personal capacitado que intervendrá en el desarrollo del proyecto.
- Dotar de implementos de seguridad para el personal.
- Reconocimiento y visita del terreno donde se ejecutará el proyecto, el cual quedará registrada en un acta de visita al terreno.
- Recolección de información básica.
- Tomas fotográficas del terreno existente
- Levantamiento topográfico a detalle, colocar hitos in situ y BM's con pintura de color rojo, los cuales deben ser georreferenciados en unidades UTM, tomar fotografías de cada BM's.
- Inventario de estructuras existentes a detalle: fotografías, descripciones coordenadas UTM, dimensiones, etc.
- Toma de muestras para los estudios de suelos, geológicos y geotécnicos.





MUNICIPALIDAD DISTRITAL DE OCOBAMBA

"Jardín de los Andes peruanos y cuna grandes artistas"

"Año de la unidad, la paz y el desarrollo"



- Establecer reuniones de coordinación con beneficiarios y autoridades de Santa Rosa Alta a fin de socializar y contar con opinión favorable del proyecto dentro de su competencia.

7.1.3. Del trabajo de gabinete


El consultor podrá disponer de una oficina permanente, donde se pueda monitorear los avances del proyecto de manera física o virtual, y desarrollará las siguientes actividades:

- Revisión de documentos que acrediten la propiedad y libre disponibilidad del terreno.
- Procesar datos obtenidos en campo.
- Formulación y/o revisión de estudios básicos y complementarios: estudio topográfico, estudio de mecánica de suelos, estudios de impacto ambiental o ficha técnica ambiental, estudio hidrológico, otros de acuerdo al tipo y envergadura del proyecto.
- Planteamiento integral del estudio definitivo a nivel de expediente técnico.
- Formulación de cada uno de los componentes del estudio definitivo a nivel de expediente técnico de acuerdo al contenido mínimo solicitado.

7.2. DEL PLAN DE TRABAJO

El consultor, deberá elaborar la programación de las actividades a fin de cumplir oportunamente con la entrega del proyecto de inversión a nivel de expediente técnico, teniendo en consideración el contenido mínimo del expediente técnico; para ello deberá de presentar ante la entidad el **PLAN DE TRABAJO**, en un plazo máximo de tres días calendarios, contabilizados a partir de la suscripción del contrato, que incluirá los siguiente:

- Descripción general del proyecto y metodologías a emplear en la elaboración de expediente técnico
- Relación de todo el personal profesional que conforma su propuesta técnica, indicando su profesión entre otros.
- Un diagrama de barras calendarizado, referido a la fecha de inicio del servicio mostrando las tareas y actividades a realizar y las fechas de presentación de entregables.
- Asignación de recursos del personal y sus funciones para el desarrollo del servicio.



8. CARACTERÍSTICAS Y CONDICIONES DEL SERVICIO A CONTRATAR

8.1. DESCRIPCIÓN Y CANTIDAD DEL SERVICIO A CONTRATAR

N°	DESCRIPCION	CANTIDAD	U.M.
1	CONTRATACION DE SERVICIO DE CONSULTORIA DE OBRA PARA LA ELABORACION DEL EXPEDIENTE TECNICO DEL PROYECTO: "MEJORAMIENTO DEL SERVICIO DE SISTEMA DE RIEGO TECNIFICADO EN LA LOCALIDAD DE PACCHIPATA - SANTA ROSA ALTA DEL DISTRITO DE OCOBAMBA - PROVINCIA DE CHINCHEROS - DEPARTAMENTO DE APURIMAC", CÓDIGO ÚNICO DE INVERSIONES N° 2570047.	01	SERVICIO

8.2. CARACTERISTICAS DEL SERVICIO

Elaborar el Expediente Técnico materia de contrato.





MUNICIPALIDAD DISTRITAL DE OCOBAMBA

“Jardín de los Andes peruanos y cuna grandes artistas”

“Año de la unidad, la paz y el desarrollo”



Realizar los estudios de balance hídrico, hidrológicos, de suelos (laboratorio), topográficos y otros que sean necesarios para sustentar técnicamente su propuesta de formulación del proyecto.

Trabajar de manera eficaz, eficiente y efectiva en todos los aspectos del proyecto, teniendo presente la ingeniería y la normativa de los reglamentos pertinentes.

Entregar oportunamente el expediente técnico

Subsanar oportunamente y en los plazos establecidos las observaciones planteadas.

Adecuarse a las normas previstas en la base legal.

Utilizar datos de primer orden (estadísticas, poblacional, visita en situ, reuniones de trabajo, con la población, actas y compromisos por los beneficiarios).

El Consultor podrá ampliarlos y/o mejorarlos (sin reducir sus alcances), si considera que su aporte constituye la mejor manera de realizar el estudio. En ningún caso, el contenido de estos Términos de Referencia reemplazará el conocimiento de los principios básicos de la ingeniería y técnicas afines, así como tampoco el adecuado criterio profesional; en consecuencia, el Consultor será responsable de la calidad de los estudios a él encomendados.

El proyecto surge como una propuesta de solución a problemas identificados en un proceso de planeamiento. La formulación del proyecto sólo debe realizarse luego de buscar optimizar los servicios a intervenir a través de medidas de gestión y/o gastos de capital menores.

Para la elaboración de un estudio a nivel de expediente técnico, se debe tomar como punto de partida el estudio del perfil Técnico Viable y considerarse las recomendaciones de la Dirección de Infraestructura, en relación con los contenidos, variables o aspectos técnicos que requieran ser profundizados, así como con la información de fuentes primarias necesaria

El consultor deberá participar de las reuniones de trabajo que la entidad en conjunto con la supervisión convoque, debiendo participar necesariamente el jefe de proyecto y el equipo técnico requerido. Al finalizar cada reunión se deberá realizarse la firma de un acta por cada reunión.

Una vez firmado el contrato el consultor deberá presentar el plan de trabajo, tomando en consideración el tiempo del servicio ofrecido, debiendo distinguir el tiempo de participación de cada profesional en campo y en gabinete.



9. ASPECTOS TÉCNICOS QUE DEBEN SER CONSIDERADOS EN EL TRABAJO DE CAMPO

9.1. Ubicación física de proyecto

Se deberá definir adecuadamente la localización física donde se desarrollará y ejecutará el proyecto verificando la categoría de poblado.

9.2. De las condiciones del terreno.

Para el caso de los proyectos donde se efectúan estructuras de deberá verificar la concordancia entre el uso del suelo y el tipo de infraestructura y su relación con la calidad final del proyecto.

Para el caso de infraestructuras hidráulicas definidas se tomará además de las consideraciones anteriores, las medidas o dimensiones para asegurar que el terreno albergue sin ningún riesgo la estructura planteada en relación a las dimensiones disponibles en el terreno.





MUNICIPALIDAD DISTRITAL DE OCOBAMBA

“Jardín de los Andes peruanos y cuna grandes artistas”

“Año de la unidad, la paz y el desarrollo”



Se deberá definir en caso de servidumbres o pasos por propiedades particulares de disponibilidad de ceder por dichos propietarios, los mimos que deberán ser necesariamente informados, y lograr su autorización con el apoyo en lo posible de los beneficiarios del proyecto, caso contrario se debe informar en el expediente técnico de las dificultades en este aspecto, identificando claramente el problema.

9.3. Del levantamiento topográfico.

EL levantamiento de topográfico debe considerar necesariamente el 100% del área del proyecto, asumiendo un 20% de área para eventuales replanteos, las curvas de nivel deben ser a un metro y deben contener la información de cotas exactas en las estructuras planteadas, nombres de los lugares, ríos quebrados, etc. que permitan y ayuden a identificar las características topográficas del terreno.

Se deberán tomar mayor énfasis a la información técnica que se requiere obtener para el diseño del proyecto de riego, tomando en cuenta que a mayor información mayor detalle y mejor calidad del proyecto.

Se debe verificar los puntos de control considerados en el perfil o factibilidad viable y añadir los que se necesitaran durante la ejecución.

9.4. De la información técnica

Los especialistas en hidráulica, hidrología, geología y etc. Deberán recoger la información técnica necesaria con relación a las dimensiones de terreno, tipo de suelos, aforos, distancias, accesos, acontecimientos o eventos hidrogeológicos, etc. Que se requiere para asegurar la calidad, detalle y precisión en el diseño del proyecto.

9.5. De los estudios de suelo

El objetivo del estudio de suelos es conocer las características físicas y mecánicas del subsuelo, establecer los parámetros de resistencia mecánica que permita determinar la capacidad portante del terreno y otros parámetros, en las zonas donde se instalarán las estructuras planteadas en el proyecto.

9.6. Del estudio de canteras

Se requiere mediante el estudio del geólogo realizar el estudio de canteras indicando ubicación, calidad, volumen, diseño de mezcla y costo al cual deberá adjuntar las pruebas de laboratorio.

En caso de requerirse de material seleccionado para base o sub base u otro tipo de relleno, se requiere identificar una cantera, determinado el volumen del movimiento de tierras y los tiempos, costos, etc., los que estará ligados al proyecto.

9.7. De los estudios hidrológicos

Para los diseños de las estructuras hidráulicas (bocatoma, badenes, alcantarillas), deben presentar el estudio hidrológico de la sub cuenca, a fin de estimar el caudal disponible, caudal a captar o drenar, caudal máximo y caudal mínimo, para cada estructura hidráulica con respaldo en las normas de ingeniería.

10. ESTRUCTURA DE CONTENIDO MÍNIMO DEL EXPEDIENTE TECNICO

Se desarrollará de acuerdo a los contenidos mínimos que se indican a continuación, teniendo el consultor según su experiencia, especialidad y capacidad, la posibilidad de incrementar y/o mejorar y/o complementar, siempre y cuando no se desvirtúe el contenido necesario y suficiente para la ejecución de la obra.





MUNICIPALIDAD DISTRITAL DE OCOBAMBA

"Jardín de los Andes peruanos y cuna grandes artistas"

"Año de la unidad, la paz y el desarrollo"



10.1. Del Expediente técnico a desarrollar

ANEXO N° 03 MFSA CONTENIDO MÍNIMO PARA LA ELABORACION DE ESTUDIO DE INVERSION A NIVEL DE EXPEDIENTE TECNICO INVIERTE.pe.

CONTENIDO

1. NOMBRE DEL PROYECTO


2. RESUMEN EJECUTIVO

3. MEMORIA DESCRIPTIVA Y SITUACIÓN ACTUAL

- 3.1 Memoria Descriptiva.
- 3.2 Situación actual

4. INGENIERÍA DEL PROYECTO

- 4.1 Planteamiento o Planeamiento Hidráulico
- 4.2 Criterios y consideraciones de Diseño Hidráulico-Estructural
- 4.3 Descripción técnica de las Obras Hidráulicas proyectadas
- 4.4 Presupuesto de obra, análisis de costos unitarios, metrados y relación de insumos
- 4.5 Especificaciones técnicas
- 4.6 Programación y cronograma de ejecución de obra
- 4.7 Seguridad y salud en obra
- 4.8 Planos a nivel constructivo



ESTUDIOS BÁSICOS

- 5.1 Estudio Topográfico
- 5.2 Estudio Hidrológico
- 5.3 Estudios de Geología y Geotecnia
- 5.4 Estudio de Impacto Ambiental
- 5.5 Estudio de Riesgos de Desastres
- 5.6 Estudio Agrológico
- 5.7 Estudio Social

1. NOMBRE DEL PROYECTO.

El Nombre del Proyecto es: ["....."]. Código Único [.....].

IMPORTANTE:

- Se consignará el mismo nombre que se definió en la ficha o estudio de reinversión del proyecto, debiendo indicar el código del banco de inversiones.

2. RESÚMEN EJECUTIVO

IMPORTANTE:

- ♦ Refleja la información empleada y los resultados más relevantes del proceso de elaboración del estudio de inversión.

3. MEMORIA DESCRIPTIVA Y SITUACIÓN ACTUAL

3.1 Memoria Descriptiva.

La memoria descriptiva contiene los siguientes ítems: Introducción, Nombre del proyecto, Antecedentes, Objetivos, Metas físicas, Ubicación del proyecto, Número de beneficiarios directos e indirectos y área bajo riego (existente y/o incorporada, que sea coherente con la oferta hídrica),

RUC N° 20206827441

Plaza de Armas de Ocobamba S/N

mesadepartesocobamba@gmail.com

Ocobamba-Chincheros-Apurímac



www.municobamba.gob.pe



MUNICIPALIDAD DISTRITAL DE OCOBAMBA

"Jardín de los Andes peruanos y cuna grandes artistas"

"Año de la unidad, la paz y el desarrollo"



Resumen del costo del Proyecto, Modalidad de ejecución, Plazo de ejecución y Época recomendable.

3.2 Situación actual.

En este ítem la descripción de la situación actual contiene:

- Características físicas generales (clima, topografía, geología y geotecnia, hidrología, vías de acceso, etc.),
- Características socio económicas (población beneficiada, actividad económica principal, niveles de vida, servicios básicos de la población, etc.)
- Características agronómicas (área agrícola aprovechada y potencial), Situación actual de la infraestructura existente (inventario).

En el caso del riego tecnificado, las áreas de riego deberán acreditarse la propiedad y/o posesión de dichas áreas.

4. INGENIERÍA DEL PROYECTO

En esta etapa se definen los recursos necesarios para la ejecución del proyecto: máquinas y equipos, lugar del emplazamiento, tareas para el suministro de insumos, recursos humanos, obras complementarias, dispositivo de protección ambiental, entre otros.

4.3 Planteamiento o planeamiento hidráulico

En este ítem se presenta el planeamiento hidráulico del sistema de riego (Esquema hidráulico, indicando la fuente hídrica según caudal de captación disponible autorizado por la ANA, características de línea de conducción, estructuras hidráulicas consideradas, módulos/área de riego, etc.)

4.4 Criterios y consideraciones de Diseño Hidráulico – Estructural.

En este ítem se presentan:

Los criterios hidráulicos y estructurales de las estructuras hidráulicas proyectadas (Indica criterios y consideraciones establecidas según las condiciones propias de la zona de estudio y en el marco de la normatividad vigente sobre la especialidad)

Diseño hidráulico y estructural de las obras planteadas en el estudio (Se indica procedimiento de cálculo, empleo de software que valide los cálculos y resultados).

4.5 Descripción Técnica de las Obras Hidráulicas proyectadas.

En este ítem se Describe cada estructura hidráulica proyectada (Indicando dimensiones, caudales, progresiva, tipo de material, etc)

4.6 Presupuesto de Obra, Análisis de Costos Unitarios, Metrados y Relación de insumos.

En este ítem se presentan:

- El Presupuesto de la Obra (Costo Directo y Costo Indirecto).
- El Análisis de Costos Unitarios, por cada partida presupuestada.
- La planilla de metrados de todas las partidas presupuestadas.
- La relación de Insumos por ítem (Mano de Obra, Equipos y/o maquinarias, insumos).
- Los cálculos de flete desde la ciudad de abastecimiento a obra y flete dentro de la zona de la obra.
- La fórmula polinómica (de acuerdo al D.S. N° 011-79-VC, debiendo adjuntar los cálculos justificatorios, agrupamiento de monomios y conformación de la fórmula definitiva)

4.7 Especificaciones técnicas.

RUC N° 20206827441
Plaza de Armas de Ocobamba S/N
mesadepartesocobamba@gmail.com
Ocobamba-Chincheros-Apurímac



www.municobamba.gob.pe



MUNICIPALIDAD DISTRITAL DE OCOBAMBA

“Jardín de los Andes peruanos y cuna grandes artistas”

“Año de la unidad, la paz y el desarrollo”



En éste ítem se deja expresado que el proyecto contempla especificaciones técnicas generales y específicas, acordes con los ítems y por partidas del presupuesto.

4.8 Programación y cronograma de ejecución de obra

En éste ítem se presentan: cronograma de ejecución física de obra por todas las partidas genéricas (en diagrama de barra - Gantt), el cronograma valorizado (establece el valor en cada período programado y cada partida del presupuesto, se indican los montos valorizados por mes y porcentaje correspondiente), el cronograma de adquisición de materiales (por cada insumo del presupuesto indicando montos, valorizado por mes).

Seguridad y salud en obra

En este ítem se presenta el Plan de Seguridad y Salud en el trabajo de la Obra, según D.S.N° 011 – 2019 - TR, Decreto Supremo que aprueba el Reglamento de Seguridad y Salud en el Trabajo para el Sector Construcción, concordante con la Norma G-050 Seguridad durante la Construcción.

4.9 Planos a nivel constructivo

En este ítem se presentan:

- ⦿ Presenta Plano de ubicación donde se ubica el proyecto (Georreferenciado en coordenadas Universal Transversal Mercator (U.T.M.) en el Datum Horizontal Word Geodésica System (WGS-84).
- ⦿ Plano Clave que permita verificar el planteamiento del proyecto (la ubicación de las obras propuestas y las áreas beneficiarias con el proyecto, etc.). (Para el caso de PIP de riego tecnificado el plano deberá mostrar los predios y/o áreas a regar, indicando unidades de riego, caudal de riego, turno de riego, etc).
- ⦿ Planos Topográficos, que contienen la red de los BMs y puntos de referencia usados en el levantamiento topográfico, (debidamente identificados, con coordenadas UTM sistema WGS84)
- ⦿ Presenta Planos de detalle de las estructuras hidráulicas proyectadas (Sistema de Almacenamiento, Sistema de Captación, obras de arte proyectadas, debidamente acotadas, emplazadas en curva de nivel según corresponda, a escala adecuada y en concordancia con los diseños hidráulicos y estructurales del proyecto)
- ⦿ Planos en Planta y Perfil Longitudinal, a escala convencional adecuada y legible indicando BMs, puntos de referencia, cuadro de elementos de curva, cuadro de características hidráulicas, sección típica entre otros. (Sistema de Almacenamiento, Sistema de Captación, Sistema de conducción y distribución principal y laterales según corresponda)
- ⦿ Planos de Secciones Transversales, a escala convencional adecuada y legible que muestran área de corte y relleno. Presenta cuadro resumen del movimiento de tierras. (Sistema de Almacenamiento, Sistema de Captación, Canales y/o línea de conducción principal, canales laterales y/o líneas de conducción secundaria y/o terciaria)
- ⦿ Planos según especialidad; Geológicos-geotécnicos, agrológicos, hidrológico entre otros.

MUNICIPALIDAD DISTRITAL
OCOBAMBA - CHINCHEROS
ING. DENISS L. CCAHUANA PUC
SUPERVISOR DE INFRAESTRUCTURA
SANEAMIENTO URBANO Y RIEGO



5. ESTUDIOS BÁSICOS

Estudio Topográfico

En este estudio se presenta:

- ⦿ Memoria descriptiva contiene Antecedentes, alcances del trabajo, descripción del área del proyecto, metodología de trabajo (planeamiento, reconocimiento y monumentación, etc.), características de los equipos empleados, equipo de cómputo, software topográfico, brigadas de campo y gabinete, etc). Trabajo de campo, Red de control vertical y horizontal, monumentación de puntos de apoyo y BMs, levantamiento topográfico, para presas (descripción del levantamiento





MUNICIPALIDAD DISTRITAL DE OCOBAMBA

“Jardín de los Andes peruanos y cuna grandes artistas”

“Año de la unidad, la paz y el desarrollo”



batimétrico, etc.). Trabajo de Gabinete: procesamiento de la información recolectada, software empleados, etc.), según corresponda.

- ⦿ Informe técnico de Geodesia, que contiene Georreferenciación, monumentación de hitos, red geodésica (mínimo 03 puntos, según magnitud de proyecto), parámetros de configuración, punto base de control y procesamiento). Adjunta Fichas de vértices, Fichas de Puntos geodésicos de orden C, con certificación de puntos geodésicos certificados por el IGN)
- ⦿ La georreferenciación del proyecto se presenta en coordenadas Universal Transversal Mercator (U.T.M.) en el Datum Horizontal Word Geodésica System (WGS-84).
- ⦿ Planos de ubicación, ubicación de puntos geodésicos, BMs, levantamiento planialtimétrico, planos de levantamientos especiales, entre otros. (A escala adecuada que sea manejable y legible)
- ⦿ Libreta de campo refrendada por el topógrafo y consultor, inventario de obras de arte. El levantamiento topográfico debe estar a detalle.

Los estudios topográficos tendrán los siguientes objetivos:

- Elaborar los planos topográficos y batimétricos, según corresponda.
 - Proporcionar información de base para el diseño hidráulico - estructural, de obras de captación, sistemas de conducción, distribución. Además, para el desarrollo de estudios de hidrología, agrología, medio ambiente, riesgos, geología y geotecnia.
 - Posibilitar la definición precisa de la ubicación, las dimensiones de los elementos estructurales, posesión de terrenos y otros que el consultor o la supervisión consideren necesarios.
- Establecer puntos de referencia para el replanteo durante la elaboración de los estudios definitivos y a nivel constructivo.

MUNICIPALIDAD DISTRITAL
OCOBAMBA - CHINCHEROS
ING. DENISS L. CCAHUANA PUCIA
SUE GERENTE DE INFRAESTRUCTURA
Y SERVICIOS URBANOS



Los trabajos topográficos serán ejecutados por personal calificado con amplia experiencia y dirigidos por un ingeniero quien será el responsable de cumplir con las obligaciones técnicas, económicas y legales que se deriven de su actuación.

Sistema de Unidades

En todos los trabajos topográficos se aplicará el sistema métrico decimal.

Las unidades angulares se expresarán en grados, minutos y segundos sexagesimales.

Las medidas de longitud se expresarán en kilómetros (km), metros (m), según corresponda.

Las unidades de superficie se expresarán en hectárea (ha), metros cuadrados (m²), según corresponda.

- Referencia Topográfica

El sistema de Referencia a utilizar será el Universal Transversal Mercator (U.T.M.), el elipsoide a utilizar será el Word Geodesic System (WGS-84).

El método utilizado para orientar el sistema de referencia y para ligarlo al sistema UTM del IGN, se describirá en la memoria descriptiva del Anexo Estudio Topográfico.

Las cotas de partida y cierre de la poligonal de apoyo y trazo deberá estar referidas a los Bench Mark (BM.), registrado por el Instituto Geográfico Nacional (IGN.), con una equidistancia aproximada de 5 Km, ubicados a lo largo de la zona de estudio. Los puntos seleccionados estarán en lugares cercanos y accesibles procurando que no sean afectados por las obras o por otros elementos. Los puntos serán monumentados en concreto con una placa en el que se definirá el punto de intersección de dos líneas. Estos puntos servirán de base para todo trabajo topográfico, a ellos estarán referidos los puntos de control y los de replanteo del eje de presa y canal.

- Puntos de Control

Los puntos de control horizontal y vertical, deberán ubicarse en áreas que no sean disturbadas por las operaciones constructivas. Se establecerán las coordenadas y elevaciones para los puntos.

RUC N° 20206827441
Plaza de Armas de Ocobamba S/N
mesadepartesocobamba@gmail.com
Ocobamba-Chincheros-Apurímac



www.municobamba.gob.pe



MUNICIPALIDAD DISTRITAL DE OCOBAMBA

"Jardín de los Andes peruanos y cuna grandes artistas"

"Año de la unidad, la paz y el desarrollo"



El ajuste de los trabajos topográficos se efectuará con relación a dos puntos de control geográfico contiguos, ubicados a no más de 5 km.

- Levantamientos Topográficos Específicos:

Obras de Almacenamiento y/o regulación (Presa)

Los estudios topográficos y batimétricos deberán comprender como mínimo lo siguiente:

- Levantamiento topográfico general de la zona del vaso de embalse, documentados en planos a escala 1:500 y 1:5000 con curvas a nivel a intervalos de 1 m y comprendido por lo menos 100 m del perímetro del vaso de almacenamiento.
- Definición de la topografía de la zona de ubicación del eje de la presa, obras conexas y sus accesos, con planos comprendidos a escalas entre 1/100 y 1/500 considerando curvas a nivel no mayores a 1 m y con secciones transversales tanto en dirección longitudinal como en dirección transversal del eje de presa seleccionado.
- El estudio de batimetría en la laguna se realizará con eco sonda batimétrica. El mapa de batimetría se presentará a escala 1:1000 o a la escala más adecuada y las secciones batimétricas 1:500 o a la escala más adecuada dependiendo de la envergadura del proyecto.
- Los trabajos topográficos incluirán, además, el levantamiento de los perfiles para las investigaciones geofísicas, así como poligonales para la localización de todas las investigaciones geológicas; tales como: perforaciones, pozos y zanjas, los cuales estarán enlazados a la red nacional. Se incluirán levantamientos de planos de canteras, préstamos y depósitos de material excedente, a escala 1:2000.

Ubicación e indicación de cotas de puntos referenciales, puntos de inflexión y puntos de inicio y término de tramos curvos, ubicación y colocación de Bench Marks.

IMPORTANTE:

- Incorporar el siguiente texto, cuando se prevea el represamiento de lagos o lagunas

Batimetría:

Se deberá desarrollar el estudio de batimetría en....., debiendo considerar como mínimo lo siguiente:

- Realizar los trabajos de campo que permitan elaborar los planos topográficos y batimétricos.
- El levantamiento y secciones batimétricas se presentarán a escalas entre 1/500 y 1/1000 o a escala técnica adecuada. Será necesario indicar en los límites aproximados de la zona inundable en las condiciones de avenidas máximas y mínimas, así como los observados en eventos de carácter excepcional.
- Ubicación e indicación de cotas de puntos referenciales, puntos de inflexión y puntos de inicio y término de tramos curvos, ubicación y colocación de Bench Mark.

Obras de Captación y/o derivación

Los estudios topográficos deberán comprender como mínimo lo siguiente:

- Levantamiento topográfico general de la zona de captación y/o derivación, documentados en planos a escala 1:500 y 1:2000 con curvas a nivel a intervalos de 1 m y comprendido por lo menos 100 m del perímetro del área de captación.
- Definición de la topografía de la zona de ubicación del eje de la captación y/o derivación, obras conexas y accesos, con planos elaborados a escalas entre 1/100 y 1/500 considerando curvas a

RUC N° 20206827441
Plaza de Armas de Ocobamba S/N
mesadepartesocobamba@gmail.com
Ocobamba-Chincheros-Apurímac



www.municobamba.gob.pe



MUNICIPALIDAD DISTRITAL DE OCOBAMBA

"Jardín de los Andes peruanos y cuna grandes artistas"

"Año de la unidad, la paz y el desarrollo"



nivel no mayores a 0.5 m y con secciones transversales perfil longitudinal al eje de la captación y/o derivación seleccionado.

- El levantamiento y secciones transversales de cauces y/o ríos donde se ubiquen las obras de captación y/o derivación, se presentará a escalas entre 1/500 y 1/1000 o escala adecuada. Será necesario indicar en los planos la dirección del curso de agua y los límites aproximados de la zona inundable en las condiciones de avenidas máximas y mínimas, así como los observados en eventos de carácter excepcional.
- Ubicación e indicación de cotas de puntos referenciales, puntos de inflexión y puntos de inicio y término de tramos curvos, ubicación y colocación de Bench Mark.
- Asimismo, se deberá establecer la viabilidad topográfica de las obras de captación y/o derivación. Se deberá indicar, para las diferentes posibilidades de tamaño de las obras de captación y/o derivación, con el propósito de evaluar su conveniencia técnica, económica, social y ambiental.

Obras de Conducción y distribución

Los estudios topográficos deberán comprender como mínimo lo siguiente:

- Trazo de la línea de gradiente que establezca la ruta de conducción y distribución más óptima, para los tramos de la conducción y distribución comprendidos en el proyecto, será estacada a cada 20 m, en tramos rectos y cada 10m en tramos en curva, controlada con una red de Bench Mark distanciados a cada 500 m.
- El levantamiento topográfico de la franja del eje del trazo proyectado como mínimo 15 m a cada lado del eje. Los PIs (puntos de inflexión) serán materializados con estacas especiales empotradas en concreto. Las secciones transversales serán levantadas en cada estaca, abarcando una longitud de 5 m a cada lado del eje. Las estacas serán niveladas convenientemente y se verificarán con una nivelación cerrada para una precisión máxima de 0.025m por Kilómetro. En base a esta información se prepararán planos de planta y perfil a escala 1/1000 y secciones transversales a escala 1:200.
- Levantamiento de planos de obras de arte a escala 1:100, 1:200 o 1:500, según sea el caso. Con curvas de nivel a intervalos de 0.50 m.
- Los trabajos topográficos incluirán, además, el levantamiento de los perfiles geológico - geotécnicos, así como poligonales para la localización de todas las investigaciones geológicas o estudios de suelos; los cuales estarán enlazados a la red nacional. Se incluirán levantamientos de planos de canteras, préstamos y depósito de materiales excedentes, a escala 1:2000 o la adecuada.
- Ubicación e indicación de cotas de puntos referenciales, puntos de inflexión y puntos de inicio y término de tramos curvos, ubicación y colocación de Bench Mark.

Áreas de Riego

Los estudios topográficos deberán comprender como mínimo lo siguiente:

- Delimitación de las áreas de riego, se procederá al levantamiento perimétrico de las áreas de riego. La delimitación parcelaria se efectuará con GPS navegador debidamente de geo referenciado u otros equipos.

Consideraciones generales:

- Es recomendable utilizar sistema de coordenadas UTM Datum WGS84
- Las áreas y volúmenes de explotación de canteras, áreas de botaderos y otros, serán determinados mediante levantamientos topográficos.
- Todos los BM's se colocarán a cada 1000 m a la poligonal levantada y serán debidamente monumentados.
- Para los inventarios de obras de arte, elementos de drenaje, referenciación y demás parámetros complementarios, se utilizará estaciones totales digitales de última generación con precisiones no mayores de 01 segundo. No se aceptarán instrumentos topográficos convencionales.

RUC N° 20206827441
Plaza de Armas de Ocobamba S/N
mesadepartesocobamba@gmail.com
Ocobamba-Chincheros-Apurímac



www.muniocobamba.gob.pe



MUNICIPALIDAD DISTRITAL DE OCOBAMBA

"Jardín de los Andes peruanos y cuna grandes artistas"

"Año de la unidad, la paz y el desarrollo"



- Los planos serán elaborados a una escala conveniente y con el nivel de detalle que exija la importancia y el nivel de información que requiera presentarse.
 - Se deberán presentar todas las libretas de campo refrendadas por el topógrafo y consultor, así como el inventario de obras de arte, y archivos digitales en anexo correspondiente. El levantamiento topográfico debe estar a detalle.
 - Para el control topográfico, es necesario determinar poligonales de control de nivelación, que el especialista lo determinara cuando efectúe el reconocimiento de la ruta.
 - Se efectuarán levantamientos topográficos complementarios en sectores o zonas que requieran mayor detalle como: sectores críticos, ubicación de obras de arte, estructuras de entrega de aguas pluviales y otros.
 - Los planos deberán indicar los accesos al proyecto, así como caminos, y otras posibles referencias. Deberán igualmente indicarse con claridad la vegetación existente.
 - Los planos de las obras de arte y drenaje deberán presentarse por cada obra de arte o drenaje y a escala 1:20 u otra adecuada, en planta y con los cortes definitivos.
 - El plano de ubicación (plano clave), deberá ser dibujado en escala 1:5000 u otra escala adecuada, con progresivas y ubicación de obras de arte (existentes y proyectadas), centros poblados que atraviesa, zonas críticas, canteras de materiales y fuentes de agua u otra información que se estime necesario.
- Se presentarán los planos de planta y perfil longitudinal, donde se observará el kilometraje, tipo de sección, clasificación del material, pendiente, cota terrena, cota rasante, altura de corte, altura de relleno y alineamiento, a su vez deberá incluir las características hidráulicas y geométricas del canal.
- Se deberá hacer un levantamiento detallado del fondo del curso del agua. Será necesario indicar en planos la dirección del curso de agua, el eje del cauce, la línea de encauzamiento, secciones transversales del río tomando como extremos ambas orillas y los límites de la zona inundable en las condiciones de avenidas máximas y mínimas, así como los observados en eventos de carácter excepcional.
- Levantamiento perimétrico de las Áreas de Riego con GPS, sistema de coordenadas UTM Datum WGS84.

Productos esperados

Sin ser limitativo, el informe de topografía, detallado con el panel fotográfico y planos, base de datos de los puntos, archivos en CD.

Todos los detalles se presentarán en Volumen Específico ANEXO:

ESTUDIO TOPOGRÁFICO.

Contenidos mínimos de estudio topográfico

1. DATOS GENERALES DEL PROYECTO DE RIEGO TECNIFICADO
 - 1.1 Nombre del proyecto
 - 1.2 Localización
 - 1.3 Vías de acceso
 - 1.4 Áreas de riego y beneficiarios
2. INTRODUCCIÓN
3. ANTECEDENTES
4. ALCANCES DEL TRABAJO
5. DESCRIPCIÓN DEL ÁREA DE PROYECTO
6. METODOLOGÍA DE TRABAJO
 - 6.1 Planeamiento
 - 6.2 Reconocimiento

RUC N° 20206827441
Plaza de Armas de Ocobamba S/N
mesadepartesocobamba@gmail.com
Ocobamba-Chincheros-Apurímac



www.muniocobamba.gob.pe



MUNICIPALIDAD DISTRITAL DE OCOBAMBA

"Jardín de los Andes peruanos y cuna grandes artistas"


"Año de la unidad, la paz y el desarrollo"



6.3 Monumentación

7. CARACTERÍSTICAS DE LOS EQUIPOS EMPLEADOS
8. EQUIPO DE CÓMPUTO
9. SOFTWARE TOPOGRÁFICO
10. BRIGADAS DE CAMPO Y GABINETE
11. TRABAJO DE CAMPO
 - 11.1 Red de Control Vertical y Horizontal
 - 11.2 Monumentación de puntos de apoyo y BMs
 - 11.3 Poligonal de apoyo
 - 11.4 Levantamiento topográfico
12. TRABAJO DE GABINETE
 - 12.1. Procesamiento de la información recolectada
 - 12.2. Softwares empleados
 - 12.2. Cálculo del error angular y lineal
13. CONCLUSIONES Y RECOMENDACIONES
14. PANEL FOTOGRÁFICO
15. ANEXOS

- Fichas Técnicas de identificación de los puntos
- Certificado de calibración de equipos
- Panel Fotográfico
- Base de datos de los puntos topográficos
- Otros



5.2 Estudio Hidrológico

En este estudio se presentan:

- La descripción general de la fuente de agua, que incluya toda fuente hídrica de aporte.
- La oferta hídrica disponible (Registro de aforos, generación de caudales, estimación de la oferta, oferta hídrica al 75% de persistencia); en caso de presas o similares, determina la capacidad del vaso de embalse, la producción hídrica de la cuenca respecto al eje de presa. Comparada y analiza con la libre disponibilidad o Licencia de uso de agua otorgada por la ANA, según sea el caso.
- La demanda hídrica de acuerdo a la cédula de cultivos, indicando Kc de cultivo, Eto y ETR, eficiencia de riego, etc. (Todo dato consignado en el cálculo debe estar referenciado y sustentado).
- el balance hídrico (Oferta -Demanda), en caso de presa se deberá desarrollar la simulación extendida y operación de embalse o presas. El balance hídrico deberá considerar la disponibilidad acreditada por la autoridad de aguas.
- El caudal máximo de avenidas con metodología adecuada. (en caso de presas, embalses o similares realiza el tránsito de avenidas).

Se deberá adjuntar la Resolución de Acreditación de Disponibilidad Hídrica emitido por la Autoridad de Aguas competente; en cumplimiento al Reglamento de Procedimientos Administrativos para el Otorgamiento de Derechos de Uso de Agua, aprobados con Resolución Jefatural N° 0072015-ANA.

Finalidad

La finalidad del estudio hidrológico es obtener la acreditación de disponibilidad hídrica.





MUNICIPALIDAD DISTRITAL DE OCOBAMBA

“Jardín de los Andes peruanos y cuna grandes artistas”

“Año de la unidad, la paz y el desarrollo”



Contenidos mínimos de estudio hidrológico

I. ASPECTOS GENERALES

- 1.1. INTRODUCCIÓN
- 1.2. ANTECEDENTES
- 1.3. OBJETIVO

- 1.3.1. Objetivo general
- 1.3.2. Objetivo específico

II. EVALUACIÓN HIDROLÓGICA

2.1. DESCRIPCIÓN GENERAL DE LA CUENCA Y DEL CURSO PRINCIPAL DE LA FUENTE NATURAL

- a. Ubicación y delimitación del área de estudio
- b. Fisiografía y geología del área de estudio
- c. Inventario de las fuentes de agua e infraestructura hidráulica del área de estudio
- d. Accesibilidad – Vías de comunicación
- e. Calidad del agua (Ensayo de Análisis físico-químico del agua en todas las fuentes)

2.2. ANÁLISIS Y TRATAMIENTO DE LA INFORMACIÓN METEOROLÓGICA E HIDROMÉTRICA

2.3. OFERTA HÍDRICA

- 2.3.1. Caudales Medios Mensuales según licencia de uso de agua o acreditación de disponibilidad hídrica.
- 2.3.3. Caudal de oferta
- 2.3.4. Caudales máximos (De ser el caso)

2.4. USOS Y DEMANDAS DE AGUA

- 2.4.1. Demanda de agua actual
- 2.4.2. Demanda de agua futura

2.5. BALANCE HÍDRICO MENSUALIZADO

2.6. DESCRIPCIÓN DEL PLAN DE APROVECHAMIENTO E INGENIERÍA DEL PROYECTO

III. CONCLUSIONES

IV. ANEXOS

- Cuadros, gráficos, diagramas
- Información hidrometeorológica histórica
- Aforos realizados
- Ensayos de Análisis físico – químico del agua
- Panel fotográfico
- Mapas de la unidad hidrográfica de estudio
- Mapa ecológico, hidrográfico y clasificación ordinal de ríos
- Mapa de estaciones meteorológicas
- Mapa de Isoyetas e isotermas
- Propuesta de esquema hidráulico del proyecto

5.3 Estudio de Geología y Geotecnia

En este estudio se presentan:

1. Estudio geológico, que contiene geomorfología, geología local, condiciones geológicas del sistema de conducción, captación y obras de arte. En caso de presas o similares (Geología local de la presa, estratigrafía, estructuras geológicas, hidrogeología, característica y condiciones geológicas del eje de presa y obras conexas. Características geológicas del vaso o zona de embalse, condiciones morfológicas y estanqueidad).
2. estudio geotécnico, describe las características geotécnicas del sistema de conducción y distribución principal, obras de arte especiales (bocatoma, reservorios, alcantarillas, etc.). En caso de presas: Levantamiento geotécnico de la boquilla y vaso de la represa. Estudios





MUNICIPALIDAD DISTRITAL DE OCOBAMBA

“Jardín de los Andes peruanos y cuna grandes artistas”

“Año de la unidad, la paz y el desarrollo”



especiales como perforaciones diamantinas, ensayos geoelectrico y MASW. Además, presenta el estudio de canteras de los materiales de construcción, según corresponda.

- ⌚ Los resultados de campo y laboratorio de los ensayos geotécnicos (mecánica de suelos), en caso de sistema de conducción y distribución principal cada 500 metros. En caso de presas lo similares: Perforaciones diamantinas a 1.5 metros de la altura de la presa, mínimo 03 en eje de presa y 02 en estribos). Ensayos Geo eléctrico una malla mínima de 10 puntos y ensayos MAW un mínimo de 04 líneas sísmicas. Los resultados son emitidos por laboratorios certificados por INACAL, según corresponda
- ⌚ Planos de ubicación de calicatas, perforaciones diamantinas, ensayos MASW, SEV, según corresponda.
- ⌚ Planos de ubicación de canteras de materiales de construcción según corresponda, indicando acceso (estado y distancia), influencia de la cantera, área, espesor, volumen (m3), rendimiento, utilidad, tratamiento.

Objetivo

- Determinar las condiciones geológicas y geotécnicas del área de emplazamiento de la presa, obras de captación y/o derivación, obras de conducción, referentes básicamente al tipo de cobertura geológica y suelos, clasificación de los materiales de excavación, estabilidad de taludes, capacidad de carga admisible para carga vertical, asentamiento, capacidad portante, parámetros de diseño sismo resistente, permeabilidad de la cimentación, pérdida de agua a través de la cimentación, de manera que permitan recomendar las condiciones de cimentación y las características técnicas mínimas de las estructuras de cimentación, impermeabilización y otras necesarias.

a. Geología

- El Estudio de Geología tiene por objetivo determinar las características geológicas de los horizontes que presenta el terreno en el área donde se ubicarán la Presa y las obras de captación y/o derivación, conducción y distribución, teniendo las características de los suelos y la geografía de la zona. Por tal motivo, se deberá tener en cuenta y ejecutar las siguientes actividades:
- Conocer el contexto geológico regional de toda el área del proyecto, en donde se efectuarán los estudios geológicos tomando como base la información geológica del INGEMMET, apoyados con los reconocimientos de campo, identificar las formaciones geológicas aflorantes y determinar su tipo, con fines de orientar los trabajos específicos de geología local y geotecnia;
- Efectuar la evaluación Geológica - Geomorfológica local del Proyecto, basándose en la secuencia estratigráfica, contactos geológicos, potencia, orientación y buzamiento de las capas sedimentarias; determinación e identificación de los tipos de suelos, grado de meteorización y alteración de rocas, determinación de la cobertura de suelos en cuanto a tipo y potencia y de geología estructural. En la zona de la presa, obras de captación y/o derivación y a lo largo de las obras de conducción.
- Efectuar mapeos de geología local, específicamente en la zona del emplazamiento de las diferentes obras del proyecto, con la finalidad de conocer los riesgos geológicos y geotécnicos; con la información obtenida se elaborará el Plano Geológico a escala 1/500. En la zona de la presa, obras de captación y/o derivación y a lo largo de las obras de conducción.
- Ejecución de calicatas para determinar la consistencia del terreno, en base a los resultados obtenidos se determinarán los taludes estables. deben estar sustentadas con pruebas de laboratorio. En la zona de la presa, obras de captación y/o derivación y a lo largo de las obras de conducción (cada 500 m. como mínimo).
- Efectuar la actualización mediante exploración y ubicación de áreas de préstamos como agregados para concreto, rellenos y zonas de canteras de rocas, suelos, entre otros; en

MUNICIPALIDAD DISTRITAL
OCOBAMBA - CHINCHEROS
ING. DENISS L. OCALUANA RUCA
SUB GERENTE DE INFRAESTRUCTURA
DESARROLLO URBANO Y RURAL



RUC N° 20206827441
Plaza de Armas de Ocobamba S/N
mesadepartesocobamba@gmail.com
Ocobamba-Chincheros-Apurímac



www.municobamba.gob.pe



MUNICIPALIDAD DISTRITAL DE OCOBAMBA

"Jardín de los Andes peruanos y cuna grandes artistas"

"Año de la unidad, la paz y el desarrollo"



función a las necesidades de las obras del proyecto, condiciones de accesibilidad y facilidades de explotación.

b. Geotecnia

- El Estudio Geotécnico, tiene como finalidad determinar las características del suelo de cimentación con el propósito de analizar su comportamiento, estas labores tendrán como base los resultados de laboratorio, registros geológicos – geotécnicos, ensayos de mecánica de suelos, rocas y agregados, etc., considerando los requisitos establecidos en el Reglamento Nacional de Edificaciones.
- Los ensayos de materiales se realizarán en laboratorios reconocidos y autorizados en el país con certificado de registro de INACAL, recomendando laboratorios del sector público como Universidades y/o Institutos, siendo responsable de la exactitud y confiabilidad de los resultados.
- Se realizarán prospecciones de campo mediante calicatas de 2.50 m. de profundidad mínima, hasta 0.50 m. por debajo del nivel freático, estas calicatas se excavarán cada 500 m. en el caso de canales de riego, para la Presa se harán el eje de presa y estribos, dos en eje de presa y dos en los estribos, haciendo un total de cuatro calicatas; así mismo en las posibles canteras un mínimo de diez calicatas.
- La excavación de calicatas se efectuará previa aprobación y verificación de la Supervisión; donde se registrarán los niveles freáticos correspondientes, así como se determinarán las características del suelo para la elaboración de los perfiles estratigráficos. A partir de los ensayos de laboratorio, se determinará la granulometría del suelo, clasificación del suelo, índices de plasticidad, etc.
- Las calicatas deberán estar debidamente referidas al sistema de poligonal para su correcta ubicación. Por seguridad de los pobladores lugareños y transeúntes, las calicatas serán rellenadas después de la extracción de las muestras verificadas por la supervisión.

IMPORTANTE:

- La unidad ejecutora deberá precisar la cantidad de análisis a realizar de acuerdo al tipo de proyecto.

En el caso de presa, se realizarán las siguientes investigaciones de campo:
INVESTIGACIONES DE CAMPO

- a. Investigación Geofísica (Refracción sísmica y prospección eléctrica), se efectuarán 4 líneas sísmicas mínimo, 4 puntos eléctricos mínimo. En el eje de presa y vaso seleccionado, un total de 8.
- b. Ensayos de permeabilidad aplicado a la presa en mínimo 03 puntos (Le Frank y Lugeon).
- c. Ejecución de perforaciones diamantinas con profundidad mínima H = altura de presa, en un número de cinco (5) perforaciones: 01 en el eje de la presa - 01 aguas arriba y 01 aguas abajo y 02 en la zona de estribos (zona izquierda y derecha).

Los ensayos estándar de suelos que se han de realizar para las muestras alteradas serán:

PRESA Y CANAL

ENSAYO ESTANDAR

Descripción visual – manual
Análisis granulométrico por tamizado
Clasificación unificada de Suelos
Límite líquido y límite plástico
Contenido de humedad

NORMA USADA

ASTM D 2488
ASTM D 422
ASTM D 2487
ASTM D 4318
ASTM D 2216

RUC N° 20206827441
Plaza de Armas de Ocobamba S/N
mesadepartesocobamba@gmail.com
Ocobamba-Chincheros-Apurímac



www.municobamba.gob.pe



MUNICIPALIDAD DISTRITAL DE OCOBAMBA

"Jardín de los Andes peruanos y cuna grandes artistas"

"Año de la unidad, la paz y el desarrollo"



Peso volumétrico

ASTM D 2937

PRESA

Los ensayos estándar de rocas que se han de realizar para las muestras de roca matriz intactas son los que se presentan a continuación:

ENSAYO ESTANDAR

Descripción petrográfica de la Roca
Densidad, Peso específico, Porosidad, Absorción
Resistencia a la compresión simple uni-axial no confinada

NORMA USADA

ASTM
ASTM
ASTM D 2938

ENSAYOS ESPECIALES

Los ensayos especiales de suelos que se han de realizar para las muestras alteradas son los ensayos físicos y químicos:

ENSAYOS ESPECIALES FISICOS

Corte Directo en suelo saturado (03 ensayos como mínimo)
Triaxial CU en suelo saturado (01 ensayos como mínimo)
Corte Directo en roca
(01 ensayo como mínimo de presentarse el caso)

NORMA USADA

ASTM D 3080
ASTM D 2850
ASTM D 5607 - 95



Los objetivos principales del estudio, son:

- Obtener los criterios geotécnicos que permitan realizar los ajustes que sean necesarios al diseño definitivo del sistema de riego y en la presa.
- Determinar los parámetros geotécnicos, necesarios para reajustes y diseños definitivos;
- Ubicar y calificar materiales de construcción y recomendar su uso;
- Definir las condiciones de seguridad de las obras desde el punto de vista geotécnico;
- Definir las características y calidad de los macizos rocosos;
- Exploración geotécnica de los materiales necesarios para la construcción de las obras;
- Refrendar los resultados de los ensayos de laboratorio de mecánica de suelos, determinando sus características físicas y mecánicas de los materiales del subsuelo de cimentación y de los préstamos;
- Tener en consideración que los tratamientos geotécnicos, deberán preservar el medio ambiente, cuidando de no dañar las bofedales, lagunas y especialmente no degradar el paisaje.

Se deberán identificar las canteras más cercanas al Área del Proyecto, delimitando su área de explotación mediante prospecciones, de las cuales se tomarán muestras representativas. Se analizará la calidad de los materiales mediante ensayos de laboratorio (clasificación de suelos, tamaño partícula máxima de los agregados, índices de plasticidad y durabilidad de acuerdo al uso), a partir de los cuales se clasificarán las canteras y su capacidad (potencia), esta última deberá garantizar de forma económica los volúmenes totales a ser usados en la ejecución de obra; así como indicar además las condiciones y posibles derechos de explotación.

Las canteras seleccionadas serán para la conformación de los cuerpos de presa. Se seleccionarán únicamente aquellas que demuestren que la calidad y cantidad de material existente son adecuadas y suficientes para la construcción de la obra.

Se analizará y clasificará las canteras evaluando su calidad, volumen de material utilizable y desechable, recomendará el periodo y oportunidad de utilización, calculará el rendimiento, señalará el procedimiento de explotación y su disponibilidad para proporcionar los materiales a ser empleados en obra (rellenos, afirmado, etc.), accesibilidad y estado de las vías de acceso y su situación legal.





MUNICIPALIDAD DISTRITAL DE OCOBAMBA

"Jardín de los Andes peruanos y cuna grandes artistas"

"Año de la unidad, la paz y el desarrollo"



Se elaborará en base a la información tomada en campo y a los resultados de los ensayos de laboratorio las características físicomecánicas de los suelos, determinará sectores críticos, indicando las recomendaciones sobre el tratamiento que deben recibir durante la construcción de la obra.

La memoria descriptiva del estudio de suelos y canteras, deberá considerar la descripción de los suelos encontrados, ubicación de materiales inadecuados, presencia del nivel freático en los ejes, análisis de la totalidad de los resultados de los ensayos de laboratorio, con sus recomendaciones, tratamiento, soluciones y demás observaciones al respecto que se consideren.

Productos esperados

Sin ser limitativo, el informe geológico y geotécnico se presentará por separado, los resultados del estudio, conclusiones y recomendaciones, y deberá presentarse en Word, considerando una memoria descriptiva detallada de los trabajos realizados y la información técnica correspondiente (objetivos, información utilizada, método aplicado, resultados, conclusiones y recomendaciones). Los cálculos desarrollados se presentarán en formato Excel y los planos se presentarán en formato A-1 y en software AUTOCAD.

Asimismo, no siendo limitativo, todos los detalles del estudio se presentarán en un Volumen Específico ANEXO: ESTUDIO GEOLOGICO Y GEOTÉCNICO, incluyendo antecedentes, estudio de canteras, estudios de mecánica de suelos, estudio geológico: descripción geológica y geomorfológica general del área del proyecto en relación con el recurso suelo, información utilizada, metodología empleada, caracterización de los suelos existentes desde el punto de vista geológico, geomorfológico y geotécnico, las conclusiones y recomendaciones; asimismo debe incluir la caracterización de las calicatas y exploraciones efectuadas y los resultados de los análisis de laboratorio de mecánica de suelos de todas las pruebas realizadas para esta etapa, planos que permitan visualizar la caracterización de los aspectos geológicos, geomorfológicos y geotécnicos de los suelos y archivos en CD.



Contenidos mínimos de estudio geología y geotécnica

- 5.3.2. Material
- 5.3.3. Potencia y disponibilidad
- 5.3.4. Explotación
- 5.3.5. Propiedades físicas de los agregados

VI. CONCLUSIONES Y RECOMENDACIONES

VI. ANEXOS

Perfiles estratigráficos

Resultados de los análisis de las muestras de suelos en laboratorio

Plano Geológico Local

Plano Geotécnico Local

Plano de Ubicación de Calicatas

Plano de ubicación de canteras de materiales de construcción según corresponda, indicando acceso (estado y distancia), influencia de la cantera, área, espesor, volumen (m³), rendimiento, utilidad, tratamiento. (De ser el caso).

Panel Fotográfico

Otros

5.4 Estudio de Evaluación de Impacto Ambiental

Objetivo:

Identificar los impactos originados por la ejecución del proyecto, con la elaboración de planes, definición de medidas para la eliminación, mitigación o compensación de dichos impactos, así como el programa de seguimiento y control al comportamiento ambiental.





MUNICIPALIDAD DISTRITAL DE OCOBAMBA

“Jardín de los Andes peruanos y cuna grandes artistas”
“Año de la unidad, la paz y el desarrollo”



Contenido:

1. Resumen Ambiental Ejecutivo.
2. Descripción Técnica del proyecto.
3. Descripción de la Línea base.
4. Definición de las Áreas de Influencia: Directa e Indirecta.
5. Caracterización de Impactos.
6. Plan de Manejo Ambiental.
7. Plan de Contingencias

En este estudio se:

- Identifican y se describen los impactos ambientales que ocasionaría el desarrollo del proyecto en sus diferentes etapas.
- Presenta el plan de manejo ambiental, incluyendo el respectivo presupuesto del plan.

Se debe considerar lo dispuesto en la Directiva para la Concordancia entre el SEIA y el SNIP aprobada con Resolución Ministerial 052-2012-MINAM y el Reglamento de Gestión Ambiental del Sector Agrario Decreto supremo N°019-2012-AG y sus modificaciones.

Elaborar según los Contenidos Evaluación Preliminar EVAP- Anexo III Reglamento Ley SEIA. La Evaluación de Impacto Ambiental, implica la compilación, recolección, selección y análisis de una serie de datos y bases de información generada en el estudio de Perfil que debe ser complementada por datos obtenidos de las labores de campo y laboratorio, realizadas en el desarrollo del Estudio de perfil. En todos los casos la recopilación de información tomará en cuenta las siguientes fuentes:

La Evaluación de Impacto Ambiental, a nivel de Expediente técnico se desarrollará sobre la base de la normatividad emitida por el Ministerio del Ambiente, y deberá considerar dos grandes componentes para la selección de la alternativa viable desde el punto de vista ambiental, considerando las situaciones “sin proyecto” y “con proyecto”.

Precisar los principales impactos negativos, medidas de mitigación y control a implementar. Asimismo, indicar los resultados de la clasificación que ha realizado la Autoridad Ambiental Competente.

Dicha EVAP debe ser elaborada por una consultora ambiental autorizada para elaborar instrumentos de gestión ambiental del Sector Agrario en el marco del Sistema Nacional de Evaluación de Impacto Ambiental, según lo dispuesto en la Resolución Ministerial N° 0322-2011-AG.

5.5 Estudio de Gestión de Riesgos de Desastres

El Análisis de Riesgos y Vulnerabilidad del Proyecto, se desarrolla con la metodología de la gestión de riesgos en el contexto del cambio climático. (Emplea los lineamientos aprobado con Resolución Ministerial N° 0484-2019-MINAGRI, de fecha 31/12/2019).

Estudio de Gestión de Riesgos en la Planificación de la Ejecución de Obras (Directiva N°012-2017-OSCE/CD).

5.6 Estudio Agrológico

Estudio a nivel semidetallado o de tercer orden (Decreto Supremo N° 132010-AG) o según corresponda.

Determina las constantes de humedad y cálculos de láminas de riego. Aspectos agronómicos (plan de desarrollo agrícola y cédula de cultivo, calendario de siembra y cosecha de la cédula de cultivo)





MUNICIPALIDAD DISTRITAL DE OCOBAMBA

"Jardín de los Andes peruanos y cuna grandes artistas"

"Año de la unidad, la paz y el desarrollo"



Contenidos mínimos del estudio agrologico

I. INTRODUCCION

- 1.1. Generalidades
- 1.2. Objetivo
- 1.3. Ubicación
- 1.4. Vías de acceso
- 1.4. Materiales y métodos
- 1.6. Normas y metodología

II. Descripción General de las Características Ambientales

- 2.1. Ecología y aspecto climáticos
- 2.2. Geología y Geomorfología
- 2.3. Hidrología
- 2.4. Vegetación
- 2.5. Ecorregiones
- 2.6. Flora y Fauna
- 2.7. Suelos
- 2.8. Uso actual de la tierra

III. Fisiografía

- 3.1. Generalidades
- 3.2. Descripción de las unidades fisiográficas

IV. Suelos

- 4.1. Generalidades
- 4.2. Descripción de los suelos según su origen
- 4.3. Descripción de las Unidades Cartográficas y taxonómicas

V. Clasificación de tierras según su capacidad de uso mayor

- 5.1. Sistema de clasificación de tierras por su capacidad de Uso Mayor.
- 5.2. Descripción de las unidades de tierras

VI. Clasificación de Tierras según su Aptitud De Riego

- 6.1. Clases y subclases de aptitud para el riego
 - 6.1.1. Fórmulas cartográficas
 - 6.1.2. Descripción de las Clases y Subclases de tierras según su aptitud para el riego en la zona de estudio

VII. Plan de desarrollo agrícola

- 7.1. Generalidad
- 7.2. Área agrícola actual
- 7.3. Áreas agrícolas proyectada

VIII. Conclusiones y recomendaciones

IX. Anexos

Perfiles modales de las unidades de suelos





MUNICIPALIDAD DISTRITAL DE OCOBAMBA

"Jardín de los Andes peruanos y cuna grandes artistas"

"Año de la unidad, la paz y el desarrollo"



Escala para interpretación de los resultados de los análisis del suelo
Resultados de los análisis de las muestras de suelos en laboratorio
Métodos de análisis empleados en el laboratorio de suelos
Descripción del sistema interpretativo utilizado
Constantes de humedad y cálculos de láminas de riego
Otros

X. Mapas (*)

Mapa de ubicación de calicatas

Mapa de Imagen satélite o aerofotografía utilizada

Mapa ecológico

Mapa geológico (litología)

Mapa fisiográfico

Mapa de suelos

Mapa de clasificación de tierras según su capacidad de uso mayor

Mapa de clasificación de tierras según su aptitud para el riego

(*) Los mapas deberán presentarse con coordenadas UTM GWS84 y según las especificaciones técnicas del Reglamento correspondiente.

Estudio Social¹

Objetivo

Formular el Estudio Social a nivel de expediente técnico relacionado al proyecto", de acuerdo a lo establecido en la "Guía del Componente Social para proyectos de infraestructura agraria y riego" aprobado por el Fondo Mi Riego - FMR y Fondo Sierra Azul - FSA, considerando los alcances del Decreto Supremo N° 012 - 2019 - MINAGRI, que aprueba el Reglamento del Fondo Sierra Azul.

Actividades

El Estudio Social en esta etapa consiste en realizar las coordinaciones correspondientes con los involucrados², jefe y equipo técnico de la Consultora, efectuando trabajos de campo y gabinete durante el proceso de elaboración de los estudios a nivel de expediente técnico, debiendo efectuar las siguientes actividades:

- Formulación del Plan de Trabajo, el mismo que deber ser revisado y aprobado por el jefe de proyecto del equipo Consultor y supervisado por la Unidad Ejecutora, en el marco de la guía correspondiente.
- Reconfirmación y actualización de la Línea de Base Social (LBS), que consiste en sistematizar y procesar la información recopilada.
- Reuniones Informativas, llevadas a cabo en el ámbito del proyecto, con la finalidad de reconfirmar los compromisos asumidos durante los estudios de pre inversión.

¹ La implementación de los Contenidos Mínimos es aplicable en todos proyectos de riego financiados por el MINAGRI.





MUNICIPALIDAD DISTRITAL DE OCOBAMBA

"Jardín de los Andes peruanos y cuna grandes artistas"

"Año de la unidad, la paz y el desarrollo"



- Formulación del Plan de Capacitación Social y Plan de Capacitación Técnica², de acuerdo a la "Guía del Componente Social" y teniendo como referencia el PP0042, para su implementación durante la etapa de ejecución.
 - Formulación de la Ficha Técnica de Programación de Actividades, Ficha Técnica de Programación Presupuestal, tanto para la Capacitación Técnica como para la Capacitación Social.
 - Talleres de capacitación dirigidas a Comités de Usuarios, beneficiarios, operadores del sistema, autoridades locales y dirigentes comunales, considerando la situación y las necesidades de capacitación.
 - Formulación del Informe Final del Estudio Social (Expediente Técnico)
 - En coordinación con el equipo técnico de la Consultora y Unidad Ejecutora³:
 - Apoya en la reconfirmación del padrón de posesionarios, afectados, y beneficiarios en el ámbito de influencia del proyecto (zona de represamiento, sistema de conducción, canteras, etc.), de tal forma que se canalice la documentación de la libre disponibilidad de terrenos, adjuntando toda la documentación necesaria de las áreas afectadas (planos topográficos, fotografías...valorizaciones)
 - Apoya en la confirmación y determinación del estado actual de la propiedad de la tierra en el ámbito del proyecto, mediante la identificación de las áreas con propiedad inscrita y no inscrita ante los Registros Públicos, características físicas y legales de la ocupación de los predios rurales en la zona de estudio, y las superficies de libre disponibilidad del Estado, si lo hubiera.
- Los involucrados son: alcalde distrital, Alcalde de Centros Poblados, dirigentes comunales, autoridades locales (gobernadores, jueces de paz no letrados, tenientes gobernadores...), rondas campesinas, frentes de defensa, organizaciones sociales de base (comedores populares, vaso de leche), organización de productores agrarios, Junta/Comisiones/Comités de Usuarios, instituciones públicas (salud, educación,) y privadas.
- Coordinando con los Gobiernos Subnacionales y entidades correspondientes del MINAGRI, apoya en el reconocimiento general de la zona de estudio, además de difundir por medios posibles la finalidad del estudio, recabando información de las autoridades locales, organizaciones agrarias, propietarios y poseedores respecto al trabajo a ejecutarse, con el propósito de un manejo adecuado de los sistemas de riego, en la línea de incrementar la producción agropecuaria.
 - Facilitar el directorio de los actores vinculados al proyecto (nombres, DNI, teléfonos, correos electrónicos, ...), que permitirá coordinar las acciones programadas, validar la información referida a los padrones de predios en litigios (si hubiera), padrones de predios de propietarios particulares no inscritos en Registros Públicos, padrones de predios de propiedades inscritas en Registros Públicos, padrones de predios con titulares no habidos, sectores con posesionarios en predios del Estado.

² El Plan de Trabajo es revisado, aprobado y validado por el jefe de proyecto si el perfil es elaborado bajo la modalidad de Contrata, si es elaborado por Administración Directa, el personal especializado de la Unidad Formuladora del sector efectúa la revisión, aprobación y validación

³ Si la elaboración de los estudios es efectuada bajo la modalidad de Administración Directa, estas actividades adicionales se coordinan con las Unidades Ejecutoras (PSI-AGROPECUARIO-Proyectos Especiales adscritos al MINAGRI, ...).





MUNICIPALIDAD DISTRITAL DE OCOBAMBA

"Jardín de los Andes peruanos y cuna grandes artistas"

"Año de la unidad, la paz y el desarrollo"



- Apoyo en la confirmación de la existencia de comunidades campesinas o nativas (si hubiera); sectores de propiedad del Estado con poseedores y los sectores de propiedad del Estado de libre disponibilidad existentes en el ámbito del Proyecto.

Otras Actividades

- Establecer contactos con dirigentes, instancias involucradas y beneficiarios del proyecto con la finalidad de facilitar el desarrollo de los estudios en esta etapa.
- Realizar talleres de fortalecimiento de capacidades en temas relacionados a la gestión de proyectos (en caso necesario).
- Realizar acciones de prevención de conflictos, de tal manera que los estudios básicos se desarrollen con normalidad.
- Promover la participación de beneficiarios y afectados para efectos de confirmar compromisos asumidos.

Documentos de sostenibilidad

Para efectos de evidenciar la viabilidad social del proyecto ".....", es necesario que se adjunte al *Informe Final del Estudio Social*, la siguiente documentación de sostenibilidad debidamente autenticada por notario público o alguna autoridad local de la zona (Juez de Paz No Letrado):

- Acta de conformidad y autorización para el desarrollo de los estudios básicos.
- Acta de reuniones informativas/Asambleas/talleres de capacitación.
- Acta de compromiso de operación y mantenimiento del sistema.
- Acta de libre disponibilidad de terrenos /saneamiento físico legal adjuntando toda la documentación necesaria (planos topográficos, valorizaciones, fotografías.).
- Constitución / reconstitución de la Organización de Usuarios (Comité -Comisión) a cargo de la operación y mantenimiento del proyecto.
- Actas de registro de incidencia (en caso de haberse dado).
- Directorio de la organización de usuarios (Junta-Comisión Comité) y de actores vinculados al proyecto (dirigentes, asociaciones, autoridades locales, frentes de defensa, ...) incluyendo datos necesarios (nombres, DNI, teléfonos, correos electrónicos.).
- Padrón actualizado de afectados, anexando los documentos de posesión/propiedad, planos topográficos de afectación y las valorizaciones respectivas.
- Padrón actualizado de beneficiarios, precisando los datos necesarios.
- Acta de compromiso de pago de tarifa de agua.
- Acta de libre disponibilidad del terreno para la ejecución física de las obras (área de represamiento, diques, bocatoma, sistema de conducción, canteras, fuentes de agua y botaderos.).
- Acta de disponibilidad y aporte de mano de obra no calificada (opcional).
- Testimonio fotográfico con las características establecidas (fecha, tema/asunto, hora, lugar, participantes).
- Otros documentos inherentes al Estudio Social.

Producto esperado

Informe Final del Estudio Social, el mismo que será presentado en original y copia respectiva (versión magnética e impreso); debiendo anexar toda la documentación de sostenibilidad, además de las evidencias que sustenten el trabajo de campo realizado (formatos de encuestas /entrevistas aplicadas / entrevistas, grabaciones de las entrevistas, material fotográfico, entre otros pertinentes al Estudio Social).

Documentos de Gestión

En este ítem se debe presentar:

RUC N° 20206827441
Plaza de Armas de Ocobamba S/N
mesadepartesocobamba@gmail.com
Ocobamba-Chincheros-Apurímac



www.muniocobamba.gob.pe



MUNICIPALIDAD DISTRITAL DE OCOBAMBA

"Jardín de los Andes peruanos y cuna grandes artistas"

"Año de la unidad, la paz y el desarrollo"



- La acreditación de disponibilidad del recurso hídrico vigente, emitido por la Autoridad Nacional del Agua.
- Resolución Directoral aprobando el IGA o documento de certificación ambiental según corresponda, emitida por la DGAAA, que esté vigente.
- Certificado de Inexistencia de Restos Arqueológicos - CIRA vigente, emitida por el Ministerio de Cultura (según corresponda a sus oficinas descentralizadas) y/o Plan de Monitoreo arqueológico (caso proyectos de mejoramiento).
- Documentos de Saneamiento Físico Legal, según corresponda

Nota muy Importante: al presente esquema del contenido mínimo del expediente técnico, sumar y compatibilizar los lineamientos existentes en el los Lineamientos de Intervención para la Elaboración y/o Ejecución de Expedientes Técnicos de los Proyectos de Inversión Pública enmarcados SEGÚN ANEXO N° 03 MFSA. CONTENIDO MÍNIMO PARA LA ELABORACION DE ESTUDIO DE INVERSION A NIVEL DE EXPEDIENTE TECNICO – INVIERTE.pe DEL MINISTERIO DE AGRICULTURA Y RIEGO DE LA DIRECCIÓN GENERAL DE INFRAESTRUCTURA AGRARIA Y RIEGO DE FONDO SIERRA AZUL.

11. REQUISITOS Y RECURSOS DEL CONSULTOR

11.1. REQUISITOS DEL CONSULTOR

11.1.1. REQUISITOS

- ❖ Persona Natural o Jurídica
- ❖ Registro Nacional de Proveedores - RNP, en el capítulo de Consultoría de obras en la especialidad 5: CONSULTORÍA EN OBRAS DE REPRESAS, IRRIGACIONES Y AFINES, Categoría B ó superior.
- ❖ Ficha RUC en estado activo y habido que acredite que este en el rubro de la actividad económica correspondiente.
- ❖ Contar con dos (02) opiniones favorables mínimamente del ministerio de agricultura a través de las unidades ejecutoras correspondientes, que deberá ser acreditado con informe de admisibilidad o convenios o decreto supremo o decreto de urgencia o cualquier otro documento que de manera fehaciente demuestre lo requerido (documento deberá ser presentado para su admisibilidad de la oferta)

11.2. PERSONAL PROFESIONAL MINIMO REQUERIDO PARA EL ESTUDIO

Los profesionales, que formen el equipo del consultor deberán tener conocimiento y experiencia acreditada, según su especialidad, a fin garantizar la calidad del proyecto, como mínimo los siguientes profesionales:

El equipo mínimo de profesionales para elaborar el estudio de Inversión Pública a nivel de Expediente técnico, será el siguiente:

Cargo y/o Responsabilidad	Cantidad	Profesión	Requisito mínimo y/o experiencia
	01		Requisitos Formación académica: Ingeniero: Agrícola y/o Civil y/o Agrónomo colegiado Experiencia: Experiencia mínima de haber participado como mínimo 06 proyectos en la elaboración de expediente técnicos como JEFE DE PROYECTO O RESPONSABLE, en proyectos de infraestructura de Riego o riego tecnificado en proyectos hidráulicos con fines de riego, contabilizados desde la colegiatura.

RUC N° 20206827441
Plaza de Armas de Ocobamba S/N
mesadepartesocobamba@gmail.com
Ocobamba-Chincheros-Apurímac



www.municobamba.gob.pe



MUNICIPALIDAD DISTRITAL DE OCOBAMBA

"Jardín de los Andes peruanos y cuna grandes artistas"

"Año de la unidad, la paz y el desarrollo"



MUNICIPALIDAD DISTRITAL
OCOBAMBA - CHINCHEROS
ING. DENISS L. COAHUANA BACA
Jefe de la Oficina de Infraestructura



Ingeniero: Agrícola y/o Civil y/o Agrónomo.		Jefe del proyecto	Acreditación: La formación académica se acreditará con copia simple legible de los diplomas que acrediten la formación académica y colegiatura La experiencia se acreditará mediante copia de (i) contratos y su respectiva conformidad o (ii) constancias o (iii) Certificados o (iv) cualquiera otra documentación que, de manera fehaciente demuestre la experiencia propuesta.
Ingeniero: Geólogo y/o Civil	01	Especialista en Geología o Geotecnia	Requisitos Formación académica: Ingeniero: Geólogo y/o Civil colegiado Experiencia: Experiencia mínima de haber participado como mínimo en 04 proyectos en la elaboración de expedientes técnicos como especialista en GEOLOGÍA O GEOTECNIA en proyectos de infraestructura de Riego o riego tecnificado en proyectos hidráulicos con fines de riego, contabilizados desde la colegiatura. Acreditación: La formación académica se acreditará con copia simple legible de los diplomas que acrediten la formación académica y colegiatura La experiencia se acreditará mediante copia de (i) contratos y su respectiva conformidad o (ii) constancias o (iii) Certificados o (iv) cualquiera otra documentación que, de manera fehaciente demuestre la experiencia propuesta.
Ingeniero: Agrícola y/o Civil	01	Especialista en diseño Hidráulico y Estructural	Requisitos Formación académica: Ingeniero: Agrícola y/o Civil colegiado Experiencia: Experiencia mínima de haber participado como mínimo en 04 proyectos en la elaboración de expedientes técnicos como especialista en DISEÑO HIDRÁULICO Y ESTRUCTURAL en proyectos de infraestructura de Riego o riego tecnificado en proyectos hidráulicos con fines de riego, contabilizados desde la colegiatura. Acreditación: La formación académica se acreditará con copia simple legible de los diplomas que acrediten la formación académica y colegiatura La experiencia se acreditará mediante copia de (i) contratos y su respectiva conformidad o (ii) constancias o (iii) Certificados o (iv) cualquiera otra documentación que, de manera fehaciente demuestre la experiencia propuesta.
Ingeniero: Agrícola y/o Civil	01	Especialista en metrados,	Requisitos Formación académica: Ingeniero: Agrícola y/o Civil colegiado Experiencia: Experiencia mínima de haber participado como mínimo en 04 proyectos en la elaboración de expedientes técnicos como especialista en METRADOS, COSTOS Y PRESUPUESTOS en proyectos de infraestructura de Riego o riego tecnificado en proyectos hidráulicos con fines de riego, contabilizados desde la colegiatura.

RUC N° 20206827441
Plaza de Armas de Ocobamba S/N
mesadepartesocobamba@gmail.com
Ocobamba-Chincheros-Apurímac



www.muniocobamba.gob.pe



MUNICIPALIDAD DISTRITAL DE OCOBAMBA

"Jardín de los Andes peruanos y cuna grandes artistas"

"Año de la unidad, la paz y el desarrollo"




		costos y presupuestos	Acreditación: La formación académica se acreditará con copia simple legible de los diplomas que acrediten la formación académica y colegiatura La experiencia se acreditará mediante copia de (i) contratos y su respectiva conformidad o (ii) constancias o (iii) Certificados o (iv) cualquiera otra documentación que, de manera fehaciente demuestre la experiencia propuesta.
--	--	-----------------------	---

11.3. RECURSOS A SER PROVISTOS POR EL CONSULTOR

11.3.1. EQUIPOS A UTILIZAR

CANTIDAD	DESCRIPCIÓN EQUIPOS	DE	ANTIGÜEDAD/AÑOS
01	Estación Total y/o GPS Diferencial		Mínimamente del año 2015
01	Camioneta 4x4		Mínimamente del año 2015
01	Equipo de cómputo Core i7		Mínimamente del año 2015



Se acreditará a través de documentos de propiedad o posesión o compromiso de venta o alquiler o cualquiera otra documentación de manera fehaciente demuestre la posesión del equipamiento.

De la experiencia del consultor de obra en la especialidad

El postor debe acreditar un monto facturado acumulado equivalente a una (2) veces el valor referencial de la contratación, por la contratación de servicios de consultoría de obra iguales o similares al objeto de la convocatoria, durante los diez (10) años anteriores a la fecha de la presentación de ofertas que se computarán desde la fecha de la conformidad o emisión del comprobante de pago, según corresponda.

Elaboración de Expediente Técnico y/o estudios definitivos de mejoramiento y/o ampliación y/o instalación y/o creación de servicio de agua para riego, servicio de agua para riego, servicio de provisión de agua para riego, servicio de agua del sistema de riego, sistema de riego tecnificado por aspersión, sistema de riego a nivel parcelario del sistema de riego tecnificado.

12. PRODUCTOS ESPERADOS

Expediente Técnico que cumpla con las exigencias del Reglamento Nacional de Edificaciones, normativa vigente del Invierte.pe. – directiva aprobada con Resolución Directora N°001-2019-EF/63.01 y los lineamientos de Política del Sector de Agricultura. SEGÚN ANEXO N° 03 MFSA CONTENIDO MÍNIMO PARA LA ELABORACION DE ESTUDIO DE INVERSION A NIVEL DE EXPEDIENTE TECNICO – INVIERTE.pe DEL MINISTERIO DE AGRICULTURA Y RIEGO DE LA DIRECCIÓN GENERAL DE INFRAESTRUCTURA AGRARIA Y RIEGO DE FONDO SIERRA AZUL.

El mismo será presentado por mesa de partes de la municipalidad distrital de Ocobamba en horario de oficina





MUNICIPALIDAD DISTRITAL DE OCOBAMBA

"Jardín de los Andes peruanos y cuna grandes artistas"

"Año de la unidad, la paz y el desarrollo"



Para la entrega de los productos se deberá usar papel A-4 los volúmenes y en papel blanco según su tamaño requerido para los planos, diagramas, cronograma y otros que así lo requieren los mismos deben estar ordenados de forma que permita su fácil desglosamiento, los mismos deben contener índice y numeración de páginas, y mostraran los sellos y firmas de especialistas de su elaboración.

Toda documentación que se presentan deberá contener un índice y numeración de páginas el mismo que debe contar con el sello y firma del jefe de proyecto.

Revisión y levantamiento de observaciones del expediente técnico

El expediente técnico será revisado y evaluado por la SUBGERENCIA DE INFRAESTRUCTURA Y DESARROLLO URBANÍSTICO

13. INFORMES DE AVANCE

PRIMER ENTREGABLE: (Informe N° 01)

Se presentará en un plazo que no excederá de los diez (10) días calendario contabilizados a partir del día siguiente de la firma del contrato, debe presentar el desarrollo y descripción de lo siguiente:

✓ Plan de trabajo debidamente detallado, según corresponda

Se entregará 01 juego del **INFORME N° 01**.

La entidad revisará el INFORME N° 1. y si hubiese observaciones las comunicará al consultor en un plazo no mayor de 5 días hábiles, de no existir observaciones la entidad emitirá la conformidad respectiva dentro del plazo antes indicado.

La conformidad será otorgada por el área encargado de SUBGERENCIA DE INFRAESTRUCTURA Y DESARROLLO URBANO Y RURAL de la MUNICIPALIDAD DISTRITAL DE OCOBAMBA.

Todos los informes deberán ser firmados por el jefe de proyectos y los especialistas según corresponda a los estudios presentados.

SEGUNDO ENTREGABLE: (Informe N° 02)

Se presentará en un plazo que no excederá de los sesenta (60) días calendario contabilizados a partir del día siguiente de la firma del contrato. Este entregable comprende el expediente técnico culminado de acuerdo al contenido de **TÉRMINOS DE REFERENCIA**.

Este entregable obedece la formulación completa del proyecto según el contenido mínimo del expediente técnico) los lineamientos de Política del Sector de Agricultura. SEGÚN ANEXO N° 03 MFSA CONTENIDO MÍNIMO PARA LA ELABORACION DE ESTUDIO DE INVERSION A NIVEL DE EXPEDIENTE TECNICO – INVIERTE.pe DEL MINISTERIO DE AGRICULTURA Y RIEGO DE LA DIRECCIÓN GENERAL DE INFRAESTRUCTURA AGRARIA Y RIEGO DE FONDO SIERRA AZUL, es decir corresponde entregable concluido completo.

Se entregará 01 juego del **INFORME N° 02 versión completa**.

La entidad revisará el INFORME N° 02. y si hubiese observaciones las comunicará al consultor en un plazo no mayor de 10 días hábiles, de no existir observaciones la entidad emitirá la conformidad respectiva dentro del plazo antes indicado.

La conformidad será otorgada por el área encargado de SUBGERENCIA DE INFRAESTRUCTURA Y DESARROLLO URBANÍSTICO de la MUNICIPALIDAD DISTRITAL DE OCOBAMBA.





MUNICIPALIDAD DISTRITAL DE OCOBAMBA

"Jardín de los Andes peruanos y cuna grandes artistas"

"Año de la unidad, la paz y el desarrollo"



Todos los informes deberán ser firmados por el jefe de proyectos y los especialistas según corresponda a los estudios presentados.

TERCER ENTREGABLE: (Informe final)

Este entregable comprende el expediente técnico con **INFORME DE ADMISIBILIDAD PARTE DEL MINISTERIO DE AGRICULTURA Y RIEGO**, a través de las **UNIDADES EJECUTORAS** correspondientes o según corresponda

Este entregable será remitido a la Entidad.

Una vez culminado con la fase de evaluación y haber subsanado las observaciones formuladas de parte del sector evaluador MINISTERIO DE AGRICULTURA Y RIEGO, a través de las UNIDADES EJECUTORAS correspondientes, una vez omitido su informe de admisibilidad, la entrega será de 03 ejemplares del estudio a nivel de expediente técnico y sus estudios básicos. También versión digital de datos generados del proyecto.

Todos los informes deberán ser firmados por el jefe de proyectos y los profesionales especialistas según corresponda.

NOTA



1.- En caso que se formulen observaciones a los entregables por parte de la entidad contratante o **PARTE DEL MINISTERIO DE AGRICULTURA Y RIEGO**, a través de las **UNIDADES EJECUTORAS**, el contratista contará con un plazo de veinte (20) días calendarios para levantarlas o según sea la complejidad de las observaciones la estimación lo dará el área de usuaria.

El plazo que demande el levantamiento de observaciones no interrumpe el plazo de ejecución contractual.

Todos los entregables y documentos relacionados al contrato, deberán ser presentados por mesa de partes del domicilio legal de la entidad, establecido en el contrato respectivo.

14. PLAZO DE EJECUCION

El plazo de ejecución del estudio tendrá una duración de **SESENTA** días (60 días) contabilizados a partir del día siguiente de la firma del contrato. Asimismo, para el levantamiento de observaciones deberá hacerlo en un plazo que no excederá de los veinte (20) días calendario de ser éstos recibidos.

15. CONFIDENCIALIDAD

Quedan prohibidos de divulgar cualquier información de la municipalidad, a la que tengan acceso en el marco de la presente contratación

16. CONFORMIDAD DE LA PRESTACIÓN

La conformidad de la prestación del servicio se regula por lo dispuesto en el artículo 168 del reglamento de la Ley de contrataciones del Estado. La conformidad será otorgada por la SUBGERENCIA DE INFRAESTRUCTURA Y DESARROLLO URBANO Y RURAL de la entidad.

De existir observaciones, LA ENTIDAD las comunica al CONTRATISTA, INDICANDO claramente el sentido de estas, otorgándole un plazo para subsanar no menor de cinco (5) ni mayor de quince (15) días. Si pese al plazo otorgado, EL CONTRATISTA no cumpliera a cabalidad con la subsanación, LA ENTIDAD puede otorgar al CONTRATISTA periodos adicionales para las correcciones pertinentes. En este supuesto corresponde aplicar la penalidad por mora desde el vencimiento del plazo para subsanar.

RUC N° 20206827441
Plaza de Armas de Ocobamba S/N
mesadepartesocobamba@gmail.com
Ocobamba-Chincheros-Apurímac



www.municobamba.gob.pe



MUNICIPALIDAD DISTRITAL DE OCOBAMBA

"Jardín de los Andes peruanos y cuna grandes artistas"

"Año de la unidad, la paz y el desarrollo"



Este procedimiento no resulta aplicable cuando la consultoría manifestante no cumpla con las características y condiciones ofrecidas, en cuyo caso LA ENTIDAD no otorga la conformidad, debiendo considerarse como no ejecutada la prestación, aplicándose la penalidad que corresponda por cada día de atraso.

17. FORMA DE PAGO

La ENTIDAD se obliga a pagar la contraprestación al CONTRATISTA en soles, en tres (3) pagos, luego de recepción formal y completa de la documentación correspondiente, según lo establecido en el artículo 171 del Reglamento de la Ley de contrataciones del Estado.

Para tal efecto, el responsable de otorgar la conformidad de la prestación deberá hacerlo en un plazo que no excederá de los quince (15) días, bajo responsabilidad de dicho funcionario.

La ENTIDAD debe efectuar el pago dentro de los diez (10) días calendario siguientes de otorgada la conformidad de los servicios, siempre que se verifiquen las condiciones establecidas en el contrato para ello, bajo la responsabilidad del funcionario competente.

En caso de retraso en el pago por parte de la ENTIDAD, salvo que se deba a caso fortuito o fuerza mayor, EL CONTRATISTA tendrá derecho al pago de intereses legales conforme a lo establecido en el artículo 39 de la Ley de Contrataciones del Estado y en el artículo 171 de su Reglamento, los que se computan desde la oportunidad en que el pago debió efectuarse.

El pago se realizará en tres (03) partes de la siguiente forma:

➤ **PRIMER PAGO:** 15% a la entrega Presentación de plan de trabajo, previo análisis y conformidad otorgada por el área usuaria.

➤ **SEGUNDO PAGO:** 50% a la presentación del expediente técnico, según anexo N° 03 MFSA contenido mínimo para la elaboración de estudio de inversión a nivel de expediente técnico – INVIERTE.pe DEL MINISTERIO DE AGRICULTURA Y RIEGO DE LA DIRECCIÓN GENERAL DE INFRAESTRUCTURA AGRARIA Y RIEGO DE FONDO SIERRA AZUL, con informe de conformidad otorgado por el área usuaria.

➤ **TERCER PAGO:** 35% a la aprobación del expediente técnico mediante acto resolutorio por la Entidad convocante y opinión o informe de admisibilidad del sector correspondiente, e informe de conformidad otorgado por el área usuaria.

18. PENALIDADES

18.1. PENALIDAD POR MORA EN LA EJECUCIÓN DE LA PRESTACIÓN

En caso de retraso injustificado en la entrega de los bienes objeto del contrato, LA ENTIDAD le aplica automáticamente una penalidad por mora por cada día de atraso, de acuerdo a la siguiente formula:

$$\text{Penalidad Diaria} = \frac{0.10 \times \text{monto vigente}}{F \times \text{plazo vigente en días}}$$

Donde:

F= 0.25 para plazos mayores a sesenta (60) días o;

F= 0.40 para plazos menores o iguales a sesenta (60) días

El atraso se justifica a través de la solicitud de ampliación plazo debidamente aprobado, Adicionalmente, se considera justificado el retraso, y en consecuencia no se aplica la penalidad, cuando EL CONTRATISTA acredite, de modo objetivamente sustentando, que el mayor tiempo transcurrido no le resulte imputable. En este último caso la calificación del





MUNICIPALIDAD DISTRITAL DE OCOBAMBA

"Jardín de los Andes peruanos y cuna grandes artistas"

"Año de la unidad, la paz y el desarrollo"



retraso como justificado por parte de LA ENTIDAD no da lugar al pago de gastos generales ni costos directos de ningún tipo, conforme el numeral 162.5 del artículo 162 del Reglamento de la Ley de Contrataciones del Estado.

Esta penalidad se deduce del pago final; o si fuera necesario, se cobra del monto resultante de la ejecución de la garantía de fiel cumplimiento.

La penalidad se aplicará según el artículo 162 del Reglamento de la Ley de Contrataciones del Estado.

18.2. Otras Penalidades

De acuerdo lo establecido en el artículo 163 del reglamento de la Ley de Contrataciones del estado, se puede establecer penalidades distintas a la mencionada en el artículo 162 del mismo reglamento hasta por un monto máximo equivalente al diez por ciento (%) del monto del contrato vigente, calculado a la forma independiente a la penalidad por mora, los cuales son los siguientes:

OTRAS PENALIDADES			
N°	Supuestos de aplicación de penalidad	Forma de cálculo	Procedimiento
1	Cuando el personal clave permanece menos de sesenta (60) días calendario o del íntegro del plazo de ejecución de la prestación, si este es menor a los sesenta (60) días calendario, de conformidad con las disposiciones establecidas en el numeral 190.2 del artículo 190 del Reglamento.	0.5 de la UIT (Unidad Impositiva Tributaria) por cada día de ausencia del personal en el plazo previsto.	Según informe del área usuaria.
2	En caso culmine la relación contractual entre el contratista y el personal ofertado y la Entidad no haya aprobado la sustitución del personal por no cumplir con la experiencia y calificaciones requeridas.	0.5 de la UIT (Unidad Impositiva Tributaria) por cada día de ausencia del personal.	Según informe del área usuaria.
3	No responder las solicitudes efectuadas por la Entidad o los correos electrónicos remitidos dentro del plazo establecidos	0.5 de la UIT (Unidad Impositiva Tributaria) por cada vez que suceda.	Según informe del área usuaria.



19. RESPONSABILIDADES POR VICIOS OCULTOS

La recepción conforme de la prestación por parte de LA ENTIDAD no enerva su derecho a reclamar posteriormente por defectos o vicios ocultos, conforme a lo dispuesto por los artículos 40 de la Ley de Contrataciones del Estado 173 de su Reglamento.

El plazo máximo de responsabilidad del contratista por errores o deficiencias o por vicios ocultos puede ser reclamada por la entidad por tres (03) años después de la conformidad de obra otorgada por LA ENTIDAD.

20. PRESUPUESTO PARA LA ELABORACIÓN DEL EXPEDIENTE TÉCNICO

El presupuesto para la elaboración del expediente técnico asciende a la suma de **S/. 90,000.00 soles**. Los detalles de indican el en siguiente cuadro.

RUC N° 20206827441
Plaza de Armas de Ocobamba S/N
mesadepartesocobamba@gmail.com
Ocobamba-Chincheros-Apurímac



www.muniocobamba.gob.pe



MUNICIPALIDAD DISTRITAL DE OCOBAMBA

"Jardín de los Andes peruanos y cuna grandes artistas"

"Año de la unidad, la paz y el desarrollo"



MUNICIPALIDAD DISTRITAL
OCOBAMBA - CHINCHEROS
ING. DENISS L. CAJALANA RICA
SUB GERENTE DE INFRAESTRUCTURA
Y SERVICIOS URBANOS Y RURALES



ESTRUCTURA DE COSTOS DE LA OFERTA ECONOMICA						
ITEM	DESCRIPCION	UNIDAD	CANTIDAD	TIEMPO (MESES)	PRECIO UNITARIO S/.	TOTAL S/.
1	PERSONAL PROFESIONAL					36000.00
1.1	JEFE DE PROYECTOS Y/O ESTUDIOS	MESES	1	2	7000.00	14000.00
1.2	ESPECIALISTA EN GEOLOGIA Y GEOTECNIA	MESES	1	1	4500.00	4500.00
1.3	ESPECIALISTA EN DISEÑO ESTRUCTURAL Y HIDRAULICO	MESES	1	2	5000.00	10000.00
1.4	ESPECIALISTA EN METRADOS, COSTOS Y PRESUPUESTOS	MESES	1	1.5	5000.00	7500.00
	PERSONAL TECNICO					3850.00
	TOPOGRAFO	UND	1	1	2400.00	2400.00
	ASISTENTE TOPOGRAFO	UND	2	0.5	1450.00	1450.00
2	SERVICIOS					32790.00
2.1	Estudio y análisis de Suelo de obras	GLB	1	-	1800.00	1800.00
2.2	Estudio Social	UND	1	-	4500.00	4500.00
2.4	Estudio y Trámite de acreditación del recurso hídrico - ANA	GLB	1	-	1800.00	1800.00
2.5	Estudio y Trámite de Certificación de Inexistencia de restos arqueológicos - CIRA	GLB	1	-	4000.00	4000.00
2.6	Informe y Trámite de Estudio Impacto Ambiental (IGA)	GLB	1	-	5000.00	5000.00
2.7	Alquiler de Equipos topográficos	GLB	1	-	2500.00	2500.00
2.8	Impresiones Ploteos	GLB	1	-	800.00	800.00
2.9	Informe y trámite de Puntos Geodésicos	UND	3	-	2200.00	6600.00
2.10	Análisis de suelo con fines agrícolas y coeficiente hídrico	GLB	1	-	450.00	450.00
2.11	Análisis de agua con fines agrícola	UND	4	-	85.00	340.00
2.12	Estudio agrologico	GLB	1	-	3000.00	3000.00
3	GASTOS DE MOBILIDAD					
3.1	Alquiler de camioneta	GLB	1	1	2000.00	2000.00
	COSTO DIRECTO					72640.00
	Utilidad (5%)					3632.00
	SUB TOTAL					76272
	IGV (18%)					13728.96
	PRESUPUESTO TOTAL S/					S/90,000.00

RUC N° 20206827441
 Plaza de Armas de Ocobamba S/N
 mesadepartesocobamba@gmail.com
 Ocobamba-Chincheros-Apurímac



www.muniocobamba.gob.pe



MUNICIPALIDAD DISTRITAL DE OCOBAMBA

"Jardín de los Andes peruanos y cuna grandes artistas"
"Año de la unidad, la paz y el desarrollo"



21. SISTEMA DE CONTRATACIÓN

Sistema de contratación será SUMA ALZADA de conformidad a lo establecido en el artículo 35° del Reglamento de la ley de Contrataciones del Estado, aprobado mediante decreto supremo N° 344-2018-EF.

22. CRITERIOS DE CALIFICACION

El postor debe ser una persona natural o jurídica o un consorcio formado expresamente para la prestación de servicio de consultoría de obra, en concordancia con el artículo 49° del reglamento de la ley de contrataciones del estado (requisitos de calificación). Todos los documentos que se presentan en las ofertas para acreditar el cumplimiento de los requerimientos técnicos y mínimos presentados por el consultor, y suscripción del contrato a consideración de la entidad, serán sometidos a la verificación posterior (ART. 23 RLCE) para comprobar su autenticidad

Los requisitos de calificación que se adoptaran son los siguientes: a) capacidad legal, aquella documentación que acredite la representación y habilitación para llevar a cabo la actividad económica materia de contratación b) capacidad técnica y profesional, aquella que acredite el equipamiento, infraestructura y/o soporte, así como la experiencia del personal requerido e) experiencia del postor en la especialidad, los requisitos de calificación son los siguientes:

3.2 REQUISITOS DE CALIFICACION

A	CAPACIDAD LEGAL
<u>Requisitos:</u>	
El postor debe contar con inscripción vigente en el RNP en la especialidad de consultoría en obras de represas, irrigaciones y afines y en la categoría B o superior. Cuando se presenten en consorcio la categoría será superior a B.	
- Categoría B o superior	
Importante	
<i>De conformidad con la Opinión N° 186-2016/DTN, la habilitación de un postor, está relacionada con cierta atribución con la cual debe contar el proveedor para poder llevar a cabo la actividad materia de contratación, este es el caso de las actividades reguladas por normas en las cuales se establecen determinados requisitos que las empresas deben cumplir a efectos de estar habilitadas para la ejecución de determinado servicio o estar autorizadas para la comercialización de ciertos bienes en el mercado.</i>	
<u>Acreditación:</u>	
Copia de la inscripción vigente en el RNP en la especialidad de consultoría en obras de represas, irrigaciones y afines y en la categoría B o superior. Cuando se presenten en consorcio la categoría será superior a B.	
Importante	
<i>En el caso de consorcios, todos los integrantes deben acreditar este requisito.</i>	





MUNICIPALIDAD DISTRITAL DE OCOBAMBA

"Jardín de los Andes peruanos y cuna grandes artistas"

"Año de la unidad, la paz y el desarrollo"



B	CAPACIDAD TÉCNICA Y PROFESIONAL
B.1	CALIFICACION DE PERSONAL CLAVE
	FORMACIÓN ACADÉMICA
	<p><u>Requisitos:</u></p> <ul style="list-style-type: none"> ➤ JEFE DEL PROYECTO Ingeniero Agrícola y/o Civil o Agrónomo colegiado. ➤ ESPECIALISTA EN GEOLOGÍA O GEOTECNIA Ingeniero Geólogo y/o Civil colegiado ➤ ESPECIALISTA EN DISEÑO HIDRÁULICO Y ESTRUCTURAL Ingeniero Agrícola y/o Civil colegiado ➤ ESPECIALISTA EN METRADOS, COSTOS Y PRESUPUESTOS Ingeniero Agrícola y/o Civil colegiado <p><u>Acreditación:</u> De conformidad con el numeral 49.3 del artículo 49 y el literal e) del numeral 139.1 del artículo 139 del Reglamento este requisito de calificación se acredita para la suscripción del contrato.</p> <p>Importante</p> <ul style="list-style-type: none"> • De conformidad con el artículo 186 del Reglamento el supervisor, debe cumplir con las mismas calificaciones profesionales establecidas para el residente de obra, Asimismo, el jefe del proyecto para la elaboración del expediente técnico debe cumplir con las calificaciones exigidas en el artículo 188 del Reglamento
B.2	EXPERIENCIA DEL PERSONAL CLAVE
	<p><u>Requisitos:</u></p> <ul style="list-style-type: none"> ➤ JEFE DEL PROYECTO <p><u>Experiencia:</u> Experiencia mínima de haber participado como mínimo 06 proyectos en la elaboración de expedientes técnicos como JEFE DE PROYECTO O RESPONSABLE, en proyectos de infraestructura de Riego o riego tecnificado en proyectos hidráulicos con fines de riego, contabilizados desde la colegiatura.</p> <ul style="list-style-type: none"> ➤ ESPECIALISTA EN GEOLOGÍA O GEOTECNIA <p><u>Experiencia:</u> Experiencia mínima de haber participado como mínimo en 04 proyectos en la elaboración de expedientes técnicos como especialista en GEOLOGÍA O GEOTECNIA en proyectos de infraestructura de Riego o riego tecnificado en proyectos hidráulicos con fines de riego, contabilizados desde la colegiatura.</p> <ul style="list-style-type: none"> ➤ ESPECIALISTA EN DISEÑO HIDRÁULICO Y ESTRUCTURAL <p><u>Experiencia:</u> Experiencia mínima de haber participado como mínimo en 04 proyectos en la elaboración de expedientes técnicos como especialista en DISEÑO HIDRÁULICO Y ESTRUCTURAL en proyectos de infraestructura de Riego o riego tecnificado en proyectos hidráulicos con fines de riego, contabilizados desde la colegiatura.</p> <ul style="list-style-type: none"> ➤ ESPECIALISTA EN METRADOS, COSTOS Y PRESUPUESTOS <p><u>Experiencia:</u> Experiencia mínima de haber participado como mínimo en 04 proyectos en la elaboración de expedientes técnicos como especialista en METRADOS, COSTOS Y PRESUPUESTOS</p>

RUC N° 20206827441
Plaza de Armas de Ocobamba S/N
mesadepartesocobamba@gmail.com
Ocobamba-Chincheros-Apurímac



www.muniocobamba.gob.pe



MUNICIPALIDAD DISTRITAL DE OCOBAMBA

"Jardín de los Andes peruanos y cuna grandes artistas"

"Año de la unidad, la paz y el desarrollo"



en proyectos de infraestructura de Riego o riego tecnificado en proyectos hidráulicos con fines de riego, contabilizados desde la colegiatura.

Acreditación:

De conformidad con el numeral 49.3 del artículo 49 y el literal e) del numeral 139.1 del artículo 139 del Reglamento este requisito de calificación se acredita para la suscripción del contrato.

Importante

- De conformidad con el artículo 186 del Reglamento el supervisor, debe cumplir con las mismas calificaciones profesionales establecidas para el residente de obra, Asimismo, el jefe del proyecto para la elaboración del expediente técnico debe cumplir con las calificaciones exigidas en el artículo 188 del Reglamento

B. CAPACIDAD TÉCNICA Y PROFESIONAL

B.3. EQUIPAMIENTO ESTRATÉGICO

Requisitos:

CANTIDAD	DESCRIPCIÓN DE EQUIPOS	ANTIGÜEDAD/AÑOS
01	Estación Total y/o GPS Diferencial	Mínimamente del año 2015
01	Camioneta 4x4	Mínimamente del año 2015
01	Equipo de cómputo Core I7	Mínimamente del año 2015

Acreditación:

De conformidad con el numeral 49.3 del artículo 49 y el literal e) del numeral 139.1 del artículo 139 del Reglamento este requisito de calificación se acredita para la suscripción del contrato.

C EXPERIENCIA DEL POSTOR EN LA ESPECIALIDAD

Requisitos:

El postor debe acreditar un monto facturado acumulado equivalente a **UNA (01) VEZ DEL VALOR REFERENCIAL**, por la contratación de servicios de consultoría de obra iguales o similares al objeto de la convocatoria, durante los diez (10) años anteriores a la fecha de la presentación de ofertas que se computarán desde la fecha de la conformidad o emisión del comprobante de pago, según corresponda.

se consideran servicios de consultoría de obra similares a los siguientes:

Elaboración de **Expediente Técnico y/o estudios definitivos de mejoramiento y/o ampliación y/o instalación y/o creación de servicio de agua para riego**, servicio de agua para riego, servicio de provisión de agua para riego, servicio de agua del sistema de riego, sistema de riego tecnificado por aspersión, sistema de riego a nivel parcelario del sistema de riego tecnificado.

Acreditación:

La experiencia del postor en la especialidad se acreditará con copia simple de (i) contratos u órdenes de servicios y su respectiva conformidad o constancia de prestación; o (ii) comprobantes de pago cuya cancelación se acredite documental y fehacientemente, con voucher de depósito, nota de abono, reporte de estado de cuenta, cualquier otro documento emitido por Entidad del sistema financiero que acredite el abono o mediante cancelación en el mismo comprobante de pago⁴.

⁴ Cabe precisar que, de acuerdo con la Resolución N° 0065-2018-TCE-S1 del Tribunal de Contrataciones del Estado:

"... el solo sello de cancelado en el comprobante, cuando ha sido colocado por el propio postor, no puede ser considerado como una acreditación que produzca fehaciencia en relación a que se encuentra cancelado. Admitir ello equivaldría a considerar como válida la sola declaración del postor afirmando que el comprobante de pago ha sido cancelado"
(...)





MUNICIPALIDAD DISTRITAL DE OCOBAMBA

"Jardín de los Andes peruanos y cuna grandes artistas"

"Año de la unidad, la paz y el desarrollo"



Los postores pueden presentar hasta un máximo de veinte (20) contrataciones para acreditar el requisito de calificación y el factor "Experiencia de Postor en la Especialidad".

En caso los postores presenten varios comprobantes de pago para acreditar una sola contratación, se debe acreditar que corresponden a dicha contratación; de lo contrario, se asumirá que los comprobantes acreditan contrataciones independientes, en cuyo caso solo se considerará, las veinte (20) primeras contrataciones indicadas en el **Anexo N° 8** referido a la Experiencia del Postor en la Especialidad.

En el caso de servicios de supervisión en ejecución, solo se considera como experiencia la parte del contrato que haya sido ejecutada a la fecha de presentación de ofertas, debiendo adjuntarse copia de las conformidades correspondientes a tal parte o los respectivos comprobantes de pago cancelados.

En los casos que se acredite experiencia adquirida en consorcio, debe presentarse la promesa de consorcio o el contrato de consorcio del cual se desprenda fehacientemente el porcentaje de las obligaciones que se asumió en el contrato presentado; de lo contrario, no se computará la experiencia proveniente de dicho contrato.

Asimismo, cuando se presenten contratos derivados de procesos de selección convocados antes del 20.09.2012, la calificación se ceñirá al método descrito en la Directiva "Participación de Proveedores en Consorcio en las Contrataciones del Estado", debiendo presumirse que el porcentaje de las obligaciones equivale al porcentaje de participación de la promesa de consorcio o del contrato de consorcio. En caso que en dichos documentos no se consigne el porcentaje de participación se presumirá que las obligaciones se ejecutaron en partes iguales.

Si el titular de la experiencia no es el postor, consignar si dicha experiencia corresponde a la matriz en caso que el postor sea sucursal, o fue transmitida por reorganización societaria, debiendo acompañar la documentación sustentatoria correspondiente.

Si el postor acredita experiencia de una persona absorbida como consecuencia de una reorganización societaria, debe presentar adicionalmente el **Anexo N° 9**.

Cuando en los contratos, órdenes de servicio o comprobantes de pago el monto facturado se encuentre expresado en moneda extranjera, debe indicarse el tipo de cambio venta publicado por la Superintendencia de Banca, Seguros y AFP correspondiente a la fecha de suscripción del contrato, de emisión de la orden de servicio o de cancelación del comprobante de pago, según corresponda.

Sin perjuicio de lo anterior, los postores deben llenar y presentar el **Anexo N° 8** referido a la Experiencia del Postor en la Especialidad.

Importante

- El comité de selección debe valorar de manera integral los documentos presentados por el postor para acreditar la experiencia. En tal sentido, aun cuando en los documentos presentados la denominación del objeto contractual no coincida literalmente con el previsto en las bases, se deberá validar la experiencia si las actividades que ejecutó el postor corresponden a la experiencia requerida.
- En el caso de consorcios, la calificación de la experiencia se realiza conforme a la Directiva "Participación de Proveedores en Consorcio en las Contrataciones del Estado".

"Situación diferente se suscita ante el sello colocado por el cliente del postor [sea utilizando el término "cancelado" o "pagado"] supuesto en el cual sí se contaría con la declaración de un tercero que brinde certeza, ante la cual debiera reconocerse la validez de la experiencia".

RUC N° 20206827441
Plaza de Armas de Ocobamba S/N
mesadepartesocobamba@gmail.com
Ocobamba-Chincheros-Apurímac



www.municobamba.gob.pe



MUNICIPALIDAD DISTRITAL DE OCOBAMBA

"Jardín de los Andes peruanos y cuna grandes artistas"

"Año de la unidad, la paz y el desarrollo"



FACTORES DE EVALUACIÓN	PUNTAJE / METODOLOGÍA PARA SU ASIGNACIÓN
<p><u>Evaluación:</u> Se evaluará la metodología propuesta por el postor para la ejecución de la consultoría de obra, cuyo contenido mínimo es el siguiente:</p> <ol style="list-style-type: none">1. Plan de Trabajo, el consultor deberá definir los objetivos, metas y detallar las tareas, los pasos a seguir y los resultados de acuerdo a lo consignado en los términos de referencia.2. Matriz de funciones entre el equipo técnico y las actividades a desarrollar.3. Cronograma de ejecución del expediente técnico (diagrama de Gantt).4. Determinación de mejoras que ayuden al servicio de elaboración del servicio de consultoría.5. Control de calidad según las especificaciones técnicas del expediente técnico de la obra; que incluya como mínimo la descripción de 15 protocolos de control de calidad de la consultoría en las actividades que se realizan para la elaboración del expediente técnico.6. Control de riesgos (de conformidad con la lista de riesgos del numeral 7.2 de la directiva N° 012-2017-OSCE/CD); que incluya como mínimo el control de 10 riesgos identificados en el proyecto que puedan producirse durante la ejecución del estudio definitivo7. Una breve descripción de memoria descriptiva y panel fotográfico que evidencie el conocimiento del proyecto e identificación de facilidades, dificultades y propuestas de solución. <p><u>Acreditación:</u> Se acreditará mediante la presentación del documento que sustente la metodología propuesta.</p>	<p>Desarrolla la metodología que sustenta la oferta 30 puntos</p> <p>No desarrolla la metodología que sustente la oferta 0 puntos</p>

Ocobamba "Jardín de los Andes"



MUNICIPALIDAD DISTRITAL
OCOBAMBA - CHICHEROS

ING. DENISS L. COAHUANA PUCA
SUB GERENTE DE INFRAESTRUCTURA
DE CAMPUSES URBANOS Y RURALES





MUNICIPALIDAD DISTRITAL DE OCOBAMBA

"Jardín de los Andes peruanos y cuna grandes artistas"

"Año de la unidad, la paz y el desarrollo"



FACTORES DE EVALUACIÓN		PUNTAJE / METODOLOGÍA PARA SU ASIGNACIÓN
A.	EXPERIENCIA DEL POSTOR EN LA ESPECIALIDAD	70 puntos
	<p><u>Evaluación:</u></p> <p>El postor debe acreditar un monto facturado acumulado equivalente a DOS (2) VECES EL VALOR REFERENCIAL, por la contratación de servicios de consultoría de obra iguales o similares al objeto de la convocatoria, durante los diez (10) años anteriores a la fecha de la presentación de ofertas que se computarán desde la fecha de la conformidad o emisión del comprobante de pago, según corresponda.</p> <p><u>Acreditación:</u></p> <p>La experiencia en la especialidad se acreditará con copia simple de (i) contratos u órdenes de servicios y su respectiva conformidad o constancia de prestación; o (ii) comprobantes de pago cuya cancelación se acredite documental y fehacientemente, con voucher de depósito, nota de abono, reporte de estado de cuenta, cualquier otro documento emitido por Entidad del sistema financiero que acredite el abono o mediante cancelación en el mismo comprobante de pago⁵.</p> <p>Las disposiciones sobre el requisito de calificación "Experiencia del postor en la especialidad" previstas en el literal C del numeral 3.2 del Capítulo III de la presente sección de las bases resultan aplicables para el presente factor.</p>	<p>M = Monto facturado acumulado por el postor por la prestación de servicios de consultoría en la especialidad</p> <p>M >= 2⁶ veces el valor referencial: 70 puntos</p> <p>M >= 1.5 veces el valor referencial y <2 veces el valor referencial: 60 puntos</p> <p>M > 1⁷ veces el valor referencial y <1.5 veces el valor referencial: 50 puntos</p>
B.	METODOLOGÍA PROPUESTA	30 puntos

⁵ Cabe precisar que, de acuerdo con la Resolución N° 0065-2018-TCE-S1 del Tribunal de Contrataciones del Estado:

"... el solo sello de cancelado en el comprobante, cuando ha sido colocado por el propio postor, no puede ser considerado como una acreditación que produzca fehaciencia en relación a que se encuentra cancelado. Admitir ello equivaldría a considerar como válida la sola declaración del postor afirmando que el comprobante de pago ha sido cancelado"

(...)

"Situación diferente se suscita ante el sello colocado por el cliente del postor [sea utilizando el término "cancelado" o "pagado"] supuesto en el cual sí se contaría con la declaración de un tercero que brinde certeza, ante la cual debiera reconocerse la validez de la experiencia".

⁶ El monto no puede ser mayor a tres (3) veces el valor referencial.

⁷ El monto debe ser mayor al requerido como requisito de calificación. En ese sentido, si por ejemplo se solicitó como requisito de calificación una (1) vez el valor referencial la metodología del factor de evaluación podría ser la siguiente:

M >= 2 veces el valor referencial

M >= 1.5 veces el valor referencial y < 2 veces el valor referencial

M > 1 vez el valor referencial y < 1.5 veces el valor referencial

[...] puntos

[...] puntos

[...] puntos

RUC N° 20206827441

Plaza de Armas de Ocobamba S/N

mesadepartesocobamba@gmail.com

Ocobamba-Chincheros-Apurímac



www.muniocobamba.gob.pe

3.2. REQUISITOS DE CALIFICACIÓN

A	CAPACIDAD LEGAL
	HABILITACIÓN
	<p><u>Requisitos:</u></p> <p>El postor debe contar con inscripción vigente en el RNP en la especialidad de consultoría en obras de represas, irrigaciones y afines y en la categoría B o superior. Cuando se presenten en consorcio la categoría será superior a B.</p> <div> <p>Importante</p> <p><i>De conformidad con la Opinión N° 186-2016/DTN, la habilitación de un postor, está relacionada con cierta atribución con la cual debe contar el proveedor para poder llevar a cabo la actividad materia de contratación, este es el caso de las actividades reguladas por normas en las cuales se establecen determinados requisitos que las empresas deben cumplir a efectos de estar habilitadas para la ejecución de determinado servicio o estar autorizadas para la comercialización de ciertos bienes en el mercado.</i></p> </div> <p><u>Acreditación:</u></p> <p>Copia de la inscripción vigente en el RNP en la especialidad de consultoría en obras de represas, irrigaciones y afines y en la categoría B o superior. Cuando se presenten en consorcio la categoría será superior a B.</p> <div> <p>Importante</p> <p><i>En el caso de consorcios, todos los integrantes deben acreditar este requisito.</i></p> </div>
B	CAPACIDAD TÉCNICA Y PROFESIONAL
B.1	CALIFICACIONES DEL PERSONAL CLAVE
	FORMACIÓN ACADÉMICA
	<p><u>Requisitos:</u></p> <ul style="list-style-type: none"> ➤ JEFE DEL PROYECTO Ingeniero Agrícola y/o Civil o Agrónomo colegiado. ➤ ESPECIALISTA EN GEOLOGÍA O GEOTECNIA Ingeniero Geólogo y/o Civil colegiado ➤ ESPECIALISTA EN DISEÑO HIDRÁULICO Y ESTRUCTURAL Ingeniero Agrícola y/o Civil colegiado ➤ ESPECIALISTA EN METRADOS, COSTOS Y PRESUPUESTOS Ingeniero Agrícola y/o Civil colegiado <p><u>Acreditación:</u></p> <p>De conformidad con el numeral 49.3 del artículo 49 y el literal e) del numeral 139.1 del artículo 139 del Reglamento este requisito de calificación se acredita para la suscripción del contrato.</p> <div> <p>Importante</p> <p><i>De conformidad con el artículo 186 del Reglamento el supervisor, debe cumplir con las mismas calificaciones profesionales establecidas para el residente de obra. Asimismo, el jefe del proyecto para la elaboración del expediente técnico debe cumplir con las calificaciones exigidas en el artículo 188 del Reglamento.</i></p> </div>

B.2	EXPERIENCIA DEL PERSONAL CLAVE
	<p><u>Requisitos:</u></p> <ul style="list-style-type: none"> ➤ JEFE DEL PROYECTO Experiencia: Experiencia mínima de haber participado como mínimo 06 proyectos en la elaboración de expediente técnicos como JEFE DE PROYECTO O RESPONSABLE, en proyectos de infraestructura de Riego o riego tecnificado en proyectos hidráulicos con fines de riego, contabilizados desde la colegiatura. ➤ ESPECIALISTA EN GEOLOGÍA O GEOTECNIA Experiencia: Experiencia mínima de haber participado como mínimo en 04 proyectos en la elaboración de expedientes técnicos como especialista en GEOLOGÍA O GEOTECNIA en proyectos de infraestructura de Riego o riego tecnificado en proyectos hidráulicos con fines de riego, contabilizados desde la colegiatura. ➤ ESPECIALISTA EN DISEÑO HIDRÁULICO Y ESTRUCTURAL Experiencia: Experiencia mínima de haber participado como mínimo en 04 proyectos en la elaboración de expedientes técnicos como especialista en DISEÑO HIDRÁULICO Y ESTRUCTURAL en proyectos de infraestructura de Riego o riego tecnificado en proyectos hidráulicos con fines de riego, contabilizados desde la colegiatura. ➤ ESPECIALISTA EN METRADOS, COSTOS Y PRESUPUESTOS Experiencia: Experiencia mínima de haber participado como mínimo en 04 proyectos en la elaboración de expedientes técnicos como especialista en METRADOS, COSTOS Y PRESUPUESTOS en proyectos de infraestructura de Riego o riego tecnificado en proyectos hidráulicos con fines de riego, contabilizados desde la colegiatura. <p><u>Acreditación:</u></p> <p>De conformidad con el numeral 49.3 del artículo 49 y el literal e) del numeral 139.1 del artículo 139 del Reglamento este requisito de calificación se acredita para la suscripción del contrato.</p> <div style="border: 1px solid black; padding: 5px; margin-top: 10px;"> <p>Importante</p> <p><i>De conformidad con el artículo 186 del Reglamento el supervisor, debe cumplir con la misma experiencia establecida para el residente de obra. Asimismo, el jefe del proyecto para la elaboración del expediente técnico debe cumplir con la experiencia exigida en el artículo 188 del Reglamento.</i></p> </div>

B	CAPACIDAD TÉCNICA Y PROFESIONAL		
B.3	EQUIPAMIENTO ESTRATÉGICO		
	Requisitos:		
	CANTIDAD	DESCRIPCIÓN DE EQUIPOS	ANTIGÜEDAD/AÑOS
	01	Estación Total y/o GPS Diferencial	Mínimamente del año 2015
	01	Camioneta 4x4	Mínimamente del año 2015
	01	Equipo de cómputo Core I7	Mínimamente del año 2015
	Acreditación:		
De conformidad con el numeral 49.3 del artículo 49 y el literal e) del numeral 139.1 del artículo 139 del Reglamento este requisito de calificación se acredita para la suscripción del contrato.			
C	EXPERIENCIA DEL POSTOR EN LA ESPECIALIDAD		
	Requisitos:		

<p>El postor debe acreditar un monto facturado acumulado equivalente a UNA (01) VEZ EL VALOR REFERENCIAL DE A CONTRATACION, por la contratación de servicios de consultoría de obra iguales o similares al objeto de la convocatoria, durante los diez (10) años anteriores a la fecha de la presentación de ofertas que se computarán desde la fecha de la conformidad o emisión del comprobante de pago, según corresponda.</p> <p>Se consideran servicios de consultoría de obra similares a los siguientes: ELABORACION DE EXPEDIENTES TECNICOS Y/O ESTUDIOS DEFINITIVOS DE MEJORAMIENTO Y/O AMPLIACION Y/O INSTALACION Y/O CREACION DE SERVICIO DE PROVISION DE AGUA PARA RIEGO DE SERVICIO DE AGUA PARA RIEGO, SERVICIO DE PROVISION DE AGUA PARA RIEGO, SERVICIO DE AGUA DEL SISTEMA DE RIEGO, SISTEMA DE RIEGO TECNIFICADO POR ASPERSION, SISTEMA DE RIEGO A NIVEL PARCELARIO DEL SISTEMA DE RIEGO TECNIFICADO</p> <p><u>Acreditación:</u></p> <p>La experiencia del postor en la especialidad se acreditará con copia simple de (i) contratos u órdenes de servicios y su respectiva conformidad, constancia de prestación o liquidación del contrato; o (ii) comprobantes de pago cuya cancelación se acredite documental y fehacientemente, con voucher de depósito, nota de abono, reporte de estado de cuenta, cualquier otro documento emitido por Entidad del sistema financiero que acredite el abono o mediante cancelación en el mismo comprobante de pago¹⁸.</p> <p>Los postores pueden presentar hasta un máximo de veinte (20) contrataciones para acreditar el requisito de calificación y el factor “Experiencia de Postor en la Especialidad”.</p> <p>En caso los postores presenten varios comprobantes de pago para acreditar una sola contratación, se debe acreditar que corresponden a dicha contratación; de lo contrario, se asumirá que los comprobantes acreditan contrataciones independientes, en cuyo caso solo se considerará, las veinte (20) primeras contrataciones indicadas en el Anexo N° 8 referido a la Experiencia del Postor en la Especialidad.</p> <p>En el caso de servicios de supervisión en ejecución, solo se considera como experiencia la parte del contrato que haya sido ejecutada durante los diez (10) años anteriores a la fecha de presentación de ofertas, debiendo adjuntarse copia de las conformidades correspondientes a tal parte o los respectivos comprobantes de pago cancelados.</p> <p>En los casos que se acredite experiencia adquirida en consorcio, debe presentarse la promesa de consorcio o el contrato de consorcio del cual se desprenda fehacientemente el porcentaje de las obligaciones que se asumió en el contrato presentado; de lo contrario, no se computará la experiencia proveniente de dicho contrato.</p> <p>Asimismo, cuando se presenten contratos derivados de procesos de selección convocados antes del 20.09.2012, la calificación se ceñirá al método descrito en la Directiva “Participación de Proveedores en Consorcio en las Contrataciones del Estado”, debiendo presumirse que el porcentaje de las obligaciones equivale al porcentaje de participación de la promesa de consorcio o del contrato de consorcio. En caso que en dichos documentos no se consigne el porcentaje de participación se presumirá que las obligaciones se ejecutaron en partes iguales.</p> <p>Si el titular de la experiencia no es el postor, consignar si dicha experiencia corresponde a la matriz en caso que el postor sea sucursal, o fue transmitida por reorganización societaria, debiendo acompañar la documentación sustentatoria correspondiente.</p> <p>Si el postor acredita experiencia de otra persona jurídica como consecuencia de una reorganización societaria, debe presentar adicionalmente el Anexo N° 9.</p> <p>Cuando en los contratos, órdenes de servicio o comprobantes de pago el monto facturado se encuentre expresado en moneda extranjera, debe indicarse el tipo de cambio venta publicado por la</p>

¹⁸ Cabe precisar que, de acuerdo con la **Resolución N° 0065-2018-TCE-S1 del Tribunal de Contrataciones del Estado**:

“... el solo sello de cancelado en el comprobante, cuando ha sido colocado por el propio postor, no puede ser considerado como una acreditación que produzca fehaciencia en relación a que se encuentra cancelado. Admitir ello equivaldría a considerar como válida la sola declaración del postor afirmando que el comprobante de pago ha sido cancelado”

(...)

“Situación diferente se suscita ante el sello colocado por el cliente del postor [sea utilizando el término “cancelado” o “pagado”] supuesto en el cual si se contaría con la declaración de un tercero que brinde certeza, ante la cual debiera reconocerse la validez de la experiencia”.

Superintendencia de Banca, Seguros y AFP correspondiente a la fecha de suscripción del contrato, de emisión de la orden de servicio o de cancelación del comprobante de pago, según corresponda.

Sin perjuicio de lo anterior, los postores deben llenar y presentar el **Anexo N° 8** referido a la Experiencia del Postor en la Especialidad.

Importante

- *El órgano encargado de las contrataciones o el comité de selección, según corresponda, debe valorar de manera integral los documentos presentados por el postor para acreditar la experiencia. En tal sentido, aun cuando en los documentos presentados la denominación del objeto contractual no coincida literalmente con el previsto en las bases, se deberá validar la experiencia si las actividades que ejecutó el postor corresponden a la experiencia requerida.*
- *En el caso de consorcios, la calificación de la experiencia se realiza conforme a la Directiva "Participación de Proveedores en Consorcio en las Contrataciones del Estado".*

Importante

- *Si como resultado de una consulta u observación corresponde precisarse o ajustarse el requerimiento, se solicita la autorización del área usuaria y se pone de conocimiento de tal hecho a la dependencia que aprobó el expediente de contratación, de conformidad con el numeral 72.3 del artículo 72 del Reglamento.*
- *El cumplimiento de los Términos de Referencia se realiza mediante la presentación de una declaración jurada. De ser el caso, adicionalmente la Entidad puede solicitar documentación que acredite el cumplimiento del algún componente de estos. Para dicho efecto consignará de manera detallada los documentos que deben presentar los postores en el literal a.5) del numeral 2.2.1.1 de esta sección de las bases.*
- *Los requisitos de calificación determinan si los postores cuentan con las capacidades necesarias para ejecutar el contrato, lo que debe ser acreditado documentalmente, y no mediante declaración jurada.*

**CAPÍTULO IV
FACTORES DE EVALUACIÓN**

EVALUACIÓN TÉCNICA (Puntaje: 100 Puntos)

FACTORES DE EVALUACIÓN		PUNTAJE / METODOLOGÍA PARA SU ASIGNACIÓN
A.	EXPERIENCIA DEL POSTOR EN LA ESPECIALIDAD	70 puntos
	<p><u>Evaluación:</u></p> <p>El postor debe acreditar un monto facturado acumulado equivalente a DOS (2) VECES EL VALOR REFERENCIAL por la contratación de servicios de consultoría de obra iguales o similares al objeto de la convocatoria, durante los diez (10) años anteriores a la fecha de la presentación de ofertas que se computarán desde la fecha de la conformidad o emisión del comprobante de pago, según corresponda.</p> <p><u>Acreditación:</u></p> <p>La experiencia en la especialidad se acreditará con copia simple de (i) contratos u órdenes de servicios y su respectiva conformidad, constancia de prestación o liquidación del contrato; o (ii) comprobantes de pago cuya cancelación se acredite documental y fehacientemente, con voucher de depósito, nota de abono, reporte de estado de cuenta, cualquier otro documento emitido por Entidad del sistema financiero que acredite el abono o mediante cancelación en el mismo comprobante de pago¹⁹.</p> <p>Las disposiciones sobre el requisito de calificación "Experiencia del postor en la especialidad" previstas en el literal C del numeral 3.2 del Capítulo III de la presente sección de las bases resultan aplicables para el presente factor.</p>	<p>M = Monto facturado acumulado por el postor por la prestación de servicios de consultoría en la especialidad</p> <p>M \geq 2.0²⁰ veces el valor referencial: 70 puntos</p> <p>M \geq 1.50 veces el valor referencial y < 2.0 veces el valor referencial: 60 puntos</p> <p>M > 1²¹ veces el valor referencial y < 1.5 veces el valor referencial: 50 puntos</p>
B.	METODOLOGÍA PROPUESTA	30 puntos
	<p><u>Evaluación:</u></p> <p>Se evaluará la metodología propuesta por el postor para la ejecución de la consultoría de obra, cuyo contenido mínimo es el siguiente: Formulación de cronograma de ejecución de estudios técnicos o documentos del expediente técnico. Formulación de diagrama de flujo de procedimiento técnico y administrativo de modificaciones antes de la aprobación del expediente técnico o documento equivalente. Desarrollar memoria respecto a conocimiento del área de estudio del proyecto (panel fotográfico).</p>	<p>Desarrolla la metodología que sustenta la oferta 30 puntos</p> <p>No desarrolla la metodología que sustente la oferta 0 puntos</p>

¹⁹ Cabe precisar que, de acuerdo con la **Resolución N° 0065-2018-TCE-S1 del Tribunal de Contrataciones del Estado**:

"... el solo sello de cancelado en el comprobante, cuando ha sido colocado por el propio postor, no puede ser considerado como una acreditación que produzca fehaciencia en relación a que se encuentra cancelado. Admitir ello equivaldría a considerar como válida la sola declaración del postor afirmando que el comprobante de pago ha sido cancelado"

(...)

"Situación diferente se suscita ante el sello colocado por el cliente del postor [sea utilizando el término "cancelado" o "pagado"] supuesto en el cual sí se contaría con la declaración de un tercero que brinde certeza, ante la cual debiera reconocerse la validez de la experiencia".

²⁰ El monto no puede ser mayor a tres (3) veces el valor referencial.

²¹ El monto debe ser mayor al requerido como requisito de calificación. En ese sentido, si por ejemplo se solicitó como requisito de calificación una (1) vez el valor referencial la metodología del factor de evaluación podría ser la siguiente:

M \geq 2 veces el valor referencial	[...] puntos
M \geq 1.5 veces el valor referencial y < 2 veces el valor referencial	[...] puntos
M > 1 vez el valor referencial y < 1.5 veces el valor referencial	[...] puntos

FACTORES DE EVALUACIÓN		PUNTAJE / METODOLOGÍA PARA SU ASIGNACIÓN
	<p><u>Acreditación:</u></p> <p>Se acreditará mediante la presentación del documento que sustente la metodología propuesta.</p>	

Para acceder a la etapa de evaluación económica, el postor debe obtener un **puntaje técnico mínimo de ochenta (80) puntos**.

Importante

- *Los factores de evaluación elaborados por el órgano encargado de contrataciones o el comité de selección, según corresponda, guardan vinculación, razonabilidad y proporcionalidad con el objeto de la contratación. Asimismo, estos no pueden calificar con puntaje el cumplimiento de los Términos de Referencia ni los requisitos de calificación.*
- *Las ofertas técnicas que no alcancen el puntaje mínimo especificado son descalificadas.*

EVALUACIÓN ECONÓMICA (Puntaje: 100 Puntos)

FACTOR DE EVALUACIÓN	PUNTAJE / METODOLOGÍA PARA SU ASIGNACIÓN
A. PRECIO	
<p><u>Evaluación:</u></p> <p>Se evaluará considerando la oferta económica del postor.</p> <p><u>Acreditación:</u></p> <p>Se acreditará mediante el documento que contiene la oferta económica (Anexo N° 6).</p>	<p>La evaluación consistirá en asignar un puntaje de cien (100) puntos a la oferta de precio más bajo y otorga a las demás ofertas puntajes inversamente proporcionales a sus respectivos precios, según la siguiente fórmula:</p> $P_i = \frac{O_m \times PMP}{O_i}$ <p>Donde: I = Oferta Pi = Puntaje de la oferta a evaluar Oi = Precio i Om = Precio de la oferta más baja PMP = Puntaje máximo del precio</p>
PUNTAJE TOTAL	100 puntos

CAPÍTULO V PROFORMA DEL CONTRATO

Importante

Dependiendo del objeto del contrato, de resultar indispensable, puede incluirse cláusulas adicionales o la adecuación de las propuestas en el presente documento, las que en ningún caso pueden contemplar disposiciones contrarias a la normativa vigente ni a lo señalado en este capítulo.

Conste por el presente documento, la **CONTRATACION DEL SERVICIO DE CONSULTORÍA DE OBRA PARA LA ELABORACION DEL EXPEDIENTE TÉCNICO DEL PROYECTO: "MEJORAMIENTO DEL SERVICIO DE SISTEMA DE RIEGO TECNIFICADO EN LA LOCALIDAD DE PACCHIPATA - SANTA ROSA ALTA DEL DISTRITO DE OCOBAMBA - PROVINCIA DE CHINCHEROS - DEPARTAMENTO DE APURIMAC"**, CUI N° 2570047., que celebra de una parte **MUNICIPALIDAD DISTRITAL DE OCOBAMBA**, en adelante LA ENTIDAD, con RUC N° 20206827441, con domicilio legal en [...], representada por [...], identificado con DNI N° [...], y de otra parte [...], con RUC N° [...], con domicilio legal en [...], inscrita en la Ficha N° [...] Asiento N° [...] del Registro de Personas Jurídicas de la ciudad de [...], debidamente representado por su Representante Legal, [...], con DNI N° [...], según poder inscrito en la Ficha N° [...], Asiento N° [...] del Registro de Personas Jurídicas de la ciudad de [...], a quien en adelante se le denominará EL CONTRATISTA en los términos y condiciones siguientes:

CLÁUSULA PRIMERA: ANTECEDENTES

Con fecha [...], el órgano encargado de las contrataciones o el comité de selección, según corresponda, adjudicó la buena pro de la **ADJUDICACIÓN SIMPLIFICADA N° 06-2023-MDO** para la **CONTRATACION DEL SERVICIO DE CONSULTORÍA DE OBRA PARA LA ELABORACION DEL EXPEDIENTE TÉCNICO DEL PROYECTO: "MEJORAMIENTO DEL SERVICIO DE SISTEMA DE RIEGO TECNIFICADO EN LA LOCALIDAD DE PACCHIPATA - SANTA ROSA ALTA DEL DISTRITO DE OCOBAMBA - PROVINCIA DE CHINCHEROS - DEPARTAMENTO DE APURIMAC"**, CUI N° 2570047, a [INDICAR NOMBRE DEL GANADOR DE LA BUENA PRO], cuyos detalles e importe constan en los documentos integrantes del presente contrato.

CLÁUSULA SEGUNDA: OBJETO

El presente contrato tiene por objeto **CONTRATACION DEL SERVICIO DE CONSULTORÍA DE OBRA PARA LA ELABORACION DEL EXPEDIENTE TÉCNICO DEL PROYECTO: "MEJORAMIENTO DEL SERVICIO DE SISTEMA DE RIEGO TECNIFICADO EN LA LOCALIDAD DE PACCHIPATA - SANTA ROSA ALTA DEL DISTRITO DE OCOBAMBA - PROVINCIA DE CHINCHEROS - DEPARTAMENTO DE APURIMAC"**, CUI N° 2570047.

CLÁUSULA TERCERA: MONTO CONTRACTUAL

El monto total del presente contrato asciende a [CONSIGNAR MONEDA Y MONTO], que incluye todos los impuestos de Ley.

Este monto comprende el costo del servicio de consultoría de obra, todos los tributos, seguros, transporte, inspecciones, pruebas y, de ser el caso, los costos laborales conforme a la legislación vigente, así como cualquier otro concepto que pueda tener incidencia sobre la ejecución del servicio de consultoría de obra materia del presente contrato.

CLÁUSULA CUARTA: DEL PAGO²²

LA ENTIDAD se obliga a pagar la contraprestación a EL CONTRATISTA en SOLES, en PAGOS PARCIALES, luego de la recepción formal y completa de la documentación correspondiente, según lo establecido en el artículo 171 del Reglamento de la Ley de Contrataciones del Estado.

Para tal efecto, el responsable de otorgar la conformidad de la prestación deberá hacerlo en un

²² En cada caso concreto, dependiendo de la naturaleza del contrato, podrá adicionarse la información que resulte pertinente a efectos de generar el pago.

plazo que no excederá de los quince (15) días, bajo responsabilidad de dicho funcionario.

LA ENTIDAD debe efectuar el pago dentro de los diez (10) días calendario siguientes de otorgada la conformidad de los servicios, siempre que se verifiquen las condiciones establecidas en el contrato para ello, bajo responsabilidad del funcionario competente.

En caso de retraso en el pago por parte de LA ENTIDAD, salvo que se deba a caso fortuito o fuerza mayor, EL CONTRATISTA tendrá derecho al pago de intereses legales conforme a lo establecido en el artículo 39 de la Ley de Contrataciones del Estado y en el artículo 171 de su Reglamento, los que se computan desde la oportunidad en que el pago debió efectuarse.

CLÁUSULA QUINTA: DEL PLAZO DE LA EJECUCIÓN DE LA PRESTACIÓN

El plazo de ejecución del presente contrato es de [.....], el mismo que se computa desde [CONSIGNAR SI ES DEL DÍA SIGUIENTE DEL PERFECCIONAMIENTO DEL CONTRATO, DESDE LA FECHA QUE SE ESTABLEZCA EN EL CONTRATO O DESDE LA FECHA EN QUE SE CUMPLAN LAS CONDICIONES PREVISTAS EN EL CONTRATO PARA EL INICIO DE LA EJECUCIÓN, DEBIENDO INDICAR LAS MISMAS EN ESTE ULTIMO CASO].

CLÁUSULA SEXTA: PARTES INTEGRANTES DEL CONTRATO

El presente contrato está conformado por las bases integradas, la oferta ganadora²³, así como los documentos derivados del procedimiento de selección que establezcan obligaciones para las partes.

CLÁUSULA SÉTIMA: GARANTÍAS

EL CONTRATISTA entregó al perfeccionamiento del contrato la respectiva garantía incondicional, solidaria, irrevocable, y de realización automática en el país al solo requerimiento, a favor de LA ENTIDAD, por los conceptos, montos y vigencias siguientes:

- De fiel cumplimiento del contrato: [CONSIGNAR EL MONTO], a través de la [INDICAR EL TIPO DE GARANTÍA PRESENTADA] N° [INDICAR NÚMERO DEL DOCUMENTO] emitida por [SEÑALAR EMPRESA QUE LA EMITE]. Monto que es equivalente al diez por ciento (10%) del monto del contrato original, la misma que debe mantenerse vigente hasta el consentimiento de la liquidación final.

Importante

Al amparo de lo dispuesto en el numeral 149.4 del artículo 149 del Reglamento de la Ley de Contrataciones del Estado, en los contratos de consultoría de obra, si el postor ganador de la buena pro solicita la retención del diez por ciento (10%) del monto del contrato original como garantía de fiel cumplimiento de contrato, debe consignarse lo siguiente:

“De fiel cumplimiento del contrato: [CONSIGNAR EL MONTO], a través de la retención que debe efectuar LA ENTIDAD, durante la primera mitad del número total de pagos a realizarse, de forma prorrateada, con cargo a ser devuelto a la finalización del mismo.”

En el caso que corresponda, consignar lo siguiente:

- Garantía fiel cumplimiento por prestaciones accesorias: [CONSIGNAR EL MONTO], a través de la [INDICAR EL TIPO DE GARANTÍA PRESENTADA] N° [INDICAR NÚMERO DEL DOCUMENTO] emitida por [SEÑALAR EMPRESA QUE LA EMITE], la misma que debe mantenerse vigente hasta el cumplimiento total de las obligaciones garantizadas.

Importante

Al amparo de lo dispuesto en el numeral 151.2 del artículo 151 del Reglamento de la Ley de Contrataciones del Estado, si el postor ganador de la buena pro solicita la retención del diez por ciento (10%) del monto del contrato de la prestación accesorias como garantía de fiel cumplimiento de prestaciones accesorias, debe consignarse lo siguiente:

²³ La oferta ganadora comprende a la oferta técnica y oferta económica del postor ganador de la buena pro.

“De fiel cumplimiento por prestaciones accesorias: [CONSIGNAR EL MONTO], a través de la retención que debe efectuar LA ENTIDAD, durante la primera mitad del número total de pagos a realizarse, de forma prorrateada, con cargo a ser devuelto a la finalización del mismo.”

CLÁUSULA OCTAVA: EJECUCIÓN DE GARANTÍAS POR FALTA DE RENOVACIÓN

LA ENTIDAD puede solicitar la ejecución de las garantías cuando EL CONTRATISTA no las hubiere renovado antes de la fecha de su vencimiento, conforme a lo dispuesto en el literal a) del numeral 155.1 del artículo 155 del Reglamento de la Ley de Contrataciones del Estado.

CLÁUSULA NOVENA: ADELANTO DIRECTO

No se otorgará adelanto directo

CLÁUSULA DÉCIMA: CONFORMIDAD DE LA PRESTACIÓN DEL SERVICIO

La conformidad de la prestación del servicio se regula por lo dispuesto en el artículo 168 del Reglamento de la Ley de Contrataciones del Estado. La conformidad será otorgada por **Sub Gerencia de Infraestructura y Desarrollo Urbano y Rural**.

De existir observaciones, LA ENTIDAD las comunica al CONTRATISTA, indicando claramente el sentido de estas, otorgándole un plazo para subsanar no menor de cinco (5) ni mayor de quince (15) días. Si pese al plazo otorgado, EL CONTRATISTA no cumpliera a cabalidad con la subsanación, LA ENTIDAD puede otorgar al CONTRATISTA periodos adicionales para las correcciones pertinentes. En este supuesto corresponde aplicar la penalidad por mora desde el vencimiento del plazo para subsanar.

Este procedimiento no resulta aplicable cuando la consultoría manifiestamente no cumpla con las características y condiciones ofrecidas, en cuyo caso LA ENTIDAD no otorga la conformidad, debiendo considerarse como no ejecutada la prestación, aplicándose la penalidad que corresponda por cada día de atraso.

CLÁUSULA UNDÉCIMA: DECLARACIÓN JURADA DEL CONTRATISTA

EL CONTRATISTA declara bajo juramento que se compromete a cumplir las obligaciones derivadas del presente contrato, bajo sanción de quedar inhabilitado para contratar con el Estado en caso de incumplimiento.

CLÁUSULA DUODÉCIMA: OBLIGACIÓN DE ATENDER LAS CONSULTAS

EL CONTRATISTA asume la obligación de atender las consultas que le remita LA ENTIDAD, dentro de plazo previsto en el numeral 193.7 del artículo 193 del Reglamento de la Ley de Contrataciones del Estado. Ante la falta de absolución de dichas consultas, LA ENTIDAD adopta las acciones correspondientes.

Advertencia

Constituye infracción pasible de sanción según lo previsto en el literal h) del numeral 50.1 del artículo 50 de la Ley, negarse injustificadamente a cumplir las obligaciones derivadas del contrato que deben ejecutarse con posterioridad al pago.

CLÁUSULA DÉCIMA TERCERA: RESPONSABILIDAD POR VICIOS OCULTOS

La conformidad del servicio por parte de LA ENTIDAD no enerva su derecho a reclamar posteriormente por defectos o vicios ocultos, conforme a lo dispuesto por los artículos 40 de la Ley de Contrataciones del Estado y 173 de su Reglamento.

El plazo máximo de responsabilidad del contratista por errores o deficiencias o por vicios ocultos puede ser reclamada por la entidad por tres (03) años después de la conformidad de la obra otorgada por LA ENTIDAD.

CLÁUSULA DÉCIMA CUARTA: PENALIDADES

Si EL CONTRATISTA incurre en retraso injustificado en la ejecución de las prestaciones objeto del contrato, LA ENTIDAD le aplica automáticamente una penalidad por mora por cada día de atraso,

de acuerdo a la siguiente fórmula:

$$\text{Penalidad Diaria} = \frac{0.10 \times \text{monto vigente}}{F \times \text{plazo vigente en días}}$$

Donde:

F = 0.25 para plazos mayores a sesenta (60) días o;

F = 0.40 para plazos menores o iguales a sesenta (60) días.

El retraso se justifica a través de la solicitud de ampliación de plazo debidamente aprobado. Adicionalmente, se considera justificado el retraso y en consecuencia no se aplica penalidad, cuando EL CONTRATISTA acredite, de modo objetivamente sustentado, que el mayor tiempo transcurrido no le resulta imputable. En este último caso la calificación del retraso como justificado por parte de LA ENTIDAD no da lugar al pago de gastos generales ni costos directos de ningún tipo, conforme el numeral 162.5 del artículo 162 del Reglamento de la Ley de Contrataciones del Estado.

Adicionalmente a la penalidad por mora se aplicarán las siguientes penalidades:

OTRAS PENALIDADES			
N°	Supuestos de aplicación de penalidad	Forma de cálculo	Procedimiento
1	Cuando el personal clave permanece menos de sesenta (60) días calendario o del íntegro del plazo de ejecución de la prestación, si este es menor a los sesenta (60) días calendario, de conformidad con las disposiciones establecidas en el numeral 190.2 del artículo 190 del Reglamento.	0.5 de la UIT (Unidad Impositiva Tributaria) por cada día de ausencia del personal en el plazo previsto.	Según informe del área usuaria.
2	En caso culmine la relación contractual entre el contratista y el personal ofertado y la Entidad no haya aprobado la sustitución del personal por no cumplir con la experiencia y calificaciones requeridas.	0.5 de la UIT (Unidad Impositiva Tributaria) por cada día de ausencia del personal.	Según informe del área usuaria.
3	No responder las solicitudes efectuadas por la Entidad o los correos electrónicos remitidos dentro del plazo establecidos	0.5 de la UIT (Unidad Impositiva Tributaria) por cada vez que suceda.	Según informe del área usuaria.

Importante

De haberse previsto establecer penalidades distintas a la penalidad por mora, incluir dichas penalidades, los supuestos de aplicación de penalidad, la forma de cálculo de la penalidad para cada supuesto y el procedimiento mediante el cual se verifica el supuesto a penalizar, conforme el artículo 163 del Reglamento de la Ley de Contrataciones del Estado.

Estas penalidades se deducen de los pagos a cuenta o del pago final, según corresponda; o si fuera necesario, se cobra del monto resultante de la ejecución de la garantía de fiel cumplimiento.

Estos dos (2) tipos de penalidades pueden alcanzar cada una un monto máximo equivalente al diez por ciento (10%) del monto del contrato vigente, o de ser el caso, del ítem que debió ejecutarse.

Cuando se llegue a cubrir el monto máximo de la penalidad por mora o el monto máximo para otras penalidades, de ser el caso, LA ENTIDAD puede resolver el contrato por incumplimiento.

CLÁUSULA DÉCIMA QUINTA: RESOLUCIÓN DEL CONTRATO

Cualquiera de las partes puede resolver el contrato, de conformidad con el numeral 32.3 del artículo 32 y artículo 36 de la Ley de Contrataciones del Estado, y el artículo 164 de su Reglamento. De darse el caso, LA ENTIDAD procederá de acuerdo a lo establecido en el artículo 165 del Reglamento de la Ley de Contrataciones del Estado.

CLÁUSULA DÉCIMA SEXTA: RESPONSABILIDAD DE LAS PARTES

Cuando se resuelva el contrato por causas imputables a algunas de las partes, se debe resarcir los daños y perjuicios ocasionados, a través de la indemnización correspondiente. Ello no obsta la aplicación de las sanciones administrativas, penales y pecuniarias a que dicho incumplimiento diere lugar, en el caso que éstas correspondan.

Lo señalado precedentemente no exime a ninguna de las partes del cumplimiento de las demás obligaciones previstas en el presente contrato.

CLÁUSULA DÉCIMA SÉTIMA: ANTICORRUPCIÓN

EL CONTRATISTA declara y garantiza no haber, directa o indirectamente, o tratándose de una persona jurídica a través de sus socios, integrantes de los órganos de administración, apoderados, representantes legales, funcionarios, asesores o personas vinculadas a las que se refiere el artículo 7 del Reglamento de la Ley de Contrataciones del Estado, ofrecido, negociado o efectuado, cualquier pago o, en general, cualquier beneficio o incentivo ilegal en relación al contrato.

Asimismo, el CONTRATISTA se obliga a conducirse en todo momento, durante la ejecución del contrato, con honestidad, probidad, veracidad e integridad y de no cometer actos ilegales o de corrupción, directa o indirectamente o a través de sus socios, accionistas, participacionistas, integrantes de los órganos de administración, apoderados, representantes legales, funcionarios, asesores y personas vinculadas a las que se refiere el artículo 7 del Reglamento de la Ley de Contrataciones del Estado.

Además, EL CONTRATISTA se compromete a i) comunicar a las autoridades competentes, de manera directa y oportuna, cualquier acto o conducta ilícita o corrupta de la que tuviera conocimiento; y ii) adoptar medidas técnicas, organizativas y/o de personal apropiadas para evitar los referidos actos o prácticas.

Finalmente, EL CONTRATISTA se compromete a no colocar a los funcionarios públicos con los que deba interactuar, en situaciones reñidas con la ética. En tal sentido, reconoce y acepta la prohibición de ofrecerles a éstos cualquier tipo de obsequio, donación, beneficio y/o gratificación, ya sea de bienes o servicios, cualquiera sea la finalidad con la que se lo haga.

CLÁUSULA DÉCIMA OCTAVA: MARCO LEGAL DEL CONTRATO

Sólo en lo no previsto en este contrato, en la Ley de Contrataciones del Estado y su Reglamento, en las directivas que emita el OSCE y demás normativa especial que resulte aplicable, serán de aplicación supletoria las disposiciones pertinentes del Código Civil vigente, cuando corresponda, y demás normas de derecho privado.

CLÁUSULA DÉCIMA NOVENA: SOLUCIÓN DE CONTROVERSIAS²⁴

Las controversias que surjan entre las partes durante la ejecución del contrato se resuelven mediante conciliación o arbitraje, según el acuerdo de las partes.

Cualquiera de las partes tiene derecho a iniciar el arbitraje a fin de resolver dichas controversias dentro del plazo de caducidad previsto en la Ley de Contrataciones del Estado y su Reglamento.

Facultativamente, cualquiera de las partes tiene el derecho a solicitar una conciliación dentro del plazo de caducidad correspondiente, según lo señalado en el artículo 224 del Reglamento de la Ley de Contrataciones del Estado, sin perjuicio de recurrir al arbitraje, en caso no se llegue a un

²⁴ De acuerdo con el numeral 225.3 del artículo 225 del Reglamento, las partes pueden recurrir al arbitraje ad hoc cuando las controversias deriven de procedimientos de selección cuyo valor referencial sea menor o igual a cinco millones con 00/100 soles (S/ 5 000 000,00).

acuerdo entre ambas partes o se llegue a un acuerdo parcial. Las controversias sobre nulidad del contrato solo pueden ser sometidas a arbitraje.

El Laudo arbitral emitido es inapelable, definitivo y obligatorio para las partes desde el momento de su notificación, según lo previsto en el numeral 45.21 del artículo 45 de la Ley de Contrataciones del Estado.

CLÁUSULA VIGÉSIMA: FACULTAD DE ELEVAR A ESCRITURA PÚBLICA

Cualquiera de las partes puede elevar el presente contrato a Escritura Pública corriendo con todos los gastos que demande esta formalidad.

CLÁUSULA VIGÉSIMA PRIMERO: DOMICILIO PARA EFECTOS DE LA EJECUCIÓN CONTRACTUAL

Las partes declaran el siguiente domicilio para efecto de las notificaciones que se realicen durante la ejecución del presente contrato:

DOMICILIO DE LA ENTIDAD: [.....]

DOMICILIO DEL CONTRATISTA: [CONSIGNAR EL DOMICILIO SEÑALADO POR EL POSTOR GANADOR DE LA BUENA PRO AL PRESENTAR LOS REQUISITOS PARA EL PERFECCIONAMIENTO DEL CONTRATO]

La variación del domicilio aquí declarado de alguna de las partes debe ser comunicada a la otra parte, formalmente y por escrito, con una anticipación no menor de quince (15) días calendario.

De acuerdo con las bases integradas, la oferta y las disposiciones del presente contrato, las partes lo firman por duplicado en señal de conformidad en la ciudad de [.....] al [CONSIGNAR FECHA].

“LA ENTIDAD”

“EL CONTRATISTA”

Importante

Este documento puede firmarse digitalmente si ambas partes cuentan con firma digital, según la Ley N° 27269, Ley de Firmas y Certificados Digitales²⁵.

²⁵ Para mayor información sobre la normativa de firmas y certificados digitales ingresar a: <https://www.indecopi.gob.pe/web/firmas-digitales/firmar-y-certificados-digitales>

CAPÍTULO VI
CONSTANCIA DE PRESTACIÓN DE CONSULTORÍA DE OBRA

De conformidad con el artículo 169 del Reglamento, se deja expresa constancia de la culminación de la prestación derivada del contrato mencionado en el numeral 3 del presente documento.

1 DATOS DEL DOCUMENTO	Número del documento						
	Fecha de emisión del documento						
2 DATOS DEL CONTRATISTA	Nombre, denominación o razón social						
	RUC						
	EN CASO EL CONTRATISTA SEA UN CONSORCIO, ADEMÁS SE DEBERÁ REGISTRAR LA SIGUIENTE INFORMACIÓN:						
	Nombre o razón social del integrante del consorcio	RUC	%	Descripción de las obligaciones			
3 DATOS DEL CONTRATO	Número del contrato						
	Tipo y número del procedimiento de selección						
	Objeto del contrato	Elaboración de Expediente Técnico		Supervisión de la elaboración del Expediente Técnico		Supervisión de Obra	
	Descripción del objeto del contrato						
	Fecha de suscripción del contrato						
	Monto total ejecutado del contrato						
	Plazo de ejecución contractual	Plazo original		días calendario			
		Ampliación(es) de plazo		días calendario			
		Total plazo		días calendario			
		Fecha de inicio de la consultoría de obra					
Fecha final de la consultoría de obra							
En caso de elaboración de Expediente Técnico							
4 DATOS DEL EXPEDIENTE TÉCNICO	Denominación del proyecto						
	Ubicación del proyecto						
	Monto del presupuesto						
En caso de Supervisión de Obras							
5 DATOS DE LA OBRA	Denominación de la obra						
	Ubicación de la obra						
	Número de adicionales de obra						
	Monto total de los adicionales						
	Número de deductivos						
	Monto total de los deductivos						
	Monto total de la obra						

6 APLICACIÓN DE PENALIDADES	Monto de las penalidades por mora	
	Monto de otras penalidades	
	Monto total de las penalidades aplicadas	

7 DATOS DE LA ENTIDAD	Nombre de la Entidad	
	RUC de la Entidad	
	Nombres y apellidos del funcionario que emite la constancia	
	Cargo que ocupa en la Entidad	
	Teléfono de contacto	

8	NOMBRE, FIRMA Y SELLO DEL FUNCIONARIO COMPETENTE
----------	---

ANEXOS

ANEXO N° 1

DECLARACIÓN JURADA DE DATOS DEL POSTOR

Señores

COMITÉ DE SELECCION

ADJUDICACIÓN SIMPLIFICADA N° 06-2023-MDO

Presente.-

El que se suscribe, [.....], postor y/o Representante Legal de [CONSIGNAR EN CASO DE SER PERSONA JURÍDICA], identificado con [CONSIGNAR TIPO DE DOCUMENTO DE IDENTIDAD] N° [CONSIGNAR NÚMERO DE DOCUMENTO DE IDENTIDAD], con poder inscrito en la localidad de [CONSIGNAR EN CASO DE SER PERSONA JURÍDICA] en la Ficha N° [CONSIGNAR EN CASO DE SER PERSONA JURÍDICA] Asiento N° [CONSIGNAR EN CASO DE SER PERSONA JURÍDICA], **DECLARO BAJO JURAMENTO** que la siguiente información se sujeta a la verdad:

Nombre, Denominación o Razón Social :			
Domicilio Legal :			
RUC :	Teléfono(s) :		
MYPE ²⁶		Sí	No
Correo electrónico :			

Autorización de notificación por correo electrónico:

Autorizo que se notifiquen al correo electrónico indicado las siguientes actuaciones:

1. Solicitud de reducción de la oferta económica.
2. Solicitud de subsanación de los requisitos para perfeccionar el contrato.
3. Solicitud para presentar los documentos para perfeccionar el contrato, según orden de prelación, de conformidad con lo previsto en el artículo 141 del Reglamento.
4. Respuesta a la solicitud de acceso al expediente de contratación.

Asimismo, me comprometo a remitir la confirmación de recepción, en el plazo máximo de dos (2) días hábiles de recibida la comunicación.

[CONSIGNAR CIUDAD Y FECHA]

.....
Firma, Nombres y Apellidos del postor o Representante legal, según corresponda

Importante

La notificación dirigida a la dirección de correo electrónico consignada se entenderá válidamente efectuada cuando la Entidad reciba acuse de recepción.

²⁶ Esta información será verificada por la Entidad en la página web del Ministerio de Trabajo y Promoción del Empleo en la sección consulta de empresas acreditadas en el REMYPE en el link <http://www2.trabajo.gob.pe/servicios-en-linea-2-2/> y se tendrá en consideración, en caso el postor ganador de la buena pro solicite la retención del diez por ciento (10%) del monto del contrato, en calidad de garantía de fiel cumplimiento, según lo señalado en el numeral 149.4 del artículo 149 y el numeral 151.2 del artículo 151 del Reglamento. Asimismo, dicha información se tendrá en cuenta en caso de empate, conforme a lo previsto en el artículo 91 del Reglamento.

Importante

Cuando se trate de consorcios, la declaración jurada es la siguiente:

ANEXO N° 1

DECLARACIÓN JURADA DE DATOS DEL POSTOR

Señores

COMITÉ DE SELECCION

ADJUDICACIÓN SIMPLIFICADA N° 06-2023-MDO

Presente.-

El que se suscribe, [...], representante común del consorcio [CONSIGNAR EL NOMBRE DEL CONSORCIO], identificado con [CONSIGNAR TIPO DE DOCUMENTO DE IDENTIDAD] N° [CONSIGNAR NÚMERO DE DOCUMENTO DE IDENTIDAD], **DECLARO BAJO JURAMENTO** que la siguiente información se sujeta a la verdad:

Datos del consorciado 1				
Nombre, Denominación o Razón Social :				
Domicilio Legal :				
RUC :	Teléfono(s) :			
MYPE ²⁷		Sí	No	
Correo electrónico :				

Datos del consorciado 2				
Nombre, Denominación o Razón Social :				
Domicilio Legal :				
RUC :	Teléfono(s) :			
MYPE ²⁸		Sí	No	
Correo electrónico :				

Datos del consorciado ...				
Nombre, Denominación o Razón Social :				
Domicilio Legal :				
RUC :	Teléfono(s) :			
MYPE ²⁹		Sí	No	
Correo electrónico :				

Autorización de notificación por correo electrónico:

Correo electrónico del consorcio:

Autorizo que se notifiquen al correo electrónico indicado las siguientes actuaciones:

1. Solicitud de reducción de la oferta económica.
2. Solicitud de subsanación de los requisitos para perfeccionar el contrato.

²⁷ Esta información será verificada por la Entidad en la página web del Ministerio de Trabajo y Promoción del Empleo en la sección consulta de empresas acreditadas en el REMYPE en el link <http://www2.trabajo.gob.pe/servicios-en-linea-2-2/> y se tendrá en consideración, en caso el consorcio ganador de la buena pro solicite la retención del diez por ciento (10%) del monto del contrato, en calidad de garantía de fiel cumplimiento, según lo señalado en el numeral 149.4 del artículo 149 y el numeral 151.2 del artículo 151 del Reglamento. Asimismo, dicha información se tendrá en cuenta en caso de empate, conforme a lo previsto en el artículo 91 del Reglamento. Para dichos efectos, todos los integrantes del consorcio deben acreditar la condición de micro o pequeña empresa.

²⁸ Ibídem.

²⁹ Ibídem.

3. Solicitud para presentar los documentos para perfeccionar el contrato, según orden de prelación, de conformidad con lo previsto en el artículo 141 del Reglamento.
4. Respuesta a la solicitud de acceso al expediente de contratación.

Asimismo, me comprometo a remitir la confirmación de recepción, en el plazo máximo de dos (2) días hábiles de recibida la comunicación.

[CONSIGNAR CIUDAD Y FECHA]

.....
**Firma, Nombres y Apellidos del representante
común del consorcio**

Importante

La notificación dirigida a la dirección de correo electrónico consignada se entenderá válidamente efectuada cuando la Entidad reciba acuse de recepción.

ANEXO N° 2

**DECLARACIÓN JURADA
(ART. 52 DEL REGLAMENTO DE LA LEY DE CONTRATACIONES DEL ESTADO)**

Señores
COMITÉ DE SELECCION
ADJUDICACIÓN SIMPLIFICADA N° 06-2023-MDO
Presente.-

Mediante el presente el suscrito, postor y/o Representante Legal de [CONSIGNAR EN CASO DE SER PERSONA JURÍDICA], declaro bajo juramento:

- i. No haber incurrido y me obligo a no incurrir en actos de corrupción, así como a respetar el principio de integridad.
- ii. No tener impedimento para postular en el procedimiento de selección ni para contratar con el Estado, conforme al artículo 11 de la Ley de Contrataciones del Estado.
- iii. Conocer las sanciones contenidas en la Ley de Contrataciones del Estado y su Reglamento, así como las disposiciones aplicables de la Ley N° 27444, Ley del Procedimiento Administrativo General.
- iv. Participar en el presente proceso de contratación en forma independiente sin mediar consulta, comunicación, acuerdo, arreglo o convenio con ningún proveedor; y, conocer las disposiciones del Decreto Legislativo N° 1034, Decreto Legislativo que aprueba la Ley de Represión de Conductas Anticompetitivas.
- v. Conocer, aceptar y someterme a las bases, condiciones y reglas del procedimiento de selección.
- vi. Ser responsable de la veracidad de los documentos e información que presento en el presente procedimiento de selección.
- vii. Comprometerme a mantener la oferta presentada durante el procedimiento de selección y a perfeccionar el contrato, en caso de resultar favorecido con la buena pro.

[CONSIGNAR CIUDAD Y FECHA]

.....
**Firma, Nombres y Apellidos del postor o
Representante legal, según corresponda**

Importante

En el caso de consorcios, cada integrante debe presentar esta declaración jurada, salvo que sea presentada por el representante común del consorcio.

ANEXO N° 3

DECLARACIÓN JURADA DE CUMPLIMIENTO DE LOS TÉRMINOS DE REFERENCIA

Señores

COMITÉ DE SELECCION

ADJUDICACIÓN SIMPLIFICADA N° 06-2023-MDO

Presente.-

Es grato dirigirme a usted, para hacer de su conocimiento que luego de haber examinado las bases y demás documentos del procedimiento de la referencia y, conociendo todos los alcances y las condiciones detalladas en dichos documentos, el postor que suscribe ofrece el servicio de consultoría de obra [CONSIGNAR EL OBJETO DE LA CONVOCATORIA], de conformidad con los Términos de Referencia que se indican en el numeral 3.1 del Capítulo III de la sección específica de las bases y los documentos del procedimiento.

[CONSIGNAR CIUDAD Y FECHA]

.....
**Firma, Nombres y Apellidos del postor o
Representante legal o común, según corresponda**

Importante

Adicionalmente, puede requerirse la presentación de documentación que acredite el cumplimiento de los términos de referencia, conforme a lo indicado en el acápite relacionado al contenido de las ofertas de la presente sección de las bases.

ANEXO N° 4

DECLARACIÓN JURADA DE PLAZO DE PRESTACIÓN DEL SERVICIO DE CONSULTORÍA DE OBRA

Señores
COMITÉ DE SELECCION
ADJUDICACIÓN SIMPLIFICADA N° 06-2023-MDO
Presente.-

Mediante el presente, con pleno conocimiento de las condiciones que se exigen en las bases del procedimiento de la referencia, me comprometo a prestar el servicio de consultoría de obra objeto del presente procedimiento de selección en el plazo de [CONSIGNAR EL PLAZO OFERTADO].

[CONSIGNAR CIUDAD Y FECHA]

.....
Firma, Nombres y Apellidos del postor o
Representante legal o común, según corresponda

ANEXO N° 5

PROMESA DE CONSORCIO

(Sólo para el caso en que un consorcio se presente como postor)

Señores

COMITÉ DE SELECCION

ADJUDICACIÓN SIMPLIFICADA N° 06-2023-MDO

Presente.-

Los suscritos declaramos expresamente que hemos convenido en forma irrevocable, durante el lapso que dure el procedimiento de selección, para presentar una oferta conjunta a la **ADJUDICACIÓN SIMPLIFICADA N°** [CONSIGNAR NOMENCLATURA DEL PROCEDIMIENTO].

Asimismo, en caso de obtener la buena pro, nos comprometemos a formalizar el contrato de consorcio, de conformidad con lo establecido por el artículo 140 del Reglamento de la Ley de Contrataciones del Estado, bajo las siguientes condiciones:

a) Integrantes del consorcio

1. [NOMBRE, DENOMINACIÓN O RAZÓN SOCIAL DEL CONSORCIADO 1].
2. [NOMBRE, DENOMINACIÓN O RAZÓN SOCIAL DEL CONSORCIADO 2].

b) Designamos a [CONSIGNAR NOMBRES Y APELLIDOS DEL REPRESENTANTE COMÚN], identificado con [CONSIGNAR TIPO DE DOCUMENTO DE IDENTIDAD] N° [CONSIGNAR NÚMERO DE DOCUMENTO DE IDENTIDAD], como representante común del consorcio para efectos de participar en todos los actos referidos al procedimiento de selección, suscripción y ejecución del contrato correspondiente con [CONSIGNAR NOMBRE DE LA ENTIDAD].

Asimismo, declaramos que el representante común del consorcio no se encuentra impedido, inhabilitado ni suspendido para contratar con el Estado.

c) Fijamos nuestro domicilio legal común en [.....].

d) Las obligaciones que corresponden a cada uno de los integrantes del consorcio son las siguientes:

1. OBLIGACIONES DE [NOMBRE, DENOMINACIÓN O RAZÓN SOCIAL DEL CONSORCIADO 1] [%]³⁰

[DESCRIBIR LAS OBLIGACIONES DEL CONSORCIADO 1]

2. OBLIGACIONES DE [NOMBRE, DENOMINACIÓN O RAZÓN SOCIAL DEL CONSORCIADO 2] [%]³¹

[DESCRIBIR LAS OBLIGACIONES DEL CONSORCIADO 2]

TOTAL OBLIGACIONES

100%³²

³⁰ Consignar únicamente el porcentaje total de las obligaciones, el cual debe ser expresado en número entero, sin decimales.

³¹ Consignar únicamente el porcentaje total de las obligaciones, el cual debe ser expresado en número entero, sin decimales.

³² Este porcentaje corresponde a la sumatoria de los porcentajes de las obligaciones de cada uno de los integrantes del consorcio.

[CONSIGNAR CIUDAD Y FECHA]

.....
Consortiado 1
Nombres, apellidos y firma del Consortiado 1
o de su Representante Legal
Tipo y N° de Documento de Identidad

.....
Consortiado 2
Nombres, apellidos y firma del Consortiado 2
o de su Representante Legal
Tipo y N° de Documento de Identidad

Importante

De conformidad con el artículo 52 del Reglamento, las firmas de los integrantes del consorcio deben ser legalizadas.

ANEXO N° 6
OFERTA ECONÓMICA
ÍTEM N° 01

Señores
COMITÉ DE SELECCION
ADJUDICACIÓN SIMPLIFICADA N° 06-2023-MDO
Presente.-

Es grato dirigirme a usted, para hacer de su conocimiento que, de acuerdo con las bases, mi oferta económica es la siguiente:

CONCEPTO	OFERTA ECONÓMICA
TOTAL	

La oferta económica [CONSIGNAR LA MONEDA DE LA CONVOCATORIA] incluye todos los tributos, seguros, transporte, inspecciones, pruebas y, de ser el caso, los costos laborales conforme a la legislación vigente, así como cualquier otro concepto que pueda tener incidencia sobre el costo del servicio de consultoría a contratar; excepto la de aquellos postores que gocen de alguna exoneración legal, no incluirán en su oferta económica los tributos respectivos.

[CONSIGNAR CIUDAD Y FECHA]

.....
Firma, Nombres y Apellidos del postor o
Representante legal o común, según corresponda

Importante

- *El postor debe consignar el monto total de la oferta económica, sin perjuicio, que de resultar favorecido con la buena pro, presente el detalle de precios unitarios y la estructura de costos para el perfeccionamiento del contrato.*
- *En caso que el postor reduzca su oferta, según lo previsto en el artículo 68 del Reglamento, debe presentar nuevamente este Anexo.*
- *El postor que goce de alguna exoneración legal, debe indicar que su oferta no incluye el tributo materia de la exoneración, debiendo incluir el siguiente texto:*

"Mi oferta no incluye [CONSIGNAR EL TRIBUTO MATERIA DE LA EXONERACIÓN]".

ANEXO N° 8

EXPERIENCIA DEL POSTOR EN LA ESPECIALIDAD

Señores
COMITÉ DE SELECCION
ADJUDICACIÓN SIMPLIFICADA N° 06-2023-MDO
Presente.-

Mediante el presente, el suscrito detalla la siguiente EXPERIENCIA EN LA ESPECIALIDAD:

Nº	CLIENTE	OBJETO DEL CONTRATO	Nº CONTRATO / O/S / COMPROBANTE DE PAGO	FECHA DEL CONTRATO O CP ³³	FECHA DE LA CONFORMIDAD DE SER EL CASO ³⁴	EXPERIENCIA PROVENIENTE ³⁵ DE:	MONEDA	IMPORTE ³⁶	TIPO DE CAMBIO VENTA ³⁷	MONTO FACTURADO ACUMULADO ³⁸
1										
2										
3										
4										

³³ Se refiere a la fecha de suscripción del contrato, de la emisión de la Orden de Servicios o de cancelación del comprobante de pago, según corresponda.

³⁴ Únicamente, cuando la fecha del perfeccionamiento del contrato, sea previa a los diez (10) años anteriores a la fecha de presentación de ofertas, caso en el cual el postor debe acreditar que la conformidad se emitió dentro de dicho periodo.

³⁵ Si el titular de la experiencia no es el postor, consignar si dicha experiencia corresponde a la matriz en caso que el postor sea sucursal, o fue transmitida por reorganización societaria, debiendo acompañar la documentación sustentatoria correspondiente. Al respecto, según la Opinión N° 216-2017/DTN "Considerando que la sociedad matriz y la sucursal constituyen la misma persona jurídica, la sucursal puede acreditar como suya la experiencia de su matriz". Del mismo modo, según lo previsto en la Opinión N° 010-2013/DTN, "... en una operación de reorganización societaria que comprende tanto una fusión como una escisión, la sociedad resultante podrá acreditar como suya la experiencia de la sociedad incorporada o absorbida, que se extingue producto de la fusión; asimismo, si en virtud de la escisión se transfiere un bloque patrimonial consistente en una línea de negocio completa, la sociedad resultante podrá acreditar como suya la experiencia de la sociedad escindida, correspondiente a la línea de negocio transmitida. De esta manera, la sociedad resultante podrá emplear la experiencia transmitida, como consecuencia de la reorganización societaria antes descrita, en los futuros procesos de selección en los que participe".

³⁶ Se refiere al monto del contrato ejecutado incluido adicionales y reducciones, de ser el caso.

³⁷ El tipo de cambio venta debe corresponder al publicado por la SBS correspondiente a la fecha de suscripción del contrato, de la emisión de la Orden de Servicios o de cancelación del comprobante de pago, según corresponda.

³⁸ Consignar en la moneda establecida en las bases.

Nº	CLIENTE	OBJETO DEL CONTRATO	Nº CONTRATO / O/S / COMPROBANTE DE PAGO	FECHA DEL CONTRATO O CP ³³	FECHA DE LA CONFORMIDAD DE SER EL CASO ³⁴	EXPERIENCIA PROVENIENTE ³⁵ DE:	MONEDA	IMPORTE ³⁶	TIPO DE CAMBIO VENTA ³⁷	MONTO FACTURADO ACUMULADO ³⁸	
5											
6											
7											
8											
9											
10											
...											
20											
TOTAL											

[CONSIGNAR CIUDAD Y FECHA]

.....
Firma, Nombres y Apellidos del postor o
Representante legal o común, según corresponda

ANEXO N° 9

DECLARACIÓN JURADA (NUMERAL 49.4 DEL ARTÍCULO 49 DEL REGLAMENTO)

Señores
COMITÉ DE SELECCION
ADJUDICACIÓN SIMPLIFICADA N° 06-2023-MDO
Presente.-

Mediante el presente el suscrito, postor y/o Representante Legal de [CONSIGNAR EN CASO DE SER PERSONA JURÍDICA], declaro que la experiencia que acredito de la empresa [CONSIGNAR LA DENOMINACIÓN DE LA PERSONA JURÍDICA] como consecuencia de una reorganización societaria, no se encuentra en el supuesto establecido en el numeral 49.4 del artículo 49 del Reglamento.

[CONSIGNAR CIUDAD Y FECHA]

.....
**Firma, Nombres y Apellidos del postor o
Representante legal, según corresponda**

Importante

A efectos de cautelar la veracidad de esta declaración, el postor puede verificar la información de la Relación de Proveedores Sancionados por el Tribunal de Contrataciones del Estado con Sanción Vigente en <http://portal.osce.gob.pe/rnp/content/relación-de-proveedores-sancionados>.

También le asiste dicha facultad al órgano encargado de las contrataciones o al órgano de la Entidad al que se le haya asignado la función de verificación de la oferta presentada por el postor ganador de la buena pro.

ANEXO N° 10

**SOLICITUD DE BONIFICACIÓN DEL DIEZ POR CIENTO (10%) POR SERVICIOS PRESTADOS FUERA DE LA PROVINCIA DE LIMA Y CALLAO
(DE SER EL CASO, SOLO PRESENTAR ESTA SOLICITUD EN EL ÍTEM [INCLUIR EN CASO CORRESPONDA, EN PROCEDIMIENTOS POR RELACIÓN DE ÍTEMS, CONSIGNANDO EL N° DEL ÍTEM O ÍTEMS CUYO VALOR REFERENCIAL NO SUPERA LOS DOSCIENTOS MIL SOLES (S/ 200,000.00)])**

Señores
COMITÉ DE SELECCION
ADJUDICACIÓN SIMPLIFICADA N° 06-2023-MDO
Presente.-

Mediante el presente el suscrito, postor y/o Representante Legal de [CONSIGNAR EN CASO DE SER PERSONA JURÍDICA], solicito la asignación de la bonificación del diez por ciento (10%) sobre el puntaje total en [EN EL CASO DE PROCEDIMIENTOS DE SELECCIÓN SEGÚN RELACIÓN DE ÍTEMS, CONSIGNAR EL ÍTEM O ÍTEMS, SEGÚN CORRESPONDA, EN LOS QUE SE SOLICITA LA BONIFICACIÓN] debido a que el domicilio de mi representada se encuentra ubicado en la provincia o provincia colindante donde se ejecuta la prestación.

[CONSIGNAR CIUDAD Y FECHA]

.....
Firma, Nombres y Apellidos del postor o Representante legal, según corresponda

Importante

- *Para asignar la bonificación, el órgano encargado de las contrataciones o el comité de selección, según corresponda, verifica el domicilio consignado por el postor en el Registro Nacional de Proveedores (RNP).*
- *Para que el postor pueda acceder a la bonificación, debe cumplir con las condiciones establecidas en el literal f) del artículo 50 del Reglamento.*

Importante

Cuando se trate de consorcios, la declaración jurada es la siguiente:

ANEXO N° 10

SOLICITUD DE BONIFICACIÓN DEL DIEZ POR CIENTO (10%) POR SERVICIOS PRESTADOS FUERA DE LA PROVINCIA DE LIMA Y CALLAO (DE SER EL CASO, SOLO PRESENTAR ESTA SOLICITUD EN EL ÍTEM [INCLUIR EN CASO CORRESPONDA, EN PROCEDIMIENTOS POR RELACIÓN DE ÍTEMS, CONSIGNANDO EL N° DEL ÍTEM O ÍTEMS CUYO VALOR REFERENCIAL NO SUPERA LOS DOSCIENTOS MIL SOLES (S/ 200,000.00)])

Señores
COMITÉ DE SELECCION
ADJUDICACIÓN SIMPLIFICADA N° 06-2023-MDO
Presente.-

Mediante el presente el que se suscribe, [.....], representante común del consorcio [CONSIGNAR EL NOMBRE DEL CONSORCIO], solicito la asignación de la bonificación del diez por ciento (10%) sobre el puntaje total en [CONSIGNAR EL ÍTEM O ÍTEMS, SEGÚN CORRESPONDA, EN LOS QUE SE SOLICITA LA BONIFICACIÓN] debido a que los domicilios de todos los integrantes del consorcio se encuentran ubicados en la provincia o provincias colindantes donde se ejecuta la prestación.

[CONSIGNAR CIUDAD Y FECHA]

.....
**Firma, Nombres y Apellidos del representante
común del consorcio**

Importante

- *Para asignar la bonificación, el órgano encargado de las contrataciones o el comité de selección, según corresponda, verifica el domicilio consignado de los integrantes del consorcio, en el Registro Nacional de Proveedores (RNP).*
- *Para que un consorcio pueda acceder a la bonificación, cada uno de sus integrantes debe cumplir con las condiciones establecidas en el literal f) del artículo 50 del Reglamento.*

ANEXO N° 11

SOLICITUD DE BONIFICACIÓN DEL CINCO POR CIENTO (5%) POR TENER LA CONDICIÓN DE MICRO Y PEQUEÑA EMPRESA

Señores
COMITÉ DE SELECCION
ADJUDICACIÓN SIMPLIFICADA N° 06-2023-MDO
Presente.-

Mediante el presente el suscrito, postor y/o Representante legal de [CONSIGNAR EN CASO DE SER PERSONA JURÍDICA], solicito la asignación de la bonificación del cinco por ciento (5%) sobre el puntaje total obtenido, debido a que mi representada cuenta con la condición de micro y pequeña empresa.

[CONSIGNAR CIUDAD Y FECHA]

.....
Firma, Nombres y Apellidos del postor o
Representante legal o común, según corresponda

Importante

- *Para asignar la bonificación, el órgano encargado de las contrataciones o comité de selección, según corresponda, verifica la página web del Ministerio de Trabajo y Promoción del Empleo en la sección consulta de empresas acreditadas en el REMYPE en el link <http://www2.trabajo.gob.pe/servicios-en-linea-2-2/>.*
- *Para que un consorcio pueda acceder a la bonificación, cada uno de sus integrantes debe cumplir con la condición de micro y pequeña empresa.*

ANEXO N° 12

**AUTORIZACIÓN DE NOTIFICACIÓN DE LA DECISIÓN DE LA ENTIDAD SOBRE LA
SOLICITUD DE AMPLIACIÓN DE PLAZO MEDIANTE MEDIOS ELECTRÓNICOS DE
COMUNICACIÓN**

(DOCUMENTO A PRESENTAR EN EL PERFECCIONAMIENTO DEL CONTRATO)

Señores
COMITÉ DE SELECCION
ADJUDICACIÓN SIMPLIFICADA N° 06-2023-MDO
Presente.-

El que se suscribe, [.....], postor adjudicado y/o Representante Legal de [CONSIGNAR EN CASO DE SER PERSONA JURÍDICA], identificado con [CONSIGNAR TIPO DE DOCUMENTO DE IDENTIDAD] N° [CONSIGNAR NÚMERO DE DOCUMENTO DE IDENTIDAD], autorizo que durante la ejecución del contrato se me notifique al correo electrónico [INDICAR EL CORREO ELECTRÓNICO] lo siguiente:

- ✓ Notificación de la decisión de la Entidad respecto a la solicitud de ampliación de plazo.

[CONSIGNAR CIUDAD Y FECHA]

.....
**Firma, Nombres y Apellidos del postor o
Representante legal o común, según
corresponda**

Importante

La notificación de la decisión de la Entidad respecto a la solicitud de ampliación de plazo se efectúa por medios electrónicos de comunicación, siempre que se cuente con la autorización correspondiente y sea posible obtener un acuse de recibo a través del mecanismo utilizado.