






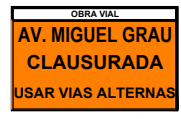




LEYENDA

 TRAMO V AV. MIGUEL GRAU De Frente al Hospital a Ca. Cesar Vallejos y ca. Sarmiento	 TRAMO III AV. MIGUEL GRAU De Av. Lecaros a ca. Thorne	 RUTAS DE DESVIO SUR A NORTE	 CARTEL DE DESVIO
 TRAMO IV AV. SAENZ PEÑA De Ca. Cesar Vallejos a Av. Lecaros	 TRAMO I y II AV. MIGUEL GRAU, CA. LAS TUNAS De S/N FRENTE A TOTTUS	 RUTAS DE DESVIO NORTE A SUR	 CABALLETE DE DESVIO
 TRAMO VI Av. Lecaros, Venezuela, 9 de Junio, Thorne		 RUTAS DE DESVIO COMPLEMENTARIAS	

Entidad:			
MUNICIPALIDAD DISTRITAL DE PUENTE PIEDRA			
Proyecto: PARACION DE PISTA Y VEREDA; EN EL(LA) VÍAS DE ACCESO DEL SECTOR CERCADO, DISTRITO DE PUENTE PIEDRA, PROVINCIA LIMA, DEPARTAMENTO LIMA			
PLANO:			
DESVIO VEHICULAR			
PROYECTISTA: MSM		Revisado: MUNICIPALIDAD DISTRITAL DE PUENTE PIEDRA	
Districto: PUENTE PIEDRA	Provincia: LIMA	Departamento: LIMA	
Dibujo: MSM	Escala: 1/600	Código de Proyecto: 2688007	Fecha: 2025
GESTIÓN 2023 - 2026			

Lámina:
PD-01
01 DE 01