

## ACTA DE ADMISIÓN, EVALUACIÓN Y CALIFICACIÓN

### ADJUDICACIÓN SIMPLIFICADA N° 006-2025-CS-MDPP- PRIMERA CONVOCATORIA

#### CONTRATACIÓN DEL “SERVICIO DE RASTREO GPS Y TELEMETRÍA PARA LA FLOTA VEHICULAR PARA LA GERENCIA DE SEGURIDAD CIUDADANA DE LA MUNICIPALIDAD DE PUENTE PIEDRA”

En la Ciudad de Lima, a los nueve días (09) días del mes de abril del año 2025, en la Oficina de Logística de la Municipalidad Distrital de Puente Piedra, siendo las 14:30 horas, los integrantes titulares del Comité de Selección, designados mediante la Resolución Jefatural N° 0050-2025/MDPP-OGAF, de fecha 24 de febrero de 2025, encargado de conducir el procedimiento de selección Adjudicación Simplificada N° 006-2025-CS-MDPP – Primera Convocatoria, cuyo objeto de convocatoria es la contratación del “Servicio de Rastreo GPS y Telemetría para la Flota Vehicular para la Gerencia de Seguridad Ciudadana de la Municipalidad de Puente Piedra”, se reúnen a efectos de dar cumplimiento de lo siguiente:

#### 1. ANTECEDENTES:

Con fecha 08 de abril de 2025, se llevó a cabo la presentación de ofertas del procedimiento de selección Adjudicación Simplificada N° 006-2025-CS-MDPP – Primera Convocatoria, (a través del SEACE), cuyo objeto de convocatoria es la contratación del “Servicio de Rastreo GPS y Telemetría para la Flota Vehicular para la Gerencia de Seguridad Ciudadana de la Municipalidad de Puente Piedra”, recibándose las ofertas de los siguientes postores, según lo detallado en el siguiente cuadro:

N.º	POSTORES
1	GPS CONTROL BENICK S.A.C.
2	GEOSATELITAL PERU E.I.R.L. – GEOSATELITAL E.I.R.L.
3	SATELCOM PERU S.A.C.

#### 2. ORDEN DEL DIA:

##### • ADMISIÓN DE OFERTAS

Teniendo en cuenta la presentación electrónica de las ofertas de los postores antes mencionados, el día 08 de abril de 2025, este colegiado procedió con la verificación de la presentación de los documentos obligatorios para la admisión de las ofertas para la admisión de las tres (03) ofertas, obteniéndose el siguiente resultado:

N.º	POSTORES	ESTADO
1	GPS CONTROL BENICK S.A.C.	ADMITIDO
2	GEOSATELITAL PERU E.I.R.L. – GEOSATELITAL E.I.R.L.	ADMITIDO
3	SATELCOM PERU S.A.C.	ADMITIDO

La admisión se encuentra detallada en el Anexo N° 01 adjunto al presente.

##### • EVALUACIÓN DE OFERTAS

Este colegiado procedió con la evaluación de las ofertas técnicas presentadas por los postores que anteriormente fueron admitidos, obteniéndose el siguiente resultado:

N.º	POSTOR	MONTO OFERTADO (S/.)	PUNTAJE TOTAL	BONIFICACIÓN (5%)	RESULTADO
1	GPS CONTROL BENICK S.A.C.	93,913.84	73.13	3.66	76.79 PUNTOS
2	GEOSATELITAL PERU E.I.R.L. – GEOSATELITAL E.I.R.L.	68,680.00	100.00	5.00	105.00 PUNTOS
3	SATELCOM PERU S.A.C.	90,900.00	75.56	3.78	79.33 PUNTOS





Dicho puntaje se encuentra detallada en el Anexo N° 02 adjunto al presente.

• **CALIFICACIÓN DE LA OFERTA**

Habiendo cumplido satisfactoriamente con la etapa señalada precedentemente, este colegiado procedió con la calificación de las ofertas técnicas presentada por los postores, obteniéndose el siguiente resultado:

N.º	POSTOR	RESULTADO
1	GPS CONTROL BENICK S.A.C.	NO CUMPLE
2	GEOSATELITAL PERU E.I.R.L. – GEOSATELITAL E.I.R.L.	CUMPLE
3	SATELCOM PERU S.A.C.	CUMPLE

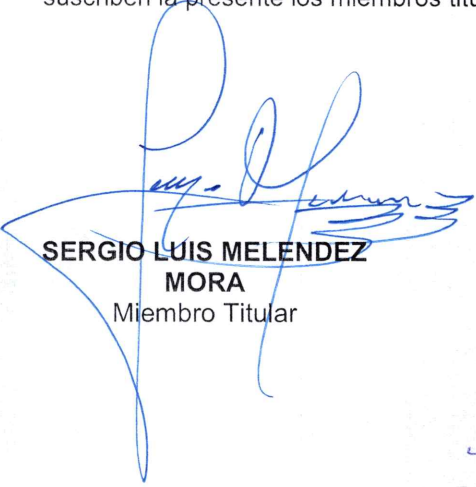
Dicha calificación se encuentra detallada en el Anexo N° 03 adjunto al presente.


- La oferta presentada por el postor GPS CONTROL BENICK S.A.C. **no cumple** con todos los requisitos de calificación exigidos en las bases integradas del procedimiento de selección Adjudicación Simplificada N° 006-2025-CS-MDPP. No presenta copia de la Declaración Jurada de regulación anual y el pago de aporte por servicio. Además, no acredita el total de la experiencia mínima solicitada en los servicios similares señalados: Servicio de localización, rastreo y monitoreo satelital GPS con retransmisión al SIPCOP-M y/o Servicio de Monitoreo Satelital GPS a vehículos del Estado.

**3. ACUERDO:**

Teniendo a la vista los resultados de la admisión, evaluación y calificación de las ofertas presentadas por los postores: GPS CONTROL BENICK S.A.C., GEOSATELITAL PERU E.I.R.L. – GEOSATELITAL E.I.R.L. y SATELCOM PERU S.A.C. se procederá con el otorgamiento de la buena pro al postor que cumpla los requisitos de calificación detallados en la sección específica de las bases integradas.

Siendo las 15:00 horas del día 09 de abril de 2025, culmina la sesión y en señal de conformidad suscriben la presente los miembros titulares del Comité de Selección.

  
**SERGIO LUIS MELENDEZ  
MORA**  
Miembro Titular


  
**ANDRES MIGUEL  
GONZALES SAAVEDRA**  
Miembro Titular

  
**DEYSI LINN ORTIZ  
TARAZONA**  
Presidente del Comité




ANEXO N° 01  
ADMISION DE OFERTAS  
ADJUDICACIÓN SIMPLIFICADA N° 006-2025-CS-MDPP - PRIMERA CONVOCATORIA  
CONTRATACIÓN DEL "SERVICIO DE RASTREO GPS Y TELEMETRÍA PARA LA FLOTA VEHICULAR PARA LA GERENCIA DE SEGURIDAD CIUDADANA DE LA MUNICIPALIDAD DE PUENTE PIEDRA"


A. DOCUMENTOS PARA LA ADMISIÓN DE LA OFERTA										RESULTADO
N°	POSTOR	a) Declaración jurada de datos del postor. (Anexo N° 1)	b) Documento que acredite la representación de quien suscribe la oferta.	c) Declaración jurada de acuerdo al literal b) del artículo 52 del Reglamento. (Anexo N° 2)	d) Declaración jurada de cumplimiento de los términos de Referencia contenidos en el numeral 3.1 del Capítulo III de la presente sección. (Anexo N° 3)	e) Certificado de Homologación de Equipos y Aparatos de Telecomunicaciones, según Decreto Supremo N°001-2006-MTC y DS N°019-2019-MTC.	f) Declaración jurada de plazo de prestación del servicio. (Anexo N° 4)	g) Promesa de consorcio con firmas legalizadas, de ser el caso, en la que se consignen los integrantes, el representante común, el domicilio común y las obligaciones a las que se compromete cada uno de los integrantes del consorcio así como al porcentaje equivalente a dichas obligaciones. (Anexo N° 5)	h) El precio de la oferta en soles. Adjuntar obligatoriamente el Anexo N° 6. El precio total de la oferta y los subtotales que lo componen son expresados con dos (2) decimales. Los precios unitarios pueden ser expresados con más de dos (2) decimales.	
1	GPS CONTROL BENICK S.A.C.	Cumple	Cumple	Cumple	Cumple	Cumple	Cumple	No Corresponde	Cumple	ADMITIDO
2	GEOSATELITAL PERU E.I.R.L. – GEOSATELITAL E.I.R.L.	Cumple	Cumple	Cumple	Cumple	Cumple	Cumple	No Corresponde	Cumple	ADMITIDO
3	SATELCOM PERU S.A.C.	Cumple	Cumple	Cumple	Cumple	Cumple	Cumple	No Corresponde	Cumple	ADMITIDO



SERGIO LUIS MELENDEZ MORA  
Membro Titular



DEYSI LINN ORTIZ TARAZONA  
Presidente del Comité



ANDRES MIGUEL GONZALES SAAVEDRA  
Membro Titular





Municipalidad de  
**Puente Piedra**

Municipalidad De Puente Piedra  
Comité de Selección

**ANEXO N° 02**  
**EVALUACIÓN DE OFERTAS**

**ADJUDICACIÓN SIMPLIFICADA N° 006-2025-CS-MDPP - PRIMERA CONVOCATORIA**

**CONTRATACIÓN DEL "SERVICIO DE RASTREO GPS Y TELEMETRÍA PARA LA FLOTA VEHICULAR PARA LA GERENCIA DE SEGURIDAD CIUDADANA DE LA MUNICIPALIDAD DE PUENTE PIEDRA"**

FACTORES DE EVALUACIÓN		POSTORES		
		GPS CONTROL BENICK S.A.C.	GEOSATELITAL PERU E.I.R.L. – GEOSATELITAL E.I.R.L.	SATELCOM PERU S.A.C.
<b>A. PRECIO</b>				
<b>Evaluación:</b> Se evaluará considerando el precio ofertado por el postor.	La evaluación consistirá en otorgar el máximo puntaje a la oferta de precio más bajo y otorgar a las demás ofertas puntajes inversamente proporcionales a sus respectivos precios, según la siguiente fórmula: $P_i = \frac{O_m \times PMP}{O_i}$ i = Oferta P <sub>i</sub> = Puntaje de la oferta a evaluar O <sub>i</sub> = Precio i O <sub>m</sub> = Precio de la oferta más baja. PMP = Puntaje máximo del precio.	73.13	100.00	75.56
<b>Acreditación:</b> Se acreditará mediante registro en el SEACE o el documento que contiene el precio de la oferta (Anexo N° 6), según corresponda.	100 puntos			
<b>PUNTAJE TOTAL</b>		73.13	100.00	75.56
<b>BONIFICACIÓN (5%)</b>		3.66	5.00	3.78
<b>RESULTADO</b>		76.79	105.00	79.33

**DEYSI LINN ORTIZ TARAZONA**  
Presidente del Comité

**SERGIO LUIS MELENDEZ MORA**  
Miembro Titular

**ANDRES MIGUEL GONZALES SAAVEDRA**  
Miembro Titular





Municipalidad de  
**Puente Piedra**

Municipalidad De Puente Piedra  
Comité de Selección

**ANEXO N° 03**

**CALIFICACIÓN DE OFERTAS**

**ADJUDICACIÓN SIMPLIFICADA N° 006-2025-CS-MDPP - PRIMERA CONVOCATORIA**

**CONTRATACIÓN DEL "SERVICIO DE RASTREO GPS Y TELEMETRÍA PARA LA FLOTA VEHICULAR PARA LA GERENCIA DE SEGURIDAD CIUDADANA DE LA MUNICIPALIDAD DE PUENTE PIEDRA"**

REQUISITOS DE CALIFICACIÓN				
	POSTORES	GPS CONTROL BENICK S.A.C.	GEOSATELITAL PERU E.I.R.L. - GEOSATELITAL E.I.R.L.	SATELCOM PERU S.A.C.
A	<b>CAPACIDAD LEGAL</b>			
	<b>HABILITACIÓN</b>			
	<b>Requisitos:</b> a) El postor debe contar con el Registro vigente de Empresas Prestadoras de Servicio de Valor Añadido - Autorización del Ministerio de Transportes, Comunicaciones, considerando por lo menos tres de las siguientes sub-modalidades: Suministro de Información, Mensajería de voz, Servicio de consulta y Almacenamiento y retransmisión de datos.  b) El postor debe estar registrado en OPSITEL, como ente regulador, aspecto obligatorio para brindar el servicio de Monitoreo de Unidades Movibles GPS, bajo el rubro de la normatividad vigente, donde se señale que la empresa tiene obligación ante el Organismo Supervisor de Inversión Privada en Telecomunicaciones- OPSITEL, de la presentación de Declaración Jurada de regulación Anual y el Pago de aporte por servicio de Supervisión a OPSITEL, conforme a los artículos 66°, 67° y 68° del Reglamento General de OPSITEL, aprobado mediante secreto supremo N°008-2001-PCM y artículo 176 numeral 1 del código tributario.  <b>Acreditación:</b> a) Copia del registro vigente en el Ministerio de Transporte y Comunicaciones- MTC de Empresa Prestadora de Servicio de Valor Añadido en la sub modalidad solicitada.  b) Copia de la Declaración Jurada de regulación Anual y el pago de aporte por servicio.	<b>NO CUMPLE</b>	<b>CUMPLE</b>	<b>CUMPLE</b>
B	<b>CAPACIDAD TÉCNICA Y PROFESIONAL</b>			
	<b>CALIFICACIONES DEL PERSONAL CLAVE</b>			
	<b>FORMACIÓN ACADÉMICA</b>			
	<b>Requisitos:</b> Profesional titulado en Ingeniería de Sistemas, Ingeniería de Software, Ingeniería de Telecomunicaciones e Ingeniería Informática del personal clave requerido como supervisor del servicio (colegiado y habilitado).  <b>Acreditación:</b> El título profesional de ingeniero será verificado por el órgano encargado de las contrataciones o comité de selección, según corresponda, en el Registro Nacional de Grados Académicos y Títulos Profesionales en el portal web de la Superintendencia Nacional de Educación Superior Universitaria - SUNEDU a través del siguiente link: <a href="https://enlinea.sunedu.gob.pe/">https://enlinea.sunedu.gob.pe/</a> o en el Registro Nacional de Certificados, Grados y Títulos a cargo del Ministerio de Educación a través del siguiente link: <a href="https://titulosinstitutos.minedu.gob.pe/">https://titulosinstitutos.minedu.gob.pe/</a> , según corresponda.	<b>CUMPLE</b>	<b>CUMPLE</b>	<b>CUMPLE</b>
	<b>EXPERIENCIA DEL PERSONAL CLAVE</b>			
	<b>Requisitos:</b> Experiencia mínima de tres (3) años en supervisión de Sistemas de Monitoreo GPS/GPRS vehicular del personal clave requerido como Supervisor.  <b>Acreditación:</b> La experiencia del personal clave se acreditará con cualquiera de los siguientes documentos: (i) copia simple de contratos y su respectiva conformidad o (ii) constancias o (iii) certificados o (iv) cualquier otra documentación que, de manera fehaciente demuestre la experiencia del personal propuesto.	<b>CUMPLE</b>	<b>CUMPLE</b>	<b>CUMPLE</b>



EXPERIENCIA DEL POSTOR EN LA ESPECIALIDAD				
C	<p><b>Requisitos:</b> El postor debe acreditar un monto facturado acumulado equivalente a S/ 206,000.00 (Doscientos seis mil con 00/100 soles), por la contratación de servicios iguales o similares al objeto de la convocatoria, durante los ocho (8) años anteriores a la fecha de la presentación de ofertas que se computarán desde la fecha de la conformidad o emisión del comprobante de pago, según corresponda. En el caso de postores que declaren en el Anexo N° 1 tener la condición de micro y pequeña empresa, se acredita una experiencia de S/ 17,000.00 (Diecisiete mil con 00/100 soles) por la venta de servicios iguales o similares al objeto de la convocatoria, durante los ocho (8) años anteriores a la fecha de la presentación de ofertas que se computarán desde la fecha de la conformidad o emisión del comprobante de pago, según corresponda. En el caso de consorcios, todos los integrantes deben contar con la condición de micro y pequeña empresa. Se consideran servicios similares a los siguientes: Servicio de localización, rastreo y monitoreo satelital GPS con retransmisión al SIPCOP-M y/o Servicio de Monitoreo Satelital GPS a vehículos del Estado.</p> <p><b>Acreditación:</b> La experiencia del postor en la especialidad se acreditará con copia simple de (i) contratos u órdenes de servicios, y su respectiva conformidad o constancia de prestación; o (ii) comprobantes de pago cuya cancelación se acredite documental y fehacientemente, con voucher de depósito, nota de abono, reporte de estado de cuenta, cualquier otro documento emitido por Entidad del sistema financiero que acredite el abono o mediante cancelación en el mismo comprobante de pago, correspondientes a un máximo de veinte (20) contrataciones.</p>	NO CUMPLE	CUMPLE	CUMPLE



DEYSI LINN ORTIZ TARAZONA  
Presidente del Comité



SERGIO LUIS MELENDEZ MORA  
Miembro Titular



ANDRES MIGUEL GONZALES SAAVEDRA  
Miembro Titular



**ACTA DE OTORGAMIENTO DE LA BUENA PRO**

**ADJUDICACIÓN SIMPLIFICADA N° 006-2025-CS-MDPP- PRIMERA CONVOCATORIA**

**CONTRATACIÓN DEL “SERVICIO DE RASTREO GPS Y TELEMETRÍA PARA LA FLOTA VEHICULAR PARA LA GERENCIA DE SEGURIDAD CIUDADANA DE LA MUNICIPALIDAD DE PUENTE PIEDRA”**

En la Ciudad de Lima, a los nueve días (09) días del mes de abril del año 2025, en la Oficina de Logística de la Municipalidad Distrital de Puente Piedra, siendo las 15:00 horas, los integrantes titulares del Comité de Selección, designados mediante la Resolución Jefatural N° 0050-2025/MDPP-OGAF, de fecha 24 de febrero de 2025, encargado de conducir el procedimiento de selección Adjudicación Simplificada N° 006-2025-CS-MDPP – Primera Convocatoria, cuyo objeto de convocatoria es la contratación del “Servicio de Rastreo GPS y Telemetría para la Flota Vehicular para la Gerencia de Seguridad Ciudadana de la Municipalidad de Puente Piedra”, se reúnen a efectos de dar cumplimiento de lo siguiente:

**1. ANTECEDENTES:**

Habiéndose llevado a cabo la admisión, evaluación y calificación de las ofertas presentadas por los postores, se obtuvo el siguiente resultado:

ITEM	POSTOR	ADMISIÓN	EVALUACIÓN	CALIFICACIÓN
1	GPS CONTROL BENICK S.A.C.	ADMITIDO	76.79 PUNTOS	NO CUMPLE
2	GEOSATELITAL PERU E.I.R.L. – GEOSATELITAL E.I.R.L.	ADMITIDO	105.00 PUNTOS	CUMPLE
3	SATELCOM PERU S.A.C.	ADMITIDO	79.33 PUNTOS	CUMPLE

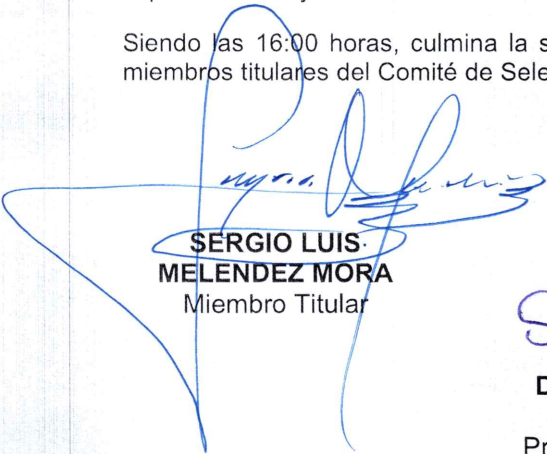
**2. ORDEN DEL DÍA:**


De acuerdo a los resultados obtenidos, corresponde adjudicar la buena pro al postor GEOSATELITAL PERU E.I.R.L. – GEOSATELITAL E.I.R.L., al cumplir con los requisitos de calificación exigidos en las bases integradas del procedimiento de selección Adjudicación Simplificada N° 006-2025-CS-MDPP, cuyo objeto de convocatoria es la contratación del “Servicio de Rastreo GPS y Telemetría para la Flota Vehicular para la Gerencia de Seguridad Ciudadana de la Municipalidad de Puente Piedra”.

**3. ACUERDO:**

Conforme a los resultados señalados precedentemente, los miembros del comité de selección por unanimidad acuerdan otorgar la buena pro del procedimiento de selección Adjudicación Simplificada N° 006-2025-CS-MDPP, al postor GEOSATELITAL PERU E.I.R.L. – GEOSATELITAL E.I.R.L., por el monto de S/ 68,680.00 (Sesenta y ocho mil seiscientos ochenta con 00/100 Soles), incluido los impuestos de ley.

Siendo las 16:00 horas, culmina la sesión y en señal de conformidad suscriben la presente los miembros titulares del Comité de Selección.

  
**SERGIO LUIS  
MELENDEZ MORA**  
Miembro Titular

  
**DEYSLINN ORTIZ  
TARAZONA**  
Presidente del Comité

  
**ANDRES MIGUEL  
GONZALES SAAVEDRA**  
Miembro Titular