



SECRETARÍA DE MINERÍA Y METALURGÍA
Unidad de Administración Documentaria y Archivo
Letras: *setenta y seis*
Número: *76*

SECTOR ENERGÍA Y MINAS
INSTITUTO GEOLÓGICO MINERO Y METALÚRGICO

Resolución de Presidencia

Nº 0389 -2018-INGEMMET/PCD/PM

Lima, 16 FEB. 2018



VISTO, el expediente del petitorio minero **NIÑACHAY VALERIA III**, con código N° 04-00102-16, formulado en el sistema WGS84 con fecha 05/07/2016, a las 15:19 horas, ante la mesa de partes del Órgano Desconcentrado del Instituto Geológico, Minero y Metalúrgico con sede en Cusco, por **VICTOR LUIS MELENDEZ TRONCOSO**, manifestando ser de nacionalidad peruana y de estado civil casado, comprendiendo 100 hectáreas de extensión, por sustancias metálicas; ubicado en el Distrito **ANCAHUASI**, Provincia **ANTA** y Departamento **CUSCO**;

CONSIDERANDO:

Rectificaciones y/o otras modificaciones


Que, por resolución de fecha 23 de agosto de 2016, se rectificó de oficio el dato relativo al distrito, siendo lo correcto: **ANCAHUASI / LIMATAMBO**; conforme a la Cartografía Digital Censal elaborada por el Instituto Nacional de Estadística e Informática - INEI¹;



Que, mediante resolución de fecha 20 de marzo de 2017, se tiene presente para todo efecto legal que el petionario es casado con **SOLEDAD RIMAYHUAMAN RIMACHI**;

Aspecto técnico y oposiciones

Que, el petitorio se encuentra dentro del sistema de cuadrículas, se cumplió con presentar el Compromiso Previo en forma de Declaración Jurada de conformidad con el artículo 1 del Decreto Supremo N° 042-2003-EM, se han realizado las publicaciones conforme a Ley y no existe oposición en trámite;



Cantera Afectada al Estado

Que, la Unidad Técnica Operativa de la Dirección de Concesiones Mineras advierte que el petitorio minero se superpone parcialmente a la Cantera Afectada al Estado denominada **ANCAHUASI**, identificada en el Sistema de Graficación Catastral con código N° **010000409AF**, la cual fue solicitada por el Ministerio de Transportes y Comunicaciones para la ejecución de las Obras de Construcción del Corredor Vial Interoceánico Sur, Perú - Brasil. Tramo N° 1: San Juan de Marcona-Urcos;

Que, mediante el artículo 1 del Decreto Supremo N° 037-96-EM se declara que las canteras de materiales de construcción utilizadas exclusivamente para la construcción, rehabilitación o mantenimiento de obras de infraestructura que desarrollan las entidades del Estado directamente o por contrata, ubicadas dentro de un radio de veinte kilómetros de la obra, o dentro de una distancia de hasta seis kilómetros medidos a cada lado del eje longitudinal de las obras, se afectarán a éstas durante su ejecución y formarán parte integrante de dicha infraestructura;

¹ El Decreto Supremo N° 002-2001-EM autoriza a utilizar para los efectos de la distribución de los ingresos provenientes del Derecho de Vigencia entre las municipalidades distritales y provinciales y ubicación de derechos mineros, la Cartografía Digital Censal elaborada por el Instituto Nacional de Estadística e Informática - INEI, que demarca las circunscripciones territoriales de los distritos y provincias del país, hasta que se disponga la cartografía oficial con precisión de límites de la totalidad de distritos y provincias del país.

ACREDITADO ANGEL
Miguel Angel Cruz Chahua
PROCESADOR

Que, de conformidad con el Decreto Supremo N° 037-96-EM, la cantera de materiales de construcción afectada al Estado denominada ANCAHUASI, código N° 010000409AF, debe ser utilizada exclusivamente para dicha obra, debiendo hacerse referencia en la parte resolutive del título de concesión minera, el respeto a esta cantera en tanto dure la ejecución de la obra;

Prioritarios

Que, la Unidad Técnico Operativa de la Dirección de Concesiones Mineras, señala que la cuadrícula peticionada se encuentra superpuesta parcialmente a las concesiones mineras CCASACANCHA, código 040003504 y VERONICA SA, código 040005305;

Que, el artículo 12 del Texto Único Ordenado de la Ley General de Minería, aprobado por el Decreto Supremo N° 014-92-EM, dispone que cuando dentro del área encerrada por una cuadrícula existan denuncias, petitorios o concesiones mineras peticionadas con anterioridad al Sistema de Cuadrículas-Mineras en coordenadas UTM, referidas al Sistema Geodésico Horizontal Oficial (WGS84), los nuevos petitorios sólo comprenderán las áreas libres de la cuadrícula o conjunto de cuadrículas;



Que, el artículo 11 de la Ley N° 26615 establece que las áreas de los derechos mineros formulados al amparo de legislaciones anteriores al Decreto Legislativo N° 708, cuyos vértices adquieren coordenadas UTM definitivas bajo el procedimiento de la ley acotada, serán respetadas obligatoriamente por las concesiones otorgadas o que se otorguen bajo el sistema de cuadrículas del procedimiento ordinario del Texto Único Ordenado de la Ley General de Minería, debiendo consignar en los títulos de estas últimas las coordenadas UTM definitivas de los vértices que definen el área a respetarse, además del nombre de la concesión, padrón y extensión en hectáreas de las concesiones prioritarias;

Ley que oficializa el Sistema de Cuadrículas Mineras en coordenadas UTM WGS84

Que, el artículo 2 y la Tercera Disposición Complementaria Final y Transitoria de la Ley N° 30428 señalan que los petitorios mineros en trámite que se hayan formulado hasta el 30/04/2016 expresan también en su título de concesión minera sus coordenadas UTM equivalentes en el sistema WGS84 publicadas y evaluadas conforme al referido artículo;




Que, de acuerdo a Ley citada, los derechos mineros que han obtenido en aplicación de la Ley N° 26615 coordenadas UTM definitivas en el sistema PSAD56, o que han sido formulados en este sistema, deben ser respetados conforme a estas coordenadas para todo efecto jurídico;

Que, para este fin se establece también que los petitorios mineros que se formulen y otorguen conforme al Sistema Geodésico Horizontal Oficial WGS84 contarán con sus coordenadas UTM equivalentes en el sistema PSAD56 asignadas por el INGEMMET, utilizando los parámetros de HEIGHERS³, en caso de que se superpongan a derechos mineros prioritarios formulados o que hayan adquirido coordenadas UTM definitivas en el sistema PSAD56 en aplicación de la Ley N° 26615;

Pago del derecho de vigencia y/o penalidad

Que, el Derecho de Vigencia y/o penalidad se paga de acuerdo a la extensión que figura en el Padrón Minero y a su Constancia de Pequeño Productor Minero o Productor Minero Artesanal vigente a la fecha de pago, conforme al Decreto Supremo N° 010-2002-EM, a la Ley que oficializa el Sistema de Cuadrículas Mineras en coordenadas UTM WGS84, Ley 30428, y a su Reglamento, aprobado por Decreto Supremo N° 025-2016-EM;



Áreas y recursos naturales regulados por normas especiales

Que, la Unidad Técnico Operativa de la Dirección de Concesiones Mineras advierte en el petitorio algunos elementos gráficos que aparecen en la Carta Nacional del Instituto Geográfico Nacional ingresada en el SIDEMCAT⁴, como bosques, ríos u otros recursos naturales, cuyo aprovechamiento y/o protección son regulados por normatividad especial⁴;

³ Oficializados mediante el Decreto Supremo N° 051-99-EM y el Decreto Supremo N° 001-2002-EM.

⁴ El Sistema de Derechos Mineros y Catastro, SIDEMCAT, se oficializó por Decreto Supremo N° 084-2007-EM y se encuentra integrado por información de los derechos mineros, por el Catastro Minero Nacional, por el pre-catastro, por el catastro de áreas restringidas a la actividad minera y por la información relativa al cumplimiento del pago del derecho de vigencia y su penalidad, entre otros.

⁴ Los artículos 19 y 26 de la Ley N° 26821, Ley Orgánica para el aprovechamiento sostenible de los recursos naturales, precisan que los derechos para el aprovechamiento de los recursos naturales se otorgan de acuerdo a la ley especial de cada recurso natural, y que el derecho de aprovechamiento de un recurso natural no confiere derecho alguno sobre recursos naturales distintos al concedido que se encuentren en el mismo entorno.

AGREGADOS ANEXO
RUB. 104463401
Miguel Angel Cruz Chén
PROVEEDOR



Letras: *retenta y siete*
77
Números:

SECTOR ENERGÍA Y MINAS
INSTITUTO GEOLÓGICO MINERO Y METALÚRGICO

Que, el Servicio Nacional Forestal y de Fauna Silvestre – SERFOR indicó que la presente solicitud de concesión minera no se encuentra superpuesta a concesiones forestales y que su opinión previa emitida, respecto a la existencia de recursos forestales y de fauna silvestre, tiene carácter informativo y no condiciona el otorgamiento de la concesión minera; lo que motivó la resolución de fecha **20-03-2017** de la Dirección de Concesiones Mineras que ordenó continuar con el trámite del petitorio minero, notificando dicho acto administrativo a la referida entidad;

Que, es obligación del concesionario minero identificar en el instrumento de gestión ambiental que presente para su aprobación con posterioridad al otorgamiento del título de la concesión minera, con carácter de declaración jurada conforme a la Ley N° 27446⁵, los recursos y áreas que se regulan por leyes especiales⁶ existentes en el ámbito donde desarrollará su proyecto minero, e informar los impactos ambientales que pudieran producirse así como las medidas de prevención, mitigación o corrección de los impactos ambientales que correspondan; a fin de que obtenga las opiniones que la normatividad establece y finalmente la autorización de inicio de actividades mineras de exploración o explotación;



Que, el título de la concesión minera no otorga por sí solo el derecho a iniciar actividades mineras de exploración o explotación, las cuales sólo pueden iniciarse una vez cumplidos los requisitos establecidos por las leyes y reglamentos pertinentes, bajo pena de sanción administrativa;

Concesión minera y utilización de las tierras

Que, el artículo 88 de la Constitución Política del Perú garantiza el derecho de propiedad sobre la tierra, en forma privada o comunal o en cualquiera otra forma asociativa;

Que, de acuerdo al artículo 9 del Texto Único Ordenado de la Ley General de Minería, aprobado por Decreto Supremo N° 014-92-EM, la concesión minera otorga a su titular el derecho a la exploración y explotación de los recursos minerales concedidos, y es un inmueble distinto y separado del predio donde se encuentre ubicada;



Que, el artículo 7 de la Ley N° 26505, Ley de promoción de la inversión privada en el desarrollo de las actividades económicas en las tierras del territorio nacional y de las comunidades campesinas y nativas, sustituido por la Ley N° 26570, y su Reglamento aprobado por Decreto Supremo N° 017-96-AG, establecen que la utilización de las tierras para el ejercicio de actividades mineras requiere el “acuerdo previo con el propietario” o la culminación del “procedimiento de servidumbre”;

Que, en el caso de las actividades mineras no metálicas, el artículo 6 del Reglamento del artículo 7 de la Ley N° 26505, aprobado por Decreto Supremo N° 017-96-AG, estipula que no procede el establecimiento de servidumbre sobre tierras de uso agrícola o ganadero para el desarrollo de actividades mineras no metálicas;

Que, por lo tanto, el concesionario minero no podrá utilizar el terreno donde se ubica la concesión minera si no cuenta con el acuerdo previo con el propietario del predio o el establecimiento de una servidumbre; no procediendo el establecimiento de servidumbre sobre tierras de uso agrícola o ganadero para el desarrollo de actividades mineras no metálicas;

Así, tenemos que los bosques se regulan por la Ley Forestal y de Fauna Silvestre, Ley N° 27308, y sus normas reglamentarias; los ríos, lagos, lagunas y cualquier otro recurso hídrico se rige por la Ley de Recursos Hídricos, Ley N° 29338, y sus normas reglamentarias; el suelo se regula por la Ley de la inversión privada en el desarrollo de las actividades económicas en las tierras del territorio nacional y de las comunidades campesinas y nativas, Ley N° 26505, y sus normas complementarias y reglamentarias.

⁵ El artículo 7.2 de la Ley del Sistema Nacional de Evaluación del Impacto Ambiental, Ley N° 27446, señala que la información contenida en la solicitud de certificación ambiental deberá ser suscrita por el proponente o titular y tendrá carácter de declaración jurada.

⁶ Por ejemplo, las zonas arqueológicas se regulan por la Ley General del Patrimonio Cultural de la Nación, Ley N° 28296; las áreas naturales protegidas se regulan por la Ley de Áreas Naturales Protegidas, Ley N° 26834; el medio acuático, terrenos ribereños o playas por las disposiciones del Decreto Legislativo N° 1147.

AGREGADOS ANOTEL
RUBRO 104463
Miguel Angel Cruz Chojua
PROVEEDOR

Consulta previa

Que, respecto de la consulta previa, el artículo 9 de la Ley del derecho a la consulta previa a los pueblos indígenas u originarios, reconocido en el Convenio 169 de la Organización Internacional del Trabajo (OIT) - Ley N° 29785⁷, señala que las entidades estatales deben identificar, bajo responsabilidad, las propuestas de medidas legislativas o administrativas que tienen una relación directa con los derechos colectivos de los pueblos indígenas u originarios, de modo que, de concluirse que existiría una afectación directa a sus derechos colectivos, se proceda a una consulta previa respecto de tales medidas;

Que, conforme el artículo 2 de la Ley N° 29785, se consultan las medidas legislativas o administrativas, así como planes, programas y proyectos de desarrollo nacional y regional, que afecten directamente los derechos colectivos de los pueblos indígenas u originarios, sobre su existencia física, identidad cultural, calidad de vida o desarrollo;

Que, el inciso 15.2 del artículo 15 del Convenio N° 169 de la OIT señala que "En caso de que pertenezcan al Estado la propiedad de los minerales o de los recursos del subsuelo, o tenga derechos sobre otros recursos existentes en las tierras, los gobiernos deberán establecer o mantener procedimientos con miras a consultar a los pueblos interesados, a fin de determinar si los intereses de esos pueblos serían perjudicados, y en qué medida, antes de emprender o autorizar cualquier programa de prospección o explotación de los recursos existentes en sus tierras. Los pueblos interesados deberán participar siempre que sea posible en los beneficios que reporten tales actividades, y percibir una indemnización equitativa por cualquier daño que puedan sufrir como resultado de esas actividades" (énfasis agregado);

Que, el artículo 6 del Reglamento de la Ley N° 29785, aprobado por Decreto Supremo N° 001-2012-MC, establece que debe efectuarse consulta previa antes de aprobar la medida administrativa que faculte el inicio de la actividad de exploración o explotación de los recursos naturales en los ámbitos geográficos donde se ubican los pueblos indígenas u originarios que podrían ver afectados directamente sus derechos colectivos;

Que, siendo la Presidencia del Consejo Directivo del Instituto Geológico Minero y Metalúrgico-INGEMMET, la autoridad administrativa minera con competencia para otorgar el título de concesión minera, conforme el inciso 6 del artículo 7 del Reglamento de Organización y Funciones del INGEMMET, aprobado por Decreto Supremo N° 035-2007-EM, corresponde determinar si la concesión minera afecta algún derecho colectivo de pueblos indígenas y por tanto, si debe ser o no consultada, a fin de tomar decisión al respecto para el otorgamiento del título de concesión minera;

Que, en el marco de las disposiciones señaladas, el otorgamiento de la concesión minera no afecta los derechos colectivos de los pueblos indígenas ni los de la población en general, porque:

- No concesiona territorios (predios, terrenos, tierras o cualquier denominación que se refiera a dicho bien), pues de conformidad con el artículo 9 del Texto Único Ordenado de la Ley General de Minería, aprobado por Decreto Supremo N° 014-92-EM, la concesión minera es un inmueble distinto y separado del predio donde se encuentra ubicada, correspondiendo al Estado garantizar el derecho de propiedad sobre la tierra, conforme lo establecen los artículos 70 y 88 de la Constitución Política del Perú;
- La concesión minera únicamente reconoce "derechos" exclusivos a un particular sobre el yacimiento mineral, el cual es de todos los peruanos mientras no sea extraído, conforme así lo establece el artículo 66 de la Constitución Política del Perú, al señalar que los recursos naturales pertenecen a la Nación, esto es a todos los peruanos; lo que concuerda con el artículo 4 de la Ley N° 26821, Ley Orgánica para el aprovechamiento sostenible de los recursos naturales, que señala que los recursos naturales mantenidos en su fuente son patrimonio de todos los peruanos, tratamiento que también resulta concordante con el artículo 954 del Código Civil, el cual dispone que la propiedad del predio comprende al subsuelo y al sobresuelo, pero no los recursos naturales, los yacimientos y restos arqueológicos, ni otros bienes regidos por leyes especiales;
- La concesión minera no autoriza la utilización del predio o terreno para la realización de actividades mineras, conforme expresamente lo regula el artículo 7 de la Ley N° 26505, Ley de promoción de la

⁷ Conforme a lo dispuesto por la tercera disposición complementaria final de la Ley N° 29785, Ley del derecho a la consulta previa a los pueblos indígenas u originarios, reconocido en el Convenio 169 de la Organización Internacional del Trabajo (OIT), publicada el 07/09/2011 y vigente a los 90 días de su publicación, el Decreto Supremo N° 023-2011-EM, se encuentra derogado.

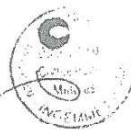
AGREGADO
Miguel Angel Cruz Chocoma
PROVEEDOR



INSTITUTO GEOLÓGICO MINERO Y METALÚRGICO
Unidad de Administración Documentaria y Archivo
Folios: *setenta y ocho*
Folios: *78*

SECTOR ENERGIA Y MINAS
INSTITUTO GEOLÓGICO MINERO Y METALÚRGICO

inversión privada en el desarrollo de las actividades económicas en las tierras del territorio nacional y de las comunidades campesinas y nativas, que establece que la utilización de tierras para el ejercicio de actividades mineras o de hidrocarburos requiere acuerdo previo con el propietario o la culminación del procedimiento de servidumbre;



- La concesión minera no autoriza la búsqueda ni la extracción de los minerales en predios o terrenos, ya que el inicio de dichas actividades deben ser autorizadas mediante otras medidas administrativas sustentadas en estudios de impacto ambiental y permisos que se gestionan con posterioridad al otorgamiento de la concesión; conforme así lo señala entre otras, la Ley General del Ambiente, Ley N° 28611, y el inciso 12.2 del artículo 12 de la Ley del Sistema Nacional de Evaluación del Impacto Ambiental, Ley N° 27446;
- La concesión minera no contiene información sobre proyectos mineros, ni aprueba proyectos de exploración ni de explotación, ya que dichos proyectos son elaborados con posterioridad al otorgamiento de la concesión minera y son autorizados por el Ministerio de Energía y Minas y por los Gobiernos Regionales para el caso de pequeña minería y minería artesanal, en base a los estudios ambientales que aprueba, los cuales contienen información sobre los impactos ambientales (físicos, biológicos, sociales, económicos y culturales) como sobre el plan de manejo ambiental (medidas para prevenir, controlar y/o mitigar los impactos ambientales), los cuales determinan la viabilidad ambiental del proyecto, conforme lo señala el Decreto Supremo N° 020-2008-EM, Reglamento Ambiental para las Actividades de Exploración Minera, y el Decreto Supremo N° 040-2014-EM, Reglamento de Protección y Gestión Ambiental para las Actividades de Explotación, Beneficio, Labor General, Transporte y Almacenamiento Minero, sobre el medio ambiente;
- La concesión minera conforme al Texto Único Ordenado de la Ley General de Minería, aprobado por Decreto Supremo N° 014-92-EM, únicamente contiene datos de la cuadrícula en el Catastro Minero Nacional (coordenadas UTM, extensión, distrito, provincia y departamento) y datos de identificación del titular minero, sea persona natural (nombre, documento de identidad, estado civil y domicilio) o persona jurídica (denominación, datos de inscripción en los registros públicos así como los de su representante legal y domicilio), así como la mención a la serie de obligaciones legales que el titular minero debe cumplir, como: gestionar permisos y autorizaciones sectoriales y privadas previos a la realización de actividades mineras; respetar zonas arqueológicas, red vial nacional, áreas destinadas para la defensa nacional, entre otros; sujetarse a la normatividad sobre las tierras, el cuidado ambiental, etc., y las advertencias sobre la responsabilidad administrativa, civil o penal en caso transgreda dichas normas;

Que, en tal sentido la medida administrativa de otorgamiento de una concesión minera no tiene relación directa con los derechos colectivos de los pueblos indígenas u originarios, no origina ningún tipo de afectación directa a sus derechos colectivos, no faculta el inicio de actividad de exploración o explotación de recursos minerales y no produce ninguna variación en la situación jurídica de dichos derechos colectivos, por lo que no procede realizar consulta previa respecto de tal medida, en razón al tratamiento constitucional que tienen los recursos minerales en el Perú y por los alcances y efectos explicitados que tiene la medida de otorgamiento de concesión minera en el marco de la legislación peruana, lo que también ha sido expresado en el fundamento 41 de la Sentencia N° 05427-2009-PC/TC del Tribunal Constitucional al señalar: "... Ello resulta aún más claro desde que el propio Convenio ha especificado como un ámbito especial donde debe llevarse a cabo la consulta aquel donde los pueblos indígenas puedan verse afectados como consecuencia de proyectos de exploración o explotación de recursos naturales en sus tierras (...)", los cuales son elaborados después de otorgada la concesión minera;

5

AGREGADOS A N° 01
44834/01
[Firma]
Miguel Ángel Cruz Chochoa
PROF. EF. JR.

Derecho de Preferencia

Que, estando a que el Decreto Supremo N° 005-2017-EM, publicado en el diario oficial El Peruano el 05/02/2017, establece que el Derecho de Preferencia se ejerce sobre las áreas de los petitorios mineros formulados desde la entrada en vigencia del Decreto Legislativo N° 1336 y dentro de los plazos previstos, procede continuar con el trámite del presente petitorio minero, solicitado antes del 07/01/2017, fecha en que entró en vigencia el referido dispositivo legal;

Cumplimiento del procedimiento y competencia

Que, el petitorio se ha tramitado con sujeción al procedimiento minero ordinario contenido en el Texto Único Ordenado de la Ley General de Minería, aprobado por Decreto Supremo N° 014-92-EM, y su Reglamento aprobado por Decreto Supremo N° 018-92-EM;

Que, procede otorgar el título en razón de haberse cumplido con las formalidades que la Ley establece;

Estando a los Informes favorables de la Unidad Técnico Operativa y de la Unidad Técnico Normativa de la Dirección de Concesiones Mineras; y,

De conformidad con la atribución establecida en el inciso f) del artículo 105 del Texto Único Ordenado de la Ley General de Minería, aprobado por Decreto Supremo N° 014-92-EM;

SE RESUELVE:

ARTÍCULO PRIMERO. - Otorgamiento de Concesión Minera

Otorgar el título de la concesión minera Metálica NIÑACHAY VALERIA III, con código N° 04-00102-16, a favor de VICTOR LUIS MELENDEZ TRONCOSO, ubicada en la Carta Nacional URUBAMBA (27-R), comprendiendo 100 hectáreas de extensión y cuyas coordenadas UTM correspondientes a la zona 18, son las siguientes:

| COORDENADAS U.T.M. DE LOS VÉRTICES DE LA CONCESION WGS 84 | | |
|---|--------------|------------|
| VÉRTICES | NORTE | ESTE |
| 1 | 8 512 000.00 | 787 000.00 |
| 2 | 8 511 000.00 | 787 000.00 |
| 3 | 8 511 000.00 | 786 000.00 |
| 4 | 8 512 000.00 | 786 000.00 |

| COORDENADAS U.T.M. DE LOS VÉRTICES DE LA CONCESION EQUIVALENTES EN PSAD 56 | | |
|--|--------------|------------|
| VÉRTICES | NORTE | ESTE |
| 1 | 8 512 369.89 | 787 229.40 |
| 2 | 8 511 369.89 | 787 229.39 |
| 3 | 8 511 369.88 | 786 229.37 |
| 4 | 8 512 369.88 | 786 229.38 |

ARTICULO SEGUNDO. - Derechos Mineros Prioritarios del sistema PSAD56

De conformidad con los artículos 12 del Texto Único Ordenado de la Ley General de Minería, aprobado por Decreto Supremo N° 014-92-EM, y 2 de la Ley que oficializa el Sistema de Cuadrículas Mineras en coordenadas UTM WGS84, Ley N° 30428, el titular de la concesión minera deberá respetar a los siguientes derechos mineros prioritarios en el sistema PSAD56:

1. CCASACANCHA.- código 040003504, de 100.0000 hectáreas de extensión y con las siguientes coordenadas UTM a respetar:



AGREGADO
1444634001
Miguel Angel Cuzco
PREMIER JR



INSTITUTO GEOLOGICO MINERO Y METALURGICO
Unidad de Administración Documentaria y Archivo

Letras: *setenta y nueve*

79

Números:

SECTOR ENERGIA Y MINAS
INSTITUTO GEOLOGICO MINERO Y METALURGICO

COORDENADAS U.T.M. PSAD 56 DE LOS VERTICES DEL AREA A RESPETAR

| VERTICES | NORTE | ESTE |
|----------|--------------|------------|
| 1 | 8 512 369.89 | 787 000.00 |
| 2 | 8 512 000.00 | 787 000.00 |
| 3 | 8 512 000.00 | 786 229.38 |
| 4 | 8 512 369.88 | 786 229.38 |

2. VERONICA SA.- código 040005305, de 100.000 hectáreas de extensión y con las siguientes coordenadas UTM a respetar:

COORDENADAS U.T.M. PSAD 56 DE LOS VERTICES DEL AREA A RESPETAR

| VERTICES | NORTE | ESTE |
|----------|--------------|------------|
| 1 | 8 512 000.00 | 787 229.40 |
| 2 | 8 512 000.00 | 787 000.00 |
| 3 | 8 512 369.89 | 787 000.00 |
| 4 | 8 512 369.89 | 787 229.40 |

ARTÍCULO TERCERO. - Consulta previa y medidas administrativas previas al inicio de actividades mineras


La concesión minera es una medida administrativa que en todos los casos no origina ningún tipo de afectación directa a los derechos colectivos de los pueblos indígenas u originarios, no faculta el inicio de actividad de exploración o explotación de recursos minerales y no produce variación alguna en la situación jurídica de sus derechos colectivos.

El presente título no confiere derecho a realizar actividades mineras de exploración o explotación; el titular está obligado a obtener previamente la certificación ambiental contenida en la resolución expedida por la respectiva autoridad competente, sujetándose a lo dispuesto por la Ley N° 28611, Ley General del Ambiente, la Ley N° 27446, Ley del Sistema Nacional de Evaluación ambiental, y adicionalmente al Decreto Supremo N° 040-2014-EM y al Decreto Supremo N° 020-2008-EM.

Asimismo, el titular está obligado a obtener la autorización de inicio de las actividades de exploración y explotación de conformidad con el Reglamento de Procedimientos Mineros, aprobado por Decreto Supremo N° 018-92-EM, y el Decreto Supremo N° 001-2015-EM.

El título de concesión no autoriza por sí mismo a realizar las actividades mineras de exploración ni explotación, sino que previamente el concesionario deberá:

- Gestionar la aprobación del Ministerio de Cultura de las declaraciones, autorizaciones o certificados que son necesarios para el ejercicio de las actividades mineras.
- Contar con la certificación ambiental emitida por la autoridad ambiental competente, con sujeción a las normas de participación ciudadana.
- Obtener el permiso para la utilización de tierras mediante acuerdo previo con el propietario del terreno superficial o la culminación del procedimiento de servidumbre administrativa, conforme a la reglamentación sobre la materia.
- Obtener las demás licencias, permisos y autorizaciones que son requeridos en la legislación vigente, de acuerdo con la naturaleza y localización de las actividades que va a desarrollar.



AGREGADO ANEXO
Miguel Angel Cruz
PROVEEDOR

ARTÍCULO CUARTO. - Respeto a áreas conforme a las normas especiales que las regulan

La concesión minera que se otorga no autoriza, ni habilita en ningún caso a realizar actividades mineras en áreas donde la legislación lo prohíbe, así no estén dichas áreas expresamente advertidas o consignadas en la presente resolución.

El titular de la concesión minera otorgada está obligado a respetar la integridad de los terrenos ocupados por monumentos arqueológicos o históricos, proyectos hidroenergéticos e hidráulicos establecidos por normas nacionales, Red Vial Nacional, oleoductos, gasoductos, poliductos, cuarteles, puertos u obras de defensa nacional o Instituciones del Estado con fines de investigación científico - tecnológico que se encuentren dentro del área otorgada en concesión minera, de acuerdo a lo establecido por el artículo 22 del Reglamento de Procedimientos Mineros, aprobado por Decreto Supremo N° 018-92-EM.

ARTÍCULO QUINTO. - El uso de la tierra se sujeta a la legislación especial

El titular de la concesión minera deberá obtener el permiso para la utilización de las tierras mediante el acuerdo previo con el propietario del terreno o la culminación del procedimiento de servidumbre, conforme a lo dispuesto en la Ley N° 26505, Ley de la Inversión Privada en el Desarrollo de las Actividades Económicas en las Tierras del Territorio Nacional y de las Comunidades Campesinas y Nativas, su modificatoria, la Ley N° 26570, y su Reglamento aprobado por Decreto Supremo N° 017-96-AG; no procediendo el establecimiento de servidumbre sobre tierras de uso agrícola o ganadero para el desarrollo de actividades mineras no metálicas.

ARTÍCULO SEXTO. - Régimen sobre materiales no metálicos en álveos o cauces

El presente título no otorga el derecho de extracción de los materiales que acarrear y depositen las aguas en sus álveos o cauces de los ríos que se ubiquen dentro del área de la concesión minera, de conformidad a lo establecido por la Ley N° 28221 y demás normas pertinentes que la regulen.

ARTÍCULO SETIMO. - Respeto a las canteras afectadas al Estado

El titular de la concesión minera otorgada está obligado a respetar la cantera de materiales de construcción utilizada exclusivamente para la construcción, rehabilitación y mantenimiento de la obra de infraestructura que viene ejecutando el Estado en la zona identificada como ANCAHUASI, código N° 010000409AF, en tanto dure la ejecución de la misma.

ARTÍCULO OCTAVO. - Obligaciones y responsabilidades

Las obligaciones, restricciones y advertencias consignadas en la presente resolución son de carácter enumerativo y no limitativo, sin perjuicio por tanto de las demás normas legales aplicables que regulan y condicionan las actividades mineras de exploración y explotación.

La trasgresión y/o incumplimiento de lo señalado en los artículos precedentes, da lugar a la aplicación de las sanciones y multas que correspondan por parte de las autoridades fiscalizadoras, sin perjuicio de las demás responsabilidades atribuibles a los infractores.

El titular de la concesión minera que se otorga, se encuentra sujeto a los derechos y obligaciones establecidos en el Texto Único Ordenado de la Ley General de Minería, aprobado por Decreto Supremo N° 014-92-EM, y sus Reglamentos.

ARTÍCULO NOVENO. - Publicidad del título

Notifíquese, publíquese y consentida o ejecutoriada que sea la presente resolución, ingresen las coordenadas UTM de la presente concesión al Catastro Minero Nacional, y remítase los autos a la Dirección de Catastro Minero y a la Dirección de Derecho de Vigencia.



REGÍSTRESE Y COMUNÍQUESE



[Handwritten signature]

Ing. OSCAR BERNUY VERAND
Presidente del Consejo Directivo
INGEMMET

ACREDITADO
Miguel Angel Cruz
PROVEEDOR



INSTITUTO GEOLÓGICO MINERO Y METALÚRGICO
Unidad de Administración Documentaria y Archivo

Letras: *adenta*
Números: *80*

SECTOR ENERGIA Y MINAS
INSTITUTO GEOLÓGICO MINERO Y METALÚRGICO

TRANSCRITO A:

VICTOR LUIS MELENDEZ TRONCOSO
AV. LOS INCAS N° 827, OFICINA 401 (TORRE EMPRESARIAL)
WANCHAQ
CUSCO
CUSCO

"NIÑACHAY VALERIA III"

COMUNIDAD CAMPESINA DE CCASACANCHA
C.C. CCASACANCHA S/N
(KM 6 A 50MTS DE ESCUELA IE 50146)
ANCAHUASI
ANTA
CUSCO

"CCASACANCHA"

S.M.R.L. VERONICA SA
PROLONGACION LUCREPATA A-2
CUSCO
CUSCO
CUSCO

"VERONICA SA"

SERVICIO NACIONAL FORESTAL Y DE FAUNA SILVESTRE - SERFOR
AV. 7 N° 227-229, URB. RINCONADA BAJA
LA MOLINA
LIMA 12



ACREDITADO
Miguel Angel Cruz
PROVEEDOR

Personas Naturales O Jurídicas En Este Supuesto, EL ARRENDADOR CURSARA UNA CARTA POR Conducto Notarial, Se Aclara Que Es Causal De Resolución Del Contrato El Incumplir Con Las Clausulas Estipuladas En El Presente Acto Jurídico, Se Aplicara Supletoriamente Las Normas Del Código Civil En Lo Concerniente Al Arrendatario.

SETIMA: Del Libre Gravamen Y Saneamiento Por Evicción: El Arrendador Declaran Que La Concesión Minera No metálica Se Encuentra Libre De Gravamen, No Pesa Medida Judicial O Extrajudicial, Por Lo No Pueden Reclamar Derechos O Tras Personas Sean Naturales O Jurídicas, Sin Embargo Se Obligan Al Saneamiento Legal, Y Al Pago De Daños Y Perjuicios Así Mismo Manifiestan Tener Los Estudios De Impacto Ambiental Debidamente Aprobado Por La Dirección De Medio Ambiente De La Dirección Regional De Energía Y Minas De Cusco.

OCTAVA: Cláusula Adicional: En La Conservación Del Medio Ambiente Sera Sumida Por Parte Del Arrendatario, En Lo Concerniente A La Tala De Árboles En El Lugar Donde Se Va Efectuar La Extracción Del Material No Metálico El Arrendatario Otorgara Plantones Eucalipto En El Número Suficiente, El Arrendatario Manifiesta Que Tiene Perfecto Conocimiento De Las Vías De Comunicación Que Vienen Utilizando.

De La Aplicación Supletoria De Ley Y El Sometimiento A La Jurisdicción: Para Los Aspectos No Contemplados En El Presente Contrato Se Aplicarán Las Normas Del Código Civil Para Los Contratos Y Especialmente Las Previstas Para Los Contratos De Arrendamiento, En Lo Que Respecta A La Jurisdicción, Ambas Partes Acuerdan Someterse Al Fuero Judicial De La Provincia De Cusco.

NOVENA: De La Validez Y Aceptación Del Acto Jurídico: Ambas Partes Declaran, Que Existe Las Más Perfecta Compensación Entre El Valor Del Arrendado Y El Beneficio Recibido Según Lo Pactado Se Ratifican En Forma Expresa En El Contenido Del Presente Contrato De Arrendamiento Por Que Celebran En Ejercicio De Sus Derechos Civiles Y De Acuerdo Asu Libre Y Espontanea Voluntad, Sin Que El Consentimiento Haya Mediado Vicios De Voluntad Como: Error, Intimidación, Coacción Y/O Violencia, Que Lo Enerve O Anule.

Cusco, 03 De junio Del 2024.



EL ARRENDADOR
RONOEL VILLALOBOS MELENDEZ
DNI:45285153



EL ARRENDATARIO
CRUZ CHOCHUA MIGUEL ANGEL
DNI: 44463400


AGREDAOS
45285153
44463400

CONTRATO DE ARRENDAMIENTO DE CONCECION MINERA NO METALICA

Conste, Mediante El Presente Documento Denominado Contrato De Arrendamiento De Concesión Minera No metálica, Que Celebran De Una Parte: SR. RONOEL VILLALOBOS MELENDEZ, IDENTIFICADO CON DNI Nº 45285153, Quien En Lo Sucesivo Se Le Denominara **EL ARRENDADOR**; Y De La Otra Parte, EL SR. CRUZ CHOHUA MIGUEL ANGEL IDENTIFICADO CON DNI Nº 44463400, DOMICILIADO EN LA COMUNIDAD MALLMA DEL DISTRITO DE OCONGATE PROVINCIA Y DEPARTAMENTO DEL CUSCO, A Quien En Lo Sucesivo Se Le Denominara **EL ARRENDATARIO**; Contrato Que Se Celebra En Los Términos Y Condiciones Siguientes:

PRIMERO: Antecedentes: A) El Arrendador, Manifiesta Ser Propietario De La Concesión Minera No metálica "**NIÑACHAY VALERIA III**" Ubicada en el distrito de Ancahuasi provincia de Anta y departamento del cusco con un área total de 10 has; Dando Origen Al Contrato De Que Suscribiría Con el sr. CRUZ CHOHUA MIGUEL ANGEL.

SEGUNDO: Objeto: Con El Derecho De Propiedad Descrita En La Clausula Anterior; El Arrendador: Confiere En Arrendamiento La Concesión Minera No metálica Descrita, Que Se Denomina "**NIÑACHAY VALERIA III**", Que Se Allá Ubicado En El Distrito ANCAHUASI PROVINCIA DE ANTA DEPARTAMENTO DEL CUSCO.

TERCERO: Duración Del Contrato De Arrendamiento: El Plazo De Arrendamiento Tendrá Una Duración De 1 Año Calendario, Que Comenzará A Partir Del 03 De junio Del 2024 Y Culminará El 03 De junio Del 2025; El Arrendador Deberá Comunicar Por Escrito Con Quince Días De Anticipación A El Arrendatario, La Fecha De Culminación del Contrato De Arrendamiento Suscrito Pudiendo Este Ser Renovado Por Acuerdo De Las Ambas Partes.

CUARTO: De La Merced Conductiva: La Merced Conductiva Acordada Es De seiscientos (S/ 600.00) Soles Mensuales.

QUINTO: DERECHOS Y OBLIGACIONES DE LOS CONTRATISTAS:

A (Derechos Del Arrendador: A.1; Recibir A La Merced Pactada En La Fecha Fijada Por Los Suscribientes.

B) OBLIGACIONES DEL ARRENDADOR: B.1 Brindar Todo Tipo De Facilidades Para La Instalación De Maquinarias Y Equipos De Transformación De Materiales Que Producirá Insumos De Construcción El Arrendatario. B.2 Brindar Las Facilidades para La Instalación De Elementos De Emergencia En Caso De Producirse Alguna Eventualidad Atribuirá A Fuerzas De La Naturaleza O Fuerza Mayor.

C) DERECHOS DEL ARRENDATARIO: Extraer Materiales No Metálicos Que Existen Dentro De La Concesión Minera No metálica Del Sector Denominado "**NIÑACHAY VALERIA III**" Procesarlas Y Transformarlas Para Su Venta En El Mercado, Utilizar Los Accesos Del Lugar Donde Se Halla El Material No Metálico, Utilizar El Suelo Donde Se Halla Los Materiales De Explotación Minera No metálica Con Racionalidad Y Cuidando La Ecología Y El Medio Ambiente Y De Acuerdo A Los Estudios De Impacto Ambiental Que Se Alcanzaran Oportunamente.

SEXTA: DE LA RESOLUCION: Sera Causal De Resolución Del Presente Contrato, Cuando Los Contratantes Violan O Contravengan Los Derechos Y Obligaciones Señalados En Las Clausulas Precedentes, Sera También Causal De Resolución Cuando El Arrendatario, Sub Arrienden A Otras





Gobierno Regional
de Cusco

Gerencia Regional de
Energía, Minas e
Hidrocarburos

RESOLUCION GERENCIAL REGIONAL N° 08 - 2023 - GR CUSCO/GREMH.

EL GERENTE DE LA GERENCIA REGIONAL DE ENERGIA MINAS E HIDROCARBUROS DEL
GOBIERNO REGIONAL DE CUSCO.

Cusco, 15 MAR 2023

VISTO: El expediente N° 41 de fecha 16 de enero del 2023, RONOEL VILLALOBOS MELENDEZ, con RUC: 10452851534, solicita la evaluación y aprobación del Plan de Minado e Inicio de Operaciones, en la Concesión Minera no metálica "NIRACHAY VALERIA III" código: 04 0010216, en un área total de 100 Has, ubicado en el distrito de Añahuasi, provincia Anta, departamento Cusco.



CONSIDERANDO:

Que, la Constitución Política del Perú, en su artículo 2° numeral 20 señala que, toda persona tiene derecho: a formular peticiones, individual o colectivamente, por escrito ante la autoridad competente, la que está obligada a dar al interesado una respuesta también por escrito dentro del plazo legal, bajo responsabilidad.



Que, el Artículo 2° de la Ley N° 27867, Ley Orgánica de Gobierno Regionales; establece que los Gobiernos Regionales son personas jurídicas de derecho público, con autonomía política, económica y administrativa en asuntos de su competencia;



Que, el Artículo 15° de la Ley 27651, Ley de Formalización y Promoción de la Pequeña Minería y Minería Artesanal, establece que, para el inicio o reinicio de actividades, los pequeños productores mineros y productores mineros artesanales están sujetos a la presentación de la Declaración de Impacto Ambiental Semidetallado, según sea el caso para la obtención de la Certificación Ambiental;

Que, por Decreto Supremo N° 013-2002-EM, se aprobó el Reglamento de la Ley de Formalización y Promoción de la Pequeña Minería y Minería Artesanal, estableciéndose en el Artículo 38° que los titulares mineros calificados como pequeños productores mineros o productores mineros artesanales deberán contar con una Certificación Ambiental al inicio o reinicio de actividades de explotación, construcción, extracción, procesamiento, transformación y almacenamiento o sus modificaciones y ampliaciones de las actividades a realizar;

Que, el numeral 4.1 del artículo 4° de la Ley N° 27446, Ley del Sistema Nacional de Evaluación de Impacto Ambiental, en concordancia con el artículo 11° de su Reglamento, aprobado por D.S. N° 019-2009-MINAM, define a la Declaración de Impacto Ambiental (DIA); como un instrumento de gestión ambiental mediante el cual se evalúan los proyectos de inversión respecto de los cuales se prevé la generación de impactos ambientales negativos leves;

Que mediante Decreto Supremo N° 046-2001-EM - Aprueba el Reglamento de Seguridad e Higiene Minera, (25-07-01) y su artículo N° 25°, señala: Las actividades mineras no podrán iniciar, reiniciar o

Av. Confraternidad N° 408 - Wánchac - Cusco
Central Telefónica [084] 315287

Miguel Ángel Cruz
PROVEEDOR



Gobierno Regional
de Cusco

Gerencia Regional de
Energía, Minas e
Hidrocarburos

cesar sus operaciones, sin notificar previamente a la autoridad minera competente, adjuntando la Evaluación Ambiental y Plan de Minado, debidamente aprobados.

Que, mediante el expediente N°41 con fecha de admisión del 16 de enero del 2023, presentado por el titular RONOEL VILLALOBOS MELENDEZ, solicita ante esta Gerencia Regional de Energía, Minas e Hidrocarburos, la evaluación del Plan de Minado del Proyecto Minero Metálico denominado "HUILLQUE", dentro de la concesión minera "NINACHAY VALERIA III" del mismo nombre en un área total de 100Has, ubicado en el distrito de Ancahuasi, provincia de Anta departamento Cusco.

Que, mediante el INFORME N° 05-2023-GR.CUSCO/GREMH/SGFEMH, de fecha 30 de enero del 2023, el Ing. Mauro VALDIVIA JORDAN, emite el Informe Técnico antes en comento, y con la visación de Ing. Merciano BACILIO LOPEZ, Sub Gerente de la Sub Gerencia de Facilitación de la Calidad Energética, Minera e Hidrocarburos concluye que: concluye 1) El Plan de Minado del proyecto minero no metálico "NINACHAY VALERIA III", presentado por el titular RONOEL VILLALOBOS MELENDEZ, ha sido evaluado tomando en consideración el principio de presunción de veracidad, estipulado en el numeral 1.7 del artículo IV de la Ley de Procedimiento Administrativo General, Ley N° 27444; por lo que, se presume que los descritos responde a la verdad de los hechos que se expresan. 2) El suscrito recomienda, la APROBACION del Plan de Minado e Inicio de Operaciones del proyecto minero no metálico, "HUILLQUE", en un área total de 100 Has, cuyo titular es RONOEL VILLALOBOS MELENDEZ, ubicado en el distrito de Ancahuasi, provincia de Anta, Departamento Cusco.

Que, por lo expuesto y de conformidad con la Constitución Política del Perú, el TUO de la Ley N° 27444 Ley del Procedimiento Administrativo General aprobado por Decreto Supremo N° 004-2019-JUS; Ley N° 27867, Ley Orgánica de Gobiernos Regionales, la Ley General del Ambiente y demás normas complementarias y reglamentarias.

Estando a lo expuesto, y contando con la aprobación del Asesor legal, Gilmar GUIRRE LEON, mediante Opinión Legal N° 17-2023-GR CUSCO-GREMH/OAJ/GAL; de fecha 13 de marzo del 2023, visado de la Oficina de Asesoría Jurídica, Subgerencia de Facilitación de Energía Minas e Hidrocarburos;

En uso de las prerrogativas y facultades conferidas a este Despacho por Ley N° 27867, "Ley Orgánica de Gobiernos Regionales", y sus modificatorias, y estando a la Resolución Ejecutiva Regional N° 038-2023-GR CUSCO/GR.

RESUELVE:

ARTÍCULO PRIMERO. - APROBAR, el PLAN DE MINADO del proyecto minero no metálico "HUILLQUE", dentro de la Concesión Minera "NINACHAY VALERIA III" con código N° 04 0010216, en un área de 100 Has, cuyo titular es RONOEL VILLALOBOS MELENDEZ, ubicado en el Distrito de Ancahuasi, provincia de Anta, departamento Cusco.

Las especificaciones técnicas detalladas que sustentan la presente Resolución Gerencial se encuentren indicadas en el INFORME N°05-2023-GR.CUSCO/GREMH/SGFEMH, de fecha 30 de enero del 2023, expedido por el Área técnica de Minería y Medio Ambiente de la Sub Gerencia de Facilitación de la

Av. Confraternidad N° 408 - Wánchaq - Cusco
Central Telefónica [084] 315287

Miguel Angel Cruz Cholo
PROVEEDOR



Gobierno Regional
de Cusco

Gerencia Regional de
Energía, Minas e
Hidrocarburos



Calidad Energética, Minera o Hidrocarburos, documento que se encuentra adjunto a la presente Resolución en calidad de anexo, sin perjuicio de los demás informes de evaluación correspondientes señalados en la parte considerativa.



ARTÍCULO SEGUNDO. - AUTORIZAR, el Inicio/Reinicio de Actividades de Desarrollo, Preparación y explotación a favor del proyecto minero no metálico "HUILLQUE" dentro de la concesión minera no metálica "NIÑACHAY VALERIA III" código: 04 0010216, cuyo titular es RONOEL VILLALOBOS MELENDEZ, tal como lo establece el D.S. N° 018-92-EM y sus modificatorias.



ARTÍCULO TERCERO.- El titular del proyecto minero no metálico RONOEL VILLALOBOS MELENDEZ, con RUC N°10452851534, debe considerar en forma permanente las condiciones de estabilidad física y química de las labores mineras y/o componentes mineros, así como cumplir con los aspectos de seguridad y salud ocupacional, según lo estipulado en el D.S.N° 024-2016-EM, Reglamento de Seguridad y Salud Ocupacional en Minería y sus modificatorias; así mismo cumplir con la protección y conservación del Medio Ambiente según la normativa vigente del sector.

ARTÍCULO CUARTO.- Hágase de conocimiento al titular del proyecto minero, para los fines consiguientes.

ARTÍCULO QUINTO.- Remitir una copia a la Subgerencia de Facilitación de la Calidad Energética, Minera e Hidrocarburos, de la Gerencia Regional de Energía, Minas e Hidrocarburos, y al Titular Minero para los fines correspondientes.

REGISTRESE, COMUNÍQUESE Y PUBLIQUESE

Handwritten signature and date 2023/11/11

C.c:
Archivo
ACY/pag

Av. Confraternidad N° 408 - Wánchaq - Cusco
Central Telefónica [084] 315287

AGREGADOS
Miguel Angel Cruz Chel
PROVEEDOR

RESOLUCIÓN GERENCIAL

N° 001-2022-GORE-CUSCO-GREMH/G.

Cusco, 21 DIC 2022

VISTO:

i) El registro GREMH - CUSCO N°3825 de fecha 23/09/2022, a través del cual el administrado Ronael Villalobos Melendez identificado con RUC N° 10452851534 ha solicitado ante esta Gerencia Regional la Evaluación y Aprobación de la Declaración de Impacto Ambiental - DIA respecto al proyecto minero no metálico denominado "HUILQUE" que se desarrolla dentro de la concesión minera denominada NIÑACHAY VALERIA III con código único N° 040010216 y se encuentra localizado en los distritos de Limatambo y Ancahuasi de la provincia de Anta, en el departamento de Cusco. ii) Mediante Informe N°229-2022-GR CUSCO/GREMH-SGFEMH expedido en fecha 12/10/2022 por la Sub Gerencia de Facilitación de la Calidad Energética, Minera e Hidrocarburos de esta Gerencia Regional cuya conclusión recomienda aprobar el instrumento de gestión ambiental presentado por el administrado.

CONSIDERANDO:

Que, la Constitución Política del Perú, en su artículo 2° numeral 20 señala que, toda persona tiene derecho; A formular peticiones, individual o colectivamente, por escrito ante la autoridad competente, la que está obligada a dar al interesado una respuesta también por escrito dentro del plazo legal, bajo responsabilidad;

Que, los Gobiernos Regionales dentro de sus funciones específicas en materia de energía, minas e hidrocarburos, es fomentar y supervisar las actividades de la pequeña minería y la minería artesanal y la exploración y explotación de los recursos mineros de la región con arreglo a Ley, conforme lo establecido en el literal c) artículo 59° de la Ley N° 27867 - Ley Orgánica de Gobiernos Regionales;

Que, la Ley N° 28611, Ley General del Ambiente, en su artículo 24° dispone que toda actividad humana que implique construcciones, obras, servicios y otras actividades, así como las políticas, planes y programas públicos susceptibles de causar impactos ambientales de carácter significativo, está sujeta, de acuerdo a ley, al Sistema Nacional de Evaluación del Impacto Ambiental, el cual es administrado por la Autoridad Ambiental Nacional. La Ley y su Reglamento desarrollan los componentes del Sistema Nacional de Evaluación del Impacto Ambiental.

Que, el artículo 3° de la Ley N°27446 señala que la certificación ambiental de proyecto de inversión pública y privada es de carácter obligatorio para la ejecución de los fines del proyecto, así también, mediante el artículo 7° de la misma ley, se tiene establecido el procedimiento administrativo a efectos de evaluar la solicitud de certificación ambiental, la misma que deberá contener la evaluación preliminar que contenga características de la acción que se proyecta ejecutar; los antecedentes de los aspectos ambientales que conforman el área de influencia de la misma, los posibles impactos ambientales que pudieran producirse; y las medidas de prevención, mitigación o corrección previstas.

Que, acuerdo al artículo 15° del Reglamento de la Ley N°27446, Ley del SEIA, aprobado por Decreto Supremo N°019-2009-MINAM, señala que toda persona natural o jurídica, de derecho público o privado,

Pág. 1 de 3

Av. Tomasa Tito Condemayta S/N - Wanchaq
Central Telefónica (084) 640104
www.gob.pe/regioncusco

**Trabajamos
Integridad**

AGREGADOS
1446440

Miguel Angel Cruz Chacabarro
PROVEEDOR

nacional o extranjera, que pretenda desarrollar un proyecto de inversión susceptible de generar impactos ambientales negativos de carácter significativo, que estén relacionados con los criterios de protección ambiental establecidos en el Anexo V de dicho Reglamento, debe gestionar una certificación ambiental ante la autoridad competente que corresponde, de acuerdo con la normatividad vigente. La desaprobación, improcedencia, inadmisibilidad o cualquier otra causa que implique la no obtención o la pérdida de la certificación ambiental implica la imposibilidad legal de iniciar obras, ejecutar y continuar con el desarrollo del proyecto de inversión. El incumplimiento de esta obligación está sujeto a las sanciones de Ley.

Que, el artículo 39° de la citada norma establece que las autoridades competentes podrán emitir normas para clasificar anticipadamente proyectos de inversión y aprobar términos de referencia para proyectos que presenten características comunes o similares, de acuerdo con lo dispuesto en el artículo 9° de la citada Ley, en cuyo caso los titulares presentarán directamente el estudio ambiental elaborado, para su revisión y aprobación.

Que, la Ley de Formalización y Promoción de la Pequeña Minería y Minería Artesanal - Ley N°27661 a través de su Reglamento contenido en el Decreto Supremo N°013-2002-EM, dispone que la información proporcionada por el administrado tiene carácter de declaración jurada. Conforme el artículo 39° de dicho Reglamento, el minero debe cumplir con proporcionar el nombre del proyecto o actividad a desarrollar, evaluación preliminar que debe contener la descripción del proyecto, características de los componentes involucrados en cuanto a infraestructura, proceso productivo, tamaño, descripción del área de implementación del proyecto indicando las características de los componentes del ambiente involucrado, ubicación geográfica, tipo de paisaje, elementos, valores naturales y humanos existentes, grado de intervención humana existente, Plan de cierre y resumen ejecutivo.

Que, el presente acto administrativo es expedido a mérito de la solicitud de parte contenida en el registro GREMH - CUSCO N°3825 de fecha 23/09/2022, a través del cual el administrado Ronael Villalobos Melendez ha solicitado ante esta Gerencia Regional la Evaluación y Aprobación de la Declaración de Impacto Ambiental - DIA respecto al proyecto minero no metálico denominado "HUILLQUE" que se desarrolla dentro de la concesión minera denominada NIÑACHAY VALERIA III con código único N° 040010216 y se encuentra localizado en los distritos de Limatambo y Ancahuasi de la provincia de Anta, en el departamento de Cusco.

Que, acorde los criterios legales antes expuestos, la Declaración de Impacto Ambiental propuesta por la empresa administrada, ha transcurrido previamente la etapa de la revisión previa, la cual ha generado el Informe N°229-2022-GR CUSCO/GREMH-SGFEMH expedido en fecha 12/10/2022 por la Sub Gerencia de Facilitación de la Calidad Energética, Minera e Hidrocarburos de esta Gerencia Regional cuya conclusión recomienda aprobar el instrumento de gestión ambiental presentado por el administrado, respecto a su actividad desarrollada dentro de las siguientes coordenadas UTM:

| COORDENADAS UTM WGS84 -CONCESION MINERA NINACHAY VALERIA III | | |
|--|--------------|------------|
| VERTICE | NORTE | ESTE |
| 1 | 8,512,000.00 | 787,000.00 |
| 2 | 8,511,000.00 | 787,000.00 |
| 3 | 8,511,000.00 | 786,000.00 |

| | | |
|---|--------------|------------|
| 4 | 8,612,000.00 | 786,000.00 |
|---|--------------|------------|



Que, por lo expuesto y de conformidad con la Constitución Política del Perú, el TUO de la Ley N° 27444 - Ley del Procedimiento Administrativo General aprobado por D.S. N° 004-2019-JUS; Ley N° 27867 - Ley Orgánica de Gobiernos Regionales, la Ley General del Ambiente y demás normas complementarias y reglamentarias.

SE RESUELVE:



ARTÍCULO PRIMERO: APROBAR LA DECLARACIÓN DE IMPACTO AMBIENTAL solicitada por el administrado Ronel Vilalobos Melendez identificado con RUC N° 10452851534 quien ha solicitado ante esta Gerencia Regional la Evaluación y Aprobación de la Declaración de Impacto Ambiental - DIA respecto al proyecto minero no metálico denominado "HUILLOQUE" que se desarrolla dentro de la concesión minera denominada NIÑACHAY VALERIA III con código único N° 040010216 y se encuentra localizado en los distritos de Limalambo y Ancahuasi de la provincia de Anta, en el departamento de Cusco



ARTÍCULO SEGUNDO: NOTIFIQUESE, la presente Resolución Gerencial, al administrado para su conocimiento y fines, en el modo y forma de ley.

REGISTRESE, COMUNIQUESE Y ARCHIVESE.


GOBIERNO REGIONAL CUSCO
 GERENCIA REGIONAL DE ENERGÍA Y MINAS E HIDROCARBUROS
 Iván Prado Borroto
 GERENTE REGIONAL

**Trabajamos
Integrados**

Pág. 3 de 3

Av. Tomás Tito Condemayta 5/N - Wanchaq
 Central Telefónica (084) 640104
www.gob.pe/reglancusco

AGREGADOS ANGEL
 RUC: 10443734001
 Miguel Angel Cruz
 PROVEEDOR