

**ADJUDICACIÓN SIMPLIFICADA N° 004-2025-SERFOR-2
SEGUNDA CONVOCATORIA**

**SERVICIO ESPECIALIZADO PARA EL DISEÑO, ELABORACIÓN Y PROCESAMIENTO DE
INFORMACIÓN CARTOGRÁFICA PARA LA GENERACIÓN DEL MAPA DE VEGETACIÓN
COMBUSTIBLE EN LA REGIÓN ALTOANDINA Y COSTERA, EN EL MARCO DE LA
GESTIÓN DEL RIESGO DE DESASTRES DEL PP0068 EN LA INTERVENCIÓN DE LOS
INCENDIOS FORESTALES PARA LA DIRECCIÓN GENERAL DE INFORMACIÓN Y
ORDENAMIENTO FORESTAL Y DE FAUNA SILVESTRE**

**ACTA DE COMITÉ
APERTURA, ADMISION, EVALUACIÓN Y CALIFICACIÓN DE OFERTAS**

En la ciudad de Lima, a los veinticinco días del mes de junio del año 2025, en la Oficina de Abastecimiento del SERFOR, a las 18:15 Horas, se reunieron los integrantes del comité de selección, designado mediante Formato N° 04 - Designación del Comité de Selección N° 014-2025-SERFOR-OGA, encargado de la preparación, conducción y realización del procedimiento de selección **Adjudicación Simplificada N° 004-2025-SERFOR-Segunda Convocatoria**, cuyo objeto de convocatoria está indicado en el encabezado del presente documento, a fin de llevar a cabo la apertura, admisión, evaluación y calificación de las ofertas presentadas.

MIEMBROS PARTICIPANTES Y QUORUM

El quorum necesario que exige la normativa de contrataciones se logró con la participación de los siguientes miembros:

NOMBRES Y APELLIDOS	CONFORMACIÓN	DEPENDENCIA
WILLIAM ALONSO ABANTO MANTILLA	Presidente Titular	Oficina de Abastecimiento
ROMINA ALEJANDRA LIZA CONTRERAS	Primer Miembro Titular	Dirección General de Información y Ordenamiento Forestal y de Fauna Silvestre
SHEILA ELENA GAMARRA AGAMA	Segundo Miembro Titular	Dirección General de Información y Ordenamiento Forestal y de Fauna Silvestre

Cabe precisar que el presente procedimiento de selección es desarrollado en el marco del TUO de la Ley de Contrataciones del Estado - Ley N° 30225, aprobado mediante el Decreto Supremo N° 082-2019-EF (en adelante la Ley), así como su Reglamento, aprobado por el Decreto Supremo N° 344-2018-EF y sus modificatorias (en adelante el Reglamento), procediéndose a realizar el presente acto de acuerdo a dichos lineamientos.

AGENDA

El presidente del Comité de Selección, luego de verificar el quórum respectivo, dio inicio a la sesión, señalando como tema de agenda lo siguiente:

- Apertura de Ofertas
- Admisión, Evaluación y Calificación de ofertas.

DESARROLLO DE LA SESIÓN

Los miembros del comité iniciaron la sesión con la verificación del registro de participantes.

Registro de Participantes

Durante el plazo previsto en el cronograma de actividades del procedimiento de selección se registraron los siguientes participantes:

Nº	RUC/Código	Nombre o Razón Social	Fecha de registro	Estado
1	10100659587	ZUÑIGA LOAYZA CARLA MONICA	13/06/2025 16:15	Válido
2	10106526830	GARCIA PRADO DANIEL APOLINARIO	12/06/2025 14:47	Válido
3	10401878560	DIAZ GUEVARA ALEXANDER ANTONIO	4/06/2025 12:54	Válido
4	10403209673	TELLO CUYA MILAGROS IRENE	10/06/2025 08:30	Válido
5	10432623241	DURAND GOMEZ FREDDY	4/06/2025 20:27	Válido
6	10442493567	VILLALBA QUISPE ANSELMO	17/06/2025 04:39	Válido
7	10451384240	ZELADA GARATE HUMBERTO	22/06/2025 22:03	Válido
8	10457631788	QUISPE ORE SAUL	11/06/2025 08:49	Válido
9	10701242519	ANAMPA HUANCA LUZ MARINA	5/06/2025 21:24	Válido
10	20101064191	CESEL S A	5/06/2025 15:45	Válido
11	20393948630	TECNOLOGIA ESPACIO Y AMBIENTE S.A.C.	5/06/2025 19:39	Válido
12	20448121349	SOCIEDAD PERUANA DE BIOTECNOLOGIA SOCIEDAD ANONIMA	4/06/2025 17:43	Válido
13	20522802060	CORPORACION GEO-SOLUTIONS S.R.L.	8/06/2025 21:00	Válido
14	20529271370	SANXDIT INGENIERIA Y NEGOCIOS SOCIEDAD COMERCIAL DE RESPONSABILIDAD LIMITADA	7/06/2025 13:59	Válido
15	20534616890	INGENIERIA PARA EL DESARROLLO SOSTENIBLE DE CUENCAS DEL PERU IDESCP S.A.C.	5/06/2025 19:09	Válido
16	20543434851	VENTILATION COLD MACHINE S.A.C. - VECOMA S.A.C.	5/06/2025 16:23	Válido
17	20601483085	ALTERNATIVA INDUSTRIAL EMPRESA INDIVIDUAL DE RESPONSABILIDAD LIMITADA.	9/06/2025 13:43	Válido
18	20602158366	CONSTRUCTORA LITOP E.I.R.L. - CONSTLITOP E.I.R.L.	6/06/2025 12:15	Válido
19	20605361901	INVERSIONES MARHIL S.R.L.	5/06/2025 06:38	Válido
20	20606208309	THERMODIKE DEL PERU SOCIEDAD ANONIMA CERRADA	9/06/2025 13:43	Válido

Nº	RUC/Código	Nombre o Razón Social	Fecha de registro	Estado
21	20610103341	R ARQUITECTURA Y CONSTRUCCION E.I.R.L.	21/06/2025 00:32	Válido
22	20611499591	TVT QONTRATISTAS E.I.R.L.	20/06/2025 17:40	Válido
23	20613897756	PROFESIONALES ASOCIADOS EN SERVICIOS DE CALIDAD QNC-PASEC QNC S.A.C.	22/06/2025 21:54	Válido
24	20613921002	C.L.D. CONTRATISTAS GENERALES S.A.C.	9/06/2025 15:22	Válido

Apertura de ofertas

Conforme a lo programado en el cronograma del procedimiento de selección, la presentación de ofertas (electrónica) se realizó el 23 de junio del 2025 (desde las 00:01 hasta las 23:59 horas). Habiéndose cumplido dicho plazo, el comité de selección procede a verificar las ofertas presentadas a través del Sistema Electrónico de Contrataciones del Estado – SEACE.

El comité de selección verifica que un total de seis (06) postores presentaron sus ofertas electrónicas en el presente procedimiento de selección (ver cuadro):

Detalle de los participantes que registraron sus ofertas



Nro.	RUC/Código	Nombre o Razón Social	Fecha de registro	Hora de registro	Usuario de registro	Fecha de presentación	Hora de presentación	Estado de la propuesta
1	20101064191	CESEL S A	23/06/2025	16:47:23	20101064191	23/06/2025	16:47:47	Enviado
2	20393948630	TECNOLOGIA ESPACIO Y AMBIENTE S.A.C.	23/06/2025	18:50:47	20393948630	23/06/2025	18:50:53	Enviado
3	10403209673	TELLO CUYA MILAGROS IRENE	23/06/2025	20:56:39	10403209673	23/06/2025	20:57:10	Enviado
4	10100659587	ZUÑIGA LOAYZA CARLA MONICA	23/06/2025	17:57:33	10100659587	23/06/2025	18:14:44	Enviado
5	20610103341	R ARQUITECTURA Y CONSTRUCCION E.I.R.L.	23/06/2025	22:49:03	20610103341	23/06/2025	22:49:35	Enviado
6	10451384240	ZELADA GARATE HUMBERTO	23/06/2025	23:08:23	10451384240	23/06/2025	23:11:21	Enviado

Atendiendo a lo dispuesto en el numeral 9.10 del artículo 9 del Reglamento de la Ley 30225, Ley de Contrataciones del Estado, el comité de selección procedió a verificar la vigencia del Registro Nacional de Proveedores de los postores, advirtiéndolo siguiente:


Nº	NOMBRE O RAZÓN SOCIAL	RUC / CÓDIGO	RNP
1	CESEL S A	20101064191	Vigente
2	ZUÑIGA LOAYZA CARLA MONICA	10100659587	Vigente
3	TECNOLOGIA ESPACIO Y AMBIENTE S.A.C.	20393948630	Vigente
4	TELLO CUYA MILAGROS IRENE	10403209673	Vigente
5	R ARQUITECTURA Y CONSTRUCCION E.I.R.L.	20610103341	Vigente
6	ZELADA GARATE HUMBERTO	10451384240	Vigente

Admisión de Ofertas

Acto seguido, el Comité de Selección procedió a verificar el cumplimiento de la documentación de presentación obligatoria para la admisión de las ofertas, de acuerdo con lo señalado en el numeral 2.2.1.1 del Capítulo II de la Sección Específica de las Bases Integradas, con el siguiente resultado.

DOCUMENTACION REQUERIDA		CESEL S.A.	ZUÑIGA LOAYZA CARLA MONICA	TECNOLOGIA ESPACIO Y AMBIENTE S.A.C.	TELLO CUYA MILAGROS IRENE	R ARQUITECTURA Y CONSTRUCCION E.I.R.L.	ZELADA GARATE HUMBERTO
a)	Declaración jurada de datos del postor. (Anexo Nº 1)	CUMPLE	CUMPLE	La dirección no está completa. Omisión subsanable.	CUMPLE	CUMPLE	CUMPLE
b)	Documento que acredite la representación de quien suscribe la oferta. En caso de persona jurídica, copia del certificado de vigencia de poder del representante legal, apoderado o mandatario designado para tal efecto. En caso de persona natural, copia del documento nacional de identidad o documento análogo, o del certificado de vigencia de poder otorgado por persona natural, del apoderado o mandatario, según corresponda. En el caso de consorcios, este documento debe ser presentado por cada uno de los integrantes del consorcio que suscriba la promesa de consorcio, según corresponda.	CUMPLE	CUMPLE	CUMPLE	CUMPLE	CUMPLE	CUMPLE
c)	Declaración jurada de acuerdo con el literal b) del artículo 52 del Reglamento. (Anexo Nº 2)	CUMPLE	CUMPLE	CUMPLE	CUMPLE	CUMPLE	CUMPLE
d)	Declaración jurada de cumplimiento de los Términos de Referencia contenidos en el numeral 3.1 del Capítulo III de la sección específica de las Bases Estandarizadas. (Anexo Nº 3)	CUMPLE	CUMPLE	CUMPLE	CUMPLE	CUMPLE	CUMPLE
e)	Declaración jurada de plazo de prestación del servicio. (Anexo Nº 4)	CUMPLE	CUMPLE	CUMPLE	CUMPLE	CUMPLE	CUMPLE



DOCUMENTACION REQUERIDA	CESEL S.A.	ZUÑIGA LOAYZA CARLA MONICA	TECNOLOGIA ESPACIO Y AMBIENTE S.A.C.	TELO CUYA MILAGROS IRENE	R ARQUITECTURA Y CONSTRUCCION E.I.R.L.	ZELADA GARATE HUMBERTO
f) Promesa de consorcio con firmas legalizadas, de ser el caso, en la que se consigne los integrantes, el representante común, el domicilio común y las obligaciones a las que se compromete cada uno de los integrantes del consorcio, así como el porcentaje equivalente a dichas obligaciones. (Anexo N° 5)	NO CORRESPONDE	NO CORRESPONDE	NO CORRESPONDE	NO CORRESPONDE	NO CORRESPONDE	NO CORRESPONDE
g) El precio de la oferta en Soles. (Anexo N° 6). El precio total de la oferta y los subtotales que lo componen son expresados con dos (2) decimales.	CUMPLE	CUMPLE	CUMPLE	CUMPLE	CUMPLE	CUMPLE
RESULTADO	ADMITIDO	ADMITIDO	Se solicita la subsanación de la oferta	ADMITIDO	ADMITIDO	ADMITIDO

OBSERVACIONES

- El postor TECNOLOGIA ESPACIO Y AMBIENTE S.A.C. declaró en el Anexo N° 01, Declaración jurada de datos del postor, que es MYPE.
- El postor TELLO CUYA MILAGROS IRENE declaró en el Anexo N° 01, Declaración jurada de datos del postor, que es MYPE.
- El postor R ARQUITECTURA Y CONSTRUCCION E.I.R.L. declaró en el Anexo N° 01, Declaración jurada de datos del postor, que es MYPE. Sin embargo, de la verificación en el Registro Nacional de la Micro y Pequeña Empresa (REMYPE) el comité de selección verifica que el mencionado postor no se encuentra registrado en el REMYPE.
- El postor ZELADA GARATE HUMBERTO declaró en el Anexo N° 01, Declaración jurada de datos del postor, que es MYPE. Sin embargo, de la verificación en el Registro Nacional de la Micro y Pequeña Empresa (REMYPE) el comité de selección verifica que el mencionado postor no se encuentra registrado en el REMYPE.

Con relación a la oferta presentada por el postor **CARLA MONICA ZUÑIGA LOAYZA**, el comité de selección advierte lo siguiente: En el **Anexo N° 4, Declaración Jurada de plazo de prestación del servicio**, el postor oferta un plazo de “**120 días**”, sin precisar si son días calendario, de acuerdo con el numeral XIII de los términos de referencia.

Sin embargo, el comité de selección considera que lo expresado en el Anexo N° 4 de la oferta del postor no contradice lo señalado en el numeral XIII de los términos de referencia, toda vez que el plazo ofertado por el postor debe ser ejecutado en días calendario, conforme al artículo 143 del Reglamento de la Ley 30225, que prescribe que el plazo de ejecución contractual se computa en días calendario salvo disposición expresa en contrario.

La posición del comité de selección coincide con pronunciamientos emitidos por el Tribunal de Contrataciones del Estado, como el pronunciamiento emitido mediante la Resolución N° 2277-2024-TCE-S6. Por otro lado, el comité de selección considera que la evaluación de ofertas es un proceso integral y como tal debe tenerse en cuenta lo declarado por el postor **CARLA MONICA ZUÑIGA LOAYZA** en el Anexo 03, Declaración Jurada de cumplimiento de los términos de referencia, a través del cual el postor declara que ofrece el servicio materia de la presente contratación, de conformidad con los Términos de Referencia indicados en Capítulo III de la sección específica de las bases.

Por lo expuesto, el comité de selección, por unanimidad, declara ADMITIDA la oferta del postor **CARLA MONICA ZUÑIGA LOAYZA**.

Respecto a la oferta del postor **TECNOLOGIA ESPACIO Y AMBIENTE S.A.C.** el comité de selección advierte que el **Anexo N° 01, Declaración jurada de datos del postor**, no contiene la descripción completa del domicilio legal declarado por el postor, faltando señalar el distrito, provincia y departamento del domicilio declarado. Asimismo, el comité de selección advierte que los documentos complementarios de su oferta, sin considerar las Declaraciones Juradas, formularios y/o anexos obligatorios previstos en las Bases Integradas, no se encuentran visados, incumpliendo lo señalado en el numeral 1.6 del capítulo I, de la sección general de las Bases Integradas. Respecto a las omisiones incurridas por el postor, el comité advierte que son omisiones subsanables, de conformidad con los literales a) y b) del numeral 60.2 del Reglamento de la Ley de Contrataciones del Estado, aprobado mediante DS 344-2018-EF y sus modificatorias. Por consiguiente, el comité de selección, por unanimidad, conviene en solicitar al postor la subsanación de su oferta.

Suspensión de la Sesión de Comité


Los miembros del comité de selección acuerdan concluir la presente sesión, con la finalidad de solicitar al postor **TECNOLOGIA ESPACIO Y AMBIENTE S.A.C.** la subsanación de su oferta.

Acuerdos Adoptados

1. Solicitar al portor **TECNOLOGIA ESPACIO Y AMBIENTE S.A.C.** la subsanación de su oferta, otorgándole el plazo de UN (01) día hábil.
2. Postergar las etapas de Evaluación, Calificación y Otorgamiento de la Buena Pro conforme a las fechas indicadas a continuación:

ETAPA	FECHA INICIO	FECHA FIN
EVALUACIÓN Y CALIFICACIÓN	24/06/2025	27/06/2025
OTROGAMIENTO DE LA BUENA PRO	27/06/2025	27/06/2025

No habiendo otro asunto que tratar se da por concluida la presente sesión, procediendo a firmar en señal de conformidad.



ROMINA ALEJANDRA LIZA CONTRERAS
Primer Miembro



WILLIAM ALONSO ABANTO MANTILLA
Presidente



SHEILA ELENA GAMARRA AGAMA
Segundo Miembro

**ADJUDICACIÓN SIMPLIFICADA N° 004-2025-SERFOR-2
SEGUNDA CONVOCATORIA**

**SERVICIO ESPECIALIZADO PARA EL DISEÑO, ELABORACIÓN Y PROCESAMIENTO DE
INFORMACIÓN CARTOGRÁFICA PARA LA GENERACIÓN DEL MAPA DE VEGETACIÓN
COMBUSTIBLE EN LA REGIÓN ALTOANDINA Y COSTERA, EN EL MARCO DE LA GESTIÓN
DEL RIESGO DE DESASTRES DEL PP0068 EN LA INTERVENCIÓN DE LOS INCENDIOS
FORESTALES PARA LA DIRECCIÓN GENERAL DE INFORMACIÓN Y ORDENAMIENTO
FORESTAL Y DE FAUNA SILVESTRE**

**ACTA DE COMITÉ
ADMISION, EVALUACIÓN Y CALIFICACIÓN DE OFERTAS**

En la ciudad de Lima, a los veintisiete días del mes de junio del año 2025, en la Oficina de Abastecimiento del SERFOR, a las 17:10 Horas, se reunieron los integrantes del comité de selección, designado mediante Formato N° 04 - Designación del Comité de Selección N° 014-2025-SERFOR-OGA, encargado de la preparación, conducción y realización del procedimiento de selección **Adjudicación Simplificada N° 004-2025-SERFOR-Segunda Convocatoria**, cuyo objeto de convocatoria está indicado en el encabezado del presente documento, a fin de continuar con las etapas de admisión, evaluación y calificación de ofertas.

MIEMBROS PARTICIPANTES Y QUORUM

El quorum necesario que exige la normativa de contrataciones se logró con la participación de los siguientes miembros:

NOMBRES Y APELLIDOS	CONFORMACIÓN	DEPENDENCIA
WILLIAM ALONSO ABANTO MANTILLA	Presidente Titular	Oficina de Abastecimiento
ROMINA ALEJANDRA LIZA CONTRERAS	Primer Miembro Titular	Dirección General de Información y Ordenamiento Forestal y de Fauna Silvestre
SHEILA ELENA GAMARRA AGAMA	Segundo Miembro Titular	Dirección General de Información y Ordenamiento Forestal y de Fauna Silvestre

Cabe precisar que el presente procedimiento de selección es desarrollado en el marco del TUO de la Ley de Contrataciones del Estado - Ley N° 30225, aprobado mediante el Decreto Supremo N° 082-2019-EF (en adelante la Ley), así como su Reglamento, aprobado por el Decreto Supremo N° 344-2018-EF y sus modificatorias (en adelante el Reglamento), procediéndose a realizar el presente acto de acuerdo a dichos lineamientos.

AGENDA

El presidente del Comité de Selección, luego de verificar el quórum respectivo, inició la sesión señalando como tema de agenda lo siguiente:

- Continuar con las etapas de admisión, evaluación y calificación de ofertas.

ANTECEDENTES

- En fecha 03 de junio del 2025, se convocó a través del SEACE el procedimiento de selección Adjudicación Simplificada N° 004-2025-SERFOR-Segunda Convocatoria, para la contratación del Servicio especializado para el diseño, elaboración y procesamiento de información cartográfica para la generación del mapa de vegetación combustible en la región altoandina y costera, en el marco de la gestión del riesgo de desastres del PP0068 en la intervención de los incendios forestales para la Dirección General de Información y Ordenamiento Forestal y de Fauna Silvestre.

- En fecha 23 de junio del 2025 se llevó a cabo la presentación de ofertas a través del SEACE.
- En sesión de comité de fecha 25 de junio del 2025 el comité de selección procedió a la apertura de ofertas y verificación de los requisitos de admisión con el siguiente resultado:

Nº	POSTOR	RESULTADO
1	CESEL S A	Admitido
2	ZUÑIGA LOAYZA CARLA MONICA	Admitido
3	TECNOLOGIA ESPACIO Y AMBIENTE S.A.C.	Solicitar subsanación de la oferta
4	TELLO CUYA MILAGROS IRENE	Admitido
5	R ARQUITECTURA Y CONSTRUCCION E.I.R.L.	Admitido
6	ZELADA GARATE HUMBERTO	Admitido

- Respecto a la subsanación de la oferta del postor TECNOLOGIA ESPACIO Y AMBIENTE S.A.C. la solicitud de subsanación fue registrada en el SEACE el 25 de junio del 2025, otorgándole el plazo de un día hábil, de conformidad con el numeral 60.5 del artículo 60 del RLCE, que a la letra dice:

60.5. Cuando se requiera subsanación, la oferta continua vigente para todo efecto, a condición de la efectiva subsanación dentro del plazo otorgado, el que no puede exceder de tres (3) días hábiles. La presentación de las subsanaciones se realiza a través del SEACE.

Desarrollo de la sesión de comité

El presidente del comité de selección informa a los miembros presentes que, de acuerdo con la información registrada en la plataforma del SEACE, el postor TECNOLOGIA ESPACIO Y AMBIENTE S.A.C. no ha realizado la subsanación de su oferta. Se adjunta imagen.



Visualizar Solicitudes de Subsanación de Oferta

Entidad convocante	SERVICIO NACIONAL FORESTAL Y DE FAUNA SILVESTRE
Nomenclatura	AS-SM-4-2025-SERFOR-2
Nro. de convocatoria	2
Objeto de contratación	Servicio
Descripción del objeto	SERVICIO ESPECIALIZADO PARA EL DISEÑO, ELABORACIÓN Y PROCESAMIENTO DE INFORMACIÓN CARTOGRAFICA PARA LA GENERACIÓN DEL MAPA DE VEGETACIÓN COMBUSTIBLE EN LA REGIÓN ALTOANDINA Y COSTERA, EN EL MARCO DE LA GESTIÓN DEL RIESGO DE DESASTRES DEL PP0068 EN LA INTERVENCIÓN DE LOS INCENDIOS FORESTALES PARA LA
Número de Contratación	SERFOR-2025-381

Datos del postor

Tipo de Proveedor	Proveedor con RUC
RUC / Código	20365048630
Consortio	No
Nombre o razón social	TECNOLOGIA ESPACIO Y AMBIENTE S.A.C.

Registrar Registrar

Nro.	Fecha de Notificación	Días para Subsanar	Estado de Subsanación	Acta de Observación	Subsanado	Archivos
1	25/06/2025	1	Publicado	(164582 KB)	No	 

1 registros encontrados, mostrando 1 registro(s), de 1 a 1. Página 1 / 1

Los miembros presentes, luego de verificar lo informado por el presidente del comité de selección, acuerdan por unanimidad NO ADMITIR la oferta del postor TECNOLOGIA ESPACIO Y AMBIENTE S.A.C.

Por consiguiente, el resultado de la **admisión de ofertas** es el siguiente:

Nº	POSTOR	RESULTADO
1	CESEL S A	Admitido
2	ZUÑIGA LOAYZA CARLA MONICA	Admitido
3	TECNOLOGIA ESPACIO Y AMBIENTE S.A.C.	No Admitido
4	TELLO CUYA MILAGROS IRENE	Admitido
5	R ARQUITECTURA Y CONSTRUCCION E.I.R.L.	Admitido
6	ZELADA GARATE HUMBERTO	Admitido

Evaluación de Ofertas

A continuación, se procedió a la evaluación de las ofertas admitidas, conforme a lo establecido en el numeral 74 del RLCE y el numeral 1.8 de la sección general de las Bases Integradas. Asimismo, de acuerdo con el capítulo IV de la sección específica de las Bases Integradas, el comité de selección estableció como único factor de evaluación el precio ofertado por los postores.

Asimismo, en la asignación de los puntajes se ha tenido en cuenta las disposiciones del literal g) del numeral 50.1 del artículo 50 del RLCE, sobre asignación de bonificación del 5% sobre el puntaje total obtenido por los postores que declaren y tengan la condición de micro y pequeña empresa. Por consiguiente, el resultado de la evaluación de ofertas es el siguiente:

POSTOR	PRECIO OFERTADO	PUNTAJE TOTAL	ORDEN DE PRELACIÓN
ZUÑIGA LOAYZA CARLA MONICA	327,680.00	100.00	1º
R ARQUITECTURA Y CONSTRUCCION E.I.R.L.	348,225.00	94.10	2º
ZELADA GARATE HUMBERTO	373,500.00	87.73	3º
TELLO CUYA MILAGROS IRENE	470,000.00	73.21	4º
CESEL S A	486,702.80	67.33	5º

El detalle de la evaluación de ofertas se presenta en el anexo adjunto al presente.

Calificación de ofertas

De conformidad con el artículo 75º del Reglamento de la Ley de Contrataciones del Estado, el comité de selección procede a calificar a los postores que obtuvieron el primer y segundo lugar en

orden de prelación, a fin de verificar que cumplen con los requisitos de calificación establecidos en las Bases Integradas. Al respecto, el resultado de la calificación de ofertas es el siguiente:

ORDEN DE PREL.	POSTOR	FORMACIÓN ACADÉMICA PERSONAL CLAVE	CAPACITACIÓN PERSONAL CLAVE	EXPERIENCIA PERSONAL CLAVE	EXPERIENCIA DEL POSTOR EN LA ESPECIALIDAD	RESULTADO
1º	ZUÑIGA LOAYZA CARLA MONICA	Cumple	Cumple	Cumple	Cumple	Calificado
2º	R ARQUITECTURA Y CONSTRUCCION E.I.R.L.	Cumple	Cumple	Cumple	No Cumple	Descalificado

ZUÑIGA LOAYZA CARLA MONICA

El comité de selección, luego de verificar la información declarada por la postora, establece que cumple los requisitos de calificación establecidos en las Bases.

R ARQUITECTURA Y CONSTRUCCION E.I.R.L.

El postor declara en los Anexos 01 y 11 de su oferta, tener la condición de micro y pequeña empresa. Sin embargo, luego de verificar en el Registro Nacional de la Micro y Pequeña Empresa, el comité de selección advirtió que dicho postor no se encuentra registrado en el REMYPE, motivo por el cual corresponde que el postor acredite un monto facturado mínimo de S/ 150,000.00. Asimismo, de la revisión de la información que acredita la experiencia en la especialidad declarada por el postor, se advierte que la misma contiene inconsistencia, que no permiten en los miembros del comité tener certeza de la información declarada. Por consiguiente, los miembros del comité por unanimidad acuerdan descalificar la oferta del postor R ARQUITECTURA Y CONSTRUCCION E.I.R.L.

El detalle de la calificación de ofertas se muestra en los anexos adjuntos a la presente acta.

Habiendo sido descalificado el postor R ARQUITECTURA Y CONSTRUCCION E.I.R.L. y de conformidad con lo dispuesto en el numeral 75.2 del artículo 75 del RLCE, el comité de selección debe verificar los requisitos de calificación de los demás postores admitidos, de acuerdo al orden de prelación obtenido en la evaluación, hasta identificar dos (2) postores que cumplan con los requisitos de calificación.

Suspensión de la Sesión de Comité

Los miembros del comité de selección acuerdan concluir la presente sesión, acordando reprogramar el cronograma del procedimiento de selección.

Acuerdos Adoptados

1. Postergar las etapas de Calificación y Otorgamiento de la Buena Pro conforme a las fechas indicadas a continuación:

ETAPA	FECHA INICIO	FECHA FIN
EVALUACIÓN Y CALIFICACIÓN	24/06/2025	30/06/2025
OTORGAMIENTO DE LA BUENA PRO	30/06/2025	30/06/2025


No habiendo otro asunto que tratar se da por concluida la presente sesión, procediendo a firmar en señal de conformidad.



ROMINA ALEJANDRA LIZA CONTRERAS
Primer Miembro



WILLIAM ALONSO ABANTO MANTILLA
Presidente



SHEILA ELENA GAMARRA AGAMA
Segundo Miembro

**ADJUDICACIÓN SIMPLIFICADA N° 004-2025-SERFOR-2
SEGUNDA CONVOCATORIA**

**SERVICIO ESPECIALIZADO PARA EL DISEÑO, ELABORACIÓN Y PROCESAMIENTO DE
INFORMACIÓN CARTOGRÁFICA PARA LA GENERACIÓN DEL MAPA DE VEGETACIÓN
COMBUSTIBLE EN LA REGIÓN ALTOANDINA Y COSTERA, EN EL MARCO DE LA GESTIÓN
DEL RIESGO DE DESASTRES DEL PP0068 EN LA INTERVENCIÓN DE LOS INCENDIOS
FORESTALES PARA LA DIRECCIÓN GENERAL DE INFORMACIÓN Y ORDENAMIENTO
FORESTAL Y DE FAUNA SILVESTRE**

**ACTA DE COMITÉ
CALIFICACIÓN DE OFERTAS Y OTORGAMIENTO DE LA BUENA PRO**

En la ciudad de Lima, a un día del mes de julio del año 2025, en la Oficina de Abastecimiento del SERFOR, a las 09:20 Horas, se reunieron los integrantes del comité de selección, designado mediante Formato N° 04 - Designación del Comité de Selección N° 014-2025-SERFOR-OGA, encargado de la preparación, conducción y realización del procedimiento de selección **Adjudicación Simplificada N° 004-2025-SERFOR-Segunda Convocatoria**, cuyo objeto de convocatoria está indicado en el encabezado del presente documento, a fin de culminar la calificación de ofertas y otorgar la Buena Pro.

MIEMBROS PARTICIPANTES Y QUORUM

El quorum necesario que exige la normativa de contrataciones se logró con la participación de los siguientes miembros:

NOMBRES Y APELLIDOS	CONFORMACIÓN	DEPENDENCIA
WILLIAM ALONSO ABANTO MANTILLA	Presidente Titular	Oficina de Abastecimiento
ROMINA ALEJANDRA LIZA CONTRERAS	Primer Miembro Titular	Dirección General de Información y Ordenamiento Forestal y de Fauna Silvestre
SHEILA ELENA GAMARRA AGAMA	Segundo Miembro Titular	Dirección General de Información y Ordenamiento Forestal y de Fauna Silvestre

Cabe precisar que el presente procedimiento de selección es desarrollado en el marco del TUO de la Ley de Contrataciones del Estado - Ley N° 30225, aprobado mediante el Decreto Supremo N° 082-2019-EF (en adelante la Ley), así como su Reglamento, aprobado por el Decreto Supremo N° 344-2018-EF y sus modificatorias (en adelante el Reglamento), procediéndose a realizar el presente acto de acuerdo a dichos lineamientos.

AGENDA

El presidente del Comité de Selección, luego de verificar el quórum respectivo, inició la sesión señalando como tema de agenda lo siguiente:

- Culminación de calificación de ofertas y otorgamiento de la Buena Pro.

ANTECEDENTES

En fecha 03 de junio del 2025, se convocó a través del SEACE el procedimiento de selección Adjudicación Simplificada N° 004-2025-SERFOR-Segunda Convocatoria, para la contratación del Servicio especializado para el diseño, elaboración y procesamiento de información cartográfica para la generación del mapa de vegetación combustible en la región altoandina y costera, en el marco de la gestión del riesgo de desastres del PP0068 en la intervención de los incendios forestales para la Dirección General de Información y Ordenamiento Forestal y de Fauna Silvestre.

En sesión de comité de fecha 27 de junio del 2025 el comité de selección procedió a la evaluación y calificación de ofertas, de acuerdo al orden de prelación obtenido en la evaluación con el siguiente resultado.

ORDEN DE PREL.	POSTOR	FORMACIÓN ACADÉMICA PERSONAL CLAVE	CAPACITACIÓN PERSONAL CLAVE	EXPERIENCIA PERSONAL CLAVE	EXPERIENCIA DEL POSTOR EN LA ESPECIALIDAD	RESULTADO
1º	CARLA MONICA ZUÑIGA LOAYZA	Cumple	Cumple	Cumple	Cumple	Calificado
2º	R ARQUITECTURA Y CONSTRUCCION E.I.R.L.	Cumple	Cumple	Cumple	No Cumple	Descalificado

Desarrollo de la sesión de comité

Como resultado de la descalificación del postor R ARQUITECTURA Y CONSTRUCCION E.I.R.L. se procede a verificar los requisitos de calificación de los demás postores admitidos, de acuerdo al orden de prelación obtenido en la evaluación, con la finalidad de identificar hasta dos (2) postores que cumplan con los requisitos de calificación, de conformidad con lo dispuesto en el numeral 75.2 del artículo 75 del RLCE.

Por consiguiente, el resultado de la calificación de ofertas es el siguiente:

ORDEN DE PREL.	POSTOR	FORMACIÓN ACADÉMICA PERSONAL CLAVE	CAPACITACIÓN PERSONAL CLAVE	EXPERIENCIA PERSONAL CLAVE	EXPERIENCIA DEL POSTOR EN LA ESPECIALIDAD	RESULTADO
3º	HUMBERTO ZELADA GARATE	Cumple	Cumple	No Cumple	No Cumple	Descalificado
4º	MILAGROS IRENE TELLO CUYA	Cumple	Cumple	Cumple	Cumple	Calificado

HUMBERTO ZELADA GARATE

Respecto a la oferta del postor ZELADA GARATE HUMBERTO, el comité de selección advierte que la experiencia declarada para el personal clave (Analista en SIG) no se encuentra asociada a la experiencia requerida en las Bases. En ese entendido el postor no cumple con el requisito Experiencia del Personal Clave.

Asimismo, el comité de selección advierte que el postor ZELADA GARATE HUMBERTO declaró en los Anexos 01 y 11 tener la condición de micro y pequeña empresa. Sin embargo, luego de verificar en el Registro Nacional de la Micro y Pequeña Empresa, el comité de selección advirtió que dicho postor no se encuentra registrado en el REMYPE, motivo por el cual corresponde que el postor acredite un monto facturado mínimo de S/ 150,000.00. Sin embargo, de la revisión de la información presentada por el postor para acreditar la experiencia en la especialidad, se advierte que únicamente acredita una experiencia por S/ 144,000.00. En ese entendido el postor no cumple con el requisito Experiencia del Postor en la Especialidad.

Por consiguiente, los miembros del comité de selección por unanimidad acuerdan descalificar la oferta del postor ZELADA GARATE HUMBERTO

MILAGROS IRENE TELLO CUYA

El comité de selección, luego de verificar la información declarada por la postora, establece que cumple los requisitos de calificación establecidos en las Bases.

El detalle de la calificación de ofertas se muestra en los anexos adjuntos a la presente acta.

Validación de las ofertas económicas

De conformidad con lo previsto en el numeral 76.1 del artículo 76º del Reglamento de la Ley de Contrataciones del Estado, el comité de selección revisa las ofertas económicas de los postores que cumplen con los requisitos de calificación, verificando que éstas no superan el valor estimado.

ORDEN DE PRELACIÓN	POSTOR	PRECIO S/	VALOR ESTIMADO S/
1	CARLA MONICA ZUÑIGA LOAYZA	327,680.00	484,612.32
2	MILAGROS IRENE TELLO CUYA	470,000.00	

Otorgamiento de la Buena Pro


Como resultado de la validación de ofertas, corresponde otorgar la Buena Pro al siguiente postor.


POSTOR	RUC	PRECIO OFERTTADO
ZUÑIGA LOAYZA CARLA MONICA	10100659587	S/ 327,680.00


Acuerdos Adoptados

1. Otorgar la Buena Pro de la Adjudicación Simplificada N° 004-2025-SERFOR-2, SERVICIO ESPECIALIZADO PARA EL DISEÑO, ELABORACIÓN Y PROCESAMIENTO DE INFORMACIÓN CARTOGRÁFICA PARA LA GENERACIÓN DEL MAPA DE VEGETACIÓN COMBUSTIBLE EN LA REGIÓN ALTOANDINA Y COSTERA, EN EL MARCO DE LA GESTIÓN DEL RIESGO DE DESASTRES DEL PP0068 EN LA INTERVENCIÓN DE LOS INCENDIOS FORESTALES PARA LA DIRECCIÓN GENERAL DE INFORMACIÓN Y ORDENAMIENTO FORESTAL Y DE FAUNA SILVESTRE, a favor de **CARLA MONICA ZUÑIGA LOAYZA**, con RUC N° **10100659587**, por la suma de **S/327,680.00**.
2. Registrar EN EL DIA, a través del SEACE los resultados de la Buena Pro.

No habiendo otro asunto que tratar se da por concluida la presente sesión, procediendo a firmar en señal de conformidad.


ROMINA ALEJANDRA LIZA CONTRERAS
Primer Miembro


WILLIAM ALONSO ABANTO MANTILLA
Presidente


SHEILA ELENA GAMARRA AGAMA
Segundo Miembro

SERFOR
AS-SM-004-2025-SERFOR-2

SERVICIO ESPECIALIZADO PARA EL DISEÑO, ELABORACIÓN Y PROCESAMIENTO DE INFORMACIÓN CARTOGRÁFICA PARA LA GENERACIÓN DEL MAPA DE VEGETACIÓN COMBUSTIBLE EN LA REGIÓN ALTOANDINA Y COSTERA, EN EL MARCO DE LA GESTIÓN DEL RIESGO DE DESASTRES DEL PP0068 EN LA INTERVENCIÓN DE LOS INCENDIOS FORESTALES PARA LA DIRECCIÓN GENERAL DE INFORMACIÓN Y ORDENAMIENTO FORESTAL Y DE FAUNA SILVESTRE
ADMISIÓN DE OFERTAS

Nº	POSTOR	Declaración jurada de datos del postor (Anexo Nº 1)	Documento que acredite la representación de quien suscribe la oferta	Declaración Jurada de acuerdo con el literal b) del artículo 52 del Reglamento (Anexo Nº 2)	Declaración Jurada de cumplimiento de los Términos de Referencia (Anexo Nº 3)	DDJJ de Plazo de Plazo de Prestación del Servicio (Anexo Nº 4)	Promesa de consorcio con firmas legalizadas (Anexo Nº 5)	El precio de la oferta en SOLES (Anexo Nº 6)	Anexo Nº 11 MYPE	RESULTADO
1	CESEL S A	SÍ	SÍ	SÍ	SÍ	SÍ	No corresponde	SÍ	NO	ADMITIDO
2	ZUÑIGA LOAYZA CARLA MONICA	SÍ	SÍ	SÍ	SÍ	SÍ	No corresponde	SÍ	NO	ADMITIDO
3	TECNOLOGIA ESPACIO Y AMBIENTE S.A.C.	No subsanó	SÍ	SÍ	SÍ	SÍ	No corresponde	SÍ	SÍ	NO ADMITIDO porque no subsanó visación de la oferta ni información del Anexo 01
4	TELLO CUYA MILAGROS IRENE	SÍ	SÍ	SÍ	SÍ	SÍ	No corresponde	SÍ	SÍ	ADMITIDO
5	R ARQUITECTURA Y CONSTRUCCION E.I.R.L.	SÍ	SÍ	SÍ	SÍ	SÍ	No corresponde	SÍ	El postor no está inscrito en el REMYPE	ADMITIDO
6	ZELADA GARATE HUMBERTO	SÍ	SÍ	SÍ	SÍ	SÍ	No corresponde	SÍ	El postor no está inscrito en el REMYPE	ADMITIDO

FIRMADO EN ORIGINAL

WILLIAM ALONSO ABANTO MANTILLA
Presidente

FIRMADO EN ORIGINAL

ROMINA ALEJANDRA LIZA CONTRERAS
Primer Miembro

FIRMADO EN ORIGINAL

SHEILA ELENA GAMARRA AGAMA
Segundo Miembro

SERFOR
AS-SM-004-2025-SERFOR-2

SERVICIO ESPECIALIZADO PARA EL DISEÑO, ELABORACIÓN Y PROCESAMIENTO DE INFORMACIÓN CARTOGRÁFICA PARA LA GENERACIÓN DEL MAPA DE VEGETACIÓN COMBUSTIBLE EN LA REGIÓN ALTOANDINA Y COSTERA, EN EL MARCO DE LA GESTIÓN DEL RIESGO DE DESASTRES DEL PP0068 EN LA INTERVENCIÓN DE LOS INCENDIOS FORESTALES PARA LA DIRECCIÓN GENERAL DE INFORMACIÓN Y ORDENAMIENTO FORESTAL Y DE FAUNA SILVESTRE
EVALUACIÓN DE OFERTAS

Nº	POSTOR	FACTOR PRECIO		PUNTAJE TOTAL	BONIFICACIÓN MYPE		PUNTAJE FINAL	ORDEN DE PRELACION	REGISTRO DE EMPRESAS PROMOCIONALES PARA PERSONAS CON DISCAPACIDAD	ESTADO
		PRECIO OFERTADO S/	PUNTAJE PARCIAL		POSTOR PRESENTÓ ANEXO 11 Y ES MYPE	PUNTAJE				
1	CESEL S A	486,702.80	67.33	67.33	NO	0.00	67.33	5º	No	PASA A LA ETAPA DE CALIFICACIÓN
2	ZUÑIGA LOAYZA CARLA MONICA	327,680.00	100.00	100.00	NO	0.00	100.00	1º	No	PASA A LA ETAPA DE CALIFICACIÓN
3	TELLO CUYA MILAGROS IRENE	470,000.00	69.72	69.72	SÍ	3.49	73.21	4º	No	PASA A LA ETAPA DE CALIFICACIÓN
4	R ARQUITECTURA Y CONSTRUCCION E.I.R.L.	348,225.00	94.10	94.10	No	0.00	94.10	2º	No	PASA A LA ETAPA DE CALIFICACIÓN
5	ZELADA GARATE HUMBERTO	373,500.00	87.73	87.73	No	0.00	87.73	3º	No	PASA A LA ETAPA DE CALIFICACIÓN

FIRMADO EN ORIGINAL

WILLIAM ALONSO ABANTO MANTILLA
Presidente

FIRMADO EN ORIGINAL

ROMINA ALEJANDRA LIZA CONTRERAS
Primer Miembro

FIRMADO EN ORIGINAL

SHEILA ELENA GAMARRA AGAMA
Segundo Miembro

Anexo - Verificación de Requisitos de Calificación Capacidad Técnica y Profesional (Calificaciones del Personal Clave y Experiencia del Personal Clave)

ZUÑIGA LOAYZA CARLA MONICA

PERSONAL CLAVE REQUERIDO	PERSONAL PROPUESTO	FORMACIÓN ACADÉMICA	OBSERVACIÓN	CUMPLE / NO CUMPLE	CAPACITACIÓN	OBSERVACIÓN	CUMPLE / NO CUMPLE	EXPERIENCIA	OBSERVACIÓN	CUMPLE / NO CUMPLE
Un (01) Coordinador (a) de evaluación de la cobertura vegetal	ZUÑIGA LOAYZA, CARLA MONICA	Profesional titulado en Ingeniería Geográfica y/o Ingeniería Ambiental y/o Ingeniería Forestal y/o Ingeniería Agrónoma y/o Geografía y/o Ingeniería de Recursos Naturales Renovables y/o Ingeniería en Conservación de Suelos y Agua y/o Biología.	INGENIERO FORESTAL	CUMPLE	Capacitación de 120 horas lectivas en Sistema de Información Geográfica (SIG) y/o Teledetección.	SIG e imágenes de satélite para la gestión integral de cuencas y aplicaciones de la teledetección a los sig para la prevención de riesgos - 260 horas	CUMPLE	Experiencia mínima de dos (02) años como coordinador y/o jefe y/o responsable en servicios relacionados con la evaluación del recurso forestal y/o cobertura vegetal y/o desarrollo e investigación forestal.	Cordinadora del estudio y responsable del trabajo de campo en la "Elaboración del Mapa Forestal del departamento de Apurímac en el marco de la Zonificación Forestal" - 2 años	CUMPLE
Dos (02) Especialistas para el análisis de la cobertura vegetal	PORTUGUEZ YACTAYO, HUBERT ORLANDO	Profesional titulado en Ingeniería Geográfica y/o Ingeniería Ambiental y/o Ingeniería Forestal y/o Ingeniería Agrónoma y/o Geografía y/o Ingeniería de Recursos Naturales Renovables y/o Ingeniería en Conservación de Suelos y Agua y/o Biología.	INGENIERO FORESTAL	CUMPLE	Capacitación de 120 horas lectivas en Sistema de Información Geográfica (SIG) y/o Teledetección.	Ninguna	CUMPLE	Experiencia mínima de dos (02) años como especialista y/o analista en servicios relacionados con la evaluación de los recursos naturales y/o recursos forestales y/o cobertura vegetal.	Ninguna	CUMPLE
	VARGAS SALAS, CARLOS		INGENIERO FORESTAL	CUMPLE		Ninguna	CUMPLE		Ninguna	CUMPLE
Dos (02) Analistas en SIG	GASTIABURU RODRIGUEZ, ROBERTO	Grado de Bachiller en Ingeniería Geográfica y/o Ingeniería Ambiental y/o Ingeniería Forestal y/o Ingeniería Agrónoma y/o Geografía y/o Ingeniería de Recursos Naturales Renovables y/o Ingeniería en Conservación de Suelos y Agua y/o Biología.	INGENIERO AMBIENTAL	CUMPLE	Capacitación de 12 horas lectivas en Sistema de Información Geográfica (SIG) y/o Teledetección.	Ninguna	CUMPLE	Experiencia mínima de un año (01) como analista y/o técnico en sistemas de información geográfica y/o teledetección.	Ninguna	CUMPLE
	MOLINA DIAZ, AYDEE		INGENIERO GEÓGRAFO	CUMPLE		Ninguna	CUMPLE		Ninguna	CUMPLE

Anexo - Verificación de Requisitos de Calificación Capacidad Técnica y Profesional (Calificaciones del Personal Clave y Experiencia del Personal Clave)

R ARQUITECTURA Y CONSTRUCCION E.I.R.L.

PERSONAL CLAVE REQUERIDO	PERSONAL PROPUESTO	FORMACIÓN ACADÉMICA	OBSERVACIÓN	CUMPLE / NO CUMPLE	CAPACITACIÓN	OBSERVACIÓN	CUMPLE / NO CUMPLE	EXPERIENCIA	OBSERVACIÓN	CUMPLE / NO CUMPLE
Un (01) Coordinador (a) de evaluación de la cobertura vegetal	MACO LUJÁN, GILMER JOSÉ	Profesional titulado en Ingeniería Geográfica y/o Ingeniería Ambiental y/o Ingeniería Forestal y/o Ingeniería Agrónoma y/o Geografía y/o Ingeniería de Recursos Naturales Renovables y/o Ingeniería en Conservación de Suelos y Agua y/o Biología.	INGENIERO AGRONOMO	CUMPLE	Capacitación de 120 horas lectivas en Sistema de Información Geográfica (SIG) y/o Teledetección.	Zonificación Ecológica y Económica para el ordenamiento territorial	CUMPLE	Experiencia mínima de dos (02) años como coordinador y/o jefe y/o responsable en servicios relacionados con la evaluación del recurso forestal y/o cobertura vegetal y/o desarrollo e investigación forestal.	Director Ejecutivo del Proyecto Especial de Desarrollo Integral de la Cuenca del Río Putumayo del MIDAGRI	CUMPLE
Dos (02) Especialistas para el análisis de la cobertura vegetal	CALDAS CARRILLO, CORINA ISABEL	Profesional titulado en Ingeniería Geográfica y/o Ingeniería Ambiental y/o Ingeniería Forestal y/o Ingeniería Agrónoma y/o Geografía y/o Ingeniería de Recursos Naturales Renovables y/o Ingeniería en Conservación de Suelos y Agua y/o Biología.	INGENIERO GEOGRAFO	CUMPLE	Capacitación de 120 horas lectivas en Sistema de Información Geográfica (SIG) y/o Teledetección.	Ninguna	CUMPLE	Experiencia mínima de dos (02) años como especialista y/o analista en servicios relacionados con la evaluación de los recursos naturales y/o recursos forestales y/o cobertura vegetal.	Ninguna	CUMPLE
	TORRES RAMOS, SAUL		INGENIERO GEOGRAFO	CUMPLE		Ninguna	CUMPLE		Ninguna	CUMPLE
Dos (02) Analistas en SIG	GONZALES FERREYRA, HERNAN	Grado de Bachiller en Ingeniería Geográfica y/o Ingeniería Ambiental y/o Ingeniería Forestal y/o Ingeniería Agrónoma y/o Geografía y/o Ingeniería de Recursos Naturales Renovables y/o Ingeniería en Conservación de Suelos y Agua y/o Biología.	INGENIERO AMBIENTAL	CUMPLE	Capacitación de 12 horas lectivas en Sistema de Información Geográfica (SIG) y/o Teledetección.	Ninguna	CUMPLE	Experiencia mínima de un año (01) como analista y/o técnico en sistemas de información geográfica y/o teledetección.	Ninguna	CUMPLE
	SAAVEDRA COLLANTES, AMBAR JEMITH		INGENIERO AMBIENTAL	CUMPLE		Ninguna	CUMPLE		Ninguna	CUMPLE

Anexo - Verificación de Requisitos de Calificación Capacidad Técnica y Profesional (Calificaciones del Personal Clave y Experiencia del Personal Clave)

ZELADA GARATE HUMBERTO

PERSONAL CLAVE REQUERIDO	PERSONAL PROPUESTO	FORMACIÓN ACADÉMICA	OBSERVACIÓN	CUMPLE / NO CUMPLE	CAPACITACIÓN	OBSERVACIÓN	CUMPLE / NO CUMPLE	EXPERIENCIA	OBSERVACIÓN	CUMPLE / NO CUMPLE
Un (01) Coordinador (a) de evaluación de la cobertura vegetal	ZELADA GARATE HUMBERTO	Profesional titulado en Ingeniería Geográfica y/o Ingeniería Ambiental y/o Ingeniería Forestal y/o Ingeniería Agrónoma y/o Geografía y/o Ingeniería de Recursos Naturales Renovables y/o Ingeniería en Conservación de Suelos y Agua y/o Biología.	INGENIERO FORESTAL	CUMPLE	Capacitación de 120 horas lectivas en Sistema de Información Geográfica (SIG) y/o Teledetección.	Diplomado en Geomática - 384 horas	CUMPLE	Experiencia mínima de dos (02) años como coordinador y/o jefe y/o responsable en servicios relacionados con la evaluación del recurso forestal y/o cobertura vegetal y/o desarrollo e investigación forestal.	COORDINADOR de investigación en parcelas permanentes de monitoreo del área de conservación privada con el fin de realizar el monitoreo silvicultural de las plantaciones forestales a través de indicadores dasométricos, de crecimiento radial, fenológicos, climatológicos y suelo - 24 meses Servicio de coordinación para la relatoría, elaboración de memoria y de apoyo logístico y técnico en el marco del Proyecto «Gestión Integral del Cambio Climático en las Reservas Comunes en la Amazonia». - 2 meses	CUMPLE
Dos (02) Especialistas para el análisis de la cobertura vegetal	LLANTO VERDE, JULIAN	Profesional titulado en Ingeniería Geográfica y/o Ingeniería Ambiental y/o Ingeniería Forestal y/o Ingeniería Agrónoma y/o Geografía y/o Ingeniería de Recursos Naturales Renovables y/o Ingeniería en Conservación de Suelos y Agua y/o Biología.	INGENIERO EN CONSERVACION DE SUELOS Y AGUA	CUMPLE	Capacitación de 120 horas lectivas en Sistema de Información Geográfica (SIG) y/o Teledetección.	Diplomado en Geomática Aplicada a Planificación Territorial Usando el Sistema Satelital Peruano - 384 horas	CUMPLE	Experiencia mínima de dos (02) años como especialista y/o analista en servicios relacionados con la evaluación de los recursos naturales y/o recursos forestales y/o cobertura vegetal.	Folio 103-108-109 - Actividades de especialista	CUMPLE
	MEJIA RIOS, ADOLFO AQUILINO		INGENIERO FORESTAL	CUMPLE		SI	CUMPLE		Folio 134-135 - 2 meses Folio 147-151 - 5 meses Folio 179- 5 meses Folio 181 -1 mes Folio 182 -1 mes	CUMPLE
Dos (02) Analistas en SIG	CANEPA PAREJA, FRANCO	Grado de Bachiller en Ingeniería Geográfica y/o Ingeniería Ambiental y/o Ingeniería Forestal y/o Ingeniería Agrónoma y/o Geografía y/o Ingeniería de Recursos Naturales Renovables y/o Ingeniería en Conservación de Suelos y Agua y/o Biología.	INGENIERO FORESTAL	CUMPLE	Capacitación de 12 horas lectivas en Sistema de Información Geográfica (SIG) y/o Teledetección.	SI	CUMPLE	Experiencia mínima de un año (01) como analista y/o técnico en sistemas de información geográfica y/o teledetección.	Folio 210	CUMPLE
	RONDINEL BORDA, PAVEL		INGENIERO AMBIENTAL	CUMPLE		SI	CUMPLE		La experiencia laboral no esta asociada a lo requerido en las Bases.	NO CUMPLE

Anexo - Verificación de Requisitos de Calificación Capacidad Técnica y Profesional (Calificaciones del Personal Clave y Experiencia del Personal Clave)

TELLO CUYA MILAGROS IRENE

PERSONAL CLAVE REQUERIDO	PERSONAL PROPUESTO	FORMACIÓN ACADÉMICA	OBSERVACIÓN	CUMPLE / NO CUMPLE	CAPACITACIÓN	OBSERVACIÓN	CUMPLE / NO CUMPLE	EXPERIENCIA	OBSERVACIÓN	CUMPLE / NO CUMPLE
Un (01) Coordinador (a) de evaluación de la cobertura vegetal	TELLO CUYA MILAGROS IRENE	Profesional titulado en Ingeniería Geográfica y/o Ingeniería Ambiental y/o Ingeniería Forestal y/o Ingeniería Agrónoma y/o Geografía y/o Ingeniería de Recursos Naturales Renovables y/o Ingeniería en Conservación de Suelos y Agua y/o Biología.	INGENIERO EN RECURSOS NATURALES RENOVABLES	CUMPLE	Capacitación de 120 horas lectivas en Sistema de Información Geográfica (SIG) y/o Teledetección.	Ninguna	CUMPLE	Experiencia mínima de dos (02) años como coordinador y/o jefe y/o responsable en servicios relacionados con la evaluación del recurso forestal y/o cobertura vegetal y/o desarrollo e investigación forestal.	Ninguna	CUMPLE
Dos (02) Especialistas para el análisis de la cobertura vegetal	CHAVEZ ESPIRITU, TULIO WILFREDO	Profesional titulado en Ingeniería Geográfica y/o Ingeniería Ambiental y/o Ingeniería Forestal y/o Ingeniería Agrónoma y/o Geografía y/o Ingeniería de Recursos Naturales Renovables y/o Ingeniería en Conservación de Suelos y Agua y/o Biología.	INGENIERO EN RECURSOS NATURALES RENOVABLES	CUMPLE	Capacitación de 120 horas lectivas en Sistema de Información Geográfica (SIG) y/o Teledetección.	Ninguna	CUMPLE	Experiencia mínima de dos (02) años como especialista y/o analista en servicios relacionados con la evaluación de los recursos naturales y/o recursos forestales y/o cobertura vegetal.	Ninguna	CUMPLE
	EGOAVIL FLORES, MIRALIZ		INGENIERO AMBIENTAL	CUMPLE		Ninguna	CUMPLE		Ninguna	CUMPLE
Dos (02) Analistas en SIG	PALOMINO AGUIRRE, JOSE VLADIMIR	Grado de Bachiller en Ingeniería Geográfica y/o Ingeniería Ambiental y/o Ingeniería Forestal y/o Ingeniería Agrónoma y/o Geografía y/o Ingeniería de Recursos Naturales Renovables y/o Ingeniería en Conservación de Suelos y Agua y/o Biología.	INGENIERO AGRONOMO	CUMPLE	Capacitación de 12 horas lectivas en Sistema de Información Geográfica (SIG) y/o Teledetección.	Ninguna	CUMPLE	Experiencia mínima de un año (01) como analista y/o técnico en sistemas de información geográfica y/o teledetección.	Ninguna	CUMPLE
	TORRES CASTILLO, JUDITH ELIANA		INGENIERO AMBIENTAL	CUMPLE		Ninguna	CUMPLE		Ninguna	CUMPLE

Anexo - Verificación del Requisito de Calificación Experiencia del Postor en la Especialidad

ZUÑIGA LOAYZA CARLA MONICA

EXPERIENCIA	ACREDITACIÓN	DOCUMENTO PRESENTADO	FECHA	Nº	IMPORTE	CLIENTE	OBJETO DE CONTRATACIÓN	DOCUMENTOS	CUMPLE / NO CUMPLE	EXPERIENCIA ACREDITADA	OBSERVACIONES
El postor debe acreditar un monto facturado acumulado equivalente a CIENTO CINCUENTA MIL CON 00/100 SOLES (S/ 150,000.00) , por la contratación de servicios iguales o similares al objeto de la convocatoria, durante los ocho (8) años anteriores a la fecha de la presentación de ofertas que se computarán desde la fecha de la conformidad o emisión del comprobante de pago, según corresponda. En el caso de postores que declaren en el Anexo N° 1 tener la condición de micro y pequeña empresa, se acredita una experiencia de CUARENTA MIL CON 00/100 SOLES (S/ 40,000.00) , por la venta de servicios iguales o similares al objeto de la convocatoria, durante los ocho (8) años anteriores a la fecha de la presentación de ofertas que se computarán desde la fecha de la conformidad o emisión del comprobante de pago, según corresponda. En el caso de consorcios, todos los integrantes deben	La experiencia del postor en la especialidad se acreditará con copia simple de (i) contratos u órdenes de servicios, y su respectiva conformidad o constancia de prestación; o (ii) comprobantes de pago cuya cancelación se acredite documental y fehacientemente, con voucher de depósito, nota de abono, reporte de estado de cuenta, cualquier otro documento emitido por Entidad del sistema financiero que acredite el	Orden de Servicio	06/12/2024	335-2024	18,700.00	FOREST TRENDS ASSOCIATION	Diseño del monitoreo de múltiples beneficios y levantamiento parcial de información en las parcelas demostrativas de Cascas del proyecto ANIN en la cuenca Chicama	Adjunta RH y reporte bancario	CUMPLE	18,700.00	
		Contrato	25/09/2024	334-A/NWS	36,000.00	FOREST TRENDS ASSOCIATION	Servicio de coordinación del diseño de parcela demostrativa para la ejecución física del proyecto de infraestructura natural con enfoque de gestión de riesgo de desastres en Chicama	Adjunta contrato, conformidad, RH y reportes bancarios	CUMPLE	36,000.00	
		Orden de Servicio Clausulado	17/11/2019	CAZ33219-5600018991	33,400.00	SOUTHERN PERU COPPER CORPORATION	Estudio de Detección del comportamiento de Bofedales en la zona sur del país	Orden de Servicio y Conformidad	CUMPLE	33,400.00	
		Contrato de Locación de Servicios	01/12/2018	S/N	9,600.00	PRO NAT-FUND PERUANA LA CONSER DE LA NAT	Especialista en Sistemas de Información Geográfica del Proyecto: Iniciativa Kosñipata entre Manu y Amarakaeri para la elaboración del expediente técnico de la propuesta de Área de Conservación Regional Kosñipata en el marco de la "Iniciativa Kosñipata entre Manu y Amarakaeri"	Contrato, tres (03) RH y reportes bancarios	CUMPLE	9,600.00	
		Contrato de Locación de Servicios	01/03/2019	S/N	9,600.00	PRO NAT-FUND PERUANA LA CONSER DE LA NAT	ESPECIALISTA EN CARTOGRAFIA Y SISTEMAS DE INFORMACIÓN GEOGRÁFICA. "Iniciativa Kosñipata, entre Manu y Amarakaeri"	Contrato, tres (03) RH y reportes bancarios	CUMPLE	9,600.00	
		Contrato de Locación de Servicios	01/06/2019	S/N	9,600.00	PRO NAT-FUND PERUANA LA CONSER DE LA NAT	ESPECIALISTA EN CARTOGRAFIA Y SISTEMAS DE INFORMACIÓN GEOGRÁFICA. "Iniciativa Kosñipata, entre Manu y Amarakaeri"	Contrato, tres (03) RH y reportes bancarios	CUMPLE	9,600.00	
		Contrato de Locación de Servicios	01/09/2019	S/N	14,000.00	PRO NAT-FUND PERUANA LA CONSER DE LA NAT	ESPECIALISTA EN CARTOGRAFIA Y SISTEMAS DE INFORMACIÓN GEOGRÁFICA. "Iniciativa Kosñipata, entre Manu y Amarakaeri"	Contrato, cuatro (04) RH y reportes bancarios	CUMPLE	14,000.00	
		Contrato de Locación de Servicios	02/01/2020	S/N	31,500.00	PRO NAT-FUND PERUANA LA CONSER DE LA NAT	Servicio de elaboración del expediente técnico de la propuesta de Área de Conservación Regional Kosñipata, en el marco de la "Iniciativa Kosñipata, entre Manu y Amarakaeri"	Contrato, nueve (09) RH y sus reportes bancarios.	CUMPLE	31,500.00	
		Contrato de Locación de Servicios	04/01/2021	S/N	10,500.00	PRO NAT-FUND PERUANA LA CONSER DE LA NAT	Servicio de actualización espacial y cartográfica y elaboración de mapas temáticos actualizados del expediente técnico de la propuesta de Área de Conservación Regional Kosñipata, en el marco de la "Iniciativa Kosñipata, entre Manu y Amarakaeri"	Contrato, tres (03) RH y sus reportes bancarios.	CUMPLE	10,500.00	
		Adenda I al Contrato de Locación de Servicios	01/04/2021	S/N	7,000.00	PRO NAT-FUND PERUANA LA CONSER DE LA NAT	Adenda al Contrato de Locación de Servicios - Especialista en Sistemas de Información Geográfica para la ejecución de actividades de la "Iniciativa Kosñipata, entre Manu y Amarakaeri"	Contrato, dos (02) RH y sus reportes bancarios.	CUMPLE	7,000.00	
		Contrato de Locación de Servicios	01/08/2021	S/N	3,500.00	PRO NAT-FUND PERUANA LA CONSER DE LA NAT	Servicio de elaboración de mapas en las zonas de Pillahuata y Kosñipata	Adjunta Contrato y Un (01) RH	NO CUMPLE	0.00	No adjunta conformidad del servicio que acredite la información del contrato. No adjunta reporte bancario que acredite la cancelación del RH.

Anexo - Verificación del Requisito de Calificación Experiencia del Postor en la Especialidad

ZUÑIGA LOAYZA CARLA MONICA

EXPERIENCIA	ACREDITACIÓN	DOCUMENTO PRESENTADO	FECHA	Nº	IMPORTE	CLIENTE	OBJETO DE CONTRATACIÓN	DOCUMENTOS	CUMPLE / NO CUMPLE	EXPERIENCIA ACREDITADA	OBSERVACIONES
Contratos, todos los integrantes deben contar con la condición de micro y pequeña empresa. Se consideran servicios similares a los siguientes: <ul style="list-style-type: none">• Mapeo de los recursos naturales; y/o,• Sistematización de información botánica y/o forestal; y/o,• Servicios de cartografía y análisis geoespacial para la gestión ambiental; y/o,• Servicios de análisis de cambio de uso del suelo.	abono o mediante cancelación en el mismo comprobante de pago , correspondientes a un máximo de veinte (20) contrataciones. (...)	Contrato de Locación de Servicios	03/01/2018	S/N	16,500.00	PRO NAT-FUND PERUANA LA CONSER DE LA NAT	Servicio de Especialista 2: Forestal y SIG para el Análisis de amenazas y oportunidades para la conservación de la biodiversidad del ACB Kosñipata Carabaya del Proyecto: “Integración de estrategias de conservación del área clave de biodiversidad Kosñipata-Carabaya en la gestión pública local y regional de la Amazonia sur-oriental del Perú”	Contrato, tres (03) RH y reportes bancarios.	CUMPLE	16,500.00	
		Contrato	10/07/2018	S/N	23,900.20	ASOCIACIÓN PROPURÚS	Funciones de Ingeniera Forestal dentro del equipo técnico a cargo del Proyecto EAC,	Contrato, cuatro (04) RH y reportes bancarios.	NO CUMPLE	0.00	El RH 001-45 tiene fecha de emisión (22.02.2019) posterior a la fecha del abono bancario (21.02.2019), siendo información contradictoria. Por otro lado, no está acreditado el pago del RH E001-79 por US \$ 700.
		Contrato de Locación de Servicios	23/06/2023	S/N	59,022.91	ECOLOGÍA Y TECNOLOGÍA AMBIENTAL S.A.C.	Resumen del alcane: Detección de cambio de cobertura vegetal para época seca con imágenes satelitales en la zona de Pachapaqui	Contrato, dos (02) RH y reportes bancarios.	NO CUMPLE	0.00	El contrato no contiene el detalle de las actividades realizadas por el Locador del Servicio. El RH E001-116 tiene fecha de emisión (20.07.2023) posterior a la fecha del abono bancario (18.07.2023), siendo información contradictoria.
		Contrato de Locación de Servicios	30/11/2016	S/N	29,000.00	HELVETAS / FUNDACIÓN PARA EL DESARROLLO AGRARIO	Elaboración de informe técnico donde se detalle la metodología para la elaboración del mapa forestal del departamento de Apurímac	Contratos no suscritos por postora y Constancias de Conformidad	NO CUMPLE	0.00	Adjunta dos contratos, pero ninguno está suscrito por la postora, sino por otro proveedor (FUNDACION PARA EL DESARROLLO AGRARIO). Asimismo, la Constancia de Conformidad que adjunta no contiene el contrato suscrito entre la postora y FUNDACION PARA EL DESARROLLO AGRARIO.
		RH	26/10/2017	E001-30	21,500.00	GEOSERVICE PERU S.A.C.	Estudio de validación en campo sobre la deforestación detectada del proyecto sobre el desarrollo de capacidades para la conservación del bosque y mecanismo REDD+	Adjunta RH y reporte bancario	CUMPLE	21,500.00	
		RH	16/01/2017	E001-25	3,804.00	GEOSERVICE PERU S.A.C.	Estudio de cambio de la cobertura vegetal en época seca 2010-2015 de la pampa Vizcachas y detección de cambio de la cobertura vegetal en época húmeda 2011-2016 de la pampa de Vizcacha	Adjunta RH y reporte bancario	CUMPLE	3,804.00	
		RH	27/02/2017	E001-26	9,774.00	GEOSERVICE PERU S.A.C.	Estudio de cambio de la cobertura vegetal en época seca 2010-2015 de la pampa Vizcachas y detección de cambio de la cobertura vegetal en época húmeda 2011-2016 de la pampa de Vizcacha	Adjunta RH y reporte bancario	NO CUMPLE	0.00	El RH E001-26 tiene fecha de emisión (27.02.2017) posterior a la fecha de pago (25.02.2017), siendo información contradictoria
		RH	27/06/2017	E001-28	9,774.00	GEOSERVICE PERU S.A.C.	Estudio de cambio de la cobertura vegetal en época seca 2010-2015 de la pampa Vizcachas y detección de cambio de la cobertura vegetal en época húmeda 2011-2016 de la pampa de Vizcacha	Adjunta RH	NO CUMPLE	0.00	El RH no cuenta con acreditación de su cancelación
		Orden de Servicio	15/07/2024	179-2024	10,000.00	FOREST TRENDS ASSOCIATION	Asistencia técnica en la integración de los alcances en Infraestructura Natural de los procura de n13 proyectos de IN-GRD a cargo de la ANIN	Orden de Servicio y Conformidad	NO CUMPLE	0.00	El servicio presentado no se alinea a los alcances del objeto de contratación
TOTAL S/					366,675.11					221,704.00	

Anexo - Verificación del Requisito de Calificación Experiencia del Postor en la Especialidad
R ARQUITECTURA Y CONSTRUCCION E.I.R.L.

EXPERIENCIA	ACREDITACIÓN	DOCUMENTO PRESENTADO	FECHA	Nº	IMPORTE	CLIENTE	OBJETO DE CONTRATACIÓN	DOCUMENTOS	CUMPLE / NO CUMPLE	EXPERIENCIA ACREDITADA	OBSERVACIONES
<p>El postor debe acreditar un monto facturado acumulado equivalente a CIENTO CINCUENTA MIL CON 00/100 SOLES (S/ 150,000.00), por la contratación de servicios iguales o similares al objeto de la convocatoria, durante los ocho (8) años anteriores a la fecha de la presentación de ofertas que se computarán desde la fecha de la conformidad o emisión del comprobante de pago, según corresponda.</p> <p>En el caso de postores que declaren en el Anexo N° 1 tener la condición de micro y pequeña empresa, se acredita una experiencia de CUARENTA MIL CON 00/100 SOLES (S/ 40,000.00), por la venta de servicios iguales o similares al objeto de la convocatoria, durante los ocho (8) años anteriores a la fecha de la presentación de ofertas que se computarán desde la fecha de la conformidad o emisión del comprobante de pago, según corresponda. En el caso de consorcios, todos los integrantes deben contar con la condición de micro y pequeña empresa.</p> <p>Se consideran servicios similares a los siguientes:</p> <ul style="list-style-type: none"> • Mapeo de los recursos naturales; y/o, • Sistematización de información botánica y/o forestal; y/o, • Servicios de cartografía y análisis geoespacial para la gestión ambiental; y/o, • Servicios de análisis de cambio de uso del suelo. 	<p>La experiencia del postor en la especialidad se acreditará con copia simple de (i) contratos u órdenes de servicios, y su respectiva conformidad o constancia de prestación; o (ii) comprobantes de pago cuya cancelación se acredite documental y fehacientemente, con voucher de depósito, nota de abono, reporte de estado de cuenta, cualquier otro documento emitido por Entidad del sistema financiero que acredite el abono o mediante cancelación en el mismo comprobante de pago, correspondientes a un máximo de veinte (20) contrataciones. (...)</p>	Orden de Servicio	05/02/2025	04-2025	82,000.00	MULTISERVICIOS E INVERSIONES MATVAN E.I.R.L.	Mapeo de los recursos naturales en el departamento de Loreto	Adjunta O/S, Acta de Conformidad, dos vouchers de depósito en efectivo, imagen de transferencia e imagen de movimientos	NO CUMPLE	0.00	<p>La información remitida por el postor para acreditar la experiencia en la especialidad es inexacta por lo siguiente:</p> <p>La Orden de Servicio no señala un plazo de ejecución razonable con el objeto de contratación. Por el contrario, en el rubro "Condiciones" se señala lo siguiente: "Su cotización ha sido aceptada a condición de que la entrega se realice dentro de los 10 días de recibida la presente orden de compra". Al respecto, siendo el objeto de contratación un servicio, no puede existir referencia a una Orden de Compra.</p> <p>Otros errores de la O/S es que se solicita emitir la factura en soles con los datos de R ARQUITECTURA Y CONSTRUCCION EIRL, en lugar de requerir que la factura esté emitida a nombre del cliente del servicio, es decir de MULTISERVICIOS E INVERSIONES MATVAN E.I.R.L.</p> <p>Respecto al Acta de Conformidad de Servicio, se señala como fecha emisión a los 120 días del mes de junio, lo cual no existe.</p> <p>Asimismo, de la revisión del contenido del Acta de Conformidad se advierte que la conformidad del servicio se emite en el marco del contrato y/o acuerdo de servicio celebrado con MULTISERVICIOS E INVERSIONES MATVAN E.I.R.L. Sin embargo, no se adjunta dicho contrato o acuerdo de servicio, sino que se adjunta una Orden de Servicio, que no es lo mismo.</p> <p>Por otro lado, el Acta de Conformidad presenta omisiones, como el monto total de la prestación ejecutada y el número de contrato u orden de servicio al cual corresponde la conformidad. Al respecto, si bien es cierto que el Acta de Conformidad tiene una numeración (04-2025), no puede inferirse que la numeración del Acta de Conformidad sea la misma que la numeración de la O/S por la cual se emite la conformidad.</p> <p>Asimismo, no se identifica los nombres y apellidos de la persona que suscribe la conformidad del servicio. Tampoco se señala el cargo, por lo que no se puede deducir que cuente con las facultades suficientes para otorgar conformidades.</p> <p>Respecto a los vouchers de depósito, los mismos no se toman en cuenta porque el postor no ha adjuntado el respectivo comprobante de pago o factura cuya cancelación se acredite con los vouchers de depósito.</p>
TOTAL S/					82,000.00					0.00	

Anexo - Verificación del Requisito de Calificación Experiencia del Postor en la Especialidad

ZELADA GARATE HUMBERTO

EXPERIENCIA	ACREDITACIÓN	DOCUMENTO PRESENTADO	FECHA	Nº	IMPORTE	CLIENTE	OBJETO DE CONTRATACIÓN	DOCUMENTOS	CUMPLE / NO CUMPLE	EXPERIENCIA ACREDITADA	OBSERVACIONES
<p>El postor debe acreditar un monto facturado acumulado equivalente a CIENTO CINCUENTA MIL CON 00/100 SOLES (S/ 150,000.00), por la contratación de servicios iguales o similares al objeto de la convocatoria, durante los ocho (8) años anteriores a la fecha de la presentación de ofertas que se computarán desde la fecha de la conformidad o emisión del comprobante de pago, según corresponda.</p> <p>En el caso de postores que declaren en el Anexo N° 1 tener la condición de micro y pequeña empresa, se acredita una experiencia de CUARENTA MIL CON 00/100 SOLES (S/ 40,000.00), por la venta de servicios iguales o similares al objeto de la convocatoria, durante los ocho (8) años anteriores a la fecha de la presentación de ofertas que se computarán desde la fecha de la conformidad o emisión del comprobante de pago, según corresponda. En el caso de consorcios, todos los integrantes deben contar con la condición de micro y pequeña empresa.</p> <p>Se consideran servicios similares a los siguientes:</p> <ul style="list-style-type: none"> • Mapeo de los recursos naturales; y/o, • Sistematización de información botánica y/o forestal; y/o, • Servicios de cartografía y análisis geoespacial para la gestión ambiental; y/o, • Servicios de análisis de cambio de uso del suelo. 	<p>La experiencia del postor en la especialidad se acreditará con copia simple de (i) contratos u órdenes de servicios, y su respectiva conformidad o constancia de prestación; o (ii) comprobantes de pago cuya cancelación se acredite documental y fehacientemente, con voucher de depósito, nota de abono, reporte de estado de cuenta, cualquier otro documento emitido por Entidad del sistema financiero que acredite el abono o mediante cancelación en el mismo comprobante de pago, correspondientes a un máximo de veinte (20) contrataciones. (...)</p>	O/S	15/10/2024	1463-2024	12,000.00	SERVICIO NACIONAL FORESTAL Y DE FAUNA SILVESTRE - SERFOR	Servicio de asistencia técnica para la elaboración de la propuesta de reporte de resultados obtenidos en el marco de la investigación aplicada sobre el impacto de los incendios forestales.	Orden de Servicio, Constancia de Prestación y RH.	CUMPLE	12,000.00	El contrato se sustenta con la Constancia de Prestación.
		O/S	31/01/2024	281-2024	35,000.00	SERVICIO NACIONAL FORESTAL Y DE FAUNA SILVESTRE - SERFOR	Servicio de asistencia técnica para el inicio de la implementación de las "investigaciones aplicadas" en gestión del riesgo de desastres.	Orden de Servicio, Constancia de Prestación y RH.	CUMPLE	35,000.00	El contrato se sustenta con la Constancia de Prestación.
		O/S	27/09/2023	388-2023	80,000.00	FOMENTO Y GESTIÓN SOSTENIBLE DE LA PRODUCCIÓN FORESTAL EN EL PERÚ	Consultoría para el desarrollo de una propuesta de mecanismos con universidades para la línea de investigación forestal con fondos universitarios	Orden de Servicio, Constancia de Prestación y RH.	CUMPLE	80,000.00	El contrato se sustenta con la Constancia de Prestación.
		O/S	13/11/2020	997-2020	9,000.00	SERVICIO NACIONAL FORESTAL Y DE FAUNA SILVESTRE - SERFOR	Servicio para el mapeo de actores que aportan con investigaciones sobre los recursos forestales y de fauna silvestre en las autorizaciones de estudios del patrimonio	Orden de Servicio, Constancia de Prestación y RH.	CUMPLE	9,000.00	El contrato se sustenta con la Constancia de Prestación.
		O/S	18/11/2019	1456-2019	8,000.00	SERVICIO NACIONAL FORESTAL Y DE FAUNA SILVESTRE - SERFOR	Servicio de sistematización y análisis de información generada en Madre de Dios sobre investigación de silvicultura de especies forestales	Orden de Servicio, Constancia de Prestación y RH.	CUMPLE	8,000.00	El contrato se sustenta con la Constancia de Prestación.
TOTAL S/					144,000.00					144,000.00	

Anexo - Verificación del Requisito de Calificación Experiencia del Postor en la Especialidad

TELLO CUYA MILAGROS IRENE

EXPERIENCIA	ACREDITACIÓN	DOCUMENTO PRESENTADO	FECHA	Nº	IMPORTE	CLIENTE	OBJETO DE CONTRATACIÓN	DOCUMENTOS	CUMPLE / NO CUMPLE	EXPERIENCIA ACREDITADA	OBSERVACIONES
<p>El postor debe acreditar un monto facturado acumulado equivalente a CIENTO CINCUENTA MIL CON 00/100 SOLES (\$/ 150,000.00), por la contratación de servicios iguales o similares al objeto de la convocatoria, durante los ocho (8) años anteriores a la fecha de la presentación de ofertas que se computarán desde la fecha de la conformidad o emisión del comprobante de pago, según corresponda.</p> <p>En el caso de postores que declaren en el Anexo N° 1 tener la condición de micro y pequeña empresa, se acredita una experiencia de CUARENTA MIL CON 00/100 SOLES (\$/ 40,000.00), por la venta de servicios iguales o similares al objeto de la convocatoria, durante los ocho (8) años anteriores a la fecha de la presentación de ofertas que se computarán desde la fecha de la conformidad o emisión del comprobante de pago, según corresponda. En el caso de consorcios, todos los integrantes deben contar con la condición de micro y pequeña empresa.</p> <p>Se consideran servicios similares a los siguientes:</p> <ul style="list-style-type: none"> • Mapeo de los recursos naturales; y/o, • Sistematización de información botánica y/o forestal; y/o, • Servicios de cartografía y análisis geoespacial para la gestión ambiental; y/o, • Servicios de análisis de cambio de uso del suelo. 	<p>La experiencia del postor en la especialidad se acreditará con copia simple de (i) contratos u órdenes de servicios, y su respectiva conformidad o constancia de prestación; o (ii) comprobantes de pago cuya cancelación se acredite documental y fehacientemente, con voucher de depósito, nota de abono, reporte de estado de cuenta, cualquier otro documento emitido por Entidad del sistema financiero que acredite el abono o mediante cancelación en el mismo comprobante de pago, correspondientes a un máximo de veinte (20) contrataciones. (...)</p>	Contrato	23/08/2023	050-2023	85,000.00	SEDAPAR	Elaborar un diagnóstico del estado de los ecosistemas, principalmente bofedades y pajonales existentes en la cuenca Quilca Chili, Zonas Regulada y No Regulada, en base a evaluaciones en campo y compilación de información de las instituciones involucradas como SERNANP, Consejo de Recursos Hídricos del ANA, entre otros, para generar información para mejorar la planificación de intervenciones que deberá realizar SEDAPAR en los años siguientes.	Contrato y Constancia de Prestación	CUMPLE	85,000.00	----
		Contrato	02/11/2017	089-2017-MINAGRI-AGRO RURAL	87,000.00	AGRO RURAL	Contratación de la elaboración del Plan General de manejo forestal del PIP "FORESTACION Y REFORESTACION PARA COBERTURA Y PROTECCIÓN DE SUELOS EN LOS CENTROS POBLADOS DE LA PROVINCIA DE HUARI, REGIÓN ANCASH"	Contrato y Constancia de Prestación	CUMPLE	39,150.00	----