

BASES ESTÁNDAR DE ADJUDICACIÓN SIMPLIFICADA PARA LA CONTRATACIÓN DE SERVICIOS EN GENERAL¹

**ADJUDICACIÓN SIMPLIFICADA N° AS-0030-
2022-PERUPETRO DERIVADA DEL CONCURSO
PÚBLICO N° CP-0005-2021-PERUPETRO**

TERCERA CONVOCATORIA

**CONTRATACIÓN DE SERVICIO DE
ADMINISTRACIÓN DEL BANCO DE DATOS DE
EXPLORACIÓN Y EXPLOTACIÓN DE
HIDROCARBUROS DE PERUPETRO S.A.**

PAC N° 106

SEPTIEMBRE - 2023



¹ Elaboradas en enero de 2019 y modificadas en marzo, junio y diciembre de 2019, julio 2020 y julio 2021

DEBER DE COLABORACIÓN

La Entidad y todo proveedor que se someta a las presentes Bases, sea como participante, postor y/o contratista, deben conducir su actuación conforme a los principios previstos en la Ley de Contrataciones del Estado.

En este contexto, se encuentran obligados a prestar su colaboración al OSCE y a la Secretaría Técnica de la Comisión de Defensa de la Libre Competencia del INDECOPI, en todo momento según corresponda a sus competencias, a fin de comunicar presuntos casos de fraude, colusión y corrupción por parte de los funcionarios y servidores de la Entidad, así como los proveedores y demás actores que participan en el proceso de contratación.

De igual forma, deben poner en conocimiento del OSCE y a la Secretaría Técnica de la Comisión de Defensa de la Libre Competencia del INDECOPI los indicios de conductas anticompetitivas que se presenten durante el proceso de contratación, en los términos del Decreto Legislativo N° 1034, "Ley de Represión de Conductas Anticompetitivas", o norma que la sustituya, así como las demás normas de la materia.

La Entidad y todo proveedor que se someta a las presentes Bases, sea como participante, postor y/o contratista del proceso de contratación deben permitir al OSCE o a la Secretaría Técnica de la Comisión de Defensa de la Libre Competencia del INDECOPI el acceso a la información referida a las contrataciones del Estado que sea requerida, prestar testimonio o absolución de posiciones que se requieran, entre otras formas de colaboración.



SECCIÓN GENERAL

DISPOSICIONES COMUNES DEL PROCEDIMIENTO DE SELECCIÓN

(ESTA SECCIÓN NO DEBE SER MODIFICADA EN NINGÚN EXTREMO, BAJO SANCIÓN DE NULIDAD)

Three handwritten signatures in blue ink are located in the bottom left corner of the page. The first signature is a stylized 'P' inside a circle. The second signature is a cursive name, possibly 'Manuel'. The third signature is a simple, bold stroke.

CAPÍTULO I ETAPAS DEL PROCEDIMIENTO DE SELECCIÓN

1.1. REFERENCIAS

Cuando en el presente documento se mencione la palabra Ley, se entiende que se está haciendo referencia a la Ley N° 30225, Ley de Contrataciones del Estado, y cuando se mencione la palabra Reglamento, se entiende que se está haciendo referencia al Reglamento de la Ley de Contrataciones del Estado aprobado por Decreto Supremo N° 344-2018-EF.

Las referidas normas incluyen sus respectivas modificaciones, de ser el caso.

1.2. CONVOCATORIA

Se realiza a través de su publicación en el SEACE de conformidad con lo señalado en el artículo 54 del Reglamento, en la fecha señalada en el calendario del procedimiento de selección, debiendo adjuntar las bases y resumen ejecutivo.

1.3. REGISTRO DE PARTICIPANTES

El registro de participantes se realiza conforme al artículo 55 del Reglamento. En el caso de un consorcio, basta que se registre uno (1) de sus integrantes.

Importante

- *Para registrarse como participante en un procedimiento de selección convocado por las Entidades del Estado Peruano, es necesario que los proveedores cuenten con inscripción vigente y estar habilitados ante el Registro Nacional de Proveedores (RNP) que administra el Organismo Supervisor de las Contrataciones del Estado (OSCE). Para obtener mayor información, se puede ingresar a la siguiente dirección electrónica: www.rnp.gob.pe.*
- *Los proveedores que deseen registrar su participación deben ingresar al SEACE utilizando su Certificado SEACE (usuario y contraseña). Asimismo, deben observar las instrucciones señaladas en el documento de orientación "Guía para el registro de participantes electrónico" publicado en <https://www2.seace.gob.pe/>.*
- *En caso los proveedores no cuenten con inscripción vigente en el RNP y/o se encuentren inhabilitados o suspendidos para ser participantes, postores y/o contratistas, el SEACE restringirá su registro, quedando a potestad de estos intentar nuevamente registrar su participación en el procedimiento de selección en cualquier otro momento, dentro del plazo establecido para dicha etapa, siempre que haya obtenido la vigencia de su inscripción o quedado sin efecto la sanción que le impuso el Tribunal de Contrataciones del Estado.*

1.4. FORMULACIÓN DE CONSULTAS Y OBSERVACIONES A LAS BASES

La formulación de consultas y observaciones a las bases se efectúa de conformidad con lo establecido en los numerales 72.1 y 72.2 del artículo 72 del Reglamento, así como el literal a) del artículo 89 del Reglamento.

1.5. ABSOLUCIÓN DE CONSULTAS, OBSERVACIONES E INTEGRACIÓN DE BASES

La absolución de consultas, observaciones e integración de las bases se realizan conforme a las disposiciones previstas en el numeral 72.4 del artículo 72 del Reglamento y el literal a) del artículo 89 del Reglamento.



Importante

- *No se absolverán consultas y observaciones a las bases que se presenten en forma física.*
- *Cuando exista divergencia entre lo indicado en el pliego de absolución de consultas y observaciones y la integración de bases, prevalece lo absuelto en el referido pliego; sin perjuicio, del deslinde de responsabilidades correspondiente.*

1.6. FORMA DE PRESENTACIÓN DE OFERTAS

Las ofertas se presentan conforme lo establecido en el artículo 59 y en el artículo 90 del Reglamento.

Las declaraciones juradas, formatos o formularios previstos en las bases que conforman la oferta deben estar debidamente firmados por el postor (firma manuscrita). Los demás documentos deben ser visados por el postor. En el caso de persona jurídica, por su representante legal, apoderado o mandatario designado para dicho fin y, en el caso de persona natural, por este o su apoderado. No se acepta el pegado de la imagen de una firma o visto. Las ofertas se presentan foliadas.

Importante

- *Los formularios electrónicos que se encuentran en el SEACE y que los proveedores deben llenar para presentar sus ofertas, tienen carácter de declaración jurada.*
- *En caso la información contenida en los documentos escaneados que conforman la oferta no coincida con lo declarado a través del SEACE, prevalece la información declarada en los documentos escaneados.*
- *No se tomarán en cuenta las ofertas que se presenten en físico a la Entidad.*

1.7. PRESENTACIÓN Y APERTURA DE OFERTAS

El participante presentará su oferta de manera electrónica a través del SEACE, desde las 00:01 horas hasta las 23:59 horas del día establecido para el efecto en el cronograma del procedimiento; adjuntando el archivo digitalizado que contenga los documentos que conforman la oferta de acuerdo a lo requerido en las bases.

El participante debe verificar antes de su envío, bajo su responsabilidad, que el archivo pueda ser descargado y su contenido sea legible.

Importante

Los integrantes de un consorcio no pueden presentar ofertas individuales ni conformar más de un consorcio en un procedimiento de selección, o en un determinado ítem cuando se trate de procedimientos de selección según relación de ítems.

En la apertura electrónica de la oferta, el órgano encargado de las contrataciones o el comité de selección, según corresponda, verifica la presentación de lo exigido en la sección específica de las bases de conformidad con el numeral 73.2 del artículo 73 del Reglamento y determina si las ofertas responden a las características y/o requisitos y condiciones de los Términos de Referencia, detallados en la sección específica de las bases. De no cumplir con lo requerido, la oferta se considera no admitida.



1.8. EVALUACIÓN DE LAS OFERTAS

La evaluación de las ofertas se realiza conforme a lo establecido en el numeral 74.1 y el literal a) del numeral 74.2 del artículo 74 del Reglamento.

En el supuesto de que dos (2) o más ofertas empaten, la determinación del orden de prelación de las ofertas empatadas se efectúa siguiendo estrictamente el orden establecido en el numeral 91.1 del artículo 91 del Reglamento.

El desempate mediante sorteo se realiza de manera electrónica a través del SEACE.

Importante

En el caso de contratación de servicios en general que se presten fuera de la provincia de Lima y Callao, cuyo valor estimado no supere los doscientos mil Soles (S/ 200,000.00), a solicitud del postor se asigna una bonificación equivalente al diez por ciento (10%) sobre el puntaje total obtenido por los postores con domicilio en la provincia donde prestará el servicio, o en las provincias colindantes, sean o no pertenecientes al mismo departamento o región. El domicilio es el consignado en la constancia de inscripción ante el RNP². Lo mismo aplica en el caso de procedimientos de selección por relación de ítems, cuando algún ítem no supera el monto señalado anteriormente.

1.9. CALIFICACIÓN DE OFERTAS

La calificación de las ofertas se realiza conforme a lo establecido en los numerales 75.1 y 75.2 del artículo 75 del Reglamento.

1.10. SUBSANACIÓN DE LAS OFERTAS

La subsanación de las ofertas se sujeta a lo establecido en el artículo 60 del Reglamento. El plazo que se otorgue para la subsanación no puede ser inferior a un (1) día hábil




La solicitud de subsanación se realiza de manera electrónica a través del SEACE y será remitida al correo electrónico consignado por el postor al momento de realizar su inscripción en el RNP, siendo su responsabilidad el permanente seguimiento de las notificaciones a dicho correo. La notificación de la solicitud se entiende efectuada el día de su envío al correo electrónico.

La presentación de las subsanaciones se realiza a través del SEACE. No se tomará en cuenta la subsanación que se presente en físico a la Entidad.

1.11. RECHAZO DE LAS OFERTAS

Previo al otorgamiento de la buena pro, el órgano encargado de las contrataciones o el comité de selección, según corresponda, revisa las ofertas económicas que cumplen los requisitos de calificación, de conformidad con lo establecido para el rechazo de ofertas, previsto en el artículo 68 del Reglamento, de ser el caso.

De rechazarse alguna de las ofertas calificadas, el órgano encargado de las contrataciones o el comité de selección, según corresponda, revisa el cumplimiento de los requisitos de calificación de los postores que siguen en el orden de prelación, en caso las hubiere.



 ² La constancia de inscripción electrónica se visualizará en el portal web del Registro Nacional de Proveedores: www.rnp.gob.pe

1.12. OTORGAMIENTO DE LA BUENA PRO

Definida la oferta ganadora, el órgano encargado de las contrataciones o el comité de selección, según corresponda, otorga la buena pro mediante su publicación en el SEACE, incluyendo el cuadro comparativo y las actas debidamente motivadas de los resultados de la admisión, no admisión, evaluación, calificación, descalificación y el otorgamiento de la buena pro.

1.13. CONSENTIMIENTO DE LA BUENA PRO

Cuando se hayan presentado dos (2) o más ofertas, el consentimiento de la buena pro se produce a los cinco (5) días hábiles siguientes de la notificación de su otorgamiento, sin que los postores hayan ejercido el derecho de interponer el recurso de apelación.

En caso que se haya presentado una sola oferta, el consentimiento de la buena pro se produce el mismo día de la notificación de su otorgamiento.

El consentimiento del otorgamiento de la buena pro se publica en el SEACE al día hábil siguiente de producido.

Importante

Una vez consentido el otorgamiento de la buena pro, el órgano encargado de las contrataciones o el órgano de la Entidad al que se haya asignado tal función realiza la verificación de la oferta presentada por el postor ganador de la buena pro conforme lo establecido en el numeral 64.6 del artículo 64 del Reglamento.



CAPÍTULO II

SOLUCIÓN DE CONTROVERSIAS DURANTE EL PROCEDIMIENTO DE SELECCIÓN

2.1. RECURSO DE APELACIÓN

A través del recurso de apelación se pueden impugnar los actos dictados durante el desarrollo del procedimiento de selección hasta antes del perfeccionamiento del contrato.

El recurso de apelación se presenta ante la Entidad convocante, y es conocido y resuelto por su Titular, cuando el valor estimado sea igual o menor a cincuenta (50) UIT. Cuando el valor estimado sea mayor a dicho monto, el recurso de apelación se presenta ante y es resuelto por el Tribunal de Contrataciones del Estado.

En los procedimientos de selección según relación de ítems, el valor estimado total del procedimiento determina ante quién se presenta el recurso de apelación.

Los actos que declaren la nulidad de oficio, la cancelación del procedimiento de selección y otros actos emitidos por el Titular de la Entidad que afecten la continuidad de este, se impugnan ante el Tribunal de Contrataciones del Estado.

Importante

- *Una vez otorgada la buena pro, el órgano encargado de las contrataciones o el comité de selección, según corresponda, está en la obligación de permitir el acceso de los participantes y postores al expediente de contratación, salvo la información calificada como secreta, confidencial o reservada por la normativa de la materia, a más tardar dentro del día siguiente de haberse solicitado por escrito.*

Luego de otorgada la buena pro no se da a conocer las ofertas cuyos requisitos de calificación no fueron analizados y revisados por el órgano encargado de las contrataciones o el comité de selección, según corresponda.

- *A efectos de recoger la información de su interés, los postores pueden valerse de distintos medios, tales como: (i) la lectura y/o toma de apuntes, (ii) la captura y almacenamiento de imágenes, e incluso (iii) pueden solicitar copia de la documentación obrante en el expediente, siendo que, en este último caso, la Entidad deberá entregar dicha documentación en el menor tiempo posible, previo pago por tal concepto.*
- *El recurso de apelación se presenta ante la Mesa de Partes del Tribunal o ante las oficinas desconcentradas del OSCE, o en la Unidad de Trámite Documentario de la Entidad, según corresponda.*

2.2. PLAZOS DE INTERPOSICIÓN DEL RECURSO DE APELACIÓN

La apelación contra el otorgamiento de la buena pro o contra los actos dictados con anterioridad a ella se interpone dentro de los cinco (5) días hábiles siguientes de haberse notificado el otorgamiento de la buena pro.

La apelación contra los actos dictados con posterioridad al otorgamiento de la buena pro, contra la declaración de nulidad, cancelación y declaratoria de desierto del procedimiento, se interpone dentro de los cinco (5) días hábiles siguientes de haberse tomado conocimiento del acto que se desea impugnar.

CAPÍTULO III DEL CONTRATO

3.1. PERFECCIONAMIENTO DEL CONTRATO

Los plazos y el procedimiento para perfeccionar el contrato se realiza conforme a lo indicado en el artículo 141 del Reglamento.

El contrato se perfecciona con la suscripción del documento que lo contiene, salvo en los contratos cuyo monto del valor estimado no supere los doscientos mil Soles (S/ 200,000.00), en los que se puede perfeccionar con la recepción de la orden de servicios, conforme a lo previsto en la sección específica de las bases.

En el caso de procedimientos de selección por relación de ítems, se puede perfeccionar el contrato con la suscripción del documento o con la recepción de una orden de servicios, cuando el valor estimado del ítem corresponda al parámetro establecido en el párrafo anterior.

Importante

El órgano encargado de las contrataciones o el comité de selección, según corresponda, debe consignar en la sección específica de las bases la forma en que se perfeccionará el contrato, sea con la suscripción del contrato o la recepción de la orden de servicios. En caso la Entidad perfeccione el contrato con la recepción de la orden de servicios no debe incluir la proforma del contrato establecida en el Capítulo V de la sección específica de las bases.

Para perfeccionar el contrato, el postor ganador de la buena pro debe presentar los documentos señalados en el artículo 139 del Reglamento y los previstos en la sección específica de las bases.

3.2. GARANTÍAS

Las garantías que deben otorgar los postores y/o contratistas, según corresponda, son las de fiel cumplimiento del contrato y por los adelantos.

3.2.1. GARANTÍA DE FIEL CUMPLIMIENTO

Como requisito indispensable para perfeccionar el contrato, el postor ganador debe entregar a la Entidad la garantía de fiel cumplimiento del mismo por una suma equivalente al diez por ciento (10%) del monto del contrato original. Esta se mantiene vigente hasta la conformidad de la recepción de la prestación a cargo del contratista.

3.2.2. GARANTÍA DE FIEL CUMPLIMIENTO POR PRESTACIONES ACCESORIAS

En las contrataciones que conllevan la ejecución de prestaciones accesorias, tales como mantenimiento, reparación o actividades afines, se otorga una garantía adicional por una suma equivalente al diez por ciento (10%) del monto del contrato de la prestación accesorio, la misma que debe ser renovada periódicamente hasta el cumplimiento total de las obligaciones garantizadas.

Importante

- En los contratos cuyos montos sean iguales o menores a doscientos mil Soles (S/ 200,000.00), no corresponde presentar garantía de fiel cumplimiento de contrato ni garantía de fiel cumplimiento por prestaciones accesorias. Dicha excepción también aplica a los contratos derivados de procedimientos de selección por relación de ítems, cuando el monto del ítem adjudicado o la sumatoria de los montos de los ítems adjudicados no superen el monto señalado anteriormente, conforme a lo dispuesto en el literal a) del artículo 152 del Reglamento.
- En los contratos periódicos de prestación de servicios en general que celebren las Entidades con las micro y pequeñas empresas, estas últimas pueden otorgar como garantía de fiel cumplimiento el diez por ciento (10%) del monto del contrato, porcentaje que es retenido por la Entidad durante la primera mitad del número total de pagos a realizarse, de forma prorrateada en cada pago, con cargo a ser devuelto a la finalización del mismo, conforme lo establecen los numerales 149.4 y 149.5 del artículo 149 del Reglamento y el numeral 151.2 del artículo 151 del Reglamento.

3.2.3. GARANTÍA POR ADELANTO

En caso se haya previsto en la sección específica de las bases la entrega de adelantos, el contratista debe presentar una garantía emitida por idéntico monto conforme a lo estipulado en el artículo 153 del Reglamento.

3.3. REQUISITOS DE LAS GARANTÍAS

Las garantías que se presenten deben ser incondicionales, solidarias, irrevocables y de realización automática en el país, al solo requerimiento de la Entidad. Asimismo, deben ser emitidas por empresas que se encuentren bajo la supervisión directa de la Superintendencia de Banca, Seguros y Administradoras Privadas de Fondos de Pensiones y que cuenten con clasificación de riesgo B o superior. Asimismo, deben estar autorizadas para emitir garantías; o estar consideradas en la última lista de bancos extranjeros de primera categoría que periódicamente publica el Banco Central de Reserva del Perú.

Importante

Corresponde a la Entidad verificar que las garantías presentadas por el postor ganador de la buena pro y/o contratista cumplan con los requisitos y condiciones necesarios para su aceptación y eventual ejecución, sin perjuicio de la determinación de las responsabilidades funcionales que correspondan.

Advertencia

Los funcionarios de las Entidades no deben aceptar garantías emitidas bajo condiciones distintas a las establecidas en el presente numeral, debiendo tener en cuenta lo siguiente:

1. La clasificadora de riesgo que asigna la clasificación a la empresa que emite la garantía debe encontrarse listada en el portal web de la SBS (<http://www.sbs.gob.pe/sistema-financiero/clasificadoras-de-riesgo>).
2. Se debe identificar en la página web de la clasificadora de riesgo respectiva, cuál es la clasificación vigente de la empresa que emite la garantía, considerando la vigencia a la fecha de emisión de la garantía.
3. Para fines de lo establecido en el artículo 148 del Reglamento, la clasificación de riesgo B, incluye las clasificaciones B+ y B.
4. Si la empresa que otorga la garantía cuenta con más de una clasificación de riesgo emitida por distintas empresas listadas en el portal web de la SBS, bastará que en una de ellas cumpla con la clasificación mínima establecida en el Reglamento.

En caso exista alguna duda sobre la clasificación de riesgo asignada a la empresa emisora de la garantía, se deberá consultar a la clasificadora de riesgos respectiva.



De otro lado, además de cumplir con el requisito referido a la clasificación de riesgo, a efectos de verificar si la empresa emisora se encuentra autorizada por la SBS para emitir garantías, debe revisarse el portal web de dicha Entidad (<http://www.sbs.gob.pe/sistema-financiero/relacion-de-empresas-que-se-encuentran-autorizadas-a-emitir-cartas-fianza>).

Los funcionarios competentes deben verificar la autenticidad de la garantía a través de los mecanismos establecidos (consulta web, teléfono u otros) por la empresa emisora.

3.4. EJECUCIÓN DE GARANTÍAS

La Entidad puede solicitar la ejecución de las garantías conforme a los supuestos contemplados en el artículo 155 del Reglamento.

3.5. ADELANTOS

La Entidad puede entregar adelantos directos al contratista, los que en ningún caso exceden en conjunto del treinta por ciento (30%) del monto del contrato original, siempre que ello haya sido previsto en la sección específica de las bases.

3.6. PENALIDADES

3.6.1. PENALIDAD POR MORA EN LA EJECUCIÓN DE LA PRESTACIÓN

En caso de retraso injustificado del contratista en la ejecución de las prestaciones objeto del contrato, la Entidad le aplica automáticamente una penalidad por mora por cada día de atraso, de conformidad con el artículo 162 del Reglamento.

3.6.2. OTRAS PENALIDADES

La Entidad puede establecer penalidades distintas a la mencionada en el numeral precedente, según lo previsto en el artículo 163 del Reglamento y lo indicado en la sección específica de las bases.

Estos dos tipos de penalidades se calculan en forma independiente y pueden alcanzar cada una un monto máximo equivalente al diez por ciento (10%) del monto del contrato vigente, o de ser el caso, del ítem que debió ejecutarse.

3.7. INCUMPLIMIENTO DEL CONTRATO

Las causales para la resolución del contrato, serán aplicadas de conformidad con el artículo 36 de la Ley y 164 del Reglamento.

3.8. PAGOS

El pago se realiza después de ejecutada la respectiva prestación, pudiendo contemplarse pagos a cuenta, según la forma establecida en la sección específica de las bases o en el contrato.

La Entidad paga las contraprestaciones pactadas a favor del contratista dentro de los diez (10) días calendario siguientes de otorgada la conformidad de los servicios, siempre que se verifiquen las condiciones establecidas en el contrato para ello, bajo responsabilidad del funcionario competente.



La conformidad se emite en un plazo máximo de siete (7) días de producida la recepción salvo que se requiera efectuar pruebas que permitan verificar el cumplimiento de la obligación, en cuyo caso la conformidad se emite en un plazo máximo de quince (15) días, bajo responsabilidad del funcionario que debe emitir la conformidad.

En el caso que se haya suscrito contrato con un consorcio, el pago se realizará de acuerdo a lo que se indique en el contrato de consorcio.

Advertencia

En caso de retraso en los pagos a cuenta o pago final por parte de la Entidad, salvo que se deba a caso fortuito o fuerza mayor, esta reconoce al contratista los intereses legales correspondientes, de conformidad con el artículo 39 de la Ley y 171 del Reglamento, debiendo repetir contra los responsables de la demora injustificada.

3.9. DISPOSICIONES FINALES

Todos los demás aspectos del presente procedimiento no contemplados en las bases se regirán supletoriamente por la Ley y su Reglamento, así como por las disposiciones legales vigentes.



SECCIÓN ESPECÍFICA

CONDICIONES ESPECIALES DEL PROCEDIMIENTO DE SELECCIÓN

(EN ESTA SECCIÓN LA ENTIDAD DEBERÁ COMPLETAR LA INFORMACIÓN EXIGIDA, DE ACUERDO A LAS INSTRUCCIONES INDICADAS)



CAPÍTULO I GENERALIDADES

1.1. ENTIDAD CONVOCANTE

Nombre : PERUPETRO S.A.
RUC N° : 20196785044
Domicilio legal : Av. Luis Aldana Nro. 320 Lima - Lima - San Borja
Teléfono: : (01)206-1800
Correo electrónico: : iibarra@perupetro.com.pe; mnajar@perupetro.com.pe;
lmorante@perupetro.com.pe

1.2. OBJETO DE LA CONVOCATORIA

El presente procedimiento de selección tiene por objeto la contratación del **SERVICIO DE ADMINISTRACIÓN DEL BANCO DE DATOS DE EXPLORACIÓN Y EXPLOTACIÓN DE HIDROCARBUROS DE PERUPETRO S.A.**

1.3. EXPEDIENTE DE CONTRATACIÓN

El expediente de contratación fue aprobado mediante Memorando N° ADMI-GFLO-01129-2023 del 14 septiembre de 2023.

1.4. FUENTE DE FINANCIAMIENTO

Recursos Directamente Recaudados.

Importante

La fuente de financiamiento debe corresponder a aquella prevista en la Ley de Equilibrio Financiero del Presupuesto del Sector Público del año fiscal en el cual se convoca el procedimiento de selección.

1.5. SISTEMA DE CONTRATACIÓN

El presente procedimiento se rige por el sistema de **SUMA ALZADA**, de acuerdo con lo establecido en el expediente de contratación respectivo.

1.6. DISTRIBUCIÓN DE LA BUENA PRO

No aplica.

1.7. ALCANCES DEL REQUERIMIENTO

El alcance de la prestación está definido en el Capítulo III de la presente sección de las bases.

1.8. PLAZO DE PRESTACIÓN DEL SERVICIO

Los servicios materia de la presente convocatoria se prestarán conforme al numeral 10. PLAZO DE EJECUCION DEL CONTRATO de los términos de referencia contenidos en las bases, en concordancia con lo establecido en el expediente de contratación.

1.9. DE LA ENTREGA DE BASES

Debido a la coyuntura actual por la propagación el virus COVID-19, y con el fin de salvaguardar la integridad del personal y los protocolos sanitarios, los participantes deberán descargar las bases del SEACE y en el caso la plataforma tuviera fallas o no fuera posible la descarga, podrán requerir las bases a los siguientes correos: iibarra@perupetro.com.pe; mnajar@perupetro.com.pe; lmorante@perupetro.com.pe.

Importante

El costo de entrega de un ejemplar de las bases no puede exceder el costo de su reproducción.

1.10. BASE LEGAL

- Decreto Legislativo N° 1440 – Decreto Legislativo del Sistema Nacional de Presupuesto Público.
- Ley N° 31638 – Ley de Presupuesto del Sector Público para el Año Fiscal 2023.
- Ley N° 31639– Ley de Equilibrio Financiero del Presupuesto del Sector Público del año fiscal 2023
- Decreto Supremo N° 082-2019-EF que Aprueba el TUO de la Ley N° 30225 – Ley de Contrataciones del Estado.
- Decreto Supremo N° 344-2018-EF que Aprueba el Reglamento de la Ley N° 30225 - Ley de Contrataciones del Estado, modificado por Decreto Supremo N° 377-2019-EF y por Decreto Supremo N° 168-2020-EF.
- Ley N° 27444 – Ley del Procedimiento Administrativo General.
- Texto Único Ordenado de la Ley N° 27806, Ley de Transparencia y de Acceso a la Información Pública, aprobado por Decreto Supremo N° 043-2003-PCM.
- Ley N° 29973 - Ley General de la Persona con Discapacidad.
- Texto Único Ordenado de la Ley de Promoción de la Competitividad, Formalización y Desarrollo de la Micro y Pequeña Empresa y del Acceso al Empleo Decente, Ley MYPE, aprobado por Decreto Supremo N° 007-2008-TR.
- Directiva Administrativa N° 321-MINSA/DGIESP-2021, que establece las disposiciones para la vigilancia, prevención y control de la salud de los trabajadores con riesgo de exposición a SARS-CoV-2, aprobado por Resolución Ministerial N° 1275-2021-MINSA y sus posteriores adecuaciones.
- TUO de la Ley Orgánica que norma las actividades de Hidrocarburos en el Territorio Nacional - Ley N° 26221
- Código Civil.
- Directivas y Opiniones del OSCE.
- Cualquier otra disposición legal vigente que permita desarrollar el objeto de la convocatoria, que no contravenga lo regulado por la Ley de Contrataciones del Estado.

Las referidas normas incluyen sus respectivas modificaciones, de ser el caso.



CAPÍTULO II DEL PROCEDIMIENTO DE SELECCIÓN

2.1. CALENDARIO DEL PROCEDIMIENTO DE SELECCIÓN

Según el cronograma de la ficha de selección de la convocatoria publicada en el SEACE.

Importante

De conformidad con la vigesimosegunda Disposición Complementaria Final del Reglamento, en caso la Entidad (Ministerios y sus organismos públicos, programas o proyectos adscritos) haya difundido el requerimiento a través del SEACE siguiendo el procedimiento establecido en dicha disposición, no procede formular consultas u observaciones al requerimiento.

2.2. CONTENIDO DE LAS OFERTAS

La oferta contendrá, además de un índice de documentos³, la siguiente documentación:

2.2.1. Documentación de presentación obligatoria

2.2.1.1. Documentos para la admisión de la oferta

- a) Declaración jurada de datos del postor. (**Anexo N° 1**)
- b) Documento que acredite la representación de quien suscribe la oferta.

En caso de persona jurídica, copia del certificado de vigencia de poder del representante legal, apoderado o mandatario designado para tal efecto.

En caso de persona natural, copia del documento nacional de identidad o documento análogo, o del certificado de vigencia de poder otorgado por persona natural, del apoderado o mandatario, según corresponda.

En el caso de consorcios, este documento debe ser presentado por cada uno de los integrantes del consorcio que suscriba la promesa de consorcio, según corresponda.

Advertencia

De acuerdo con el artículo 4 del Decreto Legislativo N° 1246, las Entidades están prohibidas de exigir a los administrados o usuarios la información que puedan obtener directamente mediante la interoperabilidad a que se refieren los artículos 2 y 3 de dicho Decreto Legislativo. En esa medida, si la Entidad es usuaria de la Plataforma de Interoperabilidad del Estado – PIDE⁴ y siempre que el servicio web se encuentre activo en el Catálogo de Servicios de dicha plataforma, no corresponderá exigir el certificado de vigencia de poder y/o documento nacional de identidad.

- c) Declaración jurada de acuerdo con el literal b) del artículo 52 del Reglamento (**Anexo N°2**)

³ La omisión del índice no determina la no admisión de la oferta.

⁴ Para mayor información de las Entidades usuarias y del Catálogo de Servicios de la Plataforma de Interoperabilidad del Estado – PIDE ingresar al siguiente enlace <https://www.gobiernodigital.gob.pe/interoperabilidad/>

- d) Declaración jurada de cumplimiento de los Términos de Referencia contenidos en el numeral 3.1 del Capítulo III de la presente sección. (**Anexo N° 3**)
- e) Declaración jurada de plazo de prestación del servicio. (**Anexo N° 4**)⁵
- f) Promesa de consorcio con firmas legalizadas, de ser el caso, en la que se consigne los integrantes, el representante común, el domicilio común y las obligaciones a las que se compromete cada uno de los integrantes del consorcio así como el porcentaje equivalente a dichas obligaciones. (**Anexo N° 5**)
- g) El precio de la oferta en **DÓLARES AMERICANOS. ADJUNTAR OBLIGATORIAMENTE EL ANEXO N° 6.**⁶

El precio total de la oferta y los subtotales que lo componen son expresados con dos (2) decimales. Los precios unitarios pueden ser expresados con más de dos (2) decimales.

Importante

- *El órgano encargado de las contrataciones o el comité de selección, según corresponda, verifica la presentación de los documentos requeridos. De no cumplir con lo requerido, la oferta se considera no admitida.*
- *En caso de requerir estructura de costos o análisis de precios, esta se presenta para el perfeccionamiento del contrato.*

2.2.1.2. Documentos para acreditar los requisitos de calificación

Incorporar en la oferta los documentos que acreditan los “**Requisitos de Calificación**” que se detallan en el numeral 3.2 del Capítulo III de la presente sección de las bases.

2.2.2. Documentación de presentación facultativa:

- a) En el caso de microempresas y pequeñas empresas integradas por personas con discapacidad, o en el caso de consorcios conformados en su totalidad por estas empresas, deben presentar la constancia o certificado con el cual acredite su inscripción en el Registro de Empresas Promocionales para Personas con Discapacidad⁷.
- b) Los postores que apliquen el beneficio de la exoneración del IGV previsto en la Ley N° 27037, Ley de Promoción de la Inversión en la Amazonía, deben presentar la Declaración Jurada de cumplimiento de condiciones para la aplicación de la exoneración del IGV (**Anexo N° 7**).

Advertencia

El órgano encargado de las contrataciones o el comité de selección, según corresponda, no podrá exigir al postor la presentación de documentos que no hayan sido indicados en los acápites “Documentos para la admisión de la oferta”, “Requisitos de calificación” y “Factores de evaluación”.

⁵ En caso de considerar como factor de evaluación la mejora del plazo de prestación del servicio, el plazo ofertado en dicho anexo servirá también para acreditar este factor.

⁶ De conformidad con el Comunicado N° 007-2022-OSCE, a partir del 15 de junio de 2022, los montos de las ofertas económicas ya no serán registrados por los postores en el Sistema Electrónico de Contrataciones del Estado (SEACE), durante la etapa de presentación de ofertas; sino que **solo adjuntarán, obligatoriamente, el “Archivo con detalle de monto ofertado”**. Esta medida aplicará para todos los tipos de procedimientos de selección electrónicos en trámite o por convocarse independientemente del régimen legal, excepto para la Subasta Inversa Electrónica y para la Selección de Consultores Individuales.

⁷ Dicho documento se tendrá en consideración en caso de empate, conforme a lo previsto en el artículo 91 del Reglamento.

2.3. REQUISITOS PARA PERFECCIONAR EL CONTRATO

El postor ganador de la buena pro debe presentar los siguientes documentos para perfeccionar el contrato:

- a) Garantía de fiel cumplimiento del contrato⁸.
- b) Contrato de consorcio con firmas legalizadas ante Notario de cada uno de los integrantes, de ser el caso.
- c) Código de cuenta interbancaria (CCI) o, en el caso de proveedores no domiciliados, el número de su cuenta bancaria y la entidad bancaria en el exterior.
- d) Copia de la vigencia del poder del representante legal de la empresa que acredite que cuenta con facultades para perfeccionar el contrato, cuando corresponda.
- e) Copia de DNI del postor en caso de persona natural, o de su representante legal en caso de persona jurídica.

Advertencia

De acuerdo con el artículo 4 del Decreto Legislativo N° 1246, las Entidades están prohibidas de exigir a los administrados o usuarios la información que puedan obtener directamente mediante la interoperabilidad a que se refieren los artículos 2 y 3 de dicho Decreto Legislativo. En esa medida, si la Entidad es usuaria de la Plataforma de Interoperabilidad del Estado – PIDE⁹ y siempre que el servicio web se encuentre activo en el Catálogo de Servicios de dicha plataforma, no corresponderá exigir los documentos previstos en los literales e) y f).

- f) Domicilio para efectos de la notificación durante la ejecución del contrato.
- g) Detalle de los precios unitarios del precio ofertado¹⁰
- h) Estructura de costos¹¹ tomando como referencia el Formato de Estructura de Costos de PERUPETRO.¹²
- i) Deberá acreditar el PERFIL DEL PERSONAL NO CLAVE (Formación académica, Capacitación y Experiencia) del personal JUNIOR Y TECNICO, según la documentación detallada en el numeral 12.2 de los Términos de Referencia.

Importante

- *En caso que el postor ganador de la buena pro sea un consorcio, las garantías que presente este para el perfeccionamiento del contrato, así como durante la ejecución contractual, de ser el caso, además de cumplir con las condiciones establecidas en el artículo 33 de la Ley y en el artículo 148 del Reglamento, deben consignar expresamente el nombre completo o la denominación o razón social de los integrantes del consorcio, en calidad de garantizados, de lo contrario no podrán ser aceptadas por las Entidades. No se cumple el requisito antes indicado si se consigna únicamente la denominación del consorcio, conforme lo dispuesto en la Directiva Participación de Proveedores en Consorcio en las Contrataciones del Estado”.*
- *En los contratos periódicos de prestación de servicios en general que celebren las Entidades con las micro y pequeñas empresas, estas últimas pueden otorgar como garantía de fiel cumplimiento el diez por ciento (10%) del monto del contrato, porcentaje que es retenido por la Entidad durante la primera mitad del número total de pagos a realizarse, de forma prorrateada en cada pago, con cargo a ser devuelto a la finalización del mismo, conforme lo establece el numeral 149.4 del artículo 149 y el numeral 151.2 del artículo 151 del Reglamento. Para dicho efecto los postores deben encontrarse registrados en el REMYPE, consignando en la Declaración Jurada de Datos del Postor (Anexo N° 1) o en la solicitud de retención de la garantía durante el perfeccionamiento del contrato, que tienen la condición de MYPE, lo cual será verificado por la Entidad en el link <http://www2.trabajo.gob.pe/servicios-en-linea-2-2> opción consulta de empresas acreditadas en el REMYPE.*

⁸ Los postores y/o contratistas presentan como garantías, **cartas fianza o pólizas de caución emitidas por entidades bajo la supervisión de la Superintendencia de Banca, Seguros y AFP que cuenten con clasificación de riesgo B o superior**, de acuerdo al artículo 148 Reglamento de la Ley de Contrataciones del Estado, aprobado por Decreto Supremo N° 344-2018-EF y sus modificatorias.

⁹ Para mayor información de las Entidades usuarias y del Catálogo de Servicios de la Plataforma de Interoperabilidad del Estado – PIDE ingresar al siguiente enlace <https://www.gobiernodigital.gob.pe/interoperabilidad/>

¹⁰ Incluir solo en caso de la contratación bajo el sistema a suma alzada.

¹¹ Incluir solo cuando resulte necesario para la ejecución contractual, identificar los costos de cada uno de los rubros que comprenden la oferta.

¹² Deberá ser presentado para la firma de contrato.

- En los contratos cuyos montos sean iguales o menores a doscientos mil Soles (S/ 200,000.00), no corresponde presentar garantía de fiel cumplimiento de contrato ni garantía de fiel cumplimiento por prestaciones accesorias. Dicha excepción también aplica a los contratos derivados de procedimientos de selección por relación de ítems, cuando el monto del ítem adjudicado o la sumatoria de los montos de los ítems adjudicados no supere el monto señalado anteriormente, conforme a lo dispuesto en el literal a) del artículo 152 del Reglamento.

Importante

- Corresponde a la Entidad verificar que las garantías presentadas por el postor ganador de la buena pro cumplan con los requisitos y condiciones necesarios para su aceptación y eventual ejecución, sin perjuicio de la determinación de las responsabilidades funcionales que correspondan.
- De conformidad con el Reglamento Consular del Perú aprobado mediante Decreto Supremo N° 076-2005-RE para que los documentos públicos y privados extendidos en el exterior tengan validez en el Perú, deben estar legalizados por los funcionarios consulares peruanos y refrendados por el Ministerio de Relaciones Exteriores del Perú, salvo que se trate de documentos públicos emitidos en países que formen parte del Convenio de la Apostilla, en cuyo caso bastará con que estos cuenten con la Apostilla de la Haya¹³.
- La Entidad no puede exigir documentación o información adicional a la consignada en el presente numeral para el perfeccionamiento del contrato.

2.4. PERFECCIONAMIENTO DEL CONTRATO

El contrato se perfecciona con la suscripción del documento que lo contiene. Para dicho efecto el postor ganador de la buena pro, dentro del plazo previsto en el artículo 141 del Reglamento, debe presentar la documentación requerida en Mesa de Partes de PERUPETRO S.A., sito en la Av. Luis Aldana N° 320, San Borja – Lima, en el horario de lunes a viernes de 8:00 am a 1:00 pm y de 2:00 pm a 05:00 pm y/o a través de la Mesa de Partes Virtual: <https://www.perupetro.com.pe/wps/portal/corporativo/PerupetroSite/mesa%20partes%20virtual/login/> o por el link: <http://accesoseguro.perupetro.com.pe/fepp>

2.5. FORMA DE PAGO

La Entidad realizará el pago de la contraprestación pactada a favor del contratista en PAGOS PARCIALES, de acuerdo a lo establecido en el numeral 13. CONDICIONES DE PAGO de los Términos de Referencia, que indica:

13. CONDICIONES DE PAGO

El pago se realizará de la forma siguiente:

Prestación del SERVICIO

PERUPETRO efectuara el pago de manera parcial, el 90% del monto total del **PRECIO DE LA OFERTA** de la **EMPRESA** dividido en los 36 meses de prestación del **SERVICIO**, al término de cada mes de prestación del **SERVICIO**¹⁴.

Implementación y/o Actualización del Aplicativo Web

PERUPETRO efectuara el pago del 10% del monto total del **PRECIO DE LA OFERTA** de la **EMPRESA**, cuando se haya culminado al sexto (06) mes, con la implementación y/o Actualización del Aplicativo Web., según el numeral 15. CRONOGRAMA, a satisfacción de **PERUPETRO**, mediante la suscripción de un Acta entre las partes.

Los pagos descritos anteriormente se efectuarán dentro de los **diez (10) días** calendarios de la

¹³ Según lo previsto en la Opinión N° 009-2016/DTN.

¹⁴ Así mismo, en la FORMA DE PAGO, se aclara que se realizará teniendo en cuenta lo estipulado en el numeral 3 de los TDR:

- Del periodo 1 al 18, los pagos se realizarán considerando los costos con una organización de 26 personas como mínimo.
- Del periodo 19 al 36, los pagos (el valor mensual) se realizarán considerando los costos de la reducción del personal requerido para el SERVICIO, de hasta 12 personas.

Para lo cual el pago parcial (valor mensual), será conforme a lo detallado en la estructura de costos.

*correcta presentación del comprobante de pago respectivo y la conformidad de la Gerencia Técnica y de Recursos de la Información de **PERUPETRO**.*

Para efectos del pago de las contraprestaciones ejecutadas por el contratista, la Entidad debe contar con la siguiente documentación:

- Conformidad de la Gerencia Técnica y de Recursos de Información
- Comprobante de pago

Asimismo, el comprobante de pago deberá ser registrada en el portal de recepción de facturas electrónicas de compras, cuyo link es: <http://accesoseguro.perupetro.com.pe/fepp>.



CAPÍTULO III REQUERIMIENTO

Importante

conformidad con el numeral 29.8 del artículo 29 del Reglamento, el área usuaria es responsable de la adecuada formulación del requerimiento, debiendo asegurar la calidad técnica y reducir la necesidad de su reformulación por errores o deficiencias técnicas que repercutan en el proceso de contratación.

3.1. TERMINOS DE REFERENCIA

TÉRMINOS DE REFERENCIA INCLUIDOS EN LA PARTE FINAL DE LAS BASES DADA SU EXTENSIÓN



Importante

Para determinar que los postores cuentan con las capacidades necesarias para ejecutar el contrato, el órgano encargado de las contrataciones o el comité de selección, según corresponda, incorpora los requisitos de calificación previstos por el área usuaria en el requerimiento, no pudiendo incluirse requisitos adicionales, ni distintos a los siguientes:

3.2. REQUISITOS DE CALIFICACIÓN

B	CAPACIDAD TÉCNICA Y PROFESIONAL
B.3	CALIFICACIONES DEL PERSONAL CLAVE
<p>El Postor deberá proporcionar para el SERVICIO, el siguiente Personal Clave:</p> <p>GERENTE (1):</p> <ul style="list-style-type: none"> - Un (1) Gerente del SERVICIO. <p>PROFESIONALES ESPECIALISTAS (07):</p> <ul style="list-style-type: none"> - Un (1) Profesional Especialista para el Grupo de Recepción y Entrega de Información. - Un (1) Profesional Especialista para el Grupo de Sísmica. - Un (1) Profesional Especialista para el Grupo de Pozos. - Un (1) Profesional Especialista para el Grupo de Sistemas de Información Geográfica. - Un (1) Profesional Especialista para el Grupo de Administración del Archivo. - Un (1) Profesional Especialista para el Grupo de Atenciones — Especialista en Atenciones de Información. - Un (1) Profesional Especialista para el Grupo de Atenciones — Especialista en Soporte de Sistemas. 	
B.3.1	FORMACIÓN ACADÉMICA
<p><u>Requisitos:</u></p> <ul style="list-style-type: none"> - Un (1) Gerente del SERVICIO. <ul style="list-style-type: none"> ➤ Tener título de Ingeniero: Geólogo, Geofísico, Petróleo, Petroquímico, Químico, Industrial, Mecánico, Sistemas, Informática, Computación, Software o electrónica. - Un (1) Profesional Especialista para el Grupo de Recepción y Entrega de Información. <ul style="list-style-type: none"> ➤ Tener título de Ingeniero: Geólogo, Geofísico, Petróleo, Petroquímico, Químico, Industrial, Mecánico, Sistemas, Informática, Computación o Software con habilitación profesional vigente por el Colegio de Ingenieros del Perú. - Un (1) Profesional Especialista para el Grupo de Sísmica. <ul style="list-style-type: none"> ➤ Tener título de Ingeniero: en Geofísica o Geología. - Un (1) Profesional Especialista para el Grupo de Pozos. <ul style="list-style-type: none"> ➤ Tener título en Ingeniería de Petróleo, Geología o Geofísica. - Un (1) Profesional Especialista para el Grupo de Sistemas de Información Geográfica. <ul style="list-style-type: none"> ➤ Tener título de Ingeniero Geógrafo o Geólogo. - Un (1) Profesional Especialista para el Grupo de Administración del Archivo Técnico. <ul style="list-style-type: none"> ➤ Tener título de Ingeniero: Geólogo, Geofísico, Petróleo, Petroquímico, Químico, Industrial, Mecánico, Sistemas, Informática, Computación, Software o licenciado en Bibliotecología. - Un (1) Profesional Especialista para el Grupo de Atenciones — Especialista en Atenciones de Información. <ul style="list-style-type: none"> ➤ Tener título de Ingeniero: Geólogo, Geofísico o de Petróleo - Un (1) Profesional Especialista para el Grupo de Atenciones — Especialista en Soporte de Sistemas. <ul style="list-style-type: none"> ➤ Tener título de Ingeniero: Industrial, Sistemas, Electrónica, Geólogo, dePetróleo, Mecánico, computación, Software o Informática <p><u>Acreditación:</u></p> <p>El TÍTULO PROFESIONAL REQUERIDO será verificado por el órgano encargado de las contrataciones o comité de selección, según corresponda, en el Registro Nacional de Grados Académicos y Títulos Profesionales en el portal web de la Superintendencia Nacional de Educación Superior Universitaria - SUNEDU a través del siguiente link: https://enlinea.sunedu.gob.pe/ o en el Registro Nacional de Certificados, Grados y Títulos a cargo del Ministerio de Educación a través del siguiente link : http://www.titulosinstitutos.pe/, según corresponda.</p> <p>En caso TÍTULO PROFESIONAL REQUERIDO no se encuentre inscrito en el referido registro, el postor debe presentar la copia del diploma respectivo a fin de acreditar la formación académica requerida.</p>	

B.4	EXPERIENCIA DEL PERSONAL CLAVE
	<p><u>Requisitos:</u></p> <ul style="list-style-type: none"> - Un (1) Gerente del SERVICIO <ul style="list-style-type: none"> • Experiencia mínima en la Actividad: <ul style="list-style-type: none"> ➢ Cinco (5) años en gerencia y/o dirección de proyectos de administración de información. - Un (1) Profesional Especialista para el Grupo de Recepción y Entrega de Información. <ul style="list-style-type: none"> • Experiencia mínima en la Especialidad: <ul style="list-style-type: none"> ➢ Dos (2) años en labores de administración de información técnica de exploración y/o producción de hidrocarburos. - Un (1) Profesional Especialista para el Grupo de Sísmica <ul style="list-style-type: none"> ➢ Experiencia mínima en la Especialidad: <ul style="list-style-type: none"> ➢ Dos (2) años en labores de adquisición o procesamiento de información sísmica o en manejo de base de datos sísmica de exploración y/o producción de hidrocarburos. - Un (1) Profesional Especialista para el Grupo de Pozos <ul style="list-style-type: none"> • Experiencia mínima en la Especialidad: <ul style="list-style-type: none"> ➢ Dos (2) años en labores de adquisición, procesamiento o interpretación de información de pozos o en manejo de base de datos de pozos de exploración y/o producción de hidrocarburos. - Un (1) Profesional Especialista para el Grupo de Sistemas de Información Geográfica. <ul style="list-style-type: none"> • Experiencia mínima en la Especialidad: <ul style="list-style-type: none"> ➢ Dos (2) años en labores con sistemas de información geográfica de exploración y/o producción de hidrocarburos. - Un (1) Profesional Especialista para el Grupo de Administración del Archivo Técnico. <ul style="list-style-type: none"> • Experiencia mínima en la Especialidad: <ul style="list-style-type: none"> ➢ Tres (3) años en labores de administración de archivos especializados de información técnica de exploración y/o producción de hidrocarburos. - Un (1) Profesional Especialista para el Grupo de Atenciones — Especialista en Atenciones de Información. <ul style="list-style-type: none"> • Experiencia mínima en la Especialidad: <ul style="list-style-type: none"> ➢ Dos (2) años en labores de administración de información técnica de exploración y/o producción de hidrocarburos. - Un (1) Profesional Especialista para el Grupo de Atenciones — Especialista en Soporte de Sistemas. <ul style="list-style-type: none"> • Experiencia mínima en la Especialidad: <ul style="list-style-type: none"> ➢ Contar con experiencia de cuatro (4) años como líder o gerente de proyectos de tecnología de información, que hayan incluido el manejo de bases de datos para la administración de información técnica. ➢ Contar con experiencia de un (1) año en labores de manejo de portales web. <p>Para acreditar la experiencia del <u>Especialista en Soporte de Sistemas</u>, será válido presentar certificados y/o constancias de trabajo con cargos como Gerente de Operaciones, Jefe de Proyectos, Supervisor de Proyectos y/o Soporte de sistemas, etc., considerándolos como equivalentes o similares a los puestos, <u>siempre que los certificados y/o constancias de trabajo estén referidas a cargos como Líder, Gerente, Jefe o Supervisor de Proyectos de tecnología de información</u>, que hayan incluido el manejo de bases de datos para la administración de información técnica, y no a otras actividades</p> <p><u>De presentarse experiencia ejecutada paralelamente (traslape), para el cómputo del tiempo de dicha experiencia sólo se considerará una vez el periodo traslapado.</u></p> <p><u>Acreditación:</u></p> <p>La experiencia del personal clave se acreditará con cualquiera de los siguientes documentos: (i) copia simple de contratos y su respectiva conformidad o (ii) constancias o (iii) certificados o (iv) cualquier otra documentación que, de manera fehaciente demuestre la experiencia del personal propuesto.</p>

	<p>Importante</p> <ul style="list-style-type: none"> • Los documentos que acreditan la experiencia deben incluir los nombres y apellidos del personal clave, el cargo desempeñado, el plazo de la prestación indicando el día, mes y año de inicio y culminación, el nombre de la Entidad u organización que emite el documento, la fecha de emisión y nombres y apellidos de quien suscribe el documento • En caso los documentos para acreditar la experiencia establezcan el plazo de la experiencia adquirida por el personal clave en meses sin especificar los días se debe considerar el mes completo. • Se considerará aquella experiencia que no tenga una antigüedad mayor a veinticinco (25) años anteriores a la fecha de la presentación de ofertas. • Al calificar la experiencia del personal, se debe valorar de manera integral los documentos presentados por el postor para acreditar dicha experiencia. En tal sentido, aun cuando en los documentos presentados la denominación del cargo o puesto no coincida literalmente con aquella prevista en las bases, se deberá validar la experiencia si las actividades que realizó el personal corresponden con la función propia del cargo o puesto requerido en las bases.
C	<p>EXPERIENCIA DEL POSTOR EN LA ESPECIALIDAD</p> <p><u>Requisitos:</u></p> <p>El postor debe acreditar un monto facturado acumulado equivalente a US\$ 1'000,000.00 (Un millón y 00/100 dólares americanos), por la contratación de servicios iguales o similares al objeto de la convocatoria, durante los ocho (8) años anteriores a la fecha de la presentación de ofertas que se computarán desde la fecha de la conformidad o emisión del comprobante de pago, según corresponda.</p> <p>Se consideran servicios similares a los siguientes: Servicios de administración de base de datos y/o servicios de procesamiento de datos y/o venta de software y/o servicios de mantenimiento de software y/o servicios de actualización de software y/o servicios de implementación de software y/o servicios de toma de registros de pozos y/o servicios de transmisión de datos y/o servicios de gerenciamiento de proyectos y/o servicios de estudios de yacimientos.</p> <p>En todos estos casos los servicios, deberán referirse a las actividades de exploración y/o explotación de hidrocarburos, cuyas vigencias estén comprendidas dentro del periodo antes mencionado (8 años a la fecha de la presentación de ofertas).</p> <p>Respecto a los servicios establecidos como requisitos de la Persona Jurídica, detallamos el Glosario de Definiciones siguiente:</p> <p>Servicios de administración de base de datos: Consiste en la prestación de servicios de administración de datos e información técnica, específicamente de: sísmica, pozos, documentos técnicos, información geográfica, geoquímica, gravimetría y magnetometría del sector superior de la industria de los hidrocarburos (Sector superior se refiere a las actividades de Exploración y Explotación de Hidrocarburos o "Upstream", conocido también como E&P).</p> <p>Servicios de procesamiento de datos: Consiste en la prestación de servicios especializados de procesamiento de datos de sísmica, de pozos, de reservorios, gravimetría y magnetometría, del sector de E&P.</p> <p>Servicios de venta de software: Consiste en proveer o vender software de interpretación para la industria de los hidrocarburos, específicamente software de base de datos, procesamiento o interpretación de datos de sísmica, pozos, gravimetría y magnetometría, de reservorios, del sector de E&P.</p> <p>Servicios de mantenimiento de software: Consiste en la prestación del servicio de asistencia técnica para la solución de problemas durante el funcionamiento del software de interpretación de datos de sísmica, pozos, gravimetría y magnetometría, de reservorios, del sector de E&P.</p> <p>Servicios de actualización de software: Consiste en la prestación del servicio de actualización (upgrade) o mejora periódica de los algoritmos del software para manejo o interpretación de datos de sísmica, pozos, gravimetría y magnetometría, de reservorios, del sector de E&P.</p> <p>Servicios de implementación de software: Consiste en la prestación del servicio de diseño e instalación de sistemas integrados de software para el manejo e interpretación de datos de sísmica, pozos, gravimetría y magnetometría, de reservorios, del sector de E&P.</p> <p>Servicios de toma de registros de pozos: Consiste en la prestación del servicio de obtención de registros eléctricos, nucleares, rayos gamma, sísmicos, etc., en pozos de exploración y explotación de hidrocarburos,</p>

	<p>a hueco abierto y entubado.</p> <p>Servicios de transmisión de datos: Consiste en la prestación del servicio de transmisión vía web o línea dedicada y a nivel de servidores, de datos de campo, específicamente de registros de pozo, registros sísmicos, registros de potenciales terrestres, de reservorios, etc., del sector de E&P.</p> <p>Servicios de gerenciamiento de proyectos: Consiste en la prestación de servicios de gerenciamiento o direccionamiento de proyectos integrados de manejo de datos e interpretación del sector de E&P, especialmente de exploración.</p> <p>Servicios de estudios de yacimientos: Consiste en la prestación del servicio para realizar estudios integrados de yacimientos y reservorios para la estimación de propiedades de Reservorio, Modelamiento Estático y Dinámico de Reservorios, Estimado y/o Estimación de Reservas, Factor de Recuperación, Recuperación Mejorada, Máxima Recuperación Eficiente, Evaluación de la Recuperación Máxima Eficiente de la Producción, etc.</p> <p><u>Acreditación:</u></p> <p>La experiencia del postor en la especialidad se acreditará con copia simple de (i) contratos u órdenes de servicios, y su respectiva conformidad o constancia de prestación; o (ii) comprobantes de pago cuya cancelación se acredite documental y fehacientemente, con voucher de depósito, nota de abono, reporte de estado de cuenta, cualquier otro documento emitido por Entidad del sistema financiero que acredite el abono o mediante cancelación en el mismo comprobante de pago¹⁵, correspondientes a un máximo de veinte (20) contrataciones.</p> <p>En caso los postores presenten varios comprobantes de pago para acreditar una sola contratación, se debe acreditar que corresponden a dicha contratación; de lo contrario, se asumirá que los comprobantes acreditan contrataciones independientes, en cuyo caso solo se considerará, para la evaluación, las veinte (20) primeras contrataciones indicadas en el Anexo N° 8 referido a la Experiencia del Postor en la Especialidad</p> <p>En el caso de servicios de ejecución periódica o continuada, solo se considera como experiencia la parte del contrato que haya sido ejecutada durante los ocho (8) años anteriores a la fecha de presentación de ofertas, debiendo adjuntarse copia de las conformidades correspondientes a tal parte o los respectivos comprobantes de pago cancelados.</p> <p>En los casos que se acredite experiencia adquirida en consorcio, debe presentarse la promesa de consorcio o el contrato de consorcio del cual se desprenda fehacientemente el porcentaje de las obligaciones que se asumió en el contrato presentado; de lo contrario, no se computará la experiencia proveniente de dicho contrato.</p> <p>Asimismo, cuando se presenten contratos derivados de procesos de selección convocados antes del 20.09.2012, la calificación se ceñirá al método descrito en la Directiva "Participación de Proveedores en Consorcio en las Contrataciones del Estado", debiendo presumirse que el porcentaje de las obligaciones equivale al porcentaje de participación de la promesa de consorcio o del contrato de consorcio. En caso que en dichos documentos no se consigne el porcentaje de participación se presumirá que las obligaciones se ejecutaron en partes iguales.</p> <p>Si el titular de la experiencia no es el postor, consignar si dicha experiencia corresponde a la matriz en caso que el postor sea sucursal, o fue transmitida por reorganización societaria, debiendo acompañar la documentación sustentatoria correspondiente.</p> <p>Si el postor acredita experiencia de otra persona jurídica como consecuencia de una reorganización societaria, debe presentar adicionalmente el Anexo N° 9.</p> <p>Cuando en los contratos, órdenes de servicios o comprobantes de pago el monto facturado se encuentre expresado en moneda extranjera, debe indicarse el tipo de cambio publicado por la Superintendencia de Banca, Seguros y AFP correspondiente a la fecha de suscripción del contrato, de emisión de la orden</p>
--	---

¹⁵ Cabe precisar que, de acuerdo con la **Resolución N° 0065-2018-TCE-S1 del Tribunal de Contrataciones del Estado**:

"... el solo sello de cancelado en el comprobante, cuando ha sido colocado por el propio postor, no puede ser considerado como una acreditación que produzca fehaciencia en relación a que se encuentra cancelado. Admitir ello equivaldría a considerar como válida la sola declaración del postor afirmando que el comprobante de pago ha sido cancelado"

(...)

"Situación diferente se suscita ante el sello colocado por el cliente del postor [sea utilizando el término "cancelado" o "pagado"] supuesto en el cual sí se contaría con la declaración de un tercero que brinde certeza, ante la cual debiera reconocerse la validez de la experiencia".

de servicios o de cancelación del comprobante de pago, según corresponda.

Sin perjuicio de lo anterior, los postores deben llenar y presentar el **Anexo N° 8** referido a la Experiencia del Postor en la Especialidad

Importante

- *Al calificar la experiencia del postor, se debe valorar de manera integral los documentos presentados por el postor para acreditar dicha experiencia. En tal sentido, aun cuando en los documentos presentados la denominación del objeto contractual no coincida literalmente con el previsto en las bases, se deberá validar la experiencia si las actividades que ejecutó el postor corresponden a la experiencia requerida.*
- *En el caso de consorcios, solo se considera la experiencia de aquellos integrantes que se hayan comprometido, según la promesa de consorcio, a ejecutar el objeto materia de la convocatoria, conforme a la Directiva "Participación de Proveedores en Consorcio en las Contrataciones del Estado".*

Importante

- *Si como resultado de una consulta u observación corresponde precisarse o ajustarse el requerimiento, se solicita la autorización del área usuaria y se pone de conocimiento de tal hecho a la dependencia que aprobó el expediente de contratación, de conformidad con el numeral 72.3 del artículo 72 del Reglamento.*
- *El cumplimiento de los Términos de Referencia se realiza mediante la presentación de una declaración jurada. De ser el caso, adicionalmente la Entidad puede solicitar documentación que acredite el cumplimiento del algún componente de estos. Para dicho efecto, consignará de manera detallada los documentos que deben presentar los postores en el literal e) del numeral 2.2.1.1 de esta sección de las bases.*
- *Los requisitos de calificación determinan si los postores cuentan con las capacidades necesarias para ejecutar el contrato, lo que debe ser acreditado documentalmente, y no mediante declaración jurada.*



CAPÍTULO IV FACTORES DE EVALUACIÓN

La evaluación se realiza sobre la base de cien (100) puntos.

Para determinar la oferta con el mejor puntaje y el orden de prelación de las ofertas, se considera lo siguiente:

FACTOR DE EVALUACIÓN	PUNTAJE / METODOLOGÍA PARA SU ASIGNACIÓN
A. PRECIO	
<u>Evaluación:</u> Se evaluará considerando el precio ofertado por el postor. <u>Acreditación:</u> Se acreditará mediante el registro en el SEACE o el documento que contiene el precio de la oferta (Anexo N° 6), según corresponda.	La evaluación consistirá en otorgar el máximo puntaje a la oferta de precio más bajo y otorgar a las demás ofertas puntajes inversamente proporcionales a sus respectivos precios, según la siguiente fórmula: $P_i = \frac{O_m \times PMP}{O_i}$ i= Oferta P _i = Puntaje de la oferta a evaluar O _i =Precio i O _m = Precio de la oferta más baja PMP=Puntaje máximo del precio 100 puntos
PUNTAJE TOTAL	100 PUNTOS

Importante

Los factores de evaluación elaborados por el órgano encargado de las contrataciones o el comité de selección, según corresponda, son objetivos y guardan vinculación, razonabilidad y proporcionalidad con el objeto de la contratación. Asimismo, estos no pueden calificar con puntaje el cumplimiento de los Términos de Referencia ni los requisitos de calificación.

CAPÍTULO V PROFORMA DEL CONTRATO

Importante

Dependiendo del objeto del contrato, de resultar indispensable, puede incluirse cláusulas adicionales o la adecuación de las propuestas en el presente documento, las que en ningún caso pueden contemplar disposiciones contrarias a la normativa vigente ni a lo señalado en este capítulo.

Conste por el presente documento, la contratación del **SERVICIO DE ADMINISTRACIÓN DEL BANCO DE DATOS DE EXPLORACIÓN Y EXPLOTACIÓN DE HIDROCARBUROS DE PERUPETRO S.A.**, que celebra de una parte [CONSIGNAR EL NOMBRE DE LA ENTIDAD], en adelante LA ENTIDAD, con RUC N° [...], con domicilio legal en [...], representada por [...], identificado con DNI N° [...], y de otra parte [...], con RUC N° [...], con domicilio legal en [...], inscrita en la Ficha N° [...], Asiento N° [...] del Registro de Personas Jurídicas de la ciudad de [...], debidamente representado por su Representante Legal, [...], con DNI N° [...], según poder inscrito en la Ficha N° [...], Asiento N° [...] del Registro de Personas Jurídicas de la ciudad de [...], a quien en adelante se le denominará EL CONTRATISTA en los términos y condiciones siguientes:

CLÁUSULA PRIMERA: ANTECEDENTES

Con fecha [...], el órgano encargado de las contrataciones o el comité de selección, según corresponda, adjudicó la buena pro de la **ADJUDICACIÓN SIMPLIFICADA N° AS-0030-2022-PERUPETRO – TERCERA CONVOCATORIA DERIVADA DEL CONCURSO PÚBLICO N° CP-0005-2021-PERUPETRO** para la contratación de **SERVICIO DE ADMINISTRACIÓN DEL BANCO DE DATOS DE EXPLORACIÓN Y EXPLOTACIÓN DE HIDROCARBUROS DE PERUPETRO S.A.**, a [INDICAR NOMBRE DEL GANADOR DE LA BUENA PRO], cuyos detalles e importe constan en los documentos integrantes del presente contrato.

CLÁUSULA SEGUNDA: OBJETO

El presente contrato tiene por objeto la **CONTRATACION DEL SERVICIO DE ADMINISTRACIÓN DEL BANCO DE DATOS DE EXPLORACIÓN Y EXPLOTACIÓN DE HIDROCARBUROS DE PERUPETRO S.A.**

CLÁUSULA TERCERA: MONTO CONTRACTUAL

El monto total del presente contrato asciende a [CONSIGNAR MONEDA Y MONTO], que incluye todos los impuestos de Ley.

Este monto comprende el costo del servicio, todos los tributos, seguros, transporte, inspecciones, pruebas y, de ser el caso, los costos laborales conforme a la legislación vigente, así como cualquier otro concepto que pueda tener incidencia sobre la ejecución del servicio materia del presente contrato.

CLÁUSULA CUARTA: DEL PAGO¹⁶

LA ENTIDAD se obliga a pagar la contraprestación a EL CONTRATISTA en [INDICAR MONEDA], en PAGOS PARCIALES, de acuerdo a lo establecido en el numeral 13. CONDICIONES DE PAGO de los Términos de Referencia, que indica:

13. CONDICIONES DE PAGO

El pago se realizará de la forma siguiente:

Prestación del SERVICIO

PERUPETRO efectuara el pago de manera parcial, el 90% del monto total del **PRECIO DE LA OFERTA** de la **EMPRESA** dividido en los 36 meses de prestación del **SERVICIO**, al término de cada mes de prestación del **SERVICIO**¹⁷.

¹⁶ En cada caso concreto, dependiendo de la naturaleza del contrato, podrá adicionarse la información que resulte pertinente a efectos de generar el pago.

¹⁷ Así mismo, en la FORMA DE PAGO, se aclara que se realizará teniendo en cuenta lo estipulado en el numeral

Implementación y/o Actualización del Aplicativo Web

PERUPETRO efectuara el pago del 10% del monto total del **PRECIO DE LA OFERTA** de la **EMPRESA**, cuando se haya culminado al sexto (06) mes, con la implementación y/o Actualización del Aplicativo Web., según el numeral 15. CRONOGRAMA, a satisfacción de **PERUPETRO**, mediante la suscripción de un Acta entre las partes.

Los pagos descritos anteriormente se efectuarán dentro de los **diez (10) días** calendarios de la correcta presentación del comprobante de pago respectivo y la conformidad de la Gerencia Técnica y de Recursos de la Información de **PERUPETRO**.

Para tal efecto, el responsable de otorgar la conformidad de la prestación deberá hacerlo en un plazo que no excederá de los siete (7) días de producida la recepción, salvo que se requiera efectuar pruebas que permitan verificar el cumplimiento de la obligación, en cuyo caso la conformidad se emite en un plazo máximo de quince (15) días, bajo responsabilidad de dicho funcionario.

LA ENTIDAD debe efectuar el pago dentro de los diez (10) días calendario siguientes de otorgada la conformidad de los servicios, siempre que se verifiquen las condiciones establecidas en el contrato para ello, bajo responsabilidad del funcionario competente.

En caso de retraso en el pago por parte de LA ENTIDAD, salvo que se deba a caso fortuito o fuerza mayor, EL CONTRATISTA tendrá derecho al pago de intereses legales conforme a lo establecido en el artículo 39 de la Ley de Contrataciones del Estado y en el artículo 171 de su Reglamento, los que se computan desde la oportunidad en que el pago debió efectuarse.

CLÁUSULA QUINTA: DEL PLAZO DE LA EJECUCIÓN DE LA PRESTACIÓN

El plazo de ejecución del presente contrato es de [.....], el mismo que se computa desde [CONSIGNAR SI ES DEL DÍA SIGUIENTE DEL PERFECCIONAMIENTO DEL CONTRATO, DESDE LA FECHA QUE SE ESTABLEZCA EN EL CONTRATO O DESDE LA FECHA EN QUE SE CUMPLAN LAS CONDICIONES PREVISTAS EN EL CONTRATO PARA EL INICIO DE LA EJECUCIÓN, DEBIENDO INDICAR LAS MISMAS EN ESTE ULTIMO CASO].

Importante para la Entidad

De preverse en los Términos de Referencia la ejecución de actividades de instalación, implementación u otros que deban realizarse de manera previa al inicio del plazo de ejecución, se debe consignar lo siguiente:

"El plazo para la [CONSIGNAR LAS ACTIVIDADES PREVIAS PREVISTAS EN LOS TÉRMINOS DE REFERENCIA] es de [.....], el mismo que se computa desde [INDICAR CONDICIÓN CON LA QUE DICHAS ACTIVIDADES SE INICIAN]."

Incorporar a las bases o eliminar, según corresponda.

CLÁUSULA SEXTA: PARTES INTEGRANTES DEL CONTRATO

El presente contrato está conformado por las bases integradas, la oferta ganadora, así como los documentos derivados del procedimiento de selección que establezcan obligaciones para las partes.

CLÁUSULA SÉTIMA: GARANTÍAS

EL CONTRATISTA entregó al perfeccionamiento del contrato la respectiva garantía incondicional, solidaria, irrevocable, y de realización automática en el país al solo requerimiento, a favor de LA ENTIDAD, por los conceptos, montos y vigencias siguientes:

- De fiel cumplimiento del contrato: [CONSIGNAR EL MONTO], a través de la [INDICAR EL TIPO DE GARANTÍA PRESENTADA] N° [INDICAR NÚMERO DEL DOCUMENTO] emitida por [SEÑALAR EMPRESA QUE LA EMITE]. Monto que es equivalente al diez por ciento (10%) del

3 de los TDR:

- Del periodo 1 al 18, los pagos se realizarán considerando los costos con una organización de 26 personas como mínimo.

- Del periodo 19 al 36, los pagos (el valor mensual) se realizarán considerando los costos de la reducción del personal requerido para el SERVICIO, de hasta 12 personas.

Para lo cual el pago parcial (valor mensual), será conforme a lo detallado en la estructura de costos.

monto del contrato original, la misma que debe mantenerse vigente hasta la conformidad de la recepción de la prestación.

Importante

Al amparo de lo dispuesto en el numeral 149.4 del artículo 149 del Reglamento de la Ley de Contrataciones del Estado, en el caso de contratos periódicos de prestación de servicios en general, si el postor ganador de la buena pro solicita la retención del diez por ciento (10%) del monto del contrato original como garantía de fiel cumplimiento de contrato, debe consignarse lo siguiente:

"De fiel cumplimiento del contrato: [CONSIGNAR EL MONTO], a través de la retención que debe efectuar LA ENTIDAD, durante la primera mitad del número total de pagos a realizarse, de forma prorrateada, con cargo a ser devuelto a la finalización del mismo."

Importante

De conformidad con el artículo 152 del Reglamento, no se constituirá garantía de fiel cumplimiento del contrato ni garantía de fiel cumplimiento por prestaciones accesorias, en contratos cuyos montos sean iguales o menores a doscientos mil Soles (S/ 200,000.00). Dicha excepción también aplica a los contratos derivados de procedimientos de selección por relación de ítems, cuando el monto del ítem adjudicado o la sumatoria de los montos de los ítems adjudicados no supere el monto señalado anteriormente.

CLÁUSULA OCTAVA: EJECUCIÓN DE GARANTÍAS POR FALTA DE RENOVACIÓN

LA ENTIDAD puede solicitar la ejecución de las garantías cuando EL CONTRATISTA no las hubiere renovado antes de la fecha de su vencimiento, conforme a lo dispuesto en el literal a) del numeral 155.1 del artículo 155 del Reglamento de la Ley de Contrataciones del Estado.

CLÁUSULA NOVENA: CONFORMIDAD DE LA PRESTACIÓN DEL SERVICIO

La conformidad de la prestación del servicio se regula por lo dispuesto en el artículo 168 del Reglamento de la Ley de Contrataciones del Estado. La conformidad será otorgada por la Gerencia Técnica y de Recursos de la Información de PERUPETRO en el plazo máximo de [CONSIGNAR SIETE (7) DÍAS O MÁXIMO QUINCE (15) DÍAS, EN CASO SE REQUIERA EFECTUAR PRUEBAS QUE PERMITAN VERIFICAR EL CUMPLIMIENTO DE LA OBLIGACIÓN] días de producida la recepción.

De existir observaciones, LA ENTIDAD las comunica al CONTRATISTA, indicando claramente el sentido de estas, otorgándole un plazo para subsanar no menor de dos (2) ni mayor de ocho (8) días. Dependiendo de la complejidad o sofisticación de las subsanaciones a realizar el plazo para subsanar no puede ser menor de cinco (5) ni mayor de quince (15) días. Si pese al plazo otorgado, EL CONTRATISTA no cumple a cabalidad con la subsanación, LA ENTIDAD puede otorgar al CONTRATISTA periodos adicionales para las correcciones pertinentes. En este supuesto corresponde aplicar la penalidad por mora desde el vencimiento del plazo para subsanar.

Este procedimiento no resulta aplicable cuando los servicios manifiestamente no cumplan con las características y condiciones ofrecidas, en cuyo caso LA ENTIDAD no otorga la conformidad, debiendo considerarse como no ejecutada la prestación, aplicándose la penalidad que corresponda por cada día de atraso.

CLÁUSULA DÉCIMA: DECLARACIÓN JURADA DEL CONTRATISTA

EL CONTRATISTA declara bajo juramento que se compromete a cumplir las obligaciones derivadas del presente contrato, bajo sanción de quedar inhabilitado para contratar con el Estado en caso de incumplimiento.

CLÁUSULA UNDÉCIMA: RESPONSABILIDAD POR VICIOS OCULTOS

La conformidad del servicio por parte de LA ENTIDAD no enerva su derecho a reclamar posteriormente por defectos o vicios ocultos, conforme a lo dispuesto por los artículos 40 de la Ley de Contrataciones del Estado y 173 de su Reglamento.

El plazo máximo de responsabilidad del contratista es de TRES (3) año(s) contado a partir de la conformidad otorgada por LA ENTIDAD.



CLÁUSULA DUODÉCIMA: PENALIDADES

Si EL CONTRATISTA incurre en retraso injustificado en la ejecución de las prestaciones objeto del contrato, LA ENTIDAD le aplica automáticamente una penalidad por mora por cada día de atraso, de acuerdo a la siguiente fórmula:

$$\text{Penalidad Diaria} = \frac{0.10 \times \text{monto vigente}}{F \times \text{plazo vigente en días}}$$

Donde:

F = 0.25 para plazos mayores a sesenta (60) días o;

F = 0.40 para plazos menores o iguales a sesenta (60) días.

El retraso se justifica a través de la solicitud de ampliación de plazo debidamente aprobado. Adicionalmente, se considera justificado el retraso y en consecuencia no se aplica penalidad, cuando EL CONTRATISTA acredite, de modo objetivamente sustentado, que el mayor tiempo transcurrido no le resulta imputable. En este último caso la calificación del retraso como justificado por parte de LA ENTIDAD no da lugar al pago de gastos generales ni costos directos de ningún tipo, conforme el numeral 162.5 del artículo 162 del Reglamento de la Ley de Contrataciones del Estado.

Importante

De haberse previsto establecer penalidades distintas a la penalidad por mora, incluir dichas penalidades, los supuestos de aplicación de penalidad, la forma de cálculo de la penalidad para cada supuesto y el procedimiento mediante el cual se verifica el supuesto a penalizar, conforme el artículo 163 del Reglamento de la Ley de Contrataciones del Estado.

PERUPETRO ha considerado como “**Otras Penalidades**”, las siguientes:

Descripción	Penalidad
1. Abandono o inasistencia injustificada del personal de la EMPRESA , asignado al SERVICIO para desarrollar las labores detalladas en el numeral 3. PERSONAL.	Se descontará de la factura del SERVICIO mensual, por cada día de ausencia de personalo inasistencia injustificada, los siguientes montos: <ul style="list-style-type: none">• Gerente del SERVICIO US\$ 500.00.• Profesional Especialista de cualquier grupo US\$ 300.00.• Junior de cualquier grupo US\$ 200.00.• Técnico de cualquier grupo US\$ 100.00
2. Reemplazo no autorizado de personal. De ser el caso, para el reemplazo del personal de la EMPRESA , PERUPETRO autorizará el reemplazo del personal en un plazo no mayor a las 48 horas contados desde la presentación de la solicitud con la documentación completa por parte de la EMPRESA , en cuyo caso el reemplazante debe reunir experiencia y calificaciones profesionales iguales o superiores a las del personal reemplazado	US\$ 100.00 por cada día no formalizado del reemplazo, hasta la fecha en que PERUPETRO acepte el reemplazo.

3. Retraso en la actualización a la última versión del software en uso y/o Retraso en las fechas de entrega de los cambios o actualizaciones en los aplicativos o sistemas de información a desarrollar. Verificable al término de cada año contractual. La EMPRESA deberá tener informado a PERUPETRO respecto de los servicios de actualización y mantenimiento del software comercial que tienen contratados, que garanticen que sus proveedores le entreguen las actualizaciones del software y/o entreguen US Últimas versiones, con los cuales PERUPETRO verificara que el SERVICIO cuenta con la última actualización del software utilizado. Esta verificación se efectuará al término de cada año contractual.	10% mensual del costo del software hasta su actualización.
4. Retraso en la adquisición, instalación, configuración, prueba, administración y puesta en óptimo funcionamiento todo el hardware e infraestructura que requiera para la prestación del SERVICIO, de acuerdo a lo indicado en el numeral 15 - CRONOGRAMA.	US\$ 500.00 por cada día de retraso.
5. Retraso en la instalación, configuración, prueba y puesta en óptimo funcionamiento la plataforma de software y aplicaciones requeridas para el SERVICIO, de acuerdo a lo indicado en el numeral 15 CRONOGRAMA.	US\$ 500.00 por cada día de retraso.
6. Retraso en la actualización del manual de Entrega de Información o la actualización del manual de Normas y Procedimientos, de acuerdo a lo indicado en el numeral 15 - CRONOGRAMA.	US\$ 100.00 por cada día de retraso.
7. Retraso en la migración de las aplicaciones, funcionalidades e interfaces, de acuerdo a lo indicado en el numeral 15 - CRONOGRAMA.	US\$ 100.00 por cada día de retraso.
8. Retraso en implementar y migrar a nuevas aplicaciones propuestas por la EMPRESA , de acuerdo a lo indicado en el numeral 15 - CRONOGRAMA.	US\$ 100.00 por cada día de retraso.
9. Retraso en implementar la infraestructura y facilidades requeridas, de acuerdo a lo indicado en el numeral 15 - CRONOGRAMA.	US\$ 200.00 por cada día de retraso.
10. Retraso en la ejecución del Backup con la infraestructura existente y con la infraestructura implementada, de acuerdo a lo indicado en el numeral 15 - CRONOGRAMA.	US\$ 200.00 por cada día de retraso.

11. Retraso en la actualización y mantenimiento del aplicativo web de acuerdo a lo indicado en el numeral 15 - CRONOGRAMA.	US\$ 200.00 por cada día de retraso.
12. Retraso en la actualización y mantenimiento del aplicativo de solicitudes y cartas por transferencia.	US\$ 100.00 por cada día de retraso.
13. Retraso en la implementación de la Infraestructura de Machine Learning de acuerdo a lo indicado en el numeral 15 - CRONOGRAMA.	US\$ 100.00 por cada día de retraso.
14. Retraso en el procesamiento de unidades mensuales de información mediante Machine Learning de acuerdo a lo aprobado por PERUPETRO en el <u>Plan de trabajo</u> de la EMPRESA.	US\$ 10.00 por cada unidad de información no procesada en el mes
15. Retraso en la implementación del Cloud Computing de acuerdo a lo indicado en el numeral 15 - CRONOGRAMA.	US\$ 100.00 por cada día de retraso.

Procedimiento para ejecutar la penalidad: El Administrador Sénior del Grupo Funcional Banco de Datos procederá a informar al Gerente del Proyecto el evento sujeto a penalidad, a efectos de que la **EMPRESA**, de ser el caso presente sus descargos.

El área usuaria de **PERUPETRO**, luego de la verificación elaborará un informe en coordinación con el Grupo Funcional de Adquisición y Contratación Operativa de lo sucedido, detallando los montos de las penalidades a ser aplicadas.

Estas penalidades se deducen de los pagos a cuenta o del pago final, según corresponda; o si fuera necesario, se cobra del monto resultante de la ejecución de la garantía de fiel cumplimiento.

Estos dos (2) tipos de penalidades pueden alcanzar cada una un monto máximo equivalente al diez por ciento (10%) del monto del contrato vigente, o de ser el caso, del ítem que debió ejecutarse.

Cuando se llegue a cubrir el monto máximo de la penalidad por mora o el monto máximo para otras penalidades, de ser el caso, LA ENTIDAD puede resolver el contrato por incumplimiento.

CLÁUSULA DÉCIMA TERCERA: RESOLUCIÓN DEL CONTRATO

Cualquiera de las partes puede resolver el contrato, de conformidad con el numeral 32.3 del artículo 32 y artículo 36 de la Ley de Contrataciones del Estado, y el artículo 164 de su Reglamento. De darse el caso, LA ENTIDAD procederá de acuerdo a lo establecido en el artículo 165 del Reglamento de la Ley de Contrataciones del Estado.

CLÁUSULA DÉCIMA CUARTA: RESPONSABILIDAD DE LAS PARTES

Cuando se resuelva el contrato por causas imputables a algunas de las partes, se debe resarcir los daños y perjuicios ocasionados, a través de la indemnización correspondiente. Ello no obsta la aplicación de las sanciones administrativas, penales y pecuniarias a que dicho incumplimiento diere lugar, en el caso que éstas correspondan.

Lo señalado precedentemente no exime a ninguna de las partes del cumplimiento de las demás obligaciones previstas en el presente contrato.

CLÁUSULA DÉCIMA QUINTA: ANTICORRUPCIÓN

EL CONTRATISTA declara y garantiza no haber, directa o indirectamente, o tratándose de una persona jurídica a través de sus socios, integrantes de los órganos de administración, apoderados, representantes legales, funcionarios, asesores o personas vinculadas a las que se refiere el artículo 7 del Reglamento de la Ley de Contrataciones del Estado, ofrecido, negociado o efectuado, cualquier pago o, en general, cualquier beneficio o incentivo ilegal en relación al contrato.

Asimismo, el CONTRATISTA se obliga a conducirse en todo momento, durante la ejecución del contrato, con honestidad, probidad, veracidad e integridad y de no cometer actos ilegales o de corrupción, directa o indirectamente o a través de sus socios, accionistas, participacionistas,

integrantes de los órganos de administración, apoderados, representantes legales, funcionarios, asesores y personas vinculadas a las que se refiere el artículo 7 del Reglamento de la Ley de Contrataciones del Estado.

Además, EL CONTRATISTA se compromete a i) comunicar a las autoridades competentes, de manera directa y oportuna, cualquier acto o conducta ilícita o corrupta de la que tuviera conocimiento; y ii) adoptar medidas técnicas, organizativas y/o de personal apropiadas para evitar los referidos actos o prácticas.

CLÁUSULA DÉCIMA SEXTA: MARCO LEGAL DEL CONTRATO

Sólo en lo no previsto en este contrato, en la Ley de Contrataciones del Estado y su Reglamento, en las directivas que emita el OSCE y demás normativa especial que resulte aplicable, serán de aplicación supletoria las disposiciones pertinentes del Código Civil vigente, cuando corresponda, y demás normas de derecho privado.

CLÁUSULA DÉCIMA SÉPTIMA: SOLUCIÓN DE CONTROVERSIAS¹⁸

Las controversias que surjan entre las partes durante la ejecución del contrato se resuelven mediante conciliación o arbitraje, según el acuerdo de las partes.

Cualquiera de las partes tiene derecho a iniciar el arbitraje a fin de resolver dichas controversias dentro del plazo de caducidad previsto en la Ley de Contrataciones del Estado y su Reglamento.

Facultativamente, cualquiera de las partes tiene el derecho a solicitar una conciliación dentro del plazo de caducidad correspondiente, según lo señalado en el artículo 224 del Reglamento de la Ley de Contrataciones del Estado, sin perjuicio de recurrir al arbitraje, en caso no se llegue a un acuerdo entre ambas partes o se llegue a un acuerdo parcial. Las controversias sobre nulidad del contrato solo pueden ser sometidas a arbitraje.

El Laudo arbitral emitido es inapelable, definitivo y obligatorio para las partes desde el momento de su notificación, según lo previsto en el numeral 45.21 del artículo 45 de la Ley de Contrataciones del Estado.

CLÁUSULA DÉCIMA OCTAVA: FACULTAD DE ELEVAR A ESCRITURA PÚBLICA

Cualquiera de las partes puede elevar el presente contrato a Escritura Pública corriendo con todos los gastos que demande esta formalidad.

CLÁUSULA DÉCIMA NOVENA: DOMICILIO PARA EFECTOS DE LA EJECUCIÓN CONTRACTUAL

Las partes declaran el siguiente domicilio para efecto de las notificaciones que se realicen durante la ejecución del presente contrato:

DOMICILIO DE LA ENTIDAD: [.....]

DOMICILIO DEL CONTRATISTA: [CONSIGNAR EL DOMICILIO SEÑALADO POR EL POSTOR GANADOR DE LA BUENA PRO AL PRESENTAR LOS REQUISITOS PARA EL PERFECCIONAMIENTO DEL CONTRATO]

La variación del domicilio aquí declarado de alguna de las partes debe ser comunicada a la otra parte, formalmente y por escrito, con una anticipación no menor de quince (15) días calendario.

De acuerdo con las bases integradas, la oferta y las disposiciones del presente contrato, las partes lo firman por duplicado en señal de conformidad en la ciudad de [.....] al [CONSIGNAR FECHA].



"LA ENTIDAD"

"EL CONTRATISTA"

¹⁸ De acuerdo con el numeral 225.3 del artículo 225 del Reglamento, las partes pueden recurrir al arbitraje ad hoc cuando las controversias deriven de procedimientos de selección cuyo valor estimado sea menor o igual a cinco millones con 00/100 soles (S/ 5 000 000,00).

ANEXOS



ANEXO N° 1

DECLARACIÓN JURADA DE DATOS DEL POSTOR

Señores

COMITÉ DE SELECCIÓN

ADJUDICACION SIMPLIFICADA N° AS-0030-2022-PERUPETRO-TERCERA CONVOCATORIA
DERIVADA DEL CONCURSO PÚBLICO N° CP-0005-2021-PERUPETRO

Presente.-

El que se suscribe, [.....], postor y/o Representante Legal de [CONSIGNAR EN CASO DE SER PERSONA JURÍDICA], identificado con [CONSIGNAR TIPO DE DOCUMENTO DE IDENTIDAD] N° [CONSIGNAR NÚMERO DE DOCUMENTO DE IDENTIDAD], con poder inscrito en la localidad de [CONSIGNAR EN CASO DE SER PERSONA JURÍDICA] en la Ficha N° [CONSIGNAR EN CASO DE SER PERSONA JURÍDICA] Asiento N° [CONSIGNAR EN CASO DE SER PERSONA JURÍDICA], **DECLARO BAJO JURAMENTO** que la siguiente información se sujeta a la verdad:

Nombre, Denominación o Razón Social :			
Domicilio Legal :			
RUC :	Teléfono(s) :		
MYPE ¹⁹		Sí	No
Correo electrónico :			

Autorización de notificación por correo electrónico:

... [CONSIGNAR SÍ O NO] autorizo que se notifiquen al correo electrónico indicado las siguientes actuaciones:

1. Solicitud de la descripción a detalle de todos los elementos constitutivos de la oferta.
2. Solicitud de subsanación de los requisitos para perfeccionar el contrato.
3. Solicitud al postor que ocupó el segundo lugar en el orden de prelación para presentar los documentos para perfeccionar el contrato.
4. Respuesta a la solicitud de acceso al expediente de contratación.
5. Notificación de la orden de servicios²⁰

Asimismo, me comprometo a remitir la confirmación de recepción, en el plazo máximo de dos (2) días hábiles de recibida la comunicación.

[CONSIGNAR CIUDAD Y FECHA]

.....
Firma, Nombres y Apellidos del postor o Representante legal, según corresponda

Importante

La notificación dirigida a la dirección de correo electrónico consignada se entenderá válidamente efectuada cuando la Entidad reciba acuse de recepción.

¹⁹ Esta información será verificada por la Entidad en la página web del Ministerio de Trabajo y Promoción del Empleo en la sección consulta de empresas acreditadas en el REMYPE en el link <http://www2.trabajo.gob.pe/servicios-en-linea-2-2/> y se tendrá en consideración, en caso el postor ganador de la buena pro solicite la retención del diez por ciento (10%) del monto del contrato, en calidad de garantía de fiel cumplimiento, en los contratos periódicos de prestación de servicios, según lo señalado en el numeral 149.4 del artículo 149 y numeral 151.2 del artículo 151 del Reglamento. Asimismo, dicha información se tendrá en cuenta en caso de empate, conforme a lo previsto en el artículo 91 del Reglamento.

²⁰ Cuando el monto del valor estimado del procedimiento o del ítem no supere los doscientos mil Soles (S/ 200,000.00), en caso se haya optado por perfeccionar el contrato con una orden de servicios.

Importante

Cuando se trate de consorcios, la declaración jurada es la siguiente:

ANEXO N° 1

DECLARACIÓN JURADA DE DATOS DEL POSTOR

Señores

COMITÉ DE SELECCIÓN

ADJUDICACIÓN SIMPLIFICADA N° AS-0030-2022-PERUPETRO-TERCERA CONVOCATORIA
DERIVADA DEL CONCURSO PÚBLICO N° CP-0005-2021-PERUPETRO

Presente.-

El que se suscribe, [...], representante común del consorcio [CONSIGNAR EL NOMBRE DEL CONSORCIO], identificado con [CONSIGNAR TIPO DE DOCUMENTO DE IDENTIDAD] N° [CONSIGNAR NÚMERO DE DOCUMENTO DE IDENTIDAD], **DECLARO BAJO JURAMENTO** que la siguiente información se sujeta a la verdad:

Datos del consorciado 1				
Nombre, Denominación o Razón Social :				
Domicilio Legal :				
RUC :	Teléfono(s) :			
MYPE ²¹		Sí	No	
Correo electrónico :				

Datos del consorciado 2				
Nombre, Denominación o Razón Social :				
Domicilio Legal :				
RUC :	Teléfono(s) :			
MYPE ²²		Sí	No	
Correo electrónico :				

Datos del consorciado ...				
Nombre, Denominación o Razón Social :				
Domicilio Legal :				
RUC :	Teléfono(s) :			
MYPE ²³		Sí	No	
Correo electrónico :				

Autorización de notificación por correo electrónico:

Correo electrónico del consorcio:

... [CONSIGNAR SÍ O NO] autorizo que se notifiquen al correo electrónico indicado las siguientes actuaciones:

1. Solicitud de la descripción a detalle de todos los elementos constitutivos de la oferta.

²¹ En los contratos periódicos de prestación de servicios, esta información será verificada por la Entidad en la página web del Ministerio de Trabajo y Promoción del Empleo en la sección consulta de empresas acreditadas en el REMYPE en el link <http://www2.trabajo.gob.pe/servicios-en-linea-2-2/> y se tendrá en consideración, en caso el consorcio ganador de la buena pro solicite la retención del diez por ciento (10%) del monto del contrato, en calidad de garantía de fiel cumplimiento, según lo señalado en el numeral 149.4 del artículo 149 y numeral 151.2 del artículo 151 del Reglamento. Asimismo, dicha información se tendrá en cuenta en caso de empate, conforme a lo previsto en el artículo 91 del Reglamento. Para dichos efectos, todos los integrantes del consorcio deben acreditar la condición de micro o pequeña empresa.

²² Ibidem.

²³ Ibidem.

2. Solicitud de subsanación de los requisitos para perfeccionar el contrato.
3. Solicitud al postor que ocupó el segundo lugar en el orden de prelación para presentar los documentos para perfeccionar el contrato.
4. Respuesta a la solicitud de acceso al expediente de contratación.
5. Notificación de la orden de servicios²⁴

Asimismo, me comprometo a remitir la confirmación de recepción, en el plazo máximo de dos (2) días hábiles de recibida la comunicación.

[CONSIGNAR CIUDAD Y FECHA]

.....
**Firma, Nombres y Apellidos del representante
común del consorcio**



Importante

La notificación dirigida a la dirección de correo electrónico consignada se entenderá válidamente efectuada cuando la Entidad reciba acuse de recepción.



²⁴ Cuando el monto del valor estimado del procedimiento o del ítem no supere los doscientos mil Soles (S/ 200,000.00), en caso se haya optado por perfeccionar el contrato con una orden de servicios.

ANEXO N° 2

**DECLARACIÓN JURADA
(ART. 52 DEL REGLAMENTO DE LA LEY DE CONTRATACIONES DEL ESTADO)**

Señores

COMITÉ DE SELECCIÓN

**ADJUDICACION SIMPLIFICADA N° AS-0030-2022-PERUPETRO-TERCERA CONVOCATORIA
DERIVADA DEL CONCURSO PÚBLICO N° CP-0005-2021-PERUPETRO**

Presente.-

Mediante el presente el suscrito, postor y/o Representante Legal de [CONSIGNAR EN CASO DE SER PERSONA JURÍDICA], declaro bajo juramento:

- i. No haber incurrido y me obligo a no incurrir en actos de corrupción, así como a respetar el principio de integridad.
- ii. No tener impedimento para postular en el procedimiento de selección ni para contratar con el Estado, conforme al artículo 11 de la Ley de Contrataciones del Estado.
- iii. Conocer las sanciones contenidas en la Ley de Contrataciones del Estado y su Reglamento, así como las disposiciones aplicables de la Ley N° 27444, Ley del Procedimiento Administrativo General.
- iv. Participar en el presente proceso de contratación en forma independiente sin mediar consulta, comunicación, acuerdo, arreglo o convenio con ningún proveedor; y, conocer las disposiciones del Decreto Legislativo N° 1034, Decreto Legislativo que aprueba la Ley de Represión de Conductas Anticompetitivas.
- v. Conocer, aceptar y someterme a las bases, condiciones y reglas del procedimiento de selección.
- vi. Ser responsable de la veracidad de los documentos e información que presento en el presente procedimiento de selección.
- vii. Comprometerme a mantener la oferta presentada durante el procedimiento de selección y a perfeccionar el contrato, en caso de resultar favorecido con la buena pro.

[CONSIGNAR CIUDAD Y FECHA]

.....
**Firma, Nombres y Apellidos del postor o
Representante legal, según corresponda**



Importante

En el caso de consorcios, cada integrante debe presentar esta declaración jurada, salvo que sea presentada por el representante común del consorcio.

ANEXO N° 3

DECLARACIÓN JURADA DE CUMPLIMIENTO DE LOS TÉRMINOS DE REFERENCIA

Señores

COMITÉ DE SELECCIÓN

**ADJUDICACION SIMPLIFICADA N° AS-0030-2022-PERUPETRO-TERCERA CONVOCATORIA
DERIVADA DEL CONCURSO PÚBLICO N° CP-0005-2021-PERUPETRO**

Presente.-

Es grato dirigirme a usted, para hacer de su conocimiento que luego de haber examinado las bases y demás documentos del procedimiento de la referencia y, conociendo todos los alcances y las condiciones detalladas en dichos documentos, el postor que suscribe ofrece el **SERVICIO DE ADMINISTRACIÓN DEL BANCO DE DATOS DE EXPLORACIÓN Y EXPLOTACIÓN DE HIDROCARBUROS DE PERUPETRO S.A.**, de conformidad con los Términos de Referencia que se indican en el numeral 3.1 del Capítulo III de la sección específica de las bases y los documentos del procedimiento.

[CONSIGNAR CIUDAD Y FECHA]



.....
**Firma, Nombres y Apellidos del postor o
Representante legal o común, según corresponda**

Importante

Adicionalmente, puede requerirse la presentación de documentación que acredite el cumplimiento de los términos de referencia, conforme a lo indicado en el acápite relacionado al contenido de las ofertas de la presente sección de las bases.

ANEXO N° 4

DECLARACIÓN JURADA DE PLAZO DE PRESTACIÓN DEL SERVICIO

Señores

COMITÉ DE SELECCIÓN

ADJUDICACION SIMPLIFICADA N° AS-0030-2022-PERUPETRO-TERCERA CONVOCATORIA
DERIVADA DEL CONCURSO PÚBLICO N° CP-0005-2021-PERUPETRO

Presente.-

Mediante el presente, con pleno conocimiento de las condiciones que se exigen en las bases del procedimiento de la referencia, me comprometo a prestar el servicio objeto del presente procedimiento de selección, conforme al numeral **10. PLAZO DE EJECUCIÓN DEL CONTRATO** de los términos de referencia contenidos en las bases, que se detalla a continuación:

10 PLAZO DE EJECUCIÓN DEL CONTRATO

La ejecución del contrato comprende dos etapas:

10.1 Prestación del SERVICIO

*El Plazo de ejecución del **SERVICIO** será de mil noventa y siete (1,097) días calendario, contados a partir del día siguiente de aprobado el Plan de Trabajo por **PERUPETRO**. La fecha de Inicio del **SERVICIO** quedará establecida al día siguiente de que **PERUPETRO** apruebe el Plan de Trabajo.*

*La **EMPRESA**, a los quince (15) días calendario siguientes de la suscripción del contrato, deberá presentar un Plan de Trabajo detallado de las actividades antes indicadas en los Términos de Referencia para la prestación del Servicio.*

***PERUPETRO** aprobará el Plan de Trabajo; dentro de los quince (15) días calendario siguientes de su presentación.*

10.2 Actualización o Implementación del SISTEMA

*Dentro del periodo de prestación del **SERVICIO**, se ejecutará la etapa de implementación del hardware, software e infraestructura, dentro del plazo establecido en el numeral 15 — CRONOGRAMA.*

*Se considerará culminada la implementación del hardware, software e infraestructura, a satisfacción de **PERUPETRO**, mediante la suscripción de un Acta entre las partes.*

Y lo demás establecido en el presente numeral.

[CONSIGNAR CIUDAD Y FECHA]



.....
**Firma, Nombres y Apellidos del postor o
Representante legal o común, según corresponda**

ANEXO N° 5

PROMESA DE CONSORCIO

(Sólo para el caso en que un consorcio se presente como postor)

Señores

COMITÉ DE SELECCIÓN

ADJUDICACION SIMPLIFICADA N° AS-0030-2022-PERUPETRO-TERCERA CONVOCATORIA
DERIVADA DEL CONCURSO PÚBLICO N° CP-0005-2021-PERUPETRO

Presente.-

Los suscritos declaramos expresamente que hemos convenido en forma irrevocable, durante el lapso que dure el procedimiento de selección, para presentar una oferta conjunta a la **ADJUDICACION SIMPLIFICADA N° AS-0030-2022-PERUPETRO-TERCERA CONVOCATORIA DERIVADA DEL CONCURSO PÚBLICO N° CP-0005-2021-PERUPETRO**.

Asimismo, en caso de obtener la buena pro, nos comprometemos a formalizar el contrato de consorcio, de conformidad con lo establecido por el artículo 140 del Reglamento de la Ley de Contrataciones del Estado, bajo las siguientes condiciones:

a) Integrantes del consorcio

1. [NOMBRE, DENOMINACIÓN O RAZÓN SOCIAL DEL CONSORCIADO 1].
2. [NOMBRE, DENOMINACIÓN O RAZÓN SOCIAL DEL CONSORCIADO 2].

b) Designamos a [CONSIGNAR NOMBRES Y APELLIDOS DEL REPRESENTANTE COMÚN], identificado con [CONSIGNAR TIPO DE DOCUMENTO DE IDENTIDAD] N° [CONSIGNAR NÚMERO DE DOCUMENTO DE IDENTIDAD], como representante común del consorcio para efectos de participar en todos los actos referidos al procedimiento de selección, suscripción y ejecución del contrato correspondiente con [CONSIGNAR NOMBRE DE LA ENTIDAD].

Asimismo, declaramos que el representante común del consorcio no se encuentra impedido, inhabilitado ni suspendido para contratar con el Estado.

c) Fijamos nuestro domicilio legal común en [.....].

d) Las obligaciones que corresponden a cada uno de los integrantes del consorcio son las siguientes:

1. OBLIGACIONES DE [NOMBRE, DENOMINACIÓN O RAZÓN SOCIAL DEL CONSORCIADO 1] %]²⁵

[DESCRIBIR LAS OBLIGACIONES DEL CONSORCIADO 1]

2. OBLIGACIONES DE [NOMBRE, DENOMINACIÓN O RAZÓN SOCIAL DEL CONSORCIADO 2] %]²⁶

[DESCRIBIR LAS OBLIGACIONES DEL CONSORCIADO 2]

TOTAL OBLIGACIONES 100%²⁷

²⁵ Consignar únicamente el porcentaje total de las obligaciones, el cual debe ser expresado en número entero, sin decimales.

²⁶ Consignar únicamente el porcentaje total de las obligaciones, el cual debe ser expresado en número entero, sin decimales.

²⁷ Este porcentaje corresponde a la sumatoria de los porcentajes de las obligaciones de cada uno de los integrantes del consorcio.

[CONSIGNAR CIUDAD Y FECHA]

.....
Consortiado 1
Nombres, apellidos y firma del Consortiado 1
o de su Representante Legal
Tipo y N° de Documento de Identidad

.....
Consortiado 2
Nombres, apellidos y firma del Consortiado 2
o de su Representante Legal
Tipo y N° de Documento de Identidad

Importante

De conformidad con el artículo 52 del Reglamento, las firmas de los integrantes del consorcio deben ser legalizadas.

ANEXO N° 6

PRECIO DE LA OFERTA

Señores

COMITÉ DE SELECCIÓN

ADJUDICACION SIMPLIFICADA N° AS-0030-2022-PERUPETRO-TERCERA CONVOCATORIA
DERIVADA DEL CONCURSO PÚBLICO N° CP-0005-2021-PERUPETRO

Presente.-

Es grato dirigirme a usted, para hacer de su conocimiento que, de acuerdo con las bases, mi oferta es la siguiente:

CONCEPTO	PRECIO TOTAL
CONTRATACIÓN DE SERVICIO DE ADMINISTRACIÓN DEL BANCO DE DATOS DE EXPLORACIÓN Y EXPLOTACIÓN DE HIDROCARBUROS DE PERUPETRO S.A.	
TOTAL	

El precio de la oferta [CONSIGNAR LA MONEDA DE LA CONVOCATORIA] incluye todos los tributos, seguros, transporte, inspecciones, pruebas y, de ser el caso, los costos laborales conforme a la legislación vigente, así como cualquier otro concepto que pueda tener incidencia sobre el costo del servicio a contratar; excepto la de aquellos postores que gocen de alguna exoneración legal, no incluirán en el precio de su oferta los tributos respectivos.

[CONSIGNAR CIUDAD Y FECHA]

.....
**Firma, Nombres y Apellidos del postor o
Representante legal o común, según corresponda**

Importante

- *El postor debe consignar el precio total de la oferta, sin perjuicio que, de resultar favorecido con la buena pro, presente el detalle de precios unitarios para el perfeccionamiento del contrato.*
- *El postor que goce de alguna exoneración legal, debe indicar que su oferta no incluye el tributo materia de la exoneración, debiendo incluir el siguiente texto:*

Mi oferta no incluye [CONSIGNAR EL TRIBUTO MATERIA DE LA EXONERACIÓN].



ANEXO N° 7

DECLARACIÓN JURADA DE CUMPLIMIENTO DE CONDICIONES PARA LA APLICACIÓN DE LA EXONERACIÓN DEL IGV

Señores

COMITÉ DE SELECCIÓN

ADJUDICACION SIMPLIFICADA N° AS-0030-2022-PERUPETRO-TERCERA CONVOCATORIA
DERIVADA DEL CONCURSO PÚBLICO N° CP-0005-2021-PERUPETRO

Presente.-

Mediante el presente el suscrito, postor y/o Representante Legal de [CONSIGNAR EN CASO DE SER PERSONA JURÍDICA], declaro bajo juramento que gozo del beneficio de la exoneración del IGV previsto en la Ley N° 27037, Ley de Promoción de la Inversión en la Amazonía, dado que cumplo con las condiciones siguientes:

- 1.- Que el domicilio fiscal de la empresa²⁸ se encuentra ubicada en la Amazonía y coincide con el lugar establecido como sede central (donde tiene su administración y lleva su contabilidad);
- 2.- Que la empresa se encuentra inscrita en las Oficinas Registrales de la Amazonía (exigible en caso de personas jurídicas);
- 3.- Que, al menos el setenta por ciento (70%) de los activos fijos de la empresa se encuentran en la Amazonía; y
- 4.- Que la empresa no presta servicios fuera de la Amazonía.

[CONSIGNAR CIUDAD Y FECHA]

.....
**Firma, Nombres y Apellidos del postor o
Representante legal, según corresponda**



Importante

Cuando se trate de consorcios, esta declaración jurada será presentada por cada uno de los integrantes del consorcio, salvo que se trate de consorcios con contabilidad independiente, en cuyo caso debe ser suscrita por el representante común, debiendo indicar su condición de consorcio con contabilidad independiente y el número de RUC del consorcio.

²⁸ En el artículo 1 del "Reglamento de las Disposiciones Tributarias contenidas en la Ley de Promoción de la Inversión en la Amazonía" se define como "empresa" a las "Personas naturales, sociedades conyugales, sucesiones indivisas y personas consideradas jurídicas por la Ley del Impuesto a la Renta, generadoras de rentas de tercera categoría, ubicadas en la Amazonía. Las sociedades conyugales son aquéllas que ejerzan la opción prevista en el Artículo 16 de la Ley del Impuesto a la Renta."

ANEXO N° 8

EXPERIENCIA DEL POSTOR EN LA ESPECIALIDAD

Señores

COMITÉ DE SELECCIÓN

ADJUDICACION SIMPLIFICADA N° AS-0030-2022-PERUPETRO-TERCERA CONVOCATORIA DERIVADA DEL CONCURSO PÚBLICO N° CP-0005-2021-PERUPETRO

Presente.-

Mediante el presente, el suscrito detalla la siguiente EXPERIENCIA EN LA ESPECIALIDAD:

Nº	CLIENTE	OBJETO DEL CONTRATO	Nº CONTRATO / O/S / COMPROBANTE DE PAGO	FECHA DEL CONTRATO O CP ²⁹	FECHA DE LA CONFORMIDAD DE SER EL CASO ³⁰	EXPERIENCIA PROVENIENTE ³¹ DE:	MONEDA	IMPORTE ³²	TIPO DE CAMBIO VENTA ³³	MONTO FACTURADO ACUMULADO ³⁴
1										
2										
3										

²⁹ Se refiere a la fecha de suscripción del contrato, de la emisión de la Orden de Servicios o de cancelación del comprobante de pago, según corresponda.

³⁰ Únicamente, cuando la fecha del perfeccionamiento del contrato, sea previa a los ocho (8) años anteriores a la fecha de presentación de ofertas, caso en el cual el postor debe acreditar que la conformidad se emitió dentro de dicho periodo.

³¹ Si el titular de la experiencia no es el postor, consignar si dicha experiencia corresponde a la matriz en caso que el postor sea sucursal, o fue transmitida por reorganización societaria, debiendo acompañar la documentación sustentatoria correspondiente. Al respecto, según la Opinión N° 216-2017/DTN "Considerando que la sociedad matriz y la sucursal constituyen la misma persona jurídica, la sucursal puede acreditar como suya la experiencia de su matriz". Del mismo modo, según lo previsto en la Opinión N° 010-2013/DTN, "... en una operación de reorganización societaria que comprende tanto una fusión como una escisión, la sociedad resultante podrá acreditar como suya la experiencia de la sociedad incorporada o absorbida, que se extingue producto de la fusión; asimismo, si en virtud de la escisión se transfiere un bloque patrimonial consistente en una línea de negocio completa, la sociedad resultante podrá acreditar como suya la experiencia de la sociedad escindida, correspondiente a la línea de negocio transmitida. De esta manera, la sociedad resultante podrá emplear la experiencia transmitida, como consecuencia de la reorganización societaria antes descrita, en los futuros procesos de selección en los que participe".

³² Se refiere al monto del contrato ejecutado incluido adicionales y reducciones, de ser el caso.

³³ El tipo de cambio venta debe corresponder al publicado por la SBS correspondiente a la fecha de suscripción del contrato, de la emisión de la Orden de Servicios o de cancelación del comprobante de pago, según corresponda.

³⁴ Consignar en la moneda establecida en las bases.

Nº	CLIENTE	OBJETO DEL CONTRATO	N° CONTRATO / O/S / COMPROBANTE DE PAGO	FECHA DEL CONTRATO O CP ²⁹	FECHA DE LA CONFORMIDAD DE SER EL CASO ³⁰	EXPERIENCIA PROVENIENTE ³¹ DE:	MONEDA	IMPORTE ³²	TIPO DE CAMBIO VENTA ³³	MONTO FACTURADO ACUMULADO ³⁴
4										
5										
6										
7										
8										
9										
10										
	...									
20										
TOTAL										

[CONSIGNAR CIUDAD Y FECHA]

.....
Firma, Nombres y Apellidos del postor o
Representante legal o común, según corresponda

ANEXO N° 9
DECLARACIÓN JURADA
(NUMERAL 49.4 DEL ARTÍCULO 49 DEL REGLAMENTO)

Señores

COMITÉ DE SELECCIÓN

**ADJUDICACION SIMPLIFICADA N° AS-0030-2022-PERUPETRO-TERCERA
CONVOCATORIA DERIVADA DEL CONCURSO PÚBLICO N° CP-0005-2021-PERUPETRO**

Presente.-

Mediante el presente el suscrito, postor y/o Representante Legal de [CONSIGNAR EN CASO DE SER PERSONA JURÍDICA], declaro que la experiencia que acredito de la empresa [CONSIGNAR LA DENOMINACIÓN DE LA PERSONA JURÍDICA] como consecuencia de una reorganización societaria, no se encuentra en el supuesto establecido en el numeral 49.4 del artículo 49 del Reglamento.

[CONSIGNAR CIUDAD Y FECHA]

.....
**Firma, Nombres y Apellidos del postor o
Representante legal, según corresponda**

Importante

A efectos de cautelar la veracidad de esta declaración, el postor puede verificar la información de la Relación de Proveedores Sancionados por el Tribunal de Contrataciones del Estado con Sanción Vigente en <http://portal.osce.gob.pe/rnp/content/relación-de-proveedores-sancionados>.

También le asiste dicha facultad al órgano encargado de las contrataciones o al órgano de la Entidad al que se le haya asignado la función de verificación de la oferta presentada por el postor ganador de la buena pro.



ANEXO N° 10

**SOLICITUD DE BONIFICACIÓN DEL DIEZ POR CIENTO (10%) POR SERVICIOS
PRESTADOS FUERA DE LA PROVINCIA DE LIMA Y CALLAO
(DE SER EL CASO, SOLO PRESENTAR ESTA SOLICITUD EN EL ÍTEM [CONSIGNAR
EL N° DEL ÍTEM O ÍTEMS CUYO VALOR ESTIMADO NO SUPERA LOS DOSCIENTOS
MIL SOLES (S/ 200,000.00)])**

NO APLICA



ANEXO N° 11

**SOLICITUD DE BONIFICACIÓN DEL CINCO POR CIENTO (5%) POR TENER LA CONDICIÓN DE
MICRO Y PEQUEÑA EMPRESA**

NO APLICA



**TÉRMINOS DE REFERENCIA DEL PROCEDIMIENTO DE SELECCIÓN ADJUDICACIÓN
SIMPLIFICADA N° AS-0030-2022-PERUPETRO-TERCERA CONVOCATORIA
DERIVADA DEL CONCURSO PÚBLICO N° CP-0005-2021-PERUPETRO**

**TÉRMINOS DE REFERENCIA DE LA CONTRATACIÓN DEL SERVICIO DE
ADMINISTRACIÓN DEL BANCO DE DATOS DE EXPLORACIÓN Y EXPLOTACIÓN DE
HIDROCARBUROS DE PERUPETRO S.A.**

1 OBJETO y FINALIDAD

1.1 Objeto

PERUPETRO S. A. (en adelante **PERUPETRO**) requiere contratar una empresa (en adelante la **EMPRESA**) que brinde el Servicio de Administración del Banco de Datos de Exploración y Explotación de Hidrocarburos de PERUPETRO S. A. (en adelante el **SERVICIO**), acorde con lo establecido en el inciso c) del artículo 6º del TUO de la Ley Orgánica de Hidrocarburos, Ley No. 26221.

1.2 Finalidad Publica

Preservación y gestión de la información técnica relacionada a las actividades de exploración y explotación de Hidrocarburos para ponerla a disposición de los inversionistas y el ciudadano en general, para su divulgación con fines de promover la inversión y la investigación y cumplir con el objeto social de PERUPETRO.

2 CARACTERÍSTICAS DEL SERVICIO

2.1 Aspectos Generales.

El **SERVICIO** consiste en la operación y actualización del actual Sistema de Administración del Banco de Datos por un periodo de tres (3) años calendario, descrito en el numeral 2.3 (en adelante **SISTEMA**), y su migración a la nueva infraestructura tecnológica, para la administración y gestión de la información del Banco de Datos de Exploración y Explotación de Hidrocarburos de PERUPETRO S.A. (en adelante **BANCO DE DATOS**).

La **EMPRESA** será responsable de las actividades de proveer instalar, configurar, migrar, probar y poner en óptimo funcionamiento la plataforma de hardware, software y aplicaciones requeridas para la prestación del **SERVICIO**.

En el caso que la **EMPRESA** considere en su Plan de Trabajo continuar con el software utilizado actualmente por el **SISTEMA**, será responsabilidad de la **EMPRESA** asumir los costos de actualización (soporte y mantenimiento) de dicho software cuyas licencias son propiedad de **PERUPETRO**, a partir del mes de inicio del **SERVICIO**, hasta la finalización del mismo, y asumir los costos de adquisición y actualización de las licencias adicionales requeridas para el **SERVICIO**.

La **EMPRESA** administrará desde el inicio del **SERVICIO** todo el hardware con el que cuenta el **SISTEMA**, y será responsable de migrar la información y aplicaciones al hardware requerido en el numeral 2.6.2.

La **EMPRESA** podrá proponer en su Plan de Trabajo otras aplicaciones, funcionalidades e interfaces que reemplacen a las que actualmente usa el **SISTEMA** y que estime necesarias para el **SERVICIO**.

La **EMPRESA** será responsable de presentar como parte del Plan de Trabajo, la forma como se ejecutará, controlará y gestionará todos los procesos, procedimientos y actividades relacionadas para que el servicio esté disponible y operacional con herramientas tipo Cloud

Computing, que permitan la administración adecuada del Banco de Datos de PERUPETRO.

La **EMPRESA** será responsable de la actualización del **SISTEMA** y/o reemplazo, de alguno de sus componentes, del desarrollo, implementación e integración de los servicios y bases de datos (detallados en el numeral 2.3., Anexo I) necesarios para el **SERVICIO**, incluyendo el control de calidad para cada uno de los procesos definidos, así como la mejora e incremento de los niveles de transferencia y disponibilidad de la información técnica.

Para fines del **SERVICIO**, la información del **BANCO DE DATOS** está constituida por la información heredada (anterior al inicio del **SERVICIO**), así como la información que ingrese al **BANCO DE DATOS** durante la prestación del **SERVICIO**.

La **EMPRESA** se compromete a no revelar, comentar, suministrar o transferir de cualquier forma a terceros, cualquier información que hubiese recibido directa o indirectamente de **PERUPETRO** o que hubiese sido generada durante la prestación del **SERVICIO**. El incumplimiento de esta obligación será causal de resolución del contrato respectivo y de ser el caso **PERUPETRO** se reserva el derecho de interponer las acciones administrativas y legales que correspondan, en caso la **EMPRESA** incumpla esta condición, aún después de la vigencia del Contrato.

El **SERVICIO** también incluye la actualización de los catálogos del Archivo Técnico de Exploración y Producción de Hidrocarburos de **PERUPETRO**, en adelante Archivo Técnico, que está conformado por el Archivo Documental, Archivo de Muestras Geológicas (rocas y fluidos) y medios digitales (CD, DVD, Discos Duros Externos, entre otros). Esta labor consiste en la indexación y registro de toda la data e información técnica que sea recepcionada por la **EMPRESA** durante la prestación del **SERVICIO**.

PERUPETRO asumirá los costos de reproducción impresa y de los medios digitales utilizados (CD, DVD, Discos Duros Externos, entre otros), en la atención de los requerimientos de información de los usuarios, siendo estos dos rubros considerados por **PERUPETRO** como reembolsables. Todos los demás insumos requeridos para la prestación del **SERVICIO** serán asumidos por la **EMPRESA**. Las reproducciones impresas, se realizarán a través de servicios propios de la **EMPRESA** o de terceros subcontratados por esta para dicho fin.

No se ha definido una lista de precios para los reembolsables por la utilización de medios digitales para la atención de requerimientos de información. No obstante, **PERUPETRO** asumirá los costos de reproducción impresa y medios digitales utilizados en la atención de requerimientos de información de terceros, los cuáles serán reembolsados mensualmente. **PERUPETRO** solo reconocerá el monto efectivamente pagado, para lo cual la **EMPRESA** emitirá su factura adjuntando las facturas de sus proveedores por los insumos utilizados. Se estima que durante los tres años de vigencia del **SERVICIO** estos reembolsables ascenderán hasta US\$ 8,000.

El monto señalado como reembolsable, ha sido estimado a partir de los costos incurridos en los contratos de administración del BANCO DE DATOS anteriores, en los cuales nunca se ha llegado a utilizar la totalidad del valor consignado. Sin embargo, se precisa que, en caso de excederse el monto estimado, **PERUPETRO** reconocerá los costos.

2.2 Aspectos Específicos

El **SERVICIO** a prestar por la **EMPRESA** dentro de las instalaciones de **PERUPETRO**, consistirá en lo siguiente:

- a) Administrar, brindar soporte y mantenimiento al **SISTEMA** para proveer el **SERVICIO** el cual relaciona y permite verificar la data e información proveniente de las actividades de exploración y producción de hidrocarburos desarrolladas en el país. **PERUPETRO** al inicio del **SERVICIO**, entregará a la **EMPRESA** lo siguiente:

- El “Manual de Entrega de Información Técnica al Banco de Datos de Exploración y Explotación de Hidrocarburos de PERUPETRO S.A.” (en adelante Manual de Entrega).
 - El “Manual de Normas y Procedimientos del Banco de Datos de Exploración y Explotación de Hidrocarburos de PERUPETRO S.A.” (en adelante Manual de Normas).
 - Los manuales técnicos, funcionales y de usuarios, tanto del software como del hardware.
 - Las políticas y procedimientos aplicables a la administración del **SERVICIO**.
- b) Proveer el personal necesario para el **SERVICIO**, según los perfiles requeridos en el numeral 12.2. Asimismo, proveer el mobiliario como escritorios, sillas y archivadores para el personal necesario para la prestación del **SERVICIO**, incluyendo la conexión a Internet, sistema de pozos a tierra, sistema de energía eléctrica estabilizada adecuado para los equipos del **SERVICIO** y unidades de suministro de energía eléctrica ininterrumpida (UPS) que aseguren como mínimo cuatro (4) horas de la prestación ininterrumpida del **SERVICIO**.
- c) Administrar el hardware y software necesario para la prestación del **SERVICIO**, incluyendo la adquisición de las soluciones tecnológicas necesarias para la actualización del **SISTEMA**. El software adquirido o desarrollado por la **EMPRESA**, será transferido y facturado a **PERUPETRO**, sin costo alguno (transferencia gratuita) a la finalización del **SERVICIO**. En el Anexo I se detalla el software usado por el **SISTEMA ACTUAL**.
- d) Proporcionar todos los recursos necesarios para la continuidad del **SERVICIO** durante la actualización y/o reemplazo del **SISTEMA** o alguno de sus componentes.
- e) Actualizar el Manual de Entrega, el cual contiene los requerimientos y estándares por cada tipo de información técnica de exploración y producción de hidrocarburos. Esta actualización debe considerar incluir los requerimientos de las bases de datos y los diagramas entidad relación del sistema de administración de **BANCO DE DATOS**³⁵.
- La primera actualización será durante la implementación de la infraestructura y deberá entregarlo a **PERUPETRO**, antes del vencimiento del quinto mes contado a partir del inicio del Plazo de Ejecución del **SERVICIO**. Asimismo, la **EMPRESA** realizará la actualización de este manual una vez por cada año contractual.
- f) Actualizar el Manual de Normas, según los procesos y actividades del **BANCO DE DATOS**. La primera actualización será durante la implementación de la infraestructura y deberá entregarlo a **PERUPETRO**, para su aprobación antes del vencimiento del quinto mes contado a partir del inicio del Plazo de Ejecución del **SERVICIO**. Asimismo, la **EMPRESA** realizará la actualización de este manual una vez por cada año contractual o a solicitud de **PERUPETRO**.
- g) Proveer y administrar un arreglo de discos con una capacidad efectiva de 1024 TB (Terabytes) en RAID 5, según lo requerido en el numeral 2.7.2.
- h) Cargar en el arreglo de discos del **SISTEMA**, la información certificada por año del **SERVICIO**, de conformidad con los requerimientos de control de calidad a que se refiere el numeral 4.
- i) Considerar que en el arreglo de discos requerido en el literal g), se deberá asignar una capacidad de 100 TB de almacenamiento, para la información en proceso de revisión, control de calidad y para atender los Procesos Principales, antes de ser cargada al **SISTEMA**.

³⁵ La versión que debe actualizar la EMPRESA, a la que se adjudique la Buena Pro, será la que entregó en el 2021 la compañía que prestó el servicio de administración del banco de datos de PERUPETRO.

- j) Implementar y/o administrar el servicio de entrega o descarga de información técnica según lo señalado en el numeral 5.4 “Entrega de Información Técnica”, el numeral 3.7 “Interface del Aplicativo Web” del Anexo I y el numeral 2.4.1 “Implementación de **Cloud Computing**”.
- k) Administrar y/o actualizar las interfaces y las funcionalidades detalladas en el numeral 3 del Anexo I.
- l) Migrar las aplicaciones, funcionalidades e interfaces, así como la información de los actuales servidores del **SISTEMA** a la nueva infraestructura tecnológica según lo señalado en el numeral 2.7.2.
- m) La **EMPRESA** podrá proponer en su **Plan de Trabajo** aplicaciones, funcionalidades e interfaces que reemplacen en todo o en parte a las que actualmente usa el **SISTEMA** y que estime necesarias para la prestación del **SERVICIO**, las cuales serán instalados en la nueva infraestructura tecnológica según lo señalado en el numeral 2.7.2. y el CRONOGRAMA detallado en el numeral 15.

Como resultado del reemplazo propuesto de algún componente y/o la totalidad del **SISTEMA**, será responsabilidad de la **EMPRESA** la adecuación de las funcionalidades e interfaces; y la migración de los aplicativos y las bases de datos al **SISTEMA** propuesto por la **EMPRESA**. Para tal efecto, **PERUPETRO** brindará acceso a las tablas de la base de datos y a toda la información de que dispone **SISTEMA** a la **EMPRESA**.

En caso la EMPRESA adjudicataria propongan otras aplicaciones, funcionalidades e interfaces a la que actualmente usa el SISTEMA, estas deberán describirse en el **Plan de Trabajo** del CONTRATISTA, que será presentado a PERUPETRO para su aprobación.

- n) Desarrollar e implementar los procesos que aseguren la calidad de la data e información técnica que ingresa al **BANCO DE DATOS**, según lo detallado en el numeral 4.
- o) Analizar los procesos detallados en el numeral 5 y proponer las mejoras pertinentes, incluyendo procesos complementarios o supletorios, para eficiente prestación del **SERVICIO**.
- p) Brindar servicios de reproducción y/o copiado de información del **BANCO DE DATOS** (digital y físico). El servicio de copiado en medio digital o físico, de información sísmica, data digital, perfiles de pozos, archivos documentales, geoquímica, métodos potenciales y catálogos, son requeridos y autorizados por **PERUPETRO**.
- q) Habilitar y mantener operativa Una (1) Sala de Datos con las dimensiones aproximadas siguientes 5.85 m x 4.67 m), para la atención de los usuarios visitantes, con una (1) mesa, diez (10) sillas, aire acondicionado y un (1) Monitor Touch Screen mínimo de 80” instalados en la sala.
- r) Efectuar la transferencia de la infraestructura tecnológica de su propiedad a **PERUPETRO** durante el último mes del **SERVICIO**, tomando en consideración lo indicado en el numeral 7.
- s) Implementar un “Sistema de Seguridad” de acuerdo a la norma vigente (Norma Técnica NTP-ISO/IEC 27001-2014)³⁶.
- t) Realizar los Backups diario (incremental), y mensual (full de aplicación y datos) del

³⁶ Dentro del plan de trabajo la EMPRESA deberá recoger la información respecto al “Sistema de Seguridad”; siendo que, partir del día siguiente de aprobado el Plan de Trabajo por PERUPETRO, tendrá hasta el quinto (5) mes para su implementación.

SISTEMA, de acuerdo con las políticas o directivas establecidas por **PERUPETRO**. Asimismo, los Backups mensuales, correspondientes a los meses 12, 24 y 36, serán conservados como históricos y deberán ser transferidos a **PERUPETRO**³⁷, sin que esto signifique costo adicional al **SERVICIO**.

- u) Durante la prestación del **SERVICIO**, **PERUPETRO** podrá modificar la ejecución de los requerimientos estimados para el procesamiento de información de los procesos descritos en el numeral 5 y/o por las herramientas de Machine Learnig; en ese sentido, **PERUPETRO** para poder atender estas modificaciones requerirá a la EMPRESA que se reasignen los recursos necesarios y el personal asignado a la prestación del **SERVICIO**, sin que esto represente un costo adicional al **SERVICIO**.
- v) **PERUPETRO** proporcionará un ambiente dentro de sus instalaciones, con un área aproximada de 125 m² y los servicios de energía eléctrica y agua potable, debiendo la **EMPRESA** habilitar e implementar la infraestructura para la prestación del **SERVICIO**.
- w) La **EMPRESA** adjudicataria habilitará e implementará la infraestructura para la prestación del **SERVICIO**, tanto para el área de 125 m² y una (1) Salas de Datos descritos en el literal q), entre otros, según lo proponga en su **Plan de Trabajo**.

En efecto, la EMPRESA que resulte ganadora de la buena pro, podrá desarrollar sus actividades dentro los ambientes determinados en el plano adjunto donde se aprecia un área total para terceros de 247.00 m², debiendo para ello efectuar la mejor distribución que a su criterio sea necesario para su personal. Como referencia se adjunta el esquema de distribución del área de los ambientes que fueron destinados al contratista anterior, la cual se adecúa a la Norma A0.80 OFICINAS, que en su Artículo 6 refiere “el número de ocupantes de una edificación de oficinas se calculará a razón de una persona cada 9.5 m².”

Para la prestación del **SERVICIO**, la EMPRESA adjudicataria deberá renovar totalmente el mobiliario e infraestructura que el último proveedor de este servicio ya proveyó a PERUPETRO, tales como: proveerá conexión a Internet, mobiliario necesario, escritorios, sillas y archivadores para su personal, pozos de tierra, sistema de energía eléctrica estabilizada adecuado para los equipos de cómputo y unidades de suministro de energía eléctrica ininterrumpida (UPS) que aseguren cuatro (4) horas de la prestación del **SERVICIO**, escalerillas, canaletas, entre otros³⁸.

2.3 SISTEMA

Está conformado por un conjunto de procesos y herramientas tecnológicas que interactúan con las bases de datos para la administración del **BANCO DE DATOS** y la atención de los requerimientos de información técnica.



³⁷ La transferencia de Backups de los meses 12, 24 y 36 serán entregados físicamente a PERUPETRO, según el hardware solicitado en el numeral 2.7.2 de los presentes TDR, que será implementado por la EMPRESA.

³⁸ El diseño del Sistema de Alimentación Ininterrumpida (UPS) deberá ser incluido por la EMPRESA en el Plan de Trabajo y debe considerar el equipamiento necesario para garantizar cuatro (4) horas de suministro de energía eléctrica, ante alguna contingencia que se pueda presentar en la ejecución del **SERVICIO**.

En ese sentido, la carga que debe considerar la EMPRESA para los UPS, será la necesaria para la infraestructura asignada al **SERVICIO**.



Figura 1 — Sistema del BANCO DE DATOS

El **SISTEMA** está basado en una arquitectura de tres (3) niveles, compuesta por:

- Nivel de Base de Datos.** Utiliza un (1) servidor de base de datos en plataforma Oracle con Sistema Operativo Linux. Las bases de datos son las siguientes:
 - Base de datos de sísmica.
 - Base de datos de pozos y muestras.
 - Base de datos de documentos técnicos.
 - Base de datos de sistema de información geográfico — GIS.
 - Base de datos de Geoquímica.
 - Base de datos de Métodos Potenciales.
 - Base de datos de Medios Digitales.
- Nivel de Integración.** (Conexión base de datos) - Motor de base de datos Oracle.
- Nivel de Interface y Aplicaciones-** Funcionalidad de usuarios, Acceso y visualización, Carga y Actualización.

Interfaces:

- Interface de sísmica.
- Interface de Pozos y muestras.
- Interface de Archivos Técnicos.
- Interface de Sistema de Información Geográfica.
- Interface de Geoquímica.
- Interface de Métodos Potenciales.

Aplicaciones:

- **PetroBank® Master Data Store™ (MDS).** - Administración de datos sísmicos, perfiles de pozos, información técnica y datos geográficos.
- **Recall:** - Esta la aplicación es un producto diseñado para la carga, administración, almacenamiento, procesamiento y distribución de datos de pozo.
- **DecisionSpace Integration Server (DSIS).** - Es un middleware empresarial de arquitectura abierta y flexible que permite una visual dinámica de los datos de cualquier fuente, habilitada en la web. Este aplicativo es una suite compuesta por varios componentes, los cuales se interconectan para habilitar

Mano de firma

funcionalidades entre los usuarios y las fuentes de información.

- **Webframework:** Es uno de los componentes de la suite DSIS. En PERUPETRO sobre esta aplicación se desarrollan las personalizaciones de los aplicativos webs requeridas para la operación del banco y adicionalmente sobre esta se desarrolló ePower.
- **ePower:** Este aplicativo está orientado a la creación de órdenes de trabajo para los diferentes grupos que se tengan del banco de datos, asocia tareas sobre las cuales pueden agregar tracks de avance hasta completar el 100% de la actividad.

La descripción completa del SISTEMA ACTUAL se detalla en el Anexo I, donde se detallan sus capacidades, la información técnica que permite procesar, interfaces, bancos de datos y funcionalidades.

2.4 Implementación de herramientas tecnológicas de Almacenamiento y Procesamiento de Información Técnica.

El presente proyecto nos permitirá hacer uso de tecnologías de información para brindar un mejor servicio a los usuarios del banco de datos, basados en servicios de Cloud Computing y tecnologías de Machine Learning, esta última para el procesamiento de información técnica no estructurada; sin que esto signifique costo adicional para la prestación del **SERVICIO**.

El **SERVICIO** a contratar deberá implementar lo siguiente:

- a) **Cloud Computing.** - Esta deberá ser implementada por la **EMPRESA** con el equipamiento necesario (requerido en el numeral 2.7.2) y las herramientas necesarias que permitan la gestión de la información almacenada. Esta solución estará preparada para crecer de manera automática y convivir con Nubes Públicas sin necesidad que esto signifique un costo adicional al **SERVICIO**.

La **EMPRESA** brindará esta facilidad como parte del **SERVICIO** y será puesta en funcionamiento cuando que se implemente la infraestructura requerida en el numeral 2.7.2. Esta facilidad se utilizará para almacenar la información digital remitida a **PERUPETRO** por los contratos vigentes, convenios de evaluación y convenios multiclientes, entre otros.

Toda la información recibida y almacenada en este Cloud Computing deberá ser almacenada en un lugar de fácil acceso para el personal de **PERUPETRO** y los usuarios autorizados por **PERUPETRO**; asimismo, contará con un sistema de seguridad que sólo permitirá tener acceso a la misma, sólo a los usuarios autorizados. Se considera un lugar de fácil acceso digital a un entorno que no requiera que el personal y/o usuarios deba ser capacitado de manera intensiva y/o especializada para acceder a la información almacenada en el Cloud, es decir, que no impliquen el uso de sistemas o procedimientos complicados los accesos.

El cloud propuesto debe considerar un sistema de seguridad que sólo permitirá tener acceso sólo a los usuarios autorizados por PERUPETRO.

- b) **Machine Learning.** — Esta deberá ser implementada mediante un sistema que permita identificar, reconocer y extraer datos de manera automática a partir de la información técnica estructurada y no estructurada, que permitan cargar y actualizar de manera automática bajo supervisión de la **EMPRESA**, las bases de datos de pozos, mapas y sísmica. Asimismo, deberá considerar el desarrollo de un modelo de machine learning aplicado a la extracción de información de exploración y producción de hidrocarburos; y sus respectivas salidas de información procesada que se genere para cargar y/o actualizar las bases de datos consideradas en el **SERVICIO**.



2.4.1 Implementación de Cloud Computing

Esta implementación permitirá que **PERUPETRO** disponga de un servicio de almacenamiento de datos con todas las medidas de seguridad y control que requiere la información técnica para este tipo de implementaciones. El personal designado por **PERUPETRO** contará con acceso completo a los datos que se encuentran dentro del **Cloud Computing** en cualquier momento, esto permitirá una reducción significativa en cuanto a tiempos de recepción y entrega de información técnica, debido a que este servicio web les permitirá a nuestros clientes y socios de negocios guardar información directamente en este repositorio y no será necesario descargarlo para su posterior análisis y nuevamente guardarlo para envío a nuestros destinatarios.

La Empresa para esta implementación debe considerar como mínimo los requerimientos y actividades siguientes:

- a) Durante los primeros cuatro (04) meses de la prestación del **SERVICIO**, la **EMPRESA** deberá implementar de manera temporal, utilizando la infraestructura del sistema actual del banco de datos, un repositorio de almacenamiento de 10 TB de acceso público considerando las políticas de seguridad requeridas en los términos de referencia. El acceso que se deberá brindar al repositorio de almacenamiento temporal del sistema actual de 10 TB, durante los cuatro meses de la implementación del Cloud Computing, y será de un mínimo de doce (12) usuarios con carácter público.
- b) Para la prestación del **SERVICIO** la **EMPRESA** es responsable de implementar y brindar el servicio de Cloud Computing implementando los ambientes y capas que se requieren, asegurándose que se brinden y ejecuten todas las aplicaciones y servicios del SISTEMA.
- c) La Infraestructura de **Cloud Computing** definitiva y requerida en el numeral 2.7.2 deberá estar implementada al cuarto (04) mes. Adicionalmente, el servicio de almacenamiento para transferencia de información deberá tener 70 TB en RAID 5³⁹, con incrementos según lo requiera **PERUPETRO**, durante la prestación del **SERVICIO**.
- d) Permitir el almacenamiento, descarga y administración de archivos de hasta un (01) Terabyte de tamaño, teniendo en consideración que estos corresponderían a registros de sísmica 3D de campo.
Respecto del Cloud Computing el ancho de banda de conexión a Internet deberá ser dimensionada e implementada por la EMPRESA considerando todos los procesos principales detallados en el numeral 5 de los TdR. Asimismo, se precisa que este dimensionamiento deberá ser incluido en el Plan de Trabajo que presente la EMPRESA para aprobación de PERUPETRO.
- e) Definir y disponer de flujos de trabajo para la integración de la data e información del Banco de Datos de PERUPETRO en un ambiente Cloud.
- f) Proporcionar toda la plataforma y capa de Software especializado para garantizar la prestación del **SERVICIO** de Administración del Banco de Datos de **PERUPETRO**.
- g) Proporcionar a **PERUPETRO** todos los mecanismos de acceso a la plataforma de

³⁹ Respecto a los 70 TB en RAID 5, lo indicado en el literal j) del 2.4.1 de los TdR, corresponde a lo requerido en el literal c) de los TdR y son adicionales a los considerados para el Block Blob Storage de 1,024 Terabytes requeridos en el numeral 2.7.2 de los TdR; y serán usados para transferencia y/o recepción de información de las compañías operadoras de lotes y/o de los convenios que PERUPETRO tiene suscritos y/o instituciones.

Así mismo, el Literal j) del numeral 2.4.1 se precisa que: "Este servicio brindará a nuestros usuarios finales el acceso a un repositorio de 70 TB en RAID 5, el cual será gestionado por el personal de PERUPETRO y de la EMPRESA".

una manera segura y con las mejores prácticas de acceso, seguridad y disponibilidad, las cuales deben cumplir con las Normas ISO 27001, ISO 27017 e ISO 27018.

- h) El servicio a implementar deberá permitir que tanto los usuarios autorizados por **PERUPETRO** y personal de **PERUPETRO** puedan almacenar información de manera transparente, rápida y con las medidas de seguridad de acuerdo a la norma vigente (Norma Técnica NTP-ISO/IEC 27001-2014).
- i) Sera responsabilidad de la **EMPRESA** que los servicios y aplicaciones implementadas a requerimiento de **PERUPETRO**, correspondan a un ambiente Cloud; que permitan la prestación del **SERVICIO**, para administrar, gestionar, soportar, controlar y supervisar los servicios Cloud, para el normal funcionamiento del software que requiere el Banco de Datos y que sean necesarios para la prestación del **SERVICIO**.
- j) Este servicio brindará a nuestros usuarios finales el acceso a un repositorio de 70 TB en RAID 5, el cual será gestionado por el personal de **PERUPETRO** y de la **EMPRESA**. La solución a implementar debe incluir software para la gestión del almacenamiento en el **Cloud Computing** y permitirá la integración con Nubes Públicas sin costo adicional.
- k) La EMPRESA adjudicataria, deberá publicar los servidores y/o estaciones de aplicaciones de interpretación propiedad de PERUPETRO⁴⁰, que serán usados solo por el personal de PERUPETRO que este realizando proyectos exploración y producción que se estén desarrollando⁴¹ y/o para publicación de paquetes de información técnica.
- l) Durante la prestación del **SERVICIO** es responsabilidad de la EMPRESA atender y solucionar los requerimientos, incidentes y fallas de los servicios Cloud requeridos por el **SERVICIO** y/o que estén relacionados a los componentes del Cloud, sin que esto represente un costo adicional del **SERVICIO**.
- m) La **EMPRESA** será responsable de administrar las cuentas de los servicios Cloud de forma directa y/o por medio de un proveedor especializado contratado por la EMPRESA como parte del **SERVICIO**, y requerirá en todo momento de la administración la aprobación de los usuarios por **PERUPETRO**. En ese sentido, la **EMPRESA y PERUPETRO** deberán coordinar las cargas de información en los ambientes Cloud y los niveles de uso del servicio Cloud; así como también, deberán asignar los roles del personal asignado al **SERVICIO** de la **EMPRESA** y del personal **PERUPETRO**.
- n) La Empresa será responsable de gestionar y/o administrar, previa autorización de PERUPETRO, los servicios VPN y/o herramientas de acceso remotos con las empresas de servicio que contrate para la implementación del ambiente Cloud, garantizando los niveles de seguridad y confidencialidad necesarios para este fin.
- o) La EMPRESA es responsable de monitorear el rendimiento de los servicios cloud para las plataformas tecnológicas forman parte del **SERVICIO**. PERUPETRO verificara mensualmente las capacidades asignadas a las instancias de los servidores y equipos virtualizados, que hayan sido asignados, así como los equipos físicos dedicados y/o servicios Cloud en general, a partir de los reportes de monitoreo generados por la EMPRESA a requerimiento de PERUPETRO; con el objetivo de programar tareas automáticas que permitan disminuir o aumentar las características

⁴⁰ El último año hemos publicado 20 paquetes promocionales y durante la ejecución del último contrato se entregó copia de 101 Terabytes (aproximadamente) de información técnica vía FTP y Web.

⁴¹ Los softwares que PERUPETRO tiene licencia y podrían usarse dentro del servicio de administración del Banco de Datos son: PETREL, OFM, PETROMOD, TECHLOG, ARCGIS ENTERPRISE

La lista previa no limita que en el futuro PERUPETRO adquiera nuevas licencias (por ejemplo, para interpretación de presiones, interpretación de perfiles de producción, entre otros).

Las licencias son para visualización en el Portal, y su mantenimiento, como actualización están a cargo de PERUPETRO.

de capacidad de los ambientes de acuerdo al uso y necesidades de rendimiento de los servicios Cloud, estos ajustes deben ser informados previamente para ser aprobados por PERUPETRO.

- p) La EMPRESA deberá generar los reportes mensuales del rendimiento y/o uso de la infraestructura de los servicios Cloud, a partir de la puesta en operación del ambiente Cloud; que detalle como mínimo Incidentes reportados, resueltos y/o en proceso, tiempos de respuesta y los recursos que se involucraron en la solución.
- q) Si la instalación de las licencias de PERUPETRO generase costos por derechos de transferencia al nuevo hardware y/o al ambiente Cloud estos costos serán responsabilidad de la EMPRESA, sin que esto represente un costo adicional para PERUPETRO. En ese sentido, la EMPRESA, garantizara que todo el software que se ponga a disposición de PERUPETRO para la prestación del servicio se encuentra debidamente licenciado y/o suscrito cumpliendo con las políticas de distribución y uso de software del fabricante.
- r) Los costos de actualización (mantenimiento y soporte) de las licencias del software adicional al existente y/o del software propuesto como parte del SISTEMA en el ambiente Cloud, estarán a cargo de la EMPRESA durante el período de prestación del SERVICIO.
- s) En el caso de desarrollos, los programas fuente de los componentes de software del SISTEMA, que la EMPRESA necesite desarrollar para la prestación del SERVICIO en el ambiente Cloud, serán entregados a PERUPETRO, para lo cual la EMPRESA cederá en forma definitiva, ilimitada y exclusiva, a favor de PERUPETRO, los derechos patrimoniales de autor sobre dichos desarrollos. Para este efecto, al finalizar el contrato, la EMPRESA entregará las facturas que acrediten la propiedad a nombre de PERUPETRO, sin costo alguno (transferencia gratuita) y suscribirá las Actas de transferencia correspondientes.
- t) En el caso de desarrollos Cloud, los programas fuente de los componentes de software del SISTEMA, serán entregados a PERUPETRO. No aplicándose este requerimiento para software de carácter comercial.
- u) La EMPRESA defenderá e indemnizará a PERUPETRO frente a cualquier reclamación o acción dirigida por terceros contra PERUPETRO, en la que se alegue que el SISTEMA o el sistema que proponga o los componentes de software infringen cualquier derecho de autor (copyright) y/o patente o algún otro derecho de propiedad intelectual.

La EMPRESA deberá garantizar la disponibilidad de los servicios Cloud Computing durante la prestación del SERVICIO, en ese sentido deberá definir el proceso de operación en un flujo de trabajo automático, debidamente jerarquizado y estructurado; que permita asignar recursos y perfiles, con sus respectivos controles de las tareas diarias y cumplimiento de actividades, que permitan un adecuado uso del ambiente Cloud. Asimismo, debe permitir también el control de incidentes y/o problemas en la plataforma tecnológica, aplicaciones, bases de datos, sistemas operativos, servidores y demás componentes alcance del SERVICIO.

PERUPETRO facilitará a la EMPRESA sus políticas de seguridad y su Plan de Recuperación de Desastres (PRD) para que la EMPRESA diseñe y proponga el plan de recuperación de desastres del SERVICIO de administración del banco de datos, para la aprobación de PERUPETRO. En ese sentido, la EMPRESA que obtenga la buena pro, será responsable de implementar las aplicaciones y procedimientos necesarios que permitan desarrollar el PRD, considerando que este debe ser probado una vez al año durante la prestación del SERVICIO.

Adicionalmente, la implementación del ambiente Cloud para la prestación del **SERVICIO** permitirá que la infraestructura sea utilizada por **PERUPETRO** en apoyo a los proyectos de exploración y producción que estén desarrollando y/o publicación de paquetes



promocionales en apoyo a las rondas de contratación sin representar un incremento en el costo **SERVICIO**

2.4.2 Implementación de Herramientas Machine Learning

El Machine Learning deberá ser implementada mediante un sistema que permita identificar, reconocer y extraer datos de manera automática a partir de la información técnica estructurada y no estructurada, que permitan cargar y actualizar de manera automática bajo supervisión de la EMPRESA, las bases de datos de pozos, mapas y sísmica, reservorios, producción, completación, geología, geoquímica, entre otros. En ese sentido, deberá considerar el desarrollo de un modelo de datos machine learning aplicado a la extracción de información de exploración y producción de hidrocarburos; y sus respectivas salidas de información procesada que se genere para cargar y/o actualizar las bases de datos consideradas en **SERVICIO**.

Para implementar lo indicado en el párrafo anterior, en el Banco de Datos de PERUPETRO cuenta con información técnica no estructurada (Tabla 2. Archivo Documental a diciembre 2020 y Tabla 3. Medios Digitales a diciembre 2020), que corresponde a documentos, mapas, perfiles, registros de pozos, secciones sísmicas en digital; no obstante, la EMPRESA si lo estima necesario podrá escanear y/o digitalizar nuevamente la información que estime necesaria previo a su procesamiento. En el caso de que la información antes mencionada se le debe extraer datos e información relevante la cual requiere ser tratada por la solución machine learning considerando como mínimo los requerimientos siguientes:

- a) La Infraestructura de Machine Learning deberá estar implementada al cuarto (04) mes de prestación del **SERVICIO**.
- b) Poblar de manera **automática y supervisada** las bases de datos de Producción, Reservorios, Completación y Pasivos Ambientales.
- c) Realizar el procesamiento de toda la información disponible en el **BANCO DE DATOS** con la finalidad de poder extraer datos a partir de información técnica no estructurada y estructurada.
- d) LA **EMPRESA** deberá identificar toda la información existente en el banco de datos a ser procesada y deberá llevar el control del avance del procesamiento de la misma con las herramientas del Machine Learning requeridas para la prestación del **SERVICIO**.
- e) En el caso de que la información técnica no cuente con la versión digital y/o que esta no cumpla con los requerimientos de calidad necesarios, esta será escaneada por la **EMPRESA** para completar la información digital faltante, sin que esto signifique un costo adicional al **SERVICIO**.
Respecto de los casos que la EMPRESA considere necesario podrá escanear y/o digitalizar nuevamente la información que estime necesaria previo a su procesamiento, los volúmenes de bytes que genere solo serán reconocidos para efectos de la información técnica que no haya sido cargada en base de datos.
- f) Definir el requerimiento mínimo de infraestructura y equipamiento necesario que permitan procesar como mínimo la información digital siguiente: 77,000 documentos técnicos (Informes, Archivos de pozo, mapas, secciones, etc.), 67,000 Registros de Pozo y 17,118 registros digitales de pozo (LAS, DLIS, LIS y ACII).
- g) La EMPRESA propondrá y generará las tablas y bases de datos para cada tipo de información requerida por PERUPETRO, tal como datos de Producción, Reservorios, Geología y Geofísica, entre otros.
- h) La EMPRESA realizara la búsqueda, extracción, carga y actualización de la data y metadatos, las cuales deberán estar estructuradas y ser generadas a partir de la información técnica no estructurada con el uso de soluciones machine learning comerciales y/o de ser el caso a partir de algoritmos machine learning desarrollados



para la prestación del **SERVICIO** y/o herramientas de inteligencia artificial, sin que esto represente un costo adicional para la prestación del **SERVICIO**.

- i) Sera responsabilidad de la EMPRESA explorar, analizar y preparar los datos y meta datos para que solución y/o los algoritmos de machine learning puedan procesarlos para **generar información y datos estructurados**.
- j) Diseñar e implementar este proceso utilizando la tecnología de Machine Learning considerando:
 - Extracción de datos brutos
 - Procesado de Datos extraídos para su estandarización.
 - Verificación y validación de los datos.
 - Carga de datos en las bases de datos, según su tipo.Los metadatos que se requieren sean extraídos son los correspondientes a cada una de las bases de datos técnicas que tiene el SISTEMA del Banco de Datos.
- k) Realizar la actualización del sistema de información Geográfica con la información relevante de geología, geofísica, ingeniería, social, ambiental⁴².
- l) En el **Plan de Trabajo** la Empresa deberá proponer, como serán pobladas y/o actualizadas las bases de datos del **BANCO DE DATOS** y el número de unidades a ser procesadas mensualmente, contados a partir de la implementación del Machine Learning. Asimismo, el **Plan de Trabajo** debe considerar el tratamiento de la información descrita en el numeral f) precedente y que esta soportada por sus documentos impresos y digitales descritos en la Tabla 2. Archivo Documental a diciembre 2020 y Tabla 3. Medios Digitales a diciembre 2020.
- m) Respecto al procesamiento de información mediante las herramientas de Machine Learning, debemos precisar que los porcentajes de aciertos deberán estar dentro de los rangos que el mercado ofrece para la información técnica no estructurada de exploración y explotación de hidrocarburos, en función de su antigüedad.
Por ello, los porcentajes de aciertos serán establecidos por PERUPETRO, durante la extracción de datos por los algoritmos utilizados del Machine Learning que la EMPRESA provea como parte del **SERVICIO**.

2.5 Actualización y mantenimiento de las facilidades del SISTEMA

La **EMPRESA** a partir de la fecha del inicio del **SERVICIO** deberá cumplir con los plazos establecidos en el CRONOGRAMA detallado en numeral 15, para actualizar y efectuar el mantenimiento del **SISTEMA** y/o proveer, instalar, configurar, migrar, probar y poner en óptimo funcionamiento la plataforma de hardware, software y aplicaciones requeridas para el **SERVICIO**. A partir del día siguiente de terminado este plazo, se pondrá en operación el **SISTEMA** actualizado y/o migrado, previa conformidad de **PERUPETRO** a la recepción del hardware, software e implementación de la infraestructura necesaria.

La **EMPRESA** es responsable de dimensionar e incluir en su **Plan de Trabajo** los productos y el número de licencias requeridas para la prestación del **SERVICIO**, así como el desarrollo y/o adquisición a su costo del software o licencias que haya omitido incluir y que sea necesario para la normal operación del **SERVICIO**.

El (los) software(s) propuesto(s) para la administración del Banco de Datos debe(n) haber sido utilizado(s) para fines o propósitos similares a los requerimientos de PERUPETRO en por lo menos dos proyectos relacionados a la gestión de base de datos de Hidrocarburos.

Se precisará que los fines o propósitos similares a los requerimientos de PERUPETRO no se restringen a "Bancos de Datos Nacionales"

⁴² Se precisa que la información relevante se refiere a la data mínima (coordenadas y referencias geográficas) que se debe considerar por cada unidad de información técnica no estructurada que será extraída y procesada por los algoritmos del Machine Learning.

Los costos de mantenimiento, actualización y soporte técnico de las licencias y/o software desarrollados propuestos que forman parte del **SISTEMA**, estarán a cargo de la **EMPRESA** durante el período de prestación del **SERVICIO**.

El software y licencias necesarias para el **SISTEMA** o el que proponga deberán ser adquiridos por la **EMPRESA**. En el caso de software desarrollado, los programas fuente de los componentes del software, que la **EMPRESA** necesite desarrollar para la implementación y prestación del **SERVICIO**, serán transferidos a **PERUPETRO**, para lo cual la **EMPRESA** cederá en forma definitiva, ilimitada y exclusiva, a favor de **PERUPETRO**, los derechos patrimoniales de autor sobre dichos desarrollos. Para este efecto la **EMPRESA** al finalizar el contrato, transferirá y facturará a nombre de **PERUPETRO** sin costo alguno, y suscribirá las Actas de transferencia correspondientes

Al finalizar el contrato, la **EMPRESA** entregará a **PERUPETRO**, las licencias, software, instaladores y/o programas fuentes, manual técnico y del usuario, entre otros, los mismos que serán transferidos y facturados sin costo alguno (transferencia gratuita) a **PERUPETRO**.

Al finalizar el contrato, la **EMPRESA** conjuntamente con la entrega de los documentos que acrediten la propiedad del software desarrollado y del software comercial adquiridos, deberá presentar una declaración emitida por el fabricante del software o su representante en la cual se detalle los pagos efectuados por la **EMPRESA** por los servicios de mantenimiento, actualización y soporte técnico de todas las licencias del **SISTEMA**, para cada uno de los tres años del **SERVICIO**.

La **EMPRESA** defenderá a su costo e indemnizará a **PERUPETRO** de ser el caso frente a cualquier reclamación o acción dirigida por terceros contra **PERUPETRO**, en la que se alegue que los componentes del software adicional o desarrollado utilizado infrinjan cualquier derecho de autor (copyright) y/o patente o algún otro derecho de propiedad intelectual.

2.5.1 Actualización y Mantenimiento del Aplicativo WEB para visualizar, ingresar y descargar información técnica.

Actualmente, se utiliza un Aplicativo Web, con el objetivo de ofrecer al usuario una forma fácil e integrada de acceso, visualización y descarga de información técnica. Si la **EMPRESA** propone reemplazar este componente del **SISTEMA** por otro, será responsabilidad de la **EMPRESA** durante la prestación del **SERVICIO** definir y justificar técnicamente la continuidad de contratar o no el servicio de mantenimiento, soporte y actualización del componente reemplazado.

2.5.1.1 Requerimientos del Aplicativo Web

- Proveer el software necesario para el mantenimiento, reemplazo y/o implementación de este Aplicativo Web, que permita a los inversionistas y/o al personal especializado de la industria consultar, acceder, visualizar y descargar la data e información técnica en formatos análogos y digitales (sísmica, pozos, mapas y documentos).
- Proveer el software necesario para las interfaces y funcionalidades que permitan ponerlo en operación.
- Este aplicativo será alojado en uno de los servidores requeridos para la prestación del **SERVICIO**, debiendo la **EMPRESA**, contar con servicios de Internet cuyo ancho de banda tenga una velocidad mínima de 30 Mbps **PERUPETRO** podrá solicitar en caso necesario incrementos temporales de ancho de banda durante la prestación del **SERVICIO**. Se ha estimado que eventualmente durante los Procesos de Licitación de Lotes para contratación petrolera se duplique el ancho de banda, por un lapso de un (01) mes por año de prestación de **SERVICIO**.
- Proveer facilidades para administrar el ingreso, descarga y visualización de la información técnica y data que se ingrese y/o ponga a disposición de los



inversionistas.

2.5.1.2 Capacidades del Aplicativo Web

El Aplicativo Web del **SISTEMA** y/o el que se proponga para reemplazarlo brindara las facilidades siguientes:

- Servicio de Búsqueda que incluya mecanismos de búsqueda a directorios, archivos ya la base de datos de Sísmica, Documentos Técnicos, Documentos de Pozos, Mapas(GIS) y metadata de muestras.
- Publicar y visualizar la información técnica siguiente:
 - Para la Sísmica; permitir visualizar líneas sísmicas procesadas en formato SEG Y; Topografía sísmica en formato SEGP001, UKOOA, ASCII; Imágenes en formato JPGE, CGM y documentos de sísmica en formato PDF.
 - Para Pozos; permitir visualizar registros de pozos en formato LIS, LAS, DLIS; imágenes en formato PDS, JPGE, TIFF y documentos de pozos en formato PDF.
 - Para GIS, deberá permitir visualizar los mapas en formato SHP, CGM y documentos de mapas en formato PDF.
 - Para Documentos Técnicos; permitir visualizar archivos digitales en formato PDF.
 - Para Muestras Geológicas; permitir visualizar los catálogos de muestras en formato XLS y estará asociado a las tablas de coordenadas de Pozos e identificación de pozos.
 - Reportes Estadísticos; emitir reportes estadísticos de los datos y tipos de información ingresada, visualizada y descargada por los usuarios, volúmenes de información digital descargada, solicitudes no atendidas, tiempo de atención a las solicitudes y frecuencia de accesos. Estos reportes deberán ser tipo Web y deben poderse exportar como datos en formatos ASCII y en Excel.
- Tener un sistema de seguridad y auditoría que permita registrar cuando se ha actualizado o eliminado alguna información publicada por el Aplicativo Web.
- Proveer un módulo de administración que permita actualizar la información técnica y administrar usuarios, en base a fechas de inicio y término de publicación.
- La información a publicar será toda aquella que esté certificada y que se certifique durante la prestación del **SERVICIO**, a julio de 2017 se ha publicado 16.09 TB.
- Permitir el ingreso de información técnica directamente por los usuarios (generadores y obligados a su presentación ante **PERUPETRO**), generando los formatos y niveles de control y verificación de la información.

2.5.1.3 Funcionalidades GIS

El Aplicativo Web del **SISTEMA** permite integrar y desplegar en el Portal la información siguiente:

Mapa interactivo GIS:

- Debe mostrar el mapa de lotes de contratos, el cual contendrá todas las capas (Layer) que componen el Sistema de Información Geográfico del **BANCO DE DATOS** (cuencas, líneas sísmicas, pozos, etc.). Al visualizar los pozos, sísmica e información técnica georeferenciada, debe generar escalas geográficas automáticamente. El mapa desplegado debe mostrar los nombres de pozos, sísmica, cuencas, etc., según lo permitan las escalas.
- Debe permitir seleccionar información técnica a partir del mapa, para lo cual seleccionará el área de interés y generará una tabla por tipo de información.
- Contará con facilidades que permitan mover el área seleccionada, escoger las capas visibles y cambiar las escalas. En general debe contar con las facilidades de cualquier herramienta GIS Web.



Pozos:

- A partir de la selección de un área, el mapa debe mostrar la relación de pozos y sus registros disponibles. De esta relación se podrá seleccionar múltiples pozos, curvas disponibles y reportes de pozo para su visualización.
- Debe disponer de facilidades para visualizar los registros de pozo seleccionados en formato LAS, LIS, DLIS y PDS. Permitirá visualizar el nombre del pozo, el cabezal, escala horizontal de cada una de las curvas y la escala vertical claramente indicada.

Sísmica:

- A partir de la selección de un área, el mapa mostrará la lista de líneas sísmicas disponibles en SEG Y, imágenes y data de soporte. Este listado debe dar la facilidad de seleccionar múltiples líneas sísmicas, información de soporte y reportes disponibles para su visualización.
- A partir de los listados generados debe desplegar y visualizar líneas sísmicas procesadas, mostrando el nombre de la línea sísmica y sus puntos de disparo (Shot Points).
- La visualización de las líneas sísmicas debe mostrar la escala horizontal (trazas/cm) y vertical (cm/segundo), los encabezados del archivo SEG Y: text header, trace header, etc.

Información Técnica:

- A partir de la selección de un área, el mapa mostrará la lista de la documentación técnica disponible en formato PDF. Este listado debe dar la facilidad de selección múltiple de la información técnica para su visualización.

2.5.2 Actualización del Catálogo

PERUPETRO cuenta con un Catálogo de información sísmica, pozos, socio ambiental, documentos técnicos de exploración / producción, y mapas, integrado al aplicativo web, la **EMPRESA** deberá actualizarlo, mediante los desarrollos de software que considere necesarios. En caso la **EMPRESA** proponga reemplazar al Aplicativo Web, este deberá ser implementado de acuerdo a lo requerido en el numeral 2.4.1, y su cumplimiento será aceptado por **PERUPETRO** con la suscripción de la respectiva Acta de adecuación o de implementación del Catálogo del Portal, dentro de los plazos establecidos en el CRONOGRAMA del numeral 15.

2.5.2.1 Capacidades del Catálogo

El catálogo integrado debe ser capaz de:

- Conectar las tablas que lo componen con las bases de datos de sísmica, pozos, muestras geológicas, documentos técnicos y mapas.
- Permitir realizar búsquedas y selección de información técnica por tipo.
- Contar con formularios automáticos para solicitudes de información técnica.
- Administrar y controlar las solicitudes de información técnica, para lo cual, debe conectarse con el Sistema de Gestión de Órdenes de Trabajo del **BANCO DE DATOS** para poder realizar seguimiento a las solicitudes de información técnica hechas por los usuarios.
- Permitir el seguimiento y control de los requerimientos de información técnica por parte del administrador del **BANCO DE DATOS**.
- Contar con facilidades de seguimiento de las solicitudes para los clientes.



2.5.2.2 Interfaces

Las interfaces requeridas son:

- Registro de Usuarios



- Búsquedas y Selección
- Envío de solicitud a **PERUPETRO**
- Control de Solicitudes del Catálogo
- Emisión de Cartas de Transferencia
- Generación de estadísticas.

2.5.2.3 Bases de Datos

El Catálogo y/o el que se proponga para reemplazarlo debe conectarse con las bases de datos y los datos de sísmica, pozos, muestras, mapas y documentos técnicos.

2.5.2.4 Funcionalidades

Este cuenta con las funcionalidades siguientes:

- Exportar en Excel o TXT los listados de la información seleccionada.
- Permitir a los clientes copiar el Catálogo Web.

2.5.3 Actualización y mantenimiento del aplicativo de control de solicitudes y emisión de Cartas por transferencia de información técnica.

Esta facilidad permite emitir y enviar por correo electrónico la Carta de Transferencia a los usuarios registrados que han solicitado información técnica vía el Portal. En caso de proponer su reemplazo la **EMPRESA** debe considerar facilidades de registro y autenticación de usuarios, así como la suscripción de la Carta de Transferencia como condición previa para la descarga de información desde el Portal; para este efecto, el aplicativo debe ser integrado con las bases de datos del Sistema de Gestión de Órdenes de Trabajo del **BANCO DE DATOS** y el Catálogo Web.

La **EMPRESA** deberá cumplir con los plazos establecidos en el CRONOGRAMA del numeral 15, para desarrollar este aplicativo o para actualizar el que usa el **SISTEMA**. Su cumplimiento será aceptado por **PERUPETRO** con la suscripción de la respectiva “Acta de Aceptación del Aplicativo de Control de Solicitudes y Emisión de Cartas de Transferencia — Licencia de Uso, por Entrega de Información Técnica”.

2.5.3.1 Capacidades del aplicativo de control de solicitudes y emisión de Cartas de Transferencia

El aplicativo o el que lo reemplace debe ser capaz de:

- Emitir la Carta de Transferencia de Licencia de Uso de información técnica a partir de la información solicitada por el cliente en el Portal, que incluya los costos de la información y los gastos administrativos según la “Política para Manejo de Información Técnica de Exploración / Producción” y los procedimientos de transferencia de información técnica de **PERUPETRO**.
- Validar a los clientes y el estado de la solicitud antes de la emisión de la Carta de Transferencia, para lo cual debe conectarse con los aplicativos de administración del **BANCO DE DATOS** para verificar el avance de la atención a las solicitudes y el Catálogo para controlar la generación de solicitudes y estadísticas de las atenciones⁴³.
- El sistema debe ser capaz de estimar los tiempos de entrega en función de los volúmenes de información (estimado en bytes) requeridos por los clientes.
- Emitir alertas en demora de emisión y atención de solicitudes.
- Llevar un control de solicitudes de información técnica y las estadísticas de las cartas de transferencia emitidas, en proceso y las suscritas.

⁴³ La facilidad de emisión de Carta de Transferencia requerida en el numeral 2.5.3.1 de los TdR aplica para las atenciones solicitadas vía el Portal del Banco y también para las cartas de transferencia originadas por una orden de trabajo que PERUPETRO requiera y/o a solicitudes vía Help Desk.

2.5.3.2 Interfaces

- Registro del Representante Legal de la compañía y/o cliente que solicita la información técnica.
- Generar una base de datos de los representantes de las compañías que solicitan información técnica que están autorizados para suscribir las Cartas de Transferencia.
- Emisión de Cartas de Transferencia.
- Envío de la Carta de Transferencia a la compañía solicitante.
- Validación y verificación de la suscripción y aceptación de la Carta de Transferencia. Autorización de descarga y/o envío de información técnica solicitada.
- Registro y Administración de las Cartas de Transferencia.

2.5.3.3 Bases de Datos

Las bases de datos de este aplicativo deben conectarse con las bases de datos del Sistema Actual y con la base de datos de las solicitudes de información técnica del Catálogo.

2.5.3.4 Funcionalidades

- Generar reportes de estado por cada solicitud y tipo de información técnica solicitada.
- Exportar los reportes a formato de hojas de cálculo Excel.
- Generar el índice y numeración automática de las Cartas de Transferencia de Licencia de Uso emitidas por el aplicativo.
- Facilidades de búsqueda de las Cartas de Transferencia.
- Impresión de las Cartas de Transferencia.

2.5.3.5 Actualizar el Sistema de Gestión de Órdenes de Trabajo

Este aplicativo permite hacer seguimiento y monitoreo a los requerimientos registrados en el sistema ePower de tal manera que genere un correo automático dirigido al líder funcional del grupo de trabajo y al supervisor de **PERUPETRO**, para llevar un control del estado del requerimiento y el tiempo que demora el flujo de trabajo desde que la información llega al **BANCO DE DATOS** hasta completar su revisión física. En caso que la **EMPRESA** proponga reemplazar este sistema, este deberá ser implementado de acuerdo a los requerimientos de los términos de referencia.

2.5.4 Actualizar las bases de datos

La actualización de las bases de datos del **SISTEMA** forma parte del **SERVICIO**; y esta actividad será desarrollada con participación del personal asignado por la EMPRESA al **SERVICIO** y con el uso de herramientas de Machine Learning, requerido en el numeral 2.4.2.

En adición, la **EMPRESA** en el primer año del servicio, deberá culminar el ingreso de los metadatos a las bases de datos, siguientes:

- Producción. Esta base deberá desarrollarse a partir de toda la información de producción disponible en el **BANCO DE DATOS** y deberá estar integrada al **SISTEMA**.
- Reservorios. Esta base deberá desarrollarse a partir de toda la información disponible en el **BANCO DE DATOS** y deberá estar integrada al **SISTEMA**.



- Pasivo Ambientales. Esta deberá de toda la información disponible en el **BANCO DE DATOS** y deberá estar integrada al SISTEMA.

En **Plan de Trabajo** Empresa deberá proponer, como será pobladas y/o actualizadas las bases de datos siguientes:

- **Oracle**
 - Metadatos de sísmica, pozos y documentos técnicos
 - Sísmica
 - Pozos
 - Archivo Técnico
 - Métodos Potenciales
 - Geoquímica
 - Cintoteca
 - Litoteca
 - Paquetes promocionales
 - Registro PDS
 - Seguimiento de atenciones
 - Control de calidad

La **EMPRESA** deberá desarrollar y/o actualizar las interfaces necesarias, así como las personalizaciones específicas para integrar las diferentes bases de datos detalladas en el presente numeral con las que cuentan **PERUPETRO**, así como las que implemente y/o subcontrate durante la prestación del **SERVICIO**.

Las interfaces a desarrollar y/o actualizar deberán considerar las funcionalidades de ingreso de datos, control de calidad, búsquedas, copiado digital, reproducción, exportación, visualización, generación de reportes estadísticos y consultas usando el sistema de información geográfico del **SISTEMA** o del que proponga la **EMPRESA** para implementar estas bases de datos o para actualizar las bases de datos que usa el **SISTEMA**. Su cumplimiento será aceptado por **PERUPETRO** en el plazo establecido en el numeral 15 - CRONOGRAMA y con la suscripción del Acta de Aceptación.

2.5.4.1 Funcionalidades de las bases de datos de Producción y Reservorios

Como parte del **SERVICIO** la **EMPRESA**, implementará dentro del **SISTEMA** o del que proponga, las bases de datos de producción y reservorios, de acuerdo al CRONOGRAMA requerido en el numeral 15, para realizar la implementación, desarrollo de las interfaces y funcionalidades que permitan su mantenimiento y actualización.

La **EMPRESA** deberá desarrollar el aplicativo para acceder a la base de datos de producción y reservorios vía el Portal, este deberá ofrecer el ingreso a los usuarios, la visualización y descarga de la información.

Esta funcionalidad deberá considerar, la base de datos de pozos del **SISTEMA**, sobre las cuales se debe realizar la propuesta de implementación de la Base de Datos de producción y de reservorios.

Este aplicativo deberá ser integrado por la **EMPRESA** con las interfaces de registro y administración de usuario, la interface GIS para búsqueda y selección, interface de descarga y con el catálogo.



Este aplicativo debe considerar como mínimo las facilidades siguientes:

- Consultas Web vía base de datos e interface GIS.
- Carga y actualización de los módulos de producción y reservorios. Esta actividad también considera la carga y migración de la data y metadata que estén disponibles ya sea en tablas de Oracle ó archivos Excel o ASCII.
- Exportar parte o la totalidad de la base de datos en formato TXT, ASCII y Excel.
- Actualizar el sistema de información geográfico con la información de producción y de reservorios.
- Visualizar información y gráficos de producción y reservorios.

2.5.4.2 Consulta a la base de datos

La **EMPRESA** deberá desarrollar y/o actualizar los tipos de consulta a la base de datos siguientes:

Consulta usando el mapa de lotes de contratos

El aplicativo deberá permitir a los usuarios visualizar el mapa de lotes de contratos e interactuar de forma gráfica con las áreas de interés, de tal manera que pueda ubicar los datos de pozos que contengan información de producción y reservorios, cuencas y lotes de contrato de zonas de interés y que el sistema consulte a la base de datos e identifique la información relacionada al área seleccionada.

Diseñar criterios de consulta

El aplicativo deberá permitir al usuario definir diferentes criterios de consulta a la base de datos de la información técnica o gráficos, como resultado de la consulta el sistema mostrará un listado de la información que cumpla con los criterios establecidos por el usuario.

2.5.4.3 Carga y actualización de la data y metadata de producción y de reservorios.

El aplicativo debe permitir ingresar y cargar la siguiente información de producción y de reservorios: documentos, imágenes, mapas, archivos en formato Excel, TXT, ASCII y datos geográficos.

El sistema debe validar la información cargada con el fin de detectar que no se cargue información duplicada. La **EMPRESA** debe reportar por escrito a **PERUPETRO** las inconsistencias que pueda encontrar en esta etapa.

2.5.4.4 Exportar parte o la totalidad de la base de datos en formato TXT, ASCII y EXCEL

El aplicativo deberá permitir extraer la metadata de la información de producción y reservorios cargada en base de datos en formato TXT, ASCII y Excel.

2.5.4.5 Actualizar el sistema de información geográfico con la información de producción y reservorios

El aplicativo Web debe tener la funcionalidad de poder actualizar en la base de datos la información de producción y reservorios relacionada al mapa de lotes de contratos de operaciones petroleras y cuencas sedimentarias de tal manera que éste se actualice de manera gráfica automáticamente.

2.6 Software

- La **EMPRESA** deberá cumplir con los plazos establecidos en el CRONOGRAMA del numeral 15, para instalar, configurar, probar y poner en óptimo funcionamiento la plataforma de software y aplicaciones requeridas para el **SERVICIO**.



- El **SISTEMA** cuenta con software comercial adquirido y aplicativos desarrollados detallados en el Anexo I.
- El Software necesario para la prestación del **SERVICIO**, serán adquiridos a nombre de la **EMPRESA**, cuyas facturas originales correspondientes a los referidos bienes quedarán en poder de la **EMPRESA** hasta la finalización del contrato, y formarán parte del costo total del **SERVICIO**.
- Al finalizar el contrato, la **EMPRESA** entregará a **PERUPETRO**, las licencias, software, instaladores y/o programas fuentes, manual técnico y del usuario, entre otros, los mismos que serán transferidos y facturados a **PERUPETRO**, sin costo alguno (transferencia gratuita).

2.6.1 Software del SISTEMA

La **EMPRESA**, según lo indicado en el literal m) del numeral 2.2. Aspectos Específicos, podrá proponer en su Plan de Trabajo como parte del **SISTEMA** otras aplicaciones, funcionalidades e interfaces que reemplacen a las que actualmente usa el **SISTEMA** que estime necesarias para la prestación del **SERVICIO**. Si la **EMPRESA** va a realizar desarrollos o modificaciones de aplicaciones que son parte del **SISTEMA** propuesto, deberá considerar por buenas prácticas los ambientes de desarrollo y pruebas (Testing). En el Anexo II se detalla el software y las cantidades de licencias utilizados por el sistema actual.

Si la instalación de las licencias de **PERUPETRO** generase costos por derechos de transferencia al nuevo hardware, este será responsabilidad de la **EMPRESA**.

La **EMPRESA** deberá disponer de un servicio de actualización (soporte y mantenimiento) para cada uno de los componentes del **SISTEMA**. El software del **SISTEMA** deberá estar actualizado permanentemente de acuerdo con las nuevas versiones y/o actualizaciones que emita el fabricante, dentro de un plazo de 60 días de la fecha de comunicación de la misma por parte del fabricante, salvo que algún componente del **SISTEMA** no tenga garantizado su funcionamiento con la nueva versión o actualización a implementar.

La **EMPRESA** es responsable por la administración, integración de servicios y desarrollos necesarios para el adecuado funcionamiento del **SISTEMA**.


La **EMPRESA** desde el inicio del plazo de ejecución del **SERVICIO** y anualmente realizara el dimensionamiento del software, interfaces y aplicaciones, de tal manera que el **SERVICIO** cuente con el software de acuerdo al estándar del mercado, para lo cual, durante la vigencia del contrato, debe presentar anualmente a **PERUPETRO** para su aprobación, un Plan de reemplazo y/o actualización.

2.6.2 Software Requerido para el SISTEMA

La **EMPRESA** es responsable de dimensionar e incluir en su Plan de Trabajo los productos y el número de licencias requeridos para la prestación del **SERVICIO**, así como el desarrollo y/o adquisición a su costo del software o licencias que haya omitido incluir y que sea necesario para la normal operación del **SISTEMA**.

Los costos de actualización (mantenimiento y soporte) de las licencias del software adicional al existente y/o del software propuesto como parte del **SISTEMA**, estarán a cargo de la **EMPRESA** durante el período de prestación del **SERVICIO**.

La **EMPRESA** deberá actualizar y disponer de un servicio de mantenimiento y soporte técnico de escalamiento de primer nivel del fabricante para cada uno de los productos que sean parte de la plataforma de software instalado durante la prestación del **SERVICIO**. La actualización deberá realizarse a su última versión o al producto que incluya mejora en su funcionalidad, como máximo a los 60 días calendario en que la última



versión o el producto sea lanzado al mercado, entregada por el fabricante. El objeto, alcance, plan, beneficios, ventajas e impacto sobre la plataforma, consecuencia de la actualización debe ser presentado previamente a **PERUPETRO** para ser autorizado. Estas actualizaciones incluyen el software y aplicaciones.

En el caso de desarrollos, los programas fuente de los componentes de software del **SISTEMA**, que la **EMPRESA** necesite desarrollar para la prestación del **SERVICIO**, serán entregados a **PERUPETRO**, para lo cual la **EMPRESA** cederá en forma definitiva, ilimitada y exclusiva, a favor de **PERUPETRO**, los derechos patrimoniales de autor sobre dichos desarrollos. Para este efecto, al finalizar el contrato, la **EMPRESA** entregará las facturas que acrediten la propiedad a nombre de **PERUPETRO**, sin costo alguno (transferencia gratuita) y suscribirá las Actas de transferencia correspondientes.

En el caso de desarrollos, los programas fuente de los componentes de software del **SISTEMA**, serán entregados a **PERUPETRO**. No aplicándose este requerimiento para software de carácter comercial.

Adicionalmente, la **EMPRESA** deberá presentar una declaración emitida por el fabricante del software o su representante en la cual se detalle los pagos en que ha incurrido la **EMPRESA** por los servicios de mantenimiento, actualización y soporte técnico de dichas licencias, al finalizar cada uno de los tres años del contrato. Asimismo, en dicha declaración deberá indicarse el costo de dichos servicios para **PERUPETRO** por el siguiente año.

La **EMPRESA** defenderá e indemnizará a **PERUPETRO** frente a cualquier reclamación o acción dirigida por terceros contra **PERUPETRO**, en la que se alegue que el **SISTEMA** o el sistema que proponga o los componentes de software infringen cualquier derecho de autor (copyright) y/o patente o algún otro derecho de propiedad intelectual.

Existe la posibilidad que durante la actualización y/o implementación sea necesario desarrollar software a la medida y/o adquirir software o módulos para el **SISTEMA**, por esa razón se ha precisado en el numeral 2.4. Actualización y mantenimiento de las facilidades del **SISTEMA** y el numeral 2.5.2. Software Requerido, de los Términos de Referencia.

En ese sentido será responsabilidad de la **EMPRESA**, al momento de la transferencia en propiedad del software, detallar y alcanzar la documentación pertinente de los componentes del **SISTEMA** y/o desarrollos, que son de propiedad de la **EMPRESA** y/o de terceros, así como el detalle de las patentes que se han utilizado, con la finalidad de que **PERUPETRO** después de finalizado el contrato pueda verificar que no infringe cualquier derecho de autor (copyright) y/o patente o algún otro derecho de propiedad intelectual.

La **EMPRESA** en adición a las licencias que se detallan en el Anexo I que son de propiedad de **PERUPETRO**, deberá adquirir al inicio del **SERVICIO** las siguientes licencias:

Sistema Operativo

- Sistema Operativo de Servidores: mínimo ocho (08) licencias para los servidores requeridos en el numeral 2.7.2.
- Sistema Operativo de Estaciones de Trabajo mínimo veintisiete (27) licencias para las estaciones requeridas en el numeral 2.7.2.

Software de Aplicativos

- **Software de edición:** Se requiere software para editar los siguientes tipos de información:
 - Información escaneada: Mínimo seis (6) licencias de software para generar

- y editar archivos PDF.
- Imágenes. Mínimo dos (2) licencias para editar imágenes en TIFF, JPGE y CGM
- Registros Eléctricos: Mínimo una (1) licencia para editar imágenes y registros de pozos (LAS y DLIS).
- **Software de visualización:** Se requiere software para visualizar los tipos de información siguientes:
 - Sísmica de Campo y Procesada SEG Y y SEG D: Mínimo dos (2) licencias.
 - Perfiles de pozos en formatos digitales LAS, LIS, DLIS y ASCII. Mínimo tres (3) licencias.
- **Software de manejo de la metadata:**
Mínimo (12) licencias de software para consulta, ingreso, actualización y visualización de la información técnica de sísmica, pozos, GIS y documentos técnicos. Asimismo, debe permitir administrar los documentos físicos, medios digitales y muestras.

2.7 Hardware

La **EMPRESA** deberá adquirir el hardware e infraestructura requeridas para el **SERVICIO**, según se detalla en el numeral 2.6.2 y cumplir con el plazo establecido en el numeral 15 - CRONOGRAMA.

El Hardware necesario para la prestación del **SERVICIO** será adquirido a nombre de la **EMPRESA**, cuyas facturas originales correspondientes a los referidos bienes quedarán en poder de la **EMPRESA** hasta la finalización del contrato, y formarán parte del costo total del **SERVICIO**.

Al finalizar el contrato, el hardware con la infraestructura necesaria para su funcionamiento, serán transferidos y facturados a **PERUPETRO**, sin costo alguno (transferencia gratuita) y se suscribirá las Actas de transferencia correspondientes.

La **EMPRESA** garantizará que la infraestructura y hardware tenga una disponibilidad de 24x7x365 al año durante el tiempo del **SERVICIO**. Se espera tener un 99.7% de disponibilidad. El requerimiento de disponibilidad del 99.7% aplica para todos los componentes que harán parte del **SERVICIO**, para lo cual debe monitorear los rendimientos del **SERVICIO** que garanticen dicha disponibilidad.

Durante la prestación del **SERVICIO**, la solución de incidentes debe tener un tiempo máximo de respuesta de 02:00 horas, de tal manera que se garantice que la interrupción del **SERVICIO**, ante un evento grave no exceda las 24 horas.

Respecto al objetivo de tiempo de recuperación (Recovery Time Objective, RTO) según lo indicado en el párrafo quinto del numeral el tiempo de recuperación ante un evento grave no debe exceder las 24 horas y la solución de incidentes debe tener una respuesta de 02 horas.

De otro lado, el objetivo de punto de recuperación (Recovery Point Objective, RPO) máximo aceptable de pérdida de datos después de un incidente grave imprevisto expresada en términos de tiempo para el **SERVICIO**, corresponderá a la última copia de seguridad diaria del SISTEMA que haya efectuado la EMPRESA, según los Procedimientos de Copias de Respaldo (Backups) del SISTEMA aprobados por PERUPETRO.

Debemos precisar que los mantenimientos físicos y lógicos según correspondan deben considerar a los equipos instalados en las oficinas de PERUPETRO (Onpremises) y también a los equipos del Cloud Computing (Nube). En ese sentido, los SLA del Cloud de ser el caso, deben considerar como mínimo tres (3) mantenimientos preventivos al año, los cuales deben ser programados en días no laborables (sábados, domingos y feriados) y deberán ser ejecutados previa aprobación de PERUPETRO.



La **EMPRESA** desde el inicio del plazo de ejecución del **SERVICIO** y anualmente realizara el dimensionamiento del hardware e infraestructura de tal manera que el **SERVICIO** cuente con un equipamiento de acuerdo al estándar del mercado, para lo cual, durante la vigencia del contrato, debe presentar anualmente a **PERUPETRO** para su aprobación un Plan de Reemplazo y/o Actualización.

2.7.1 Hardware Actual

La **EMPRESA** administrará desde el inicio del **SERVICIO** todo el hardware con el que cuenta el **SISTEMA**, así como será responsable de migrar la información del mismo al Hardware requerido en el numeral 2.6.2. y deberá cumplir con el plazo establecido en el numeral 15 – CRONOGRAMA. En el Anexo III se detalla el hardware actual.

Durante la implementación o actualización del **SISTEMA**, la **EMPRESA** determinará técnicamente que hardware del **SISTEMA** seguirá siendo usado y cual será devuelto, alcanzando una propuesta a **PERUPETRO** para su aprobación, de ser el caso.

En el caso de que la **EMPRESA** requiera seguir usando parte del hardware actual del **SISTEMA**, la **EMPRESA** se hará responsable del costo de soporte y mantenimiento del hardware que seguirá usando para la prestación del **SERVICIO**, debiendo considerar lo señalado en la sección III.- Costos de mantenimiento del hardware y software del Anexo V – Formato de estructura de costos de la entidad.

La **EMPRESA** determinará el tiempo que requerirá usar el Hardware actual, para desarrollar la migración o realizar cualquier otra actividad descrita en el numeral 15. CRONOGRAMA, detallándolo en el Plan de Trabajo que alcanzará a **PERUPETRO**, a los quince (15) días de suscrito el contrato.

La **EMPRESA** adjudicataria necesariamente deberá adquirir, todo el hardware e infraestructura que requiera para la prestación del **SERVICIO**, detallados en el numeral 2.6.2 de los Términos de Referencia de las Bases.

Asimismo, se precisa que, por razones de obsolescencia tecnológica, solo se aceptará la utilización del hardware actual del **SISTEMA**, para complementar el **SERVICIO**.

Es decir, **PERUPETRO** no aceptará que a la finalización del sexto mes solo se utilice la totalidad del hardware actual del **SISTEMA** para la prestación del **SERVICIO**.

En consecuencia, la **EMPRESA** adjudicataria deberá cumplir con las obligaciones en los plazos establecidos en el cronograma, según los requerimientos de los Términos de Referencia de las Bases para la prestación del **SERVICIO**.

2.7.2 Hardware Requerido e infraestructura

La **EMPRESA** es responsable de adquirir, instalar, configurar, probar, administrar, poner y mantener en óptimo funcionamiento todo el hardware e infraestructura que requiera para la prestación del **SERVICIO**, de acuerdo al CRONOGRAMA requerido en el numeral 15.

Los equipos a incorporar en el **SISTEMA** deben ser nuevos, no haber sido utilizados previamente, no deben ser repotenciados o reacondicionados y deben contar con soporte y garantía vigente del respectivo fabricante del tipo 3-3-3 (Piezas, mano de obra, a domicilio) o similar.

La **EMPRESA** deberá asegurar que la tecnología a implementar para el **SISTEMA** sea la última vigente en el mercado y que permita la integridad en comunicación y transferencia de datos de manera eficiente y eficaz entre sus componentes. La **EMPRESA** adjudicataria presentara en su Plan de Trabajo el tipo de tecnología a usar en la prestación del **SERVICIO**, para aprobación de **PERUPETRO**⁴⁴.

⁴⁴ En caso de que se soliciten impresiones que requieran el uso del Plotter, estas serán realizadas por **PERUPETRO** y/o con insumos proporcionados por **PERUPETRO**.

El hardware nuevo para el **SISTEMA** debe considerar como mínimo los componentes detallados a continuación.

- **Estaciones de trabajo con pantalla de 24".** - Mínimo veintiséis (26) unidades las cuales deben contar como mínimo con: Procesador de seis (6) núcleos de 3.5 GHZ como mínimo, similares a los utilizados en los servidores, de 16 GB de memoria RAM y tarjeta de video de 16 GB.
Se precisa que los discos duros de las estaciones de trabajo deberán ser tipo SAS y con una capacidad mínima de 1 TB.
- **Estaciones de trabajo con pantalla de 24".** - Una (1) a ser instalada en la Sala de Datos, para visualización de información sísmica, la cuales deben contar como mínimo con: Procesador de 6 núcleos, de 3.0 GHZ, 16 GB de memoria RAM y tarjeta de video de 16 GB.
- **Unidad de Almacenamiento en Línea.-** Proveer un arreglo de discos con una capacidad mínima neta de 1024 TB en Raid 5.⁴⁵
- **Librería Lectora / Grabadora de Cartuchos LTO 8.-** Mínimo dos (2) librerías, cada una con dos drives para LTO 8 de veinticuatro (24) cartuchos, con compatibilidad de lectura y escritura de cartuchos LTO 7.
- **Escáner.** - Mínimo uno (1), a color formato A4, con alimentador automático de páginas, velocidad de 25 ppm en blanco y negro a 1200 dpi y 25 ppm en color a 1200 dpi.
- **Sistema de alimentación ininterrumpida.** - La **EMPRESA** deberá incluir en su **Plan de Trabajo** el equipamiento necesario para garantizar cuatro (4) horas de suministro de energía eléctrica para la continuidad del **SERVICIO**.
- **Escáner de 48 pulgadas.** - Con una resolución mínima de 600 dpi en B/N y Color, conexión USB y que soporte formatos PDF, PDF/A, JPEG, TIFF, Multi página PDF y TIFF.
- **Impresora láser a color A4/A3.-** Con una velocidad mínima de 45 páginas por minuto.
- **Impresora multifuncional a color A4.-** Con una velocidad mínima de 30 páginas por minuto.
- **Impresora de Código de Barras.** - Una (1).
- **Lectoras de Código de Barras.** - Dos (2) lectoras.
- **Sistema de Proyección.** - Un (1) Monitor Touch Screen mínimo de 80" instalado en la sala de datos.
- **Switch.-** Tres (3) switches para conexión de usuarios de 48 Ports.
Los SWITCHS deberán ser como mínimo de Capa 3 y deberán contar con puertos Stack. Por otro lado, la velocidad y el Poe dependerán de la arquitectura que la EMPRESA adjudicataria plantee en su **Plan de Trabajo** para la puesta en operación del SISTEMA.
- **Router.-** Dos (2) Router, cada uno con mínimo de seis (6) puertos WAN, seis (6) puertos LAN.
- **Switch para conexión a Internet.** - Un (1) Switch para conexión a internet.
El SWITCH deberá ser como mínimo de Capa 3 y deberán contar con por lo menos 12 puertos.
- **Cableado Estructurado.** - De Voz y datos de categoría 6A que sea necesario para la implementación del **SISTEMA**.
La EMPRESA adjudicataria según las buenas prácticas deberá considerar el cableado de todos los ambientes necesarios para la prestación del **SERVICIO**, en el que se incluyen, entre otros, el de desarrollo y testing, no siendo estos adicionales.



⁴⁵ La unidad de almacenamiento requerida puede ser SAS o NVMe según la arquitectura propuesta para la prestación del **SERVICIO** (en el Plan de Trabajo), que garantice los niveles de transferencia y disponibilidad de la información solicitada en el numeral 2.7. Hardware de los TDR.

De otro lado, para la implementación del ambiente **CLOUD COMPUTING** se requiere como mínimo que la **EMPRESA** provea como parte del **SERVICIO**, la infraestructura Cloud que garantice la capacidad de procesamiento y almacenamiento, siguiente:

- Una solución para los servidores de Procesadores y memoria RAM en demanda, compuesta por:
Servidores para la solución. - Dos (2) servidores, cada uno debe contar como mínimo con: dos (2) procesadores de 28 núcleos de 2.6 GHz cada uno, expandible a 4 procesadores, memoria RAM de 2 TB y capacidad de almacenamiento de 10 TB en RAID 5 utilizando discos SSD NVMe hot-swap por cada servidor.
- Solución Storage.- Un (1) Block Blob Storage, General Purpose V2, LRS Redundancy, Hot Access Tier, u otras soluciones nube con redundancia local, zonal y geográfica, con Discos sólidos de 1 TB SSD NVMe, con una capacidad de almacenamiento de 1024 Terabytes.

La EMPRESA deberá configurar en la infraestructura Cloud como mínimo los servidores que se detallan a continuación, los cuales se pueden incrementar de acuerdo a las demandas de los servicios del SISTEMA.

- Servidor Base de Datos
- Servidor FTP
- Servidor GIS
- Servidor Aplicaciones
- Servidor Correo y Dominio
- Servidor Firewall
- Servidor Desarrollo y Respaldo

Durante la prestación del **SERVICIO**, para el segundo y tercer año se ha estimado como mínimo tres (3) mantenimientos preventivos al año, los cuales deben ser programados en días no laborables (sábados, domingos y feriados) y deberán ser ejecutados previa aprobación de **PERUPETRO** del plan propuesto por la **EMPRESA**, los cuales deberán ser incluidos en el **Plan de Trabajo**

2.8 Seguridad

La **EMPRESA** deberá proveer la seguridad necesaria para brindar el **SERVICIO**, según lo indicado en la Norma Técnica Peruana “Norma Técnica NTP-ISO/IEC 27001-2014 Tecnología de la Información: Código de buenas prácticas para la gestión de la seguridad de la información 2a. Edición”, la cual es de uso obligatorio para todas las entidades del sector gobierno que a su vez conforman el Sistema Nacional de Informática, conforme lo dispone Resolución Ministerial N° 004-2016-PCM del 08/01/2016.

En concordancia con lo requerido por la Norma Técnica NTP-ISO/IEC 27001-2014 y por los estándares de seguridad usados por **PERUPETRO**, la **EMPRESA** implementará un Sistema de seguridad para el **SERVICIO** dentro del plazo establecido en numeral 15 - CRONOGRAMA, incluyendo lo siguiente:

- Los Procedimientos de Copias de Respaldo (Backups) del **SISTEMA**.
- El Sistema de Seguridad que cumpla con las recomendaciones de la NTP-ISO/ IEC 27001-2014.
- Plan de Contingencia y Recuperación de Desastres del **SISTEMA**. Este plan busca asegurar la continuidad de las operaciones en caso de sufrir una contingencia, de tal manera que la interrupción del **SERVICIO**, ante un evento grave no exceda las 24 horas.

La recuperación del desastre de ser el caso se restituirá al ultima backup (Incrementalo full). La información no recuperada debe ser procesada nuevamente por la EMPRESA adjudicataria a su costo.

Durante la prestación del **SERVICIO**, **PERUPETRO** se reserva el derecho de efectuar las verificaciones y supervisiones inopinadas que estime conveniente para verificar la calidad la

seguridad del **SERVICIO** que se brinda a la data contenida en el **BANCO DE DATOS**, debiendo la **EMPRESA** brindar todas las facilidades que **PERUPETRO** requiera.

PERUPETRO requiere que la **EMPRESA** almacene los backups fuera de las instalaciones de **PERUPETRO**, a una distancia no menor de 5 Km de las oficinas de **PERUPETRO**, durante la prestación del **SERVICIO**. La administración y traslado de los Backups, para el uso de los medios digitales, deberá considerar los plazos para la vigencia de los backups según los procedimientos utilizados por **PERUPETRO**.

La implementación del sistema de seguridad descrito anteriormente será aceptada por **PERUPETRO** con la suscripción del “Acta de entrega del Sistema de Seguridad”.

3 PERSONAL

El **SERVICIO** deberá contar con una organización de 26 personas como mínimo para lo cual se sugiere una estructura según la Figura 2, las cuales deberán ser personal contratado directamente por la **EMPRESA** bajo la modalidad de contrato de trabajo. La **EMPRESA** incorporará el personal propuesto, de acuerdo al CRONOGRAMA indicado en el numeral 15.

La **EMPRESA** de requerir un mayor número de personal para la prestación del **SERVICIO**, ésta no deberá representar un costo adicional para **PERUPETRO**.

Para la fase de implementación, la **EMPRESA** determinará la cantidad de personal profesional y técnico adicional necesario para desarrollar esta labor.

Durante la implementación de la infraestructura, el personal asignado al **SERVICIO** brindará el **SERVICIO** en las oficinas de **PERUPETRO** y en las instalaciones de la **EMPRESA**. **PERUPETRO** sólo proveerá el espacio físico y los equipos de cómputo hasta que se culmine con la implementación de la infraestructura.

La **EMPRESA** deberá garantizar durante la implementación del **SERVICIO** que asignará un equipo de personal especializado para la implementación del Machine Learning y Cloud Computing u otro que se considere necesario; que garanticen la transferencia de tecnología al personal asignado a la prestación del **SERVICIO**. Asimismo, la **EMPRESA** durante la prestación del **SERVICIO** dará soporte tecnológico y mantenimiento a las herramientas de Machine Learning y/o Cloud Computing según se requiera con su personal propio y/o personal subcontratado por la **EMPRESA**, sin que esto represente un costo adicional al **SERVICIO**.

Respecto de la “SUBCONTRATACIÓN Y/O TERCERIZACIÓN”, debemos precisar que, según la Ley de Contrataciones del Estado y su Reglamento, “Se puede subcontratar por un máximo del cuarenta por ciento (40%) del monto del contrato original, cuando no se trate de prestaciones esenciales del contrato vinculadas a los aspectos que determinaron la selección del PROVEEDOR”

La **EMPRESA** que se adjudique el **SERVICIO**, deberá considerar en su Plan de Trabajo una propuesta para reducir el personal requerido para el **SERVICIO**, hasta 12 personas, en función de la implementación y puesta en operación de las herramientas de Machine Learning, cuyo plazo máximo será aplicable hasta el mes 18 del **SERVICIO**. Esta reducción de personal durante la prestación del **SERVICIO** será requerida en su oportunidad por la **EMPRESA** a **PERUPETRO** para su aprobación; y deberá ser sustentada por la **EMPRESA** mediante un informe que justifique que las herramientas de Machine Learning garantizan los niveles de cumplimiento del **SERVICIO**. Para efectos de la reducción de personal, no se deberá considerar a los siete (07) Profesionales Especialistas de los Grupos requeridos en el numeral 12.2.

De ser necesario durante la prestación del **SERVICIO** la **EMPRESA**, considerando el tema de la emergencia sanitaria del COVID 19, podrá solicitar a **PERUPETRO** que su personal realice las actividades para la prestación del **SERVICIO** de manera remota, siempre que garantice los niveles de seguridad requeridos en el numeral 2.8. y que el

número de personas no exceda el 50% del aforo y/o lo indicado en las normas relacionadas a la emergencia COVID.

De otro lado, tomando en consideración la automatización de los procesos principales del banco de datos, **PERUPETRO** y/o la **EMPRESA** podrán solicitar que se preste el **SERVICIO** de manera remota, sin que esto represente un costo adicional y que no afecte los niveles de la prestación del **SERVICIO**; siempre que se garanticen los niveles de seguridad requeridos en el numeral 2.8.

Durante la prestación del **SERVICIO** el personal asignado deberá cumplir el siguiente horario de trabajo de 08:00 a 17:00 horas de lunes a viernes, el cual incluye una hora derefrigerio entre las 12:30 a 13:30 horas. Asimismo, en la eventualidad de requerirse culminar un requerimiento de atención urgente el personal necesario asignado al **SERVICIO** deberá permanecer un mayor tiempo hasta culminar esta labor, lo cual no representará un costo adicional a **PERUPETRO**.

Se precisará que de requerirse culminar un requerimiento de atención urgente el personal necesario asignado al **SERVICIO** deberá permanecer un mayor tiempo hasta culminar esta labor, lo cual no representará un costo adicional al **SERVICIO** contratado.

De ser el caso, para el reemplazo del personal de la **EMPRESA**, **PERUPETRO** autorizará el reemplazo según lo establecido en el numeral 12.2. Del Personal de los Términos de Referencia. Asimismo, **PERUPETRO** podrá requerir el reemplazo de personal asignado al **SERVICIO** cuando lo estime conveniente; a continuación, se describe las principales funciones y/o actividades que deberán cumplir el personal a proponer:

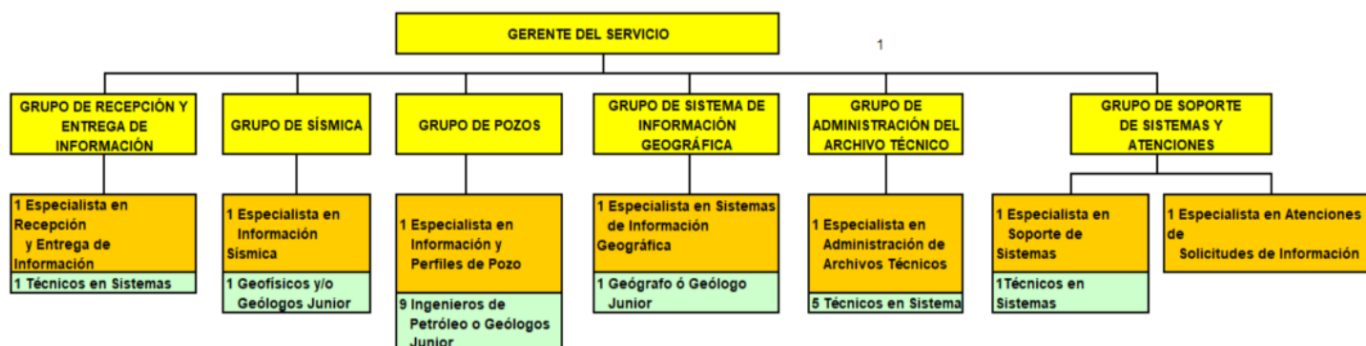


Figura 2. Organigrama sugerido

En ese sentido, de requiriese un número mayor de personal, ésta no deberá representar un costo adicional para **PERUPETRO**.

3.1 Gerente del **SERVICIO**

- Profesional responsable ante **PERUPETRO** por el cumplimiento del **SERVICIO**.
- Responsable de la gestión de los procesos y el personal.
- Responsable de realizar los ajustes y adecuación de los sistemas necesarios para el **SERVICIO**.
- Responsable de los servicios a implementar, su integración con el **SISTEMA** o la implementación del sistema que se proponga.
- Responsable de la realización y/o elaboración y/o emisión de los informes técnicos, certificados de calidad, planos, mapas y otra documentación generados como resultado de la prestación del **SERVICIO**, los cuales debe firmar y/o refrendar según sea el caso.
- Responsable de la gestión de calidad del **SERVICIO**.
- Responsable de las labores de copias de seguridad del **SISTEMA**.

[Handwritten signatures]

3.2 Personal Profesional, Junior y Técnicos

Se han identificado seis (6) grupos cada uno de los cuales será liderado por un profesional especialista que tendrá a su cargo, entre otras actividades inherentes a su función, la supervisión, coordinación y elaboración de informes.

El personal Profesional Especialista de cada grupo realiza entre otras las labores siguientes:

- Supervisa la ejecución de los procesos y al personal asignado a su grupo.
- Supervisa y monitorea los sistemas utilizados para el **SERVICIO** según su responsabilidad funcional, recomendando de ser el caso ajustes y/o adecuaciones.
- Supervisa la recepción, verificación, carga y suministro de la data e información técnica, según su responsabilidad funcional.
- Administra la información técnica para su carga en el **SISTEMA** según su responsabilidad funcional.
- Supervisa la calidad del **SERVICIO**.
- Elabora y/o emite los informes técnicos, certificados de calidad, planos, mapas y otra documentación generados como resultado de la prestación del **SERVICIO**, los cuales debe firmar y/o refrendar según sea el caso
- Participa según su especialidad en la verificación de las copias de seguridad cuya obtención es responsabilidad del profesional especialista de sistemas.
- Otras actividades necesarias para el **SERVICIO** que le sean asignadas según su especialidad.

El personal Junior de cada grupo realiza entre otras las labores siguientes:

- Participa de la recepción, verificación, clasificación, registro, codificación o catalogación, carga y actualización de la data e información técnica según su responsabilidad funcional.
- Genera e imprime reportes de verificación y/o atención de copias de data e información técnica.
- Genera las copias de data e información técnica según indicaciones del Gerente del **SERVICIO** y/o Especialista profesional para la atención a los requerimientos de los usuarios del **SERVICIO**.
- Redacta documentos de acuerdo a instrucciones de los especialistas.
- En el caso del Subgrupo soporte de sistemas, participa en las labores de copias de seguridad del **SISTEMA** y en el mantenimiento de los sistemas, bases de datos y aplicativo web.
- Participa en atenciones de solicitudes de información técnica.

El personal Técnico según su formación académica realiza labores de asistente técnico y de apoyo en el desarrollo de las labores de los procesos del **SERVICIO**, según el grupo en que estén asignados.

3.2.1 Grupo de Recepción y Entrega de Información

Compuesto como mínimo por:

- Un (1) Profesional para el puesto de Especialista en Recepción y Entrega de Información.
- Un (1) Técnico en Sistema.

Encargado de lo siguiente:

- Recepción y verificación física de la información técnica recibida según lo indicado en el numeral 5.1 y de la distribución a los grupos para el desarrollo de las actividades requeridas.
- Verificación y catalogación de la información técnica según lo indicado en el numeral 5.2.
- Suministrar la información técnica requerida en las órdenes de trabajo, realizando la verificación de la entrega completa de dicha información.
- Llevar el control y registro de la información recibida y entregada, así como las



estadísticas respectivas.

- Actualizar el Manual de Normas, Manual de Entrega y los utilizados por el SISTEMA, según su responsabilidad funcional.

3.2.2 Grupo de Sísmica.

Compuesto como mínimo por:

- Un (1) Profesional para el puesto de Especialista en Información Sísmica.
- Un (1) Geofísicos y/o Geólogos Júnior

Encargado de lo siguiente:

- La verificación técnica y certificación de la información sísmica y geofísica de acuerdo al numeral 4.1.
- La verificación técnica y catalogación en lo referente a completar la metadata de información en los catálogos según el numeral 5.2.1.
- La carga y actualización de la información sísmica de acuerdo al numeral 5.3.
- La selección de la información sísmica requerida para ser copiada en apoyo a las atenciones de solicitudes, de acuerdo el numeral 5.4.
- Actualizar el Manual de Normas, Manual de Entrega y los procedimientos utilizados por el **SISTEMA**, según su responsabilidad funcional.

3.2.3 Grupo de Pozos.

Compuesto como mínimo por:

- Uno (01) Profesional para el puesto de Especialista en Perfiles e Información de Pozo, Reservorios y Producción.
- Nueve (09) Petroleros y/o Geólogos Júnior.

Encargado de lo siguiente:

- Verificar la información de pozos que incluye la documentación de la perforación, completación, perfilado, reservorios, producción, etc.
- Cargar la data y metadata de la información de pozos.
- Cargar la data y metadata de la información de reservorios y producción.
- Seleccionar la información de pozos requerida para ser copiada en apoyo a las atenciones de solicitudes, de acuerdo al numeral 5.4.
- Actualizar el Manual de Normas, Manual de Entrega y los procedimientos utilizados por el SISTEMA, según su responsabilidad funcional.

3.2.4 Grupo de Sistema de Información Geográfica.

Compuesto como mínimo por:

- Un (1) Profesional para el puesto de Especialista en Sistema de Información Geográfica
- Un (1) Geógrafo o Geólogo Júnior.

Encargado de lo siguiente:

- Verificar la información geodésica de mapas, sísmica, pozos y documentación técnica georeferenciada, según lo requerido en el numeral 5.2.3.
- Cargar la metadata de la información geodésica, según lo requerido en el numeral 5.3.
- Seleccionar y/o preparar los mapas y Shape Files requeridos para ser copiada en apoyo a las atenciones de solicitudes, de acuerdo el numeral 5.4.
- Actualizar el Manual de Normas, Manual de Entrega y los procedimientos utilizados por el SISTEMA, según su responsabilidad funcional.

3.2.5 Grupo de Administración del Archivo Técnico

Compuesto como mínimo por:

- Uno (1) Profesional para el puesto de Especialista en Administración del Archivo Técnico.
- Cinco (5) Técnicos en Sistemas.

Encargado de lo siguiente:

- Mantener actualizado el inventario del Archivo Técnico, Cintoteca y Litoteca, durante la prestación del **SERVICIO**.
- Verificar la información técnica, según el numeral 5.2.4.
- Cargar la documentación digital y la metadata del documento, así como de los medios digitales que la contienen, según el numeral 5.3.
- Seleccionar la información documental requerida para ser copiada en apoyo a las atenciones de solicitudes, de acuerdo el numeral 5.4.
- Actualizar los catálogos de información técnica.
- Actualizar el Manual de Normas, Manual de Entrega y los procedimientos utilizados por el **SISTEMA**, según su responsabilidad funcional.

3.2.6 Grupo de Atenciones

Este grupo ha sido subdividido en dos subgrupos: Atención de Solicitudes y Soporte de Sistemas, como se detalla a continuación:

3.2.6.1 Subgrupo de Atención de Solicitudes

Compuesto como mínimo por:

- Un (1) Profesional Especialista en Información Técnica.

Encargado de lo siguiente:

- Copiar la información técnica requerida para la atención de solicitudes, verificando que la copia cumpla con lo establecido en el Manual de Normas.
- Rotular, etiquetar y registrar la información técnica que se entrega en atención desolicitudes.
- Administrar la información técnica cargada en un servidor FTP, para atender las solicitudes de información por este medio.
- Cargar y actualizar los paquetes de información técnica que se requiera para los procesos de selección de lotes.
- Actualizar el Manual de Normas, Manual de Entrega y los procedimientos utilizados por el **SISTEMA**, según su responsabilidad funcional.

3.2.6.2 Subgrupo Soporte de Sistemas

Compuesto como mínimo por:

- Un (1) Profesional para el puesto de Especialista en Soporte de Sistemas.
- Un (1) Técnico en Sistemas o informática.

Encargado de:

- Asegurar la funcionalidad del **SISTEMA** para los procesos del **SERVICIO**.
- Cargar la información digital revisada por los grupos de trabajo al ambiente de producción, con sus respectivos informes de verificación técnica y certificados de integridad.
- Administrar, actualizar y mantener en óptimo funcionamiento las bases de datos.
- Mantenimiento, actualización y soporte técnico de la totalidad del **SISTEMA**.
- Ejecutar las copias de respaldo (backups).
- Elaborar, desarrollar, actualizar y someter a simulacros el Plan de Recuperación de Desastres, según lo requerido por la norma NTP 27001-2014 y las leyes vigentes.
- Apoyar en la carga y actualización de los paquetes de información técnica que **PERUPETRO** requiera para los procesos de contratación.
- Actualizar el Manual de Normas, Manual de Entrega y los procedimientos utilizados por el **SISTEMA**, según su responsabilidad funcional.

En ese sentido, la EMPRESA deberá dimensionar e incluir como parte del "precio de la oferta" del **SERVICIO**, el costo por el número de personal que requiera, sin que esto signifique un costo

adicional para PERUPETRO S.A. durante la prestación del servicio.

4 REQUERIMIENTOS DE CONTROL DE CALIDAD

El control de calidad se realizará de acuerdo a lo señalado en el Manual de Entrega y Manual de Normas, debiendo contemplar lo siguiente:

- **Verificación Técnica⁴⁶.** - Es la confirmación mediante examen y aporte de pruebas objetivas de que se han cumplido los requisitos y requerimientos especificados para cada tipo de información establecidos en los manuales indicados anteriormente y estándares internacionales, debiendo ser la misma consistente y coherente. Prueba objetiva es aquella información que puede demostrarse como cierta o verdadera, basada en hecho o hechos obtenidos mediante observaciones, comparaciones, análisis, pruebas analógicas o digitales.
- **Certificación de Integridad de la Información.** - Es el procedimiento para evaluar, y proporcionar garantía que los datos se ajustan a requisitos específicos, establecidos en el Manual de Entrega y el Manual de Normas y el estado de la información. Este certificado formará parte de dicha información.

Tiene por objetivo principal mejorar la confiabilidad y seguridad de la información.

A continuación, se detalla el control de calidad mínimo para cada tipo de información.

4.1 Control de Calidad de la Sísmica

4.1.1 Verificación Técnica

- Consiste en analizar y verificar el contenido de los medios y documentos, además de la consistencia y coherencia de la información sísmica.
- Verificar técnicamente que el conjunto de datos sísmicos cumpla con el Manual de Entrega y Manual de Normas.
- La verificación física no deberá exceder de quince (15) días calendario contados a partir de la fecha de su requerimiento para cada tipo de información sísmica.
- La verificación técnica se realizará cuando se haya concluido la verificación física antes mencionada, salvo que la información este incompleta, para lo cual **PERUPETRO** establecerá el plazo de verificación en cada oportunidad.

4.1.1.1 Topografía de Campo

- Verificación de la entrega de coordenadas para cada disparo y estación.
- Revisión de cruces de líneas 2D y 3D, amarres con hitos (BM - benchmark), puntos geográficos del IGN o coordenadas de pozo.
- Revisión de consistencia con programas anteriores en el área.
- Actualización del mapa de puntos del área geográfica y revisión contra los Reportes Finales de Operaciones y de Topografía.
- Elaboración de un informe de la evaluación realizada.

4.1.1.2 Topografía de la Información Procesada

- Verificar la entrega de coordenadas para cada CDP (common depth point).
- Revisión de consistencia entre las coordenadas de los CDP y las coordenadas de los puntos de disparo y estaciones.

⁴⁶ Los nemónicos a utilizar están descritos en el manual de catalogación de información técnica, que forma parte del manual de normas y procedimientos del Banco de Datos, el cual será entregado a la EMPRESA que suscriba el contrato como parte de la ejecución contractual.

- Se deben visualizar los datos de la sísmica procesada con la topografía de proceso asociada y compararla con las imágenes de las secciones sísmicas correspondientes a este procesamiento. En caso de que sea usada la información en los headers de los formatos SEG Y para la carga y que el despliegue sea correcto, esta topografía será verificada con la que se entregue en los archivos de topografía, en el caso contrario la información del medio magnético será chequeada con la información en el SEG Y.
- Elaboración de un informe de la evaluación realizada.

4.1.1.3 Sísmica de Campo

- Verificar que la información de campo (disparos) estén en formato estándar SEG Y o SEGD.
- Desplegar en forma aleatoria mínimo el 5% de los disparos por cada línea sísmica y corroborar su posición, geometría, obstáculos, trazas ruidosas, patrones de ruido, entre otras características, contra el reporte de observador e informe final de operaciones. Además, se verificará parámetros tales como cantidad de disparos, numeración de FFID, tasa de muestreo, número de canales y longitud de grabación, en el reporte de observador y en el reporte final de operaciones.
- En el caso de la sísmica cargada en la base de datos se desplegará en forma aleatoria el 5% de los disparos para corroborar los parámetros mencionados en el párrafo anterior.
- Verificar el llenado del cabezal del archivo SEG Y y SEGD.
- Verificar el nombre de la línea sísmica según el levantamiento.
- Elaboración de un informe de la evaluación realizada.

4.1.1.4 Sísmica Procesada

- Verificar que la información procesada se encuentre en formato SEG Y.
- Cargar la información sísmica procesada usando la información topográfica de los headers y/o la topografía en formato UKOOA o SEGP1 de los CDP"s; además de esta labor se debe contrastar la información de cada una de estas dos fuentes, y verificar que sea la misma.
- Desplegar los datos con la información topográfica validada y comparar con las imágenes escaneadas y/o en papel.
- Verificación contra el reporte de procesamiento, parámetros tales como: intervalo entre CDPs, primer y último CDP, longitud de registro, polaridad.
- Verificar el llenado del cabezal del archivo SEG Y.
- Verificar el nombre de la línea sísmica según el levantamiento.
- Elaboración de un informe de la evaluación realizada.

4.1.1.5 Reporte de Observador

- Verificar que sea legible y completo (reporte de todos los FFID de la línea y reporte completo de parámetros de adquisición en campo).
- Verificar el nombre de la línea sísmica según el levantamiento.
- Verificar la entrega de la versión en PDF.
- Verificación de consistencia y coherencia contra datos de campo y Reporte Final de Operaciones.
- Después de la evaluación cuidadosa de la información se debe elaborar un informe.

4.1.1.6 Reporte de Procesamiento

- Verificar que sea legible y completo, incluyendo información sobre el tipo de

procesamiento, parámetros de adquisición para cada línea, secuencia de procesamiento aplicada a cada línea, discusiones técnicas de pasos de procesamiento especiales, discusiones técnicas de las fases de procesamiento e imágenes de las líneas sísmicas en cada paso.

- Verificar la entrega de la versión en PDF.
- Verificación contra datos procesados y Reporte Final de Operaciones.
- Elaboración de un informe de la evaluación realizada.

4.1.1.7 Reporte Final de Operaciones

- Verificar que sea legible y completo, incluyendo los informes geofísicos de campo, final de topografía y procesamiento en campo.
- Verificar la entrega de la versión en PDF.
- Verificación Reporte Final de Operaciones contra datos procesados, topografía y secciones sísmicas.
- Verificación de consistencia entre el Reporte Final de Operaciones y los reportes de Observador y Topografía.
- Elaboración de un informe de la evaluación realizada.

4.1.1.8 Imágenes de secciones sísmicas

- Verificar las secciones sísmicas impresas tanto en calidad como en cantidad según el levantamiento sísmico programado.
- Verificar que el nombre usado para la línea corresponda con el del levantamiento.
- Verificar que las imágenes digitales se puedan visualizar, sean legibles, correspondan a los datos procesados y sean consistente con los Reportes de Procesamiento y Final de Operaciones.
- Elaboración de un informe de la evaluación realizada.

4.1.2 Certificación de integridad de la información sísmica

El certificado de integridad de la información sísmica está sustentado por los informes emitidos durante la verificación técnica de dicha información. Todos los certificados deben ser administrados en una base de datos.

Este certificado debe contener como mínimo comentarios sobre:

- Topografía de campo; detalle, tamaño del file de navegación en bytes y la longitud en kilómetros por línea.
- Topografía de proceso; detalle, tamaño del file de navegación en bytes y la longitud en kilómetros por línea.
- Sísmica de campo; detalle, cantidad, longitud en kilómetros y tamaño en bytes.
- Sísmica procesada; detalle, cantidad, longitud en kilómetros y tamaño en bytes.
- Imágenes de secciones sísmicas; detalle, cantidad, tipo de formato digital y tamaño en bytes.
- Reportes de observador; detalle, cantidad, disponibilidad en formato digital y tamaño en bytes.
- Reportes de Procesamiento y Final de Operaciones; detalle, cantidad, disponibilidad en formato digital y tamaño en bytes.

En el caso de la sísmica antigua es posible que alguna de la información anterior no esté presente o completa, en cuyo caso esto deberá estar especificado en el certificado correspondiente.



En el caso de la sísmica nueva esta deberá tener toda la información antes mencionada, en caso contrario la **EMPRESA** deberá informar a **PERUPETRO** a fin de que sea completada por el contratista.

Este certificado de integridad deberá ser suscrito por el supervisor de **PERUPETRO**, previo al proceso de carga de la información sísmica en la base de datos.

4.2 Control de Calidad de la Información de Pozos

4.2.1 Verificación Técnica

Consiste en analizar y verificar el contenido de los medios y documentos de la información técnica del pozo, de acuerdo con el Manual de Entrega y el Manual de Normas. La verificación no deberá exceder de quince (15) días calendario contados a partir de la fecha de su requerimiento para cada tipo de información de pozos.

Las actividades mínimas a desarrollarse según el tipo de información, son las siguientes:

4.2.1.1 Perfiles de Pozos Impresos

- Verificar que el cabezal del perfil sea legible y con la información completa.
- Verificar que los datos consignados correspondan con la información técnica del pozo
- Verificar que el perfil no presente inscripciones o correcciones.
- Verificar contra el Archivo de Pozo la entrega impresa de todos los perfiles tomados al pozo.
- Elaboración de un informe de la evaluación realizada.

4.2.1.2 Archivos digitales LAS, LIS, DLIS y ASCII de Perfiles de Pozos

- Verificar que el cabezal del perfil este de acuerdo con el Manual de Entrega.
- Verificar que el archivo digital cumpla los requisitos de los formatos digitales LAS, LIS, DLIS y ASCII.
- Verificar contra el Archivo de Pozo la entrega en digital de todos los perfiles registrados en el pozo y que estos correspondan a los perfiles impresos.
- Elaboración de un reporte de la evaluación realizada.

4.2.1.3 Imágenes digitales de Perfiles de Pozo

- Verificar que la imagen digital corresponde al perfil entregado y sea legible.
- Elaboración de un informe de la evaluación realizada.

4.2.1.4 Archivo de Pozo

- Verificar que la información del Archivo de Pozo este de acuerdo con el Manual de Entrega.
- Verificar la entrega impresa y digital completa e integrada del Archivo de Pozo, y que dicha información sea legible, incluyendo todas las pruebas, perfiles y análisis efectuados en el pozo.
- Elaboración de un informe de la evaluación realizada.

4.2.1.5 Datos de los Módulos de Pozo

- Verificar la entrega de las tablas de datos de los "Módulos de Pozos", detalladas en el Manual de Entrega.
- Realizar la consistencia de las tablas de datos de los "Módulos de Pozo".
- Elaboración de un informe de la verificación realizada.

4.2.1.6 Información de Producción y Reservorios

- Verificar que la información de producción y de reservorios este de acuerdo con el Manual de Entrega.



- Verificar la entrega impresa y digital completa e integrada de la información de producción y de reservorios, y que dicha información sea legible, incluyendo todas las pruebas, perfiles y análisis efectuados en el pozo.
- Elaboración de un informe de la verificación realizada.

4.2.2 Certificación de Integridad de la Información de Pozos

El certificado de integridad de la información de pozos está sustentado por los informes emitidos durante la verificación técnica de dicha información. Todos los certificados deben ser administrados en una base de datos.

Este certificado debe contener como mínimo comentarios sobre:

- Cantidad y estado de Perfiles impresos.
- Cantidad y tamaño de los archivos digitales LAS, LIS, DLIS y ASCII.
- Cantidad y tamaño de las imágenes digitales.
- Cantidad y Documentos del Archivo de Pozo.
- Tablas de módulos de pozo.

En el caso de los pozos antiguos es posible que alguna de la información anterior no esté presente o completa, en cuyo caso esto deberá estar especificado en el certificado correspondiente.

En el caso de los pozos nuevos estos deberán tener toda la información antes mencionada; en caso contrario la **EMPRESA** deberá informar a **PERUPETRO** a fin de que sea completada por el contratista.

Este certificado de integridad deberá ser aprobado por el supervisor de **PERUPETRO**, previo al proceso de carga de la información de pozo a la base de datos.

4.3 Control de calidad de los Documentos Técnicos

Este proceso de control de calidad se aplicará tanto a los documentos técnicos antiguos como a la nueva información. Consiste en la verificación técnica y certificación.

4.3.1 Verificación Técnica

Este proceso consiste en verificar:

- Que el conjunto de datos ingresados cumpla con el Manual de Entrega.
- La integridad de los documentos digitales.
- La integridad de los documentos impresos.
- El ingreso correcto de los metadatos.
- La indexación de toda la documentación digital e impresa.
- Los archivos PDF contra los documentos impresos.
- Los metadatos y descriptores que hayan sido ingresados en la etapa de recepción y revisión física, y complementarios asegurando la consistencia en los metadatos finales.

Después de la evaluación de la información se debe elaborar un informe de los problemas e inconsistencias.

4.3.2 Certificación

El certificado de integridad de los documentos técnicos está sustentado por los informes emitidos durante la verificación técnica de dichos informes. Todos los certificados deben ser administrados en una base de datos.

Este certificado debe contener lo siguiente:

- Cantidad y estado de los documentos.
- Detalle, estado y tamaño de los archivos digitales.
- Cantidad y tamaño de las imágenes disponibles.
- Cantidad y estado de la documentación existente.

En el caso de los documentos técnicos antiguos es posible que alguna de la información anterior no esté presente o completa, en cuyo caso esto deberá estar especificado en el certificado correspondiente.

En el caso de los documentos técnicos nuevos estos deberán tener toda la información antes mencionada; en caso contrario la **EMPRESA** deberá informar a **PERUPETRO** a fin de que sea completada por el contratista.

Este certificado de integridad deberá ser suscrito por el supervisor de **PERUPETRO**, previo al proceso de carga de los documentos técnicos en la base de datos.

4.4 Control de Calidad de la Información Geográfica

4.4.1 Verificación Técnica

Este proceso consiste en verificar:

- Que el conjunto de datos ingresados cumpla con lo establecido en el Manual de Entrega.
- El registro de los elementos básicos o metadatos mínimos, para la descripción del material geográfico, como son: título, fecha, responsable/autor(es), forma de presentación, etc.
- El registro de elementos para la descripción detallada del material geográfico o metadatos detallados, como son: representación espacial, referencia espacial, entidades y atributos.

Después de la evaluación de la información se debe elaborar un informe de los problemas e inconsistencias.

4.4.2 Certificación

La certificación de la data digital e impresa de información geográfica existente servirá para determinar su estado. Todos los certificados deben ser generados y administrados en una base de datos.

Este certificado debe contener lo siguiente:

- Cantidad y estado de los mapas
- Detalle, estado y tamaño en bytes de los mapas digitales.
- Cantidad y tamaño en bytes de las imágenes.

En el caso de no contar con toda la información antes mencionada, la **EMPRESA** deberá informar a **PERUPETRO** a fin de que sea completada por el contratista.

Este certificado de integridad deberá ser suscrito por el supervisor de **PERUPETRO**, previo al proceso de carga a la base de datos.

5 PROCESOS PRINCIPALES

La **EMPRESA** debe implementar y administrar los procesos siguientes:

- Recepción y Verificación Física.
- Verificación Técnica y Catalogación.
- Carga y Actualización de la base de datos.
- Entrega de Información Técnica.

- Atención en Sala de Datos.
- Administración del Portal.

5.1 Recepción y Verificación Física

El Manual de Entrega establece los tipos de información técnica, formatos, contenidos y medios que deben ser entregados a **PERUPETRO** para su posterior carga al **BANCO DE DATOS**.

Para la recepción y verificación física de la información técnica, la **EMPRESA** deberá:

- Actualizar el procedimiento detallado de acuerdo a cada tipo de información técnica.
- Contar con el hardware y software adecuados.
- Disponer de facilidades de consulta de la ubicación física de los medios físicos con información técnica, incluyendo originales, copias, backups, etc.

5.1.1 Información Técnica a Recepcionar

Está constituida por:

5.1.1.1 Información Sísmica de Campo

La cual está compuesta por lo requerido en el Manual de Entrega, considerando además como mínimo lo siguiente:

- **Disparos y registros:** Datos de trazas sísmicas de campo.
- **Topografía:** Datos de posicionamiento geográfico.
- **Documentos:** Reporte de observador, Reporte final de operaciones, reporte final de topografía, informe de campo, libretas de campo de topografía, informes geológicos simultáneos con la adquisición, informes ambientales, informes arqueológicos, y/o cualquier otro informe asociado con la sísmica de campo.

5.1.1.2 Información Sísmica Procesada

- **Datos de secciones apiladas y migradas:** Información de los productos finales de procesamiento.
- **Topografía:** Datos de posicionamiento geográfico.
- **Documentos:** Reporte de procesamiento, Reportes y/o archivos con perfiles y/o datos de velocidades, valores de correcciones estáticas, secciones sísmicas con resultados intermedios, y cualquier otra información asociada al procesamiento.
- **Imágenes:** De las líneas sísmicas procesadas.
- **Copias en papel y películas** de las secciones finales apiladas y migradas.

5.1.1.3 Información de Procesamiento Sísmico Especial

La que incluye migraciones pre-stack, final stack en tiempo o en profundidad, estudios de amplitudes sísmicas, anisotropía sísmica, inversión sísmica entre otros.

- **Datos de secciones o volúmenes procesados:** Información de los productos finales de procesamiento en medio magnético, "Gathers" procesados.
- **Topografía:** Datos de posicionamiento geográfico.
- **Documentos:** Reporte del procesamiento especial, reporte con perfiles y/o datos de velocidades e informes de procesamiento gráficos varios, análisis o interpretaciones de la información producto del estudio especial. cualquier otro reporte y/o información asociada con el procesamiento de las secciones sísmicas, incluyendo los resultados intermedios.

- **Imágenes:** De las líneas sísmicas procesadas.
- **Copias en papel y película de los productos finales.**

5.1.1.4 Información de Pozos

- **Perfiles de Pozo:** Datos digitales de todos los perfiles registrados en un pozo perforado, datos de registros direccionales, datos de sísmica de pozo y datos de pruebas de formación como DST, “Build Up”, “Drop Down”, “Fall Off”, “Interference Test”, “Volumétricas”, entre otros.
- **Documentos:** Estos describen las operaciones de las etapas siguientes:
 - **Planeación:** Informe de prognosis geológica, informe de recomendación de perforación, retrabajos o intervención de pozo y programa de registros, estudio de impacto ambiental, plan de manejo ambiental, entre otros.
 - **Perforación:** informe final de mud-logging, informe final de ingeniería, informe final de perforación, informe de sísmica de pozo (incluye cálculos y procesamiento de vsp), informe de la adquisición direccional / buzamientos, informes diarios de perforación, informe geológico, informe de perforación, reporte de ingeniería, informe final de lodo de perforación, informe final de procesamiento o interpretación de los registros de pozo, reporte de análisis convencionales / básicos de núcleos, descripción litológica de núcleos convencionales, informe de análisis de muestras laterales, informe de análisis de cortes o muestras de perforación, informe bioestratigráfico, informe de petrografía de muestras de pozo, informe de interpretación diagenética, informe de cementación.
 - **Completación y pruebas:** Informe de completación, informe de pruebas iniciales de pozo, informe de producción inicial o informe de abandono, informe final de operaciones, informe de taponamiento y abandono, informes de trabajos posteriores a la perforación, informe de análisis de laboratorio (PVT, análisis especiales de núcleos convencionales), informe de permeabilidad y porosidad (núcleos convencionales), informe de auditoría ambiental, informe de análisis sedimentológico y estratigráfico, informe de análisis de fracturas, informe de análisis avanzados, informe de caracterización de fluidos (crudos, gases, agua), informe de modelamiento de maduración termal, informe de correlación roca madre-petróleos de un pozo, informe de biomarcadores de un pozo, entre otros.
 - **Imágenes:** Archivos digitales que representan la copia de los perfiles y archivos entregados en papel o película y en formato digital original. Dependiendo de la etapa, las imágenes a considerar son:
 - **Etapas de perforación:** registro litológico del pozo (mudlog), registro de gases, perfiles de pozo, perfiles direccionales, sísmica de pozo, entre otros.
 - **Etapas de completación y pruebas:** Registro gráfico compuesto, de núcleos, perfil gamma de núcleos convencionales, entre otros.

5.1.1.5 Documentación Técnica

La documentación técnica está compuesta entre otros por:

- Informes de evaluación geológica y geofísica, estimado de reservas, prospectividad de un lote/área, y mapas de subsuelo, entre otros.
- Informes de evaluación regional de cuenca, de geología regional, de sistemas petrolíferos, de geología de campo.
- Informes petrofísicos, de interpretación gravimétrica y magnetométrica, de sensores remotos, de interpretación de registros de pozo, de interpretación de pruebas de formación, fluidos, presiones, y producción de pozos relacionados con un lote, de

producción acumulada, temáticos (fracturas, estratigrafía, sedimentología), estudios de mercado de energéticos, ambientales, geotécnicos, etc.

- Declaración de comercialidad: informe de solicitud de la comercialidad con cálculo de reservas, evaluación petrofísica, y estudio de diseño de facilidades de superficie o propuesta de plan de desarrollo o presupuesto de inversiones y gastos.

5.1.1.6 Mapas e Información Cartográfica

- Mapas geológicos, tectónicos, temáticos, topográficos, batimétricos, etc.
- Imágenes de radar, satélite óptico (ej. tipo Landsat, Spot, etc.)
- Fotos aéreas digitales.

La información anterior se entregará como datos digitales originales de adquisición, como resultados producidos a partir de procesos de interpretación y simulación, asociados o como anexos de informes relacionados con pozos, sísmica, o estudios exploratorios y está contenida en:

Medios digitales con la data de campo de las áreas cubiertas por los mapas o las capas de archivos GIS de los mapas.

Documentos asociados a material geográfico: informes de procesamiento o georreferenciación de imágenes, sensores remotos, fotos aéreas, o informes de elaboración o edición de los mapas temáticos o interpretados.

Copias impresas de los mapas o imágenes.

5.1.2 Actividades Requeridas

Se espera que la **EMPRESA** implemente un área especial para la recepción y verificación física de la información técnica, debiendo realizar las tareas siguientes:

- Recepción de la información técnica a ingresar en el **BANCO DE DATOS**, llevando el control de la cantidad y tipos de medios recibidos, así como su identificación para su posterior seguimiento y ubicación, mediante la asignación del código de barras a los medios físicos, de acuerdo con la metodología utilizada por **PERUPETRO**. La información para la recepción y verificación física será entregada por **PERUPETRO**. En ningún caso la **EMPRESA** aceptará información entregada por terceros distintos de los representantes de **PERUPETRO**.
- La asignación de Códigos de Barra, se realiza mediante una metodología, la cual está establecida en el Manual de Normas, siendo de tipo alfanumérica.
- Verificación física de la información recibida, identificando que la información corresponda exactamente a los índices de documentos enviados, y que los mismos se encuentren en soporte físico y medio digital, de conformidad con el Manual de Entrega.
- Identificar si la información recibida corresponde a información sísmica, de pozos, documentación técnica y mapas, con el fin de realizar la gestión que corresponda según cada tipo.
- Revisar la información contenida en los medios digitales, verificando que corresponda con la copia impresa, conteniendo un directorio por cada uno de los volúmenes y anexos entregados.
- Verificar que todas las figuras de los documentos técnicos tengan respaldo digital, identificando las ausencias e inconsistencias con las figuras del informe impreso.
- Revisar que toda la documentación impresa entregada tenga su versión correspondiente en formato "PDF". En caso de formatos especiales (ej, aquellos no comunes en Windows Microsoft, o no pertenecientes al "software" del **SISTEMA**), se deberá escanear para obtener el archivo "PDF" correspondiente.

- Verificar la existencia de archivos de transferencia de “layers”, o coberturas con topología y atributos, con que se hayan realizado los mapas geológicos.
- En los casos que no se disponga de archivos de transferencia de “layers”, o coberturas con topología y atributos con que se hayan realizado los mapas geológicos y que solo se cuente con Shape File, los supervisores de PERUPETRO en función de la antigüedad del mapa podrán autorizar el ingreso y carga de los Shape file con la metadata que estos tienen.
- Verificar la existencia de archivos de los mapas de contornos del subsuelo provenientes de interpretaciones de sísmica, pozos, gravimetría.
- La **EMPRESA** deberá dar prioridad a la gestión para obtener la completitud de la información, antes de dar paso a los procesos de verificación técnica y carga a las bases de datos.
- Emitir y entregar a **PERUPETRO** un informe con los resultados de la recepción y verificación física de la información técnica, mostrando las inconsistencias, errores e información faltante que no pueda ser completada a partir de la información recibida.
- En los casos que la información recibida pueda ser completada a partir de la misma información, se deberá implementar las tareas necesarias para completar dicha información y hacerla consistente con el Manual de Entrega.
- En casos que la información que llegue al **BANCO DE DATOS** en forma incompleta, **PERUPETRO** deberá, sobre la base del informe de la situación, coordinar con las compañías operadoras (contratistas petroleros) que dicha información se complete. En casos excepcionales **PERUPETRO** podrá autorizar el ingreso y carga de dicha información, indicando las razones para ello.
- Si por causas atribuibles a la **EMPRESA**, la información no es completada de manera adecuada, esta asumirá el costo de las actividades necesarias para lograr completarla.
- La información se dará por recibida de manera completa, una vez que dicha información haya sido verificada técnicamente, constatando el cumplimiento del Manual de Entrega.
- Desarrollar una base de datos y/o actualizar el aplicativo ePower en la que se detalle la relación de la información recibida, incluyendo el estado de completitud de la información, avance logrado en cada uno de los procesos del **SERVICIO**, fechas de inicio y término de cada proceso, especialista responsable del proceso, entre otros; disponiendo de un medio adecuado para, en tiempo real, informar a **PERUPETRO** del avance del proceso de recepción y verificación técnica de manera detallada y consolidada.
- Finalmente, los medios físicos deben ser remitidos al Archivo Técnico y/o Medios digitales.

5.1.3 Criterios de Aceptación

La recepción y verificación física de la información técnica, descrita anteriormente, será facturada como parte del costo mensual del **SERVICIO**. La **EMPRESA** debe incluir y asumir todos los costos de los insumos requeridos y aquellos costos inherentes al proceso de recepción y verificación física de la información técnica, incluyendo el registro de datos y metadatos en la herramienta que se implante como parte del **SISTEMA** propuesta, teniendo en cuenta lo siguiente:

- La recepción deberá estar supervisada por al menos un profesional especialista, según el perfil descrito en el numeral 12.2.
- En todos los casos de recepción de información técnica la **EMPRESA** emitirá un informe.
- La **EMPRESA** debe establecer y/o actualizar un proceso de verificación física de la información técnica, y cruzar entre las bases de datos correspondientes para detectar

información duplicada, en cuyo caso los duplicados se remitirán al Archivo Técnico sin ingreso a las bases de datos.

- El equipo de recepción y verificación física debe sugerir criterios de catalogación, identificación, casos de posible duplicación de la información, generando desde aquí, una base sólida para la posterior verificación técnica y carga de los datos y documentos.
- Recepcionar y verificar físicamente la información técnica en un tamaño mínimo equivalente a 0.050 TB de información digital por mes, exceptuándose para este cómputo lo que corresponde a la información sísmica en formato digital. Para efectos del **SERVICIO** y su control, se establecerá una cuenta corriente para los volúmenes recibidos y verificados físicamente en cada período, manejándose las diferencias de mayor o menor tamaño de verificación física según las equivalencias que se detallan en el numeral 9.
- Cumplir con las actividades establecidas en el numeral 5.1.2., para lo cual se deberá emitir un informe mensual de las actividades desarrolladas en el periodo incluyendo el detalle de la cantidad de información verificada y su estado por tipo de información, el mismo que servirá de sustento a la conformidad de este **SERVICIO**, previa revisión y aceptación de **PERUPETRO**.

5.1.4 Volúmenes Esperados

El ingreso de información al **BANCO DE DATOS** se realizará mediante órdenes de trabajo generadas por **PERUPETRO**. Se estima que, durante la prestación del **SERVICIO** se procesara un promedio mensual de 200 unidades físicas de información nueva y existente en el banco de datos, las que pueden estar constituidas por documentos, discos compactos, DVD, Medios digitales, muestras, etc. que se catalogan y remiten finalmente al Archivo Técnico, Medios digitales y Litoteca. En ese sentido, la EMPRESA debe estar en capacidad de verificar un mínimo 0.050 TB por mes.

Para completar los volúmenes mensuales establecidos en el penúltimo párrafo del numeral 5.1.3, se verificará físicamente información técnica antigua entregada por **PERUPETRO**.

5.2 Verificación Técnica y Catalogación.

La Verificación Técnica consiste en la revisión técnica de los datos e información de sísmica, pozos, documentos técnicos y mapas, de acuerdo a lo establecido en el Manual de Entrega, para su posterior carga. También deben realizar la catalogación, carga, puesta a disposición en las bases de datos y actualización de la información con el objetivo de mantener la integración y concatenación entre las diferentes bases de datos (ej. vía metadatos, identificadores, etc.).

5.2.1 Información Sísmica

La verificación técnica de la información sísmica, incluirá conceptos de consistencia, integración y coherencia de la información, generando los enlaces entre los documentos, datos y metadata de las bases de datos, de modo que la información de una misma entrega o de entregas relacionadas se mantenga integrada.

5.2.1.1 Actividades Requeridas

El plazo para la verificación física, catalogación y verificación técnica no deberá exceder los treinta (30) días calendario, contados a partir de la fecha de recepción de la información por el **BANCO DE DATOS**; en caso contrario la **EMPRESA** asumirá todas las actividades para completar y consistenciar la información faltante sin costo adicional

para **PERUPETRO**. Excepcionalmente, **PERUPETRO** podrá aprobar plazos mayores para esta actividad, como en el caso de campañas sísmicas cuyo volumen exceda la cuota mensual a verificar, o cuando la información recibida se encuentre incompleta.

- En caso de que se presente información faltante no detectada en la verificación física, se deberá completar dicha información a partir de la información recibida, hasta donde sea posible, emitiendo luego un informe sobre la situación de la información no completada dentro de los límites temporales mencionados en el párrafo anterior.
- Verificación de información sísmica de campo que aún se encuentre en Medios digitales pendiente de esta labor.
- Verificación de lectura y contenido de los diferentes medios digitales, así como la consistencia del contenido con los labels, transmittals y reportes.
- Consistencia en nomenclatura y numeración de una misma línea sísmica entre las diferentes fuentes y tipos de datos.
- Consistencia topográfica a nivel local y regional entre las líneas de diferentes programas sísmicos.
- Cumplimiento de formatos y estándares según tipo de información.
- Cumplimiento de parámetros técnicos, como: cantidad y numeración de FFIDs, estaciones, puntos de disparo, CDPs, longitud de registro, intervalo de muestreo, datum, etc.
- Contar con accesibilidad a la información por el alias de los nombres de líneas en la información histórica.

PERUPETRO requiere de la **EMPRESA** una revisión y/o actualización del procedimiento para la verificación técnica de la información, el que debe estar indicado en el Manual de Entrega, en el que como mínimo se verifique para los diferentes tipos de información, lo siguiente:

Topografía de Campo

- Verificar la existencia de coordenadas para cada disparo y estación.
- Revisar los cruces de las líneas 2D y 3D, amarres con hitos (BM - benchmark) y/o puntos geográficos del Instituto Geográfico Nacional y coordenadas de pozo.
- Revisar la consistencia con programas anteriores en el área.
- Actualizar el mapa de puntos del área geográfica y revisarlo contra los Reportes Finales de Operaciones y de Topografía.

Topografía de Proceso

- Verificar la existencia de coordenadas para cada CDP (obligatorio para el caso de líneas no-rectas o con más de cinco disparos consecutivos en offset) y la relación SP/CDP (solamente aplicable al caso de líneas rectas cuyos disparos se encuentren sobre el mismo curso de la línea).
- Revisar la consistencia entre las coordenadas de los CDP y las coordenadas de los puntos de disparo y estaciones.
- Visualizar los datos de la sísmica procesada con la topografía de proceso asociada y compararla con las imágenes de las sesiones sísmicas correspondientes a este procesamiento.
- La información en los headers de los archivos SEG Y será verificada contra los archivos de topografía impresos o en digital.

Sísmica de Campo

- Verificar existencia de la información sísmica de campo.
- Desplegar en forma aleatoria mínimo el 5% de los disparos por línea sísmica y corroborar su posición, geometría, obstáculos, trazas ruidosas, patrones de ruido,





cantidad de disparos, numeración de FFID, tasa de muestreo, número de canales, longitud de grabación, entre otras, con el reporte de observador e informe final de operaciones.

- La **EMPRESA** emitirá un informe de inconsistencias.

Sísmica Procesada

- Verificar que se encuentre en formato SEG Y.
- Cargar la información sísmica procesada usando la información de topografía de los "headers" y/o la topografía formato UKOOA de los CDP's; contrastando la información de estas dos fuentes.
- Desplegar los datos con la información topográfica validada y comparar con las imágenes escaneadas y/o en papel.
- Verificar contra el reporte de procesamiento parámetros como: intervalo entre CDP's, primer y último CDP, longitud de registro, polaridad.

La **EMPRESA** emitirá un informe de inconsistencias a **PERUPETRO**.

Reporte de Observador

- Verificar que sea legible y completo (reporte de todos los FFID de la línea y reporte completo de parámetros de adquisición en campo)
- Verificar la consistencia y coherencia contra los datos de campo y el Reporte Final de Operaciones.

Reporte de Procesamiento

- Verificar que sea legible y completo, es decir líneas que incluyeron el procesamiento, parámetros de adquisición para cada línea, secuencia de procesamiento aplicada a cada línea e imágenes.
- Verificar contra los datos procesados y el Reporte Final de Operaciones.

Reporte Final de Operaciones

- Verificar que sea legible y completo, incluyendo como mínimo informe geofísico de campo, informe final de topografía, informe de procesamiento en campo, informe de medio ambiente e informe de pago compensatorio por daños.
- Verificar la consistencia con el Reporte del Observador y el Reporte de Topografía.

Imágenes de Secciones Sísmicas

- Visualizar la imagen y verificar que sea legible y corresponda a los datos procesados.
- Verificar la consistencia entre los datos procesados y los Reportes de Procesamiento y Final de Operaciones.
- Escanear las imágenes sísmicas faltantes no detectadas en la verificación física, incluyendo la captura de la metadata respectiva.
- Cargar las imágenes y la metadata en las bases de datos, de forma que existan enlaces (vía metadatos) entre la información perteneciente al mismo levantamiento sísmico o línea sísmica, de acuerdo con lo siguiente:

ENLACES de sísmica de campo y topografía de campo, considerando por lo menos la siguiente información.

- Medios digitales con datos de campo, UKOOAS, SEGP001 y ASCII (ubicación física y en disco).
- Reporte final de operaciones
- Reporte de observador
- Informe final de topografía
- Secciones sísmicas
- Pruebas sísmicas de campo
- Registros de Up Hole



Es requisito que toda la información pueda ser accesada y consultada utilizando los diferentes nombres relacionados (alias) de cada información y/o documento.

ENLACES de sísmica procesada (incluye procesos especiales y reprocesos), considerando por lo menos la siguiente información

- Imágenes sísmicas.
- UKOOAS de procesamiento.
- Reporte final de procesamiento.
- Mapa de ubicación de líneas (puntos de disparo y receptores).
- Información de campo (con todos los documentos enumerados en el punto anterior).
- Procesamientos sísmicos preliminares y sus respectivos informes de procesamiento.
- Imágenes de secciones sísmica previas.

5.2.1.2 Criterios de Aceptación

La Verificación Técnica de la información sísmica, descrita anteriormente, será facturada como parte del costo mensual del **SERVICIO**. La **EMPRESA** debe incluir y asumir todos los costos de los insumos requeridos y aquellos costos inherentes al proceso de Verificación Técnica de la información sísmica, incluyendo el registro de datos y metadatos en el **SISTEMA**, teniendo en cuenta lo siguiente:

- La verificación técnica deberá estar supervisada por al menos un profesional especialista, según el perfil descrito en el numeral 12.2.
- La **EMPRESA** deberá establecer un proceso de verificación técnica de la información sísmica, y comparar entre las bases de datos correspondientes para detectar información duplicada, informando de ello a **PERUPETRO**, así como sugerir criterios de catalogación e identificación de la información sísmica, para hacer más eficiente este proceso y posterior carga.
- Realizar la verificación técnica de la información sísmica de 02 campañas 2D y 01 campaña 3D.. Para efectos del **SERVICIO** y su control, se establecerá una cuenta corriente en bytes para los volúmenes verificados técnicamente en cada período, manejándose las diferencias de mayor o menor volumen de verificación técnica según las equivalencias que se detallan en el numeral 9.
- Realizar la verificación técnica de la información sísmica en una cantidad mínima equivalente a 0.520 Terabytes de información digital por mes. Para efectos del **SERVICIO** y su control, se establecerá una cuenta corriente para los volúmenes verificados técnicamente en cada periodo, manejándose las diferencias de mayor o menor volumen de verificación técnica según las equivalencias que se detallan en el numeral 9.
- Cumplir con las actividades requeridas establecidas en el numeral 5.2.1, para lo cual se deberá emitir un informe mensual de las actividades desarrolladas en el periodo incluyendo las métricas necesarias, el mismo que servirá de sustento a la conformidad de este **SERVICIO**, previa revisión y aceptación de **PERUPETRO**.

5.2.1.3 Volúmenes Esperados

Durante la prestación del **SERVICIO** se espera recibir de los contratos vigentes 02 campañas anuales de información sísmica 2D y 01 campaña anual de sísmica 3D, lo que hace un total de 03 campañas anuales. También existen 132 campañas sísmicas 2D y 37 campañas sísmicas 3D de información sísmica 3D histórica para verificación técnica, que serán verificadas técnicamente

La **EMPRESA** debe estar en capacidad de verificar por mes 02 campañas de sísmica 2Dy 01 campaña de sísmica 3D las cuales pueden corresponder a información histórica y/o información recibida de los contratos vigentes. **PERUPETRO** podrá redistribuir los

volúmenes de sísmica a ser verificados mensualmente según lo requiera.

La EMPRESA debe estar en capacidad de efectuar la verificación técnica mensual de información sísmica 2D y 3D histórica y/o nueva, según lo requiera **PERUPETRO**, como sigue:

- Sísmica 20, se deberá verificar un total de 0.17 Terabytes por mes, lo que hace un total anual de 2.04 Terabytes.
- Sísmica 30, se deberá verificar un total de 0.35 Terabytes por mes, lo que hace un total anual de 4.20 Terabytes.

El total a verificar de sísmica 2D y 3D será 0.520 Terabytes por mes. **PERUPETRO** podrá redistribuir los volúmenes anteriormente detallados para la sísmica 2D y 3D según lo requiera.

5.2.2 Información de Pozos

La verificación técnica de la información de pozos, incluye la revisión del contenido de los respaldos digitales, archivos magnéticos, y documentos relacionados con pozos (prognosis, perforación, complementación, pruebas de pozo, producción y reservorios), así como la clasificación, catalogación, carga, generación de enlaces y puesta a disposición de dicha información en las bases de datos respectivas. **Toda la información del pozo constituye el “Archivo de Pozo”.**

5.2.2.1 Actividades Requeridas

- Ingresar y enlazar la información de pozos, como son: documentos, imágenes, mapas y los metadatos de cada información, en un plazo que no deberá exceder los quince (15) días calendario, contados a partir de su requerimiento.
- Revisar y completar como mínimo los siguientes atributos: Nombre del pozo, UWI del pozo, nombre corto del pozo, contrato (si aplica), cuenca geológica, coordenadas del pozo en sus diferentes orígenes, compañía operadora, clasificación inicial del pozo, fecha de inicio y finalización de la perforación, ubicación política (Departamento, Provincia), profundidad final perforada, elevación del terreno, la mesa rotaria y el Kelly Bushing, temperatura, definición si el pozo es desviado o no, y el tipo de registro en el cabezal del pozo.
- Realizar la validación visual interactiva entre la imagen digital y la copia impresa, de los datos de registros respecto a la profundidad, las escalas, la disposición de los “tracks”, y la completitud de lo reportado por la compañía de servicio, el testigo, o los informes respectivos. La **EMPRESA** debe reportar por escrito a **PERUPETRO** las inconsistencias que pueda encontrar en esta etapa.
- Crear el nombre estandarizado UWI a asignar a un pozo.
- Comparar los metadatos de las imágenes a ingresar con los metadatos de las imágenes existentes, con el fin de detectar información duplicada o ya cargada; dejando registro de tal hecho en la base de datos de activos físicos.
- Estandarizar el nombre de los archivos de las imágenes y la imagen digital.
- Extraer los metadatos de los archivos originales de registros y cargar dicha metadata, así como los documentos completos relacionados.
- Escanear o convertir a formato TIFF los registros de pozo que no cuenten con imagen digital incluyendo la captura de metadatos respectivos.
- Emitir los informes de verificación técnica y hacer los seguimientos respectivos hasta su total subsanación o decisión de **PERUPETRO**, para emitir los certificados correspondientes.
- Verificar la carga de datos de localización geográfica (ej. que sea consistente con los datos del “Cabezal”), disponibilidad de los archivos, y enlace electrónico para el



usuario, entre las bases de datos de toda la información de pozo que haya sido ingresada.

- Ingreso del registro litológico de la perforación del pozo, denominado también "Masterlog", "Mineralog", "Geoplot", "Graphlog", "Lithological", "Mud Log", "Well Logging" o "StripLog", entre otros posibles nombres.
- Los archivos LIS, DLIS o LAS, grabados en los medios ("raw data"), deben corresponder a los presentados en las copias impresas, las películas y las imágenes digitales.
- Mantener la disponibilidad de los datos e información técnica, tanto para consulta como suministro.
- Realizar la carga inicial de la base de datos de la Litoteca a partir de la base de datos entregada por **PERUPETRO**, así como el mantenimiento y actualización permanente con la información que ingrese al **BANCO DE DATOS**, disponiendo de la misma para realizar consultas integradas.

5.2.2.2 Criterios de Aceptación

La Verificación Técnica del Archivo de Pozo, descrita anteriormente, será facturada como parte del costo mensual del **SERVICIO**. La **EMPRESA** debe incluir y asumir todos los costos de los insumos requeridos y aquellos costos inherentes al proceso de Verificación Técnica de la información de pozo, incluyendo el registro de datos y metadatos en el **SISTEMA**, teniendo en cuenta lo siguiente:

- La verificación técnica deberá estar supervisada por al menos un profesional especialista, según el perfil descrito en el numeral 12.2.
- La **EMPRESA** debe establecer un proceso de verificación técnica de la información de pozo, y cruzar entre las bases de datos correspondientes para detectar información duplicada, informando de ello a **PERUPETRO**, así como, sugerir criterios de catalogación e identificación, de la información de pozo, para hacer más eficiente este proceso y posterior carga.
- Realizar la verificación técnica de la información de pozo en una cantidad mínima de 210 pozos por mes. Para efectos del **SERVICIO** y su control, se establecerá una cuenta corriente para los volúmenes verificados técnicamente en cada período, manejándose las diferencias de mayor o menor volumen de verificación técnica según las equivalencias que se detallan en el numeral 9.
- Realizar la verificación técnica de la información de pozo en una cantidad mínimo equivalente a 0.100 Terabytes de información digital por mes. Para efectos del **SERVICIO** y su control, se establecerá una cuenta corriente en bytes para los volúmenes verificados técnicamente en cada periodo, manejándose las diferencias de mayor o menor volumen de verificación técnica según las equivalencias que se detallan en el numeral 9.
- Cumplir con las actividades requeridas establecidas en el numeral 5.2.2.1, para lo cual se deberá emitir un informe mensual de las actividades desarrolladas en el periodo incluyendo las métricas necesarias, el mismo que servirá de sustento a la conformidad de este **SERVICIO**, previa revisión y aceptación de **PERUPETRO**.

5.2.2.3 Volúmenes Esperados

La **EMPRESA** debe estar en capacidad de verificar mensualmente 210 pozos como parte de la prestación del **SERVICIO**, los cuales corresponden a información de pozos nuevos y/o de pozos existentes. **PERUPETRO** podrá redistribuir los volúmenes a ser verificados mensualmente según lo requiera.

La EMPRESA debe estar en capacidad de verificar mensualmente el equivalente a 0.100 TB como parte de la prestación del SERVICIO, de los cuales 0.005 TB corresponden a información de pozos nuevos y 0.095 Terabytes de información de pozos existentes. PERUPETRO podrá redistribuir los volúmenes a ser verificados mensualmente según lo requiera.

5.2.3 Mapas e Información Geográfica

La verificación técnica de los mapas e información geográfica consiste en la revisión del material geográfico y documentos técnicos que recibe el **BANCO DE DATOS**, ya sea como anexos (ej. Anexos de informes de adquisiciones de información sísmica, de proyectos regionales, de interpretaciones de prospectos, de análisis geológicos específicos de un área), o como datos (ej. de adquisición de sensores remotos, fotos digitales, batimetría, etc.).

La **EMPRESA** debe definir en correspondencia con el Manual de Entrega, la metadata que mejor apliquen de cada tipo de información geográfica, para una fácil ubicación y despliegue en el **SISTEMA**.

5.2.3.1 Actividades Requeridas

Esta verificación no excederá los quince (15) días calendario contados a partir de su requerimiento, debiendo emitir los informes de evaluación respectivos, indicando faltantes e inconsistencias en la información geográfica revisada.

Las actividades mínimas requeridas son las siguientes:

- (i) **Captura de Metadatos Geográficos** la cual consiste en la descripción física, identificación del contenido y registro normalizado del material geográfico en los estándares internacionales de metadatos geográficos ISO-19115, ISO-19115-2, ISO-19139 e ISO-15836, que comprenden como mínimo lo siguiente:
 - Verificar en la base de datos si el registro del material geográfico a ingresar existe; los mapas no deben estar repetidos, pero si hay ediciones anteriores o temáticas similares, u otra versión, en ese caso, se debe registrar en la base de datos.
 - Registro de los elementos básicos (metadatos mínimos) para la descripción del material geográfico, como son: título, fecha, responsable / autor(es), forma de presentación, entre otros.
 - Registrar la metadata para la descripción detallada del material geográfico, como son: representación espacial, referencia espacial, entidades y atributos.
- (ii) **Verificación de Metadatos Geográficos**, que consiste en el control de calidad de la descripción física, del contenido y de la clasificación del material geográfico, el cual se expresa en el registro normalizado, en palabras claves y la asignación de códigos de clasificación, tomando como base las reglas Angloamericanas de Catalogación, listas de términos normalizados La verificación técnica debe considerar:
 - El control de calidad de la catalogación y de los descriptores asignados al material geográfico en la base datos.
 - Asignar referencias o vínculos hacia los documentos que estén relacionados con el material geográfico.
 - Solicitar a **PERUPETRO** el reemplazo de aquellos mapas e información geográfica digital, que, aunque ceñidos al Manual de Entrega, no sean consistentes con las copias impresas.
 - Asegurar que los metadatos tengan asociado tanto la muestra gráfica del material geográfico digital ingresado, como su archivo de respaldo.



- Verificar que el conjunto de datos ingresado cumpla con los formatos y estándares mínimos exigidos en el Manual de Entrega.
- El control y mantenimiento en la normalización del vocabulario utilizado para la recuperación de la información geográfica.
- Ajustar sus procedimientos a los requerimientos temáticos y avances tecnológicos de la industria petrolera.

(iii) **Almacenamiento de Información Geográfica**, que consiste en el ingreso del material geográfico digital y sus metadatos, cumpliendo con:

- Organizar los archivos en el sistema de información geográfica, siguiendo la estructura de nombres de archivos y directorios.
- Actualizar los registros de metadatos en la base de datos correspondiente.
- Organizar y archivar la documentación generada en el desarrollo de las actividades de este procedimiento.
- Ubicar las copias impresas en el Archivo Técnico de modo que sean fácilmente identificables y localizables.
- Cada uno de los mapas se clasificará de acuerdo al árbol de directorios. De esta manera se generan dos hipervínculos, uno denominado enlace en línea hacia el archivo original y otra denominada muestra gráfica hacia la imagen.

La generación de los dos (02) hipervínculos uno hacia el archivo original y otro denominado muestra gráfica hacia la imagen, se refiere a la forma como se almacenará la información GIS, la forma como despliega dentro del SISTEMA y la forma como esta se deberá mostrar en base de datos vía los hipervínculos.

- Si solo existe mapa en papel, se debe escanear en el formato estándar y utilizar dicho archivo para enlazar a la base de datos.

(iv) **Actividades de Cartografiado**

- Elaborar mapas temáticos de exploración y producción de hidrocarburos en formato DWG / DXF y Shape files, con sus respectivas imágenes JPG y PDF exportadas.
- Elaborar mapas de contratos u otros y sus respectivas memorias descriptivas según requerimiento de **PERUPETRO**.
- Realizar estandarización y transformación de coordenadas locales, UTM y geográficas, considerando diferentes elipsoides y datum geográficos.
- Imprimir mapas a requerimiento de **PERUPETRO**.

5.2.3.2 Criterios de Aceptación

La Verificación Técnica de la información geográfica, descrita anteriormente, será facturada como parte del costo mensual del **SERVICIO**. La **EMPRESA** debe incluir y asumir todos los costos de los insumos requeridos y aquellos costos inherentes al proceso de Verificación Técnica de la información geográfica, incluyendo el registro de datos y metadatos en el **SISTEMA**, teniendo en cuenta lo siguiente:

- La verificación técnica deberá estar supervisada por al menos un profesional especialista, según el perfil descrito en el numeral 12.2.
- La **EMPRESA** debe establecer un proceso de verificación técnica de la información geográfica, y cruzar entre las bases de datos correspondientes para detectar información duplicada, informando de ello a **PERUPETRO**, así como, sugerir criterios de catalogación e identificación, de la información geográfica, para hacer más eficiente este proceso y posterior carga.
- Realizar la verificación técnica de la información geográfica en una cantidad mínima de 300 por mes. Para efectos del **SERVICIO** y su control, se establecerá una cuenta corriente en bytes para los volúmenes verificados técnicamente en cada período,



manejándose las diferencias de mayor o menor volumen de verificación técnica según las equivalencias que se detallan en el numeral 9.

- Realizar la verificación técnica de la información geográfica en una cantidad mínima equivalente a 0.025 TB de información digital por mes. Para efectos del SERVICIO y su control, se establecerá una cuenta corriente para los volúmenes verificados técnicamente en cada periodo, manejándose las diferencias de mayor o menor volumen de verificación técnica según las equivalencias que se detallan en el numeral 9.
- Cumplir con las actividades requeridas establecidas en el numeral 5.2.3.1, para lo cual se deberá emitir un informe mensual de las actividades desarrolladas en el periodo incluyendo las métricas necesarias, el mismo que servirá de sustento a la conformidad de este **SERVICIO**, previa revisión y aceptación de **PERUPETRO**.

5.2.3.3 Volúmenes Esperados

La **EMPRESA** debe estar en capacidad de verificar mensualmente 300 mapas como parte de la prestación del **SERVICIO** como mínimo entre mapas, imágenes o material geográfico original, incluyendo aquellos que se encuentran como anexos en informes.

La **EMPRESA** debe estar en capacidad de verificar mensualmente 0.025 TB como parte de la prestación del **SERVICIO**, de los cuales 0.005 TB corresponden a información de nueva y 0.020 Terabytes de información existente. **PERUPETRO** podrá redistribuir los volúmenes a ser verificados mensualmente según lo requiera.

5.2.4 Documentos Técnicos de Exploración y/o Producción

La verificación técnica de los Documentos Técnicos consiste en la revisión de las copias impresas y archivos digitales correspondientes relacionados a la exploración y/o producción de hidrocarburos en el país, los cuales usualmente contienen anexos, figuras y mapas, para lo cual deberá contar con la capacidad de acceder y validar el contenido de archivos gráficos de diversos formatos digitales según el Manual de Entrega, mediante el uso de software o herramientas adecuadas.

5.2.4.1 Actividades Requeridas

- Esta verificación no excederá los **quince (15) días** calendario contados a partir de su requerimiento, debiendo emitir los informes de evaluación respectivos, indicando faltantes e inconsistencias de los documentos técnicos revisados.
- Tener capacidad de acceder y validar el contenido de archivos gráficos de diversos formatos digitales según el Manual de Entrega, mediante el uso de aplicativos con licencias “free-ware” o licencias comerciales, en caso contrario se deberá escanear y convertir a los gráficos a formato PDF, a partir de la misma muestra gráfica del anexo/ mapa.
- Ingresar, completar, actualizar y consistenciar la metadata y el contenido digital de los documentos técnicos, incluyendo la creación de vínculos electrónicos a los archivos digitales referidos en el documento, como son figuras, tablas, ilustraciones y anexos de ser el caso, todos ellos almacenados en la base de datos, asegurando la integridad y accesibilidad a dicha metadata, así como a los documentos relacionados.
- Incluir en los documentos digitales páginas adicionales con “enlaces” a mapas y archivos propios de las figuras, anexos o ilustraciones, de ser el caso.
- Completar los documentos digitales, en el caso que estos estén incompletos y que no hayan sido detectados en la verificación física, o que la información digital no pueda ser visualizada con las facilidades disponibles, generando para ello la imagen correspondiente en formato PDF a partir de la documentación impresa.
- Indexar la información referida a los documentos ingresados a la base de datos.

- Revisar los archivos en formato PDF, sus propiedades y volúmenes los cuales deben encontrarse dentro de límites razonables (20-35 MB para un documento de 150 páginas). Las figuras, imágenes, etc. deberán estar a color con el fin mantener los niveles de legibilidad y calidad de los documentos originales, en caso contrario está información será escaneada a partir de la información impresa.

5.2.4.2 Criterios de Aceptación

La Verificación Técnica de los documentos técnicos, descrita anteriormente, será facturada como parte del costo mensual del **SERVICIO**. La **EMPRESA** debe incluir y asumir todos los costos de los insumos requeridos y aquellos costos inherentes al proceso de Verificación Técnica de los documentos técnicos, incluyendo el registro de datos y metadatos en el **SISTEMA**, teniendo en cuenta lo siguiente:

- La verificación técnica deberá estar supervisada por al menos un profesional especialista, según el perfil descrito en el numeral 12.2.
- La **EMPRESA** debe establecer un proceso de verificación técnica de la información geográfica, y cruzar entre las bases de datos correspondientes para detectar información duplicada, informando de ello a **PERUPETRO**, así como, sugerir criterios de catalogación e identificación, de la información geográfica, para hacer más eficiente este proceso y posterior carga al **SISTEMA** o al que se proponga.
- Realizar la verificación técnica de los documentos técnicos de exploración y/o producción en una cantidad mínima de 200 unidades documentales por mes. Para efectos del **SERVICIO** y su control, se establecerá una cuenta corriente en Bytes para los volúmenes verificados técnicamente en cada período manejándose las diferencias de mayor o menor volumen de verificación técnica según las equivalencias que se detallan en el numeral 9.
- Cumplir con las actividades requeridas establecidas en el numeral 5.2.4.1, para lo cual se deberá emitir un informe mensual de las actividades desarrolladas en el periodo incluyendo las métricas necesarias, el mismo que servirá de sustento a la conformidad de este **SERVICIO**, previa revisión y aceptación de **PERUPETRO**.

5.2.4.3 Volúmenes Esperados

La **EMPRESA** debe estar en capacidad de verificar mensualmente 200 unidades documentales como parte de la prestación del **SERVICIO**, los cuales corresponden a información nueva e información histórica. **PERUPETRO** podrá redistribuir los volúmenes a ser verificados mensualmente según lo requiera.

La **EMPRESA** debe estar en capacidad de verificar mensualmente el equivalente a 0.100 TB como parte de la prestación del **SERVICIO**, de los cuales 0.010 TB corresponden a documentos nuevos y 0.090 Terabytes de información existente. **PERUPETRO** podrá redistribuir los volúmenes a ser verificados mensualmente según lo requiera.

5.3 Carga y Actualización de la Base de Datos.

Este proceso considera la carga de la información y metadata en las bases de datos, verificando que dicha carga se haya realizado satisfactoriamente, para lo cual se deberá haber cumplido con:

- Actualizar los procedimientos para la carga, verificación y actualización de la base de datos de acuerdo al tipo de datos.
- Actualizar las normas y estándares de calidad para la carga y actualización de la base de datos.
- Emitir los informes de verificación de integridad y calidad de la información cargada y actualizada.
- Proporcionar y mantener los recursos e infraestructura tecnológica necesaria par

a implementar este proceso y brindar el **SERVICIO**.

- Para la información sísmica 3D, se considera la carga de la metadata de campo, campo y procesada correspondiente al levantamiento sísmico.

5.3.1 Actividades Requeridas

Dentro del grupo de datos de campo, procesamiento estándar y procesamientos especiales, serán consideradas labores de actualización aquellas que incluyan:

- Verificar que los certificados de integridad estén suscritos por el supervisor de **PERUPETRO** y por un profesional especialista para cada tipo de información, según lo descrito en el numeral 3.2 para cada tipo de información técnica (sísmica, pozos, documentos técnicos y mapas).
- Verificar los volúmenes de bytes tratados durante el mes y consignados en los certificados de integridad emitidos por los Profesionales Especialistas contra el detalle de volúmenes contenidos en la unidad temporal de trabajo dentro del arreglo de discos.
- Realizar un control de calidad para verificar que no exista información duplicada.
- Obtener los volúmenes de cada información técnica almacenada en la unidad de trabajo por tipo de información (sísmica, pozos, documentos técnicos, mapas) y certificados de integridad para generar el certificado de carga.
- La actividad de copiar la información almacenada en la unidad temporal a la unidad final de almacenamiento del arreglo de discos es considerada la carga.
- Emitir los certificados de carga e informes, según sea el caso, para ser aprobado por **PERUPETRO**.
- Actividades de la carga de base de datos del Portal.
- Contar con facilidades para definir criterios de publicación de la información técnica según el periodo de confidencialidad establecido por ley, para ser usada en el Portal u otra facilidad de publicación que **PERUPETRO** establezca.
- Definir un área de almacenamiento y el procedimiento para ubicar y actualizar la información relacionada al Sistema de Información Geográfica para publicar todas las capas del mapa de lotes de contrato de operaciones petroleras y cuencas sedimentarias.
- Definir un procedimiento para la actualización automática de los datos publicados en los catálogos Web.

5.3.2 Criterios de Aceptación

La carga y actualización de la base de datos descrita anteriormente, será facturada como parte del costo mensual del **SERVICIO**. La **EMPRESA** debe incluir y asumir todos los costos de los insumos requeridos y aquellos costos inherentes al proceso de carga y actualización de la base de datos, incluyendo el registro de datos y metadatos en el **SISTEMA**, teniendo en cuenta lo siguiente:

- La carga y actualización de la base de datos deberá estar supervisada por al menos un profesional especialista, según los perfiles descritos en el numeral 12.2., según el tipo de información técnica que corresponda.
- La **EMPRESA** debe establecer un proceso de carga y actualización de la base de datos, y comparar entre las bases de datos correspondientes para detectar información duplicada, informando de ello a **PERUPETRO**.
- Realizar la carga y actualización de la base de datos de toda la información verificada técnicamente detallada en el numeral 5.2 i por año. Para efectos del **SERVICIO** y su control, se establecerá una cuenta corriente para los volúmenes de carga y actualización de la base de datos en cada período, manejándose las diferencias de mayor o menor volumen de carga y actualización de base de datos según las equivalencias que se detallan en el numeral 9.



- Cumplir con las actividades requeridas establecidas en el numeral 5.3.1, para lo cual se deberá emitir un informe mensual de las actividades desarrolladas en el periodo incluyendo las métricas necesarias, el mismo que servirá de sustento a la conformidad de este **SERVICIO**, previa revisión y aceptación de **PERUPETRO**.

5.3.3 Volúmenes Esperados

La **EMPRESA** debe estar en capacidad de cargar toda la información verificada técnicamente según se requiere en el numeral 5.2, manejándose las diferencias de mayor o menor volumen de carga como una cuenta corriente para efectos del pago del **SERVICIO** según se detalla en el numeral 9.

5.4 Entrega de Información Técnica

Se requiere que la **EMPRESA** implemente un centro de entrega de Información Técnica de exploración y/o producción, para la atención de los requerimientos de información realizados por **PERUPETRO**, para atender solicitudes internas o externas de dicha información.

5.4.1 Actividades Requeridas.

- El plazo para la atención a un requerimiento de entrega de información técnica no deberá exceder los quince (15) días calendario, contados a partir del envío del requerimiento a la **EMPRESA** por parte de **PERUPETRO**. De ser necesario, **PERUPETRO** podrá aprobar plazos mayores para esta actividad. La **EMPRESA** deberá elaborar y presentar a **PERUPETRO** un cronograma de entrega de información técnica, el mismo que deberá ser actualizado cuando se reciba un nuevo requerimiento. El orden de atención a los requerimientos será por orden de llegada, salvo disposición en contrario por parte de **PERUPETRO**.
- Disponer de los catálogos de información en línea, con facilidades de búsqueda, selección y emisión digital y física de la relación de información a solicitar, la cual podrá ser enviada por correo al responsable o encargado de **PERUPETRO**. Adicionalmente, el catálogo deberá especificar si la información está en formato digital, en línea, así como si está en periodo de confidencialidad. Las vistas del catálogo según el tipo de usuario serán especificadas por **PERUPETRO**.
- Realizar la copia en medio digital de la información solicitada según aprobación de **PERUPETRO**, en base a la disponibilidad de la misma. En caso excepcional, a requerimiento de **PERUPETRO** se realizará copia física de aquella información solo contenida en medios impresos.
- La entrega de información técnica podrá ser también mediante un servidor FTP, según lo requiera **PERUPETRO**.
- Realizar el préstamo de medios originales según requerimiento de **PERUPETRO**, los cuales deberán ser devueltos dentro de un tiempo máximo de diez (10) días calendario contados a partir de la fecha de préstamo del medio, verificando la devolución de este en el mismo estado en que se entregó. En caso de información sísmica este plazo podrá ser superior al indicado anteriormente, el cual será fijado por **PERUPETRO** al momento de autorizar dicho préstamo.

La entrega de información técnica debe considerar lo siguiente:

- Generación e impresión de mapas base, a color, de puntos con coberturas de información temática que incluya el archivo de impresión, con un estimado de 60 mapas por mes.
- Entrega de archivos digitales de imágenes de secciones sísmicas, de corridas de registros de pozo, de mapas, póster, columnas y documentos; este **SERVICIO** incluye el escaneo y captura de los metadatos cuando la imagen no existe en el **BANCO DE DATOS** y su respectiva carga a las bases de datos.



- Consulta y selección de información a partir de los catálogos de información técnica generando las solicitudes de información respectivas a **PERUPETRO**, debiendo desarrollar una base de datos que permita controlar los niveles de aprobación, flujos de información y estado de las atenciones.
- Exportación y copiado de archivos desde las bases de datos y copia o transcripción de la información no contenida en el **BANCO DE DATOS**.
- Suministro de medios grabados, tales como CD, DVD, discos duros externos y USB utilizados para copiar la información de las solicitudes que atienda el **SERVICIO**.
- Impresión de documentos técnicos desde archivos PDF, WORD, TIFF Y JPEG, incluyendo los anexos de los informes.
- Impresión de secciones sísmicas, mapas, registros a diferentes escalas, imágenes de núcleos, etc.
- La **EMPRESA** entregará la información solicitada en los formatos que existen en el **BANCO DE DATOS**.

5.4.2 Criterios de Aceptación.

La Entrega de información técnica, descrita anteriormente, será facturada como parte del costo mensual del **SERVICIO**. La **EMPRESA** deberá proveer los insumos requeridos para el proceso de Entrega de información técnica, incluyendo el registro de datos y control de dicho proceso, teniendo en cuenta lo siguiente:

- Los costos de los medios físicos como son CD, DVD, Discos duros externos, etc., que se utilicen como soporte de la información entregada serán reembolsados por **PERUPETRO** a precios de mercado, para lo cual la **EMPRESA** emitirá su factura adjuntando el comprobante de pago que acredite su adquisición.
- La entrega deberá estar supervisada por al menos un profesional especialista, según el perfil descrito en el numeral 12.2.
- En todas las atenciones la **EMPRESA** emitirá un informe detallando los costos y tipo de información entregada. Esto será de aplicación inclusive en el caso de entregas parciales autorizadas por **PERUPETRO**.
- La **EMPRESA** debe establecer un procedimiento de verificación de la información entregada.
- Verificar y entregar información técnica digital equivalente a 4 Terabytes mensuales copiada en soporte digital y/o transferida usando las herramientas Cloud Computing requeridas en el numeral 2.4; sin que esto signifique costo adicional para la prestación del **SERVICIO**. Para efectos del **SERVICIO** y su control, se establecerá una cuenta corriente para los volúmenes de información entregada en cada período mensual manejándose las diferencias de mayor o menor volumen de entrega según las equivalencias que se detallan en el numeral 9.
- Cumplir con las actividades establecidas en el numeral 5.4.1, para lo cual se deberá emitir un informe mensual de las actividades desarrolladas en el periodo incluyendo las métricas necesarias, el mismo que servirá de sustento a la conformidad de este **SERVICIO**, previa revisión y aceptación de **PERUPETRO**.

5.4.3 Volúmenes Esperados

Los volúmenes mínimos para los cuales la **EMPRESA** debe tener capacidad de entregar información técnica son de aproximadamente 6 Terabytes mensuales copiada en soporte digital y/o transferida usando las herramientas del **SISTEMA** y/o mediante el Portal Web.

Adicionalmente, **PERUPETRO** podrá requerir el uso de las herramientas Cloud Computing (requerida en el numeral 2.4) para entrega y/o descarga de información; sin que esto signifique costo adicional para la prestación del **SERVICIO**.

5.5 Atención en Sala de Datos.

Este **SERVICIO** consiste en la implementación de una Sala que permitan revisar información técnica a potenciales inversionistas, contando con las facilidades necesarias para ello, de acuerdo con lo descrito en los párrafos siguientes.

La atención en Sala de Datos también considera como parte del **SERVICIO** la preparación de Salas de Datos Virtuales utilizando las facilidades del Aplicativo Web, las herramientas de Cloud Computing y de los servicios FTP, sin que esto represente un costo adicional para el **SERVICIO**.

5.5.1 Actividades Requeridas

Como parte de este **SERVICIO**, la **EMPRESA** deberá realizar lo siguiente:

- Disponer de dos estaciones de trabajo con pantalla de 22" instalada en una (01) Sala de Datos de acuerdo a los requerimientos de **PERUPETRO**, con las facilidades para:
 - Visualización de líneas sísmicas 2D a partir de formato SEG Y o imágenes.
 - Visualización de registros de pozos en formato LAS, LIS, DLIS o de imagen.
 - Visualización de documentos técnicos en formato PDF.
 - Consulta a los catálogos de información técnica.
 - Consulta a los "Módulos de Pozos".
 - Disponer de facilidades para impresión de los mapas base requeridos.
- Realizar la revisión final de la información preparada para la sala de datos, la que deberá estar disponible al menos un día antes de la visita, informando la disponibilidad de la información requerida para dicha atención en la Sala de Datos.
- En caso de que la información solicitada no se encuentre en medio digital, se deberá gestionar su traslado desde el Archivo Técnico a la Sala de Datos, previa autorización de **PERUPETRO**.

5.5.2 Criterios de Aceptación

La Atención en Sala de Datos descrita anteriormente, será facturada como parte del costo mensual del **SERVICIO**. La **EMPRESA** debe incluir y asumir todos los costos de los insumos requeridos y aquellos costos inherentes al proceso de Atención en Sala de Datos, teniendo en cuenta lo siguiente:

- La Atención en Sala de Datos deberá estar supervisada por el Gerente del **SERVICIO**, según el perfil descrito en el numeral 12.2.
- Contar con las facilidades descritas en el numeral anterior durante el período de visita, así como cumplir con las actividades previas para la implementación de la Sala de Datos en cada oportunidad.
- Cumplir con las actividades requeridas establecidas en el numeral 5.5.1, para lo cual se deberá emitir un informe mensual de las actividades desarrolladas en el periodo incluyendo las métricas necesarias, el mismo que servirá de sustento a la conformidad de este **SERVICIO**, previa revisión y aceptación de **PERUPETRO**.

5.5.3 Volúmenes Esperados

La sala de datos deberá estar disponible de manera permanente, esperando tener un promedio de dos atenciones por mes y una duración de tres (3) días calendario por visita.

PERUPETRO comunicará con una anticipación no menor de cinco (5) días el requerimiento de la información a ser mostrada en Sala de Datos.

Para el caso de las Salas de Datos Virtuales se espera tener un promedio de dos atenciones por mes y una duración de un (1) mes de publicación, este último plazo podrá ser extendido. **PERUPETRO** comunicará con una anticipación no menor de quince (15) días el requerimiento para seleccionar la información a ser publicada.

5.6 Administración del Aplicativo Web

En el numeral 2.5.1, se establece los requerimientos técnicos del Aplicativo Web a ser actualizado o desarrollado y se establecen los tipos de información técnica, formatos, contenidos y tipos de información técnica a ser publicada en el Portal.

Para la administración del Portal, la **EMPRESA** deberá:

- Definir un procedimiento detallado para la publicación de información técnica de acuerdo a cada tipo requerido en el numeral 2.4.1.2.
- Definir los procedimientos de actualización del Portal, sus aplicativos y facilidades.
- Definir los niveles de Help Desk para atención de los usuarios del Portal.
- Disponer de facilidades de consulta para la ubicación de la información técnica.

En las características del **SERVICIO** no se ha requerido específicamente operadores de Help Desk. Esta función será realizada por el personal profesional del Grupo de Atenciones, descritos en el numeral 12.2., de los Términos de Referencia, quienes prestarán apoyo a los inversionistas extranjeros en el uso del Aplicativo Web.

Según lo establecido en el numeral 3 de los Términos de Referencia, durante la prestación y ejecución del **SERVICIO**, el personal asignado deberá observar el siguiente horario de trabajo de 08:00 a 17:00 horas de lunes a viernes, el cual incluye una hora de refrigerio entre las 12:30 a 13:30 horas. Asimismo, en la eventualidad de requerirse culminar un requerimiento de atención urgente el personal asignado al **SERVICIO** deberá permanecer un mayor tiempo hasta culminar esta labor, lo cual no representará un costo adicional a **PERUPETRO**.

La información técnica a publicar se encuentra disponible en el actual arreglo de discos y está cargada en base de datos. Esta información está constituida por:

Información Sísmica Procesada

- Datos de secciones apiladas y migradas: Información de los productos finales de procesamiento.
 - Topografía: Datos de posicionamiento geográfico.
 - Documentos: Reporte de procesamiento, Reportes y/o archivos con perfiles y/o datos de velocidades, valores de correcciones estáticas, secciones sísmicas con resultados intermedios, y cualquier otra información asociada al procesamiento.
 - Imágenes: De las líneas sísmicas procesadas.

Información de Pozos

- **Perfiles de Pozo:** Datos digitales de todos los perfiles registrados en un pozo perforado, datos de registros direccionales, datos de sísmica de pozo y datos de pruebas de formación como DST, "Build Up", "Drop Down", "Fall Off", "Interference Test", "Volumétricas", entre otros.

Documentos: Estos describen las operaciones de las etapas siguientes:

- Planeación
- Perforación
- Completación y pruebas

- **Imágenes:** Archivos digitales que representan la copia de los perfiles y archivos entregados en papel o película y en formato digital original.

Documentación Técnica

La documentación técnica está compuesta entre otros por:

- Informes de evaluación geológica y geofísica, estimado de reservas, prospectividad de un lote/área, y mapas de subsuelo.
- Informes de evaluación regional de cuenca, de geología regional, de sistemas petrolíferos, de geología de campo.
- Informes petrofísicos, de interpretación gravimétrica y magnetométrica, de sensores remotos, de interpretación de registros de pozo, de interpretación de pruebas de formación, fluidos, presiones, y producción de pozos relacionados con un lote, de producción acumulada, temáticos (fracturas, estratigrafía, sedimentología), estudios de mercado de energéticos, ambientales, geotécnicos, etc.
- Declaración de comercialidad: informe de solicitud de la comercialidad con cálculo de reservas, evaluación petrofísica, y estudio de diseño de facilidades de superficie o propuesta de plan de desarrollo o presupuesto de inversiones y gastos.

Mapas

- Mapas geológicos, tectónicos, temáticos, topográficos, batimétricos, etc.
- Imágenes de radar, satélite óptico (ej. tipo Landsat, Spot, etc).
- Fotos aéreas digitales.

5.6.1 Actividades Requeridas

- La **EMPRESA** deberá tener publicada en el portal toda la información técnica existente en el Banco de Datos, según se halla actualizado y/o desarrollado al quinto (5) mes del **SERVICIO**, según lo indicado en el numeral 15. Cronograma.
- El plazo para la actualización de la información publicada en el Portal no deberá exceder los cinco (05) días calendario, contados a partir de la fecha de carga de la información en el **BANCO DE DATOS**. Excepcionalmente **PERUPETRO** podrá aprobar plazos mayores para esta actividad, en el caso de campañas sísmicas.
- Consistencia de la data a ser publicada entre las diferentes bases de datos que publican información en el Portal.
- Actualizar los contenidos según requerimiento de **PERUPETRO**.
- Dar soporte a los usuarios del Portal.
- Dar soporte y mantenimiento a las bases de datos propias del Portal.
- Actualizar la información de los paquetes promocionales e informar diariamente a **PERUPETRO** sobre las descargas de información efectuadas por los usuarios.
- Reportar a **PERUPETRO** sobre el cumplimiento de las actualizaciones y de ser el caso solicitarlas si son necesarias para la adecuada atención de las solicitudes de los usuarios.
- Mantener la disponibilidad de los datos e información técnica, tanto para consulta como suministro.
- Verificar que la base de datos del sistema de información geográfico del Web del Mapa de Contratación Petrolera de **PERUPETRO** sea actualizado como mínimo dos veces al mes durante la vigencia del **SERVICIO**.



5.6.2 Criterios de Aceptación

La administración del Portal, descrita anteriormente, será facturada como parte del costo mensual del **SERVICIO**. La **EMPRESA** debe incluir y asumir todos los costos de los insumos requeridos y aquellos costos inherentes al proceso de administración del Portal, incluyendo el registro de datos y metadata en la base de datos propios del Portal, teniendo en cuenta lo siguiente:

- La administración del Portal deberá estar supervisada por al menos un profesional especialista, según el perfil descrito en el numeral 12.2.
- La **EMPRESA** debe establecer un proceso de Administración del Portal, así como, sugerir modificar los procesos actuales del sistema de administración que el Portal requiera, para hacer más eficiente esta administración y posterior publicación.
- Realizar la publicación de información técnica mínima equivalente a 01 Terabyte de información digital por mes.
- Cumplir con las actividades requeridas establecidas en el numeral 5.6.1, para lo cual se deberá emitir un informe mensual de las actividades desarrolladas en el periodo incluyendo las métricas necesarias, el mismo que servirá de sustento a la conformidad de este **SERVICIO**, previa revisión y aceptación de **PERUPETRO**.

5.6.3 Volúmenes esperados

Durante la prestación del **SERVICIO** se deberá publicar mensualmente toda información técnica digital cargada en el **BANCO DE DATOS** de **PERUPETRO**, correspondiente al mes de **SERVICIO**.

6 CONFORMIDAD DE LA PRESTACIÓN DEL SERVICIO

Prestación del SERVICIO:

A partir del inicio del **SERVICIO**, **PERUPETRO** dará la conformidad del **SERVICIO**, aprobando el Informe mensual elaborado por la **EMPRESA**, en el cual se detallarán las actividades realizadas, y los volúmenes ejecutados por cada uno de los procesos: Recepción y verificación física, verificación técnica y catalogación, carga y actualización de la base de datos, entrega de información técnica, administración del portal y atención en sala de datos. Asimismo, el mencionado informe deberá incluir las actas, suscritas por la **EMPRESA y PERUPETRO**, referidas al avance y cumplimiento, de acuerdo al cronograma, para los desarrollos e implementaciones de acuerdo numeral 2.

Para cada uno de los procesos antes indicados en el informe mensual, **PERUPETRO** dará conformidad al **SERVICIO** proporcionado, previa verificación de una muestra representativa de los informes presentados en el mes, por cada tipo de información técnica (sísmica 2D, 3D y otros), ya sea en medio físico y/o digital según cada caso.

Dicha verificación tendrá por objeto constatar que las actividades realizadas durante el mes se han ajustado a lo establecido en el Manual de Entrega.

Si todas las muestras representativas revisadas por cada tipo de información técnica y proceso, no presentan inconsistencias, se dará conformidad al **SERVICIO**.

Si en alguna de las muestras, se encontrara que algún tipo de información de un proceso presenta inconsistencias, la **EMPRESA** deberá validar la totalidad del tipo de información de dicho proceso, con la finalidad de demostrar a **PERUPETRO** que dicha información está libre de inconsistencias, a fin de obtener la conformidad del **SERVICIO**.

En todos los casos, deberá llevarse un control detallado de las inconsistencias presentadas, así como de las acciones realizadas para su subsanación.



Sin perjuicio de lo anterior, el detalle del procedimiento para la conformidad del **SERVICIO**, será entregado a la **EMPRESA** por la Gerencia Técnica y de Recursos de la Información de **PERUPETRO**, antes del inicio del **SERVICIO**.

La conformidad por las prestaciones correspondientes a la etapa de implementación, se efectuará según a lo establecido en el numeral 2 del presente documento.

La **EMPRESA** será responsable por la calidad ofrecida y por los vicios ocultos de los bienes o servicios ofertados por un plazo de tres (3) años a partir de otorgada la conformidad de la última prestación.

En caso de incumplimientos en general, se aplicarán las penalidades que se detallan en el numeral 14.

Implementación de Infraestructura y Hardware

PERUPETRO al finalizar el **cuarto (04) mes** de iniciado el **SERVICIO** otorgará la conformidad respecto a la recepción del hardware e implementación de la infraestructura).

La conformidad por las prestaciones correspondientes a la etapa de implementación, se efectuará según a lo establecido en el numeral 2, pudiendo **PERUPETRO** aplicar la penalidad que establece la Ley de Contrataciones del Estado, de ser el caso.

7 CONTINUIDAD DEL SERVICIO

La **EMPRESA** deberá proporcionar las facilidades y realizar las actividades necesarias a fin de garantizar al término del **SERVICIO**, la transferencia del **SISTEMA** o del que se proponga a la nueva **EMPRESA** que se contrate para Administrar el **BANCO DE DATOS** o, de ser el caso, a **PERUPETRO**.

Antes de la conformidad de la última prestación, la **EMPRESA** deberá coordinar con **PERUPETRO** el procedimiento para la entrega de los bienes utilizados para la prestación del **SERVICIO**. Se deberá iniciar el proceso de transferencia dos meses antes de la finalización del **CONTRATO** para lo cual la **EMPRESA** alcanzará a **PERUPETRO** la documentación necesaria del hardware, software, desarrollos e infraestructura usados en la prestación que serán transferidos a **PERUPETRO**.

PERUPETRO y la **EMPRESA** para efectos de llevar a cabo esta actividad conformarán una comisión de transferencia que contara con representantes de ambas compañías del área de contabilidad, administración, legal, tecnología de información, personal asignado al **SERVICIO** y personal de **PERUPETRO** asignado del Grupo Funcional de **BANCO DE DATOS** para que supervisen la transferencia, coordinen la suscripción de las actas y facturas respectivas.

8 TRANSFERENCIA TECNOLÓGICA

La Gerencia Técnica y de Recursos de la Información de **PERUPETRO** es el área encargada y responsable de la supervisión del contrato de **SERVICIO** de administración del **BANCO DE DATOS**, razón por la cual todo el personal del Grupo Funcional de Banco de Datos será capacitado en el uso del **SISTEMA** o del que se proponga.

La transferencia tecnológica debe considerar que el personal antes indicado deberá participar de manera continua en todos los procesos desarrollados para el **SERVICIO** de tal forma que al culminar el Contrato estén en igualdad de condiciones con el personal de la **EMPRESA**.

Las actividades referidas a capacitación y transferencia tecnológica deberán detallarse en el Informe mensual elaborado por la **EMPRESA**.

Las actividades referidas a capacitación y transferencia tecnológica deberán detallarse en el Informe mensual elaborado por la **EMPRESA**.



La **EMPRESA** deberá capacitar a todo el personal del Grupo Funcional Banco de Datos y al personal de la División de Tecnologías de Información de **PERUPETRO** (4 a 6 profesionales con experiencia en la industria), durante la implementación y prestación del **SERVICIO**, de tal forma que al culminar el contrato la **EMPRESA** los pueda evaluar y emitir un documento que certifique la capacidad de dicho personal en el uso experto de cada uno de las partes del Sistema de Base de Datos implantado. Para tal efecto la **EMPRESA** deberá considerar la capacitación con una duración mínima de 72 horas lectivas.

9 CONTROL DE CAMBIOS

El Control de cambios está orientado al reconocimiento o intercambio de trabajos efectuados en función del cumplimiento del proceso de entrega de información técnica y carga en base de datos en función de volúmenes, sin que esto genere costos adicionales por la prestación del **SERVICIO**.

Los requerimientos de control de calidad y los procesos principales definidos en los numerales 4 y 5, están orientados a unidades documentales y a volúmenes de datos en bytes, para poder medir el cumplimiento de los volúmenes y actividades desarrolladas por la **EMPRESA** durante la ejecución del **SERVICIO**.

Las equivalencias de unidades documentales procesadas y sus tamaños en Bytes serán establecidos por **PERUPETRO** en función de la información técnica verificada y cargada, en cumplimiento de los volúmenes mensuales requeridos para los procesos principales detallados en el numeral 5. Estas equivalencias se establecerán a partir del tercer mes de ejecución del **SERVICIO** y serán revisadas cada seis meses y/o a requerimiento de **PERUPETRO** o la **EMPRESA**.

Cada seis meses las partes harán una revisión del “estado de cuenta corriente” con respecto a los volúmenes procesados y con conformidad de **PERUPETRO**, por cada proceso (verificación física, verificación técnica, carga en base de datos y entrega de información), con relación a los volúmenes digitales en MB y/o TB según cada caso y establecerán un plan para atender las diferencias entre lo comprometido y lo ejecutado.

Es posible que durante la prestación del **SERVICIO** se presenten requerimientos distintos a los estimados para cada proceso, y que aún con la implementación del párrafo anterior no se pueda cumplir con los volúmenes de información comprometidos y procesados. En este caso, **PERUPETRO** y la **EMPRESA** podrán acordar modificar temporalmente los volúmenes de información por cada proceso señalado anteriormente, teniendo así que, para un volumen dado de trabajo en bytes de cualquiera de los procesos principales, su equivalencia en cualquier otro de los procesos está en proporción inversa a su “volumen” comparado, de acuerdo con la tabla de equivalencias siguiente:

PROCESOS PRINCIPALES	VOLUMEN	EQUIVALENCIAS			
Recepción y Verificación Física	0.2	1	2.5	1	0.5
Verificación Técnica y Catalogación	0.5	0.4	1	0.4	0.2
Carga y actualización de la base de datos	0.2	1	2.5	1	0.5
Entrega de Información Técnica	0.1	2	5	2	1

Lo anterior significa que 1 unidad de información de Recepción y Verificación Física equivale a 0.4 unidades de verificación técnica y catalogación, a 1 unidad de carga y actualización de la base de datos y a 2 unidades de entrega de información técnica. En todos los casos estas equivalencias se aplicarán con la misma unidad de información digital (ej. 1MB).

La **EMPRESA** deberá comunicar en su informe mensual sobre los cambios efectuados, de acuerdo al mecanismo previsto en párrafos precedentes.

Si el estado de cuenta corriente sobrepasa los volúmenes mínimos estos serán reconocidos o intercambiados según lo dispuesto en el presente numeral para el periodo siguiente.

Si no se alcanzara los “Volúmenes esperados”, se compensará con otros procesos según lo descrito en este numeral, hasta alcanzar el valor mínimo.

En el supuesto de sobrepasar los “volúmenes esperados”, se reconocerá o intercambiará los trabajos efectuados según lo dispuesto, sin que esto genere costos adicionales a **PERUPETRO**.

10 PLAZO DE EJECUCIÓN DEL CONTRATO

La ejecución del contrato comprende dos etapas:

10.1 Prestación del SERVICIO

El Plazo de ejecución del **SERVICIO** será de mil noventa y siete (1,097) días calendario, contados a partir del día siguiente de aprobado el Plan de Trabajo por **PERUPETRO**. La fecha de Inicio del **SERVICIO** quedara establecida al día siguiente de que **PERUPETRO** apruebe el Plan de Trabajo.

La **EMPRESA**, a los quince (15) días calendario siguientes de la suscripción del contrato, deberá presentar un Plan de Trabajo detallado de las actividades antes indicadas en los Términos de Referencia para la prestación del Servicio.

PERUPETRO aprobará el Plan de Trabajo; dentro de los quince (15) días calendario siguientes de su presentación.

10.2 Actualización o Implementación del SISTEMA

Dentro del periodo de prestación del **SERVICIO**, se ejecutará la etapa de implementación del hardware, software e infraestructura, dentro del plazo establecido en el numeral 15 — CRONOGRAMA.

Se considerará culminada la implementación del hardware, software e infraestructura, a satisfacción de **PERUPETRO**, mediante la suscripción de un Acta entre las partes.

Durante la implementación del **SISTEMA** o del que se proponga, la **EMPRESA** brindará el **SERVICIO** utilizando la infraestructura actual, con las veintiséis (26) personas propuestas en su Plan de Trabajo, en las oficinas de **PERUPETRO** y en las instalaciones de la **EMPRESA**. **PERUPETRO** sólo proveerá el espacio físico y los equipos de cómputo para 10 personas hasta la implementación de la infraestructura. Para la prestación del servicio la **EMPRESA** adjudicataria deberá contar con 26 personas.

Los postores deberán presentar la documentación, tanto para la admisibilidad de la oferta como también la documentación para acreditar los requisitos de calificación, acreditación de formación académica y experiencia que deberán presentar solo del PERSONAL CLAVE, es decir (01) Gerente del Servicio y (07) Profesionales Especialistas; total ocho (08) personas.

Respecto de las 18 personas consideradas como personal No Clave solo deberán ser acreditados por la **EMPRESA**, mediante los currículos vitae documentados.

Durante la implementación del **SISTEMA** o del que se proponga, la **EMPRESA** adjudicataria brindará el **SERVICIO** utilizando la infraestructura actual, con las veintiséis (26) personas propuestas en su Plan de Trabajo, en las oficinas de **PERUPETRO** y en las instalaciones de la **EMPRESA** adjudicataria.

PERUPETRO sólo proveerá el espacio físico y los equipos de cómputo para 10 personas hasta que la **EMPRESA** adjudicataria culmine con la implementación de la infraestructura.

En consecuencia, durante la referida implementación la **EMPRESA** adjudicataria deberá proveer el espacio necesario en sus instalaciones para las otras 16 personas.

11 GARANTÍAS EXIGIBLES

La **EMPRESA** deberá otorgar las garantías requeridas según lo establecido en la Ley de Contrataciones del Estado y su Reglamento.

12 DE LA PERSONA JURÍDICA Y DEL PERSONAL

12.1 De la Persona Jurídica

Los requisitos que deberá cumplir la **EMPRESA**, están definidos en el numeral 12.3 - "REQUISITOS DE CALIFICACIÓN" del presente documento.

12.2 Del Personal

La **EMPRESA** deberá presentar el personal propuesto para integrar cada grupo de trabajo, conforme lo indicado en el numeral 3 y que cumplan con el perfil descrito en los párrafos siguientes.

La **EMPRESA** deberá proporcionar para el **SERVICIO**, el siguiente Personal:

Un (1) GERENTE:

- Un (1) Gerente del **SERVICIO**.

SIETE (7) PROFESIONALES ESPECIALISTAS:

- Un (1) Profesional Especialista para el Grupo de Recepción y Entrega de Información.
- Un (1) Profesional Especialista para el Grupo de Sísmica.
- Un (1) Profesional Especialista para el Grupo de Pozos.
- Un (1) Profesional Especialista para el Grupo de Sistemas de Información Geográfica.
- Un (1) Profesional Especialista para el Grupo de Administración del Archivo Técnico.
- Un (1) Profesional Especialista para el Grupo de Atenciones — Especialista en Atenciones de solicitudes de Información.
- Un (1) Profesional Especialista para el Grupo de Atenciones — Especialista en Soporte de Sistemas.

DIECIOCHO (18) PERSONAL JUNIOR Y TÉCNICO:

- Un (1) Técnico en Sistemas para el Grupo de Recepción y Entrega de Información.
- Un (1) Geofísico y/o Geólogo Junior para el Grupo de Sísmica.
- Nueve (9) Petroleros o Geólogos Junior para el Grupo de Pozos.
- Un (1) Geógrafo o Geólogo Junior para el Grupo de Sistemas de Información Geográfica.
- Cinco (5) Técnicos en Sistemas para el Grupo de Administración del Archivo Técnico.
- Un (1) Técnico en Sistemas o Informática para el Grupo de Atenciones — Especialista en Soporte de Sistemas.

PERSONAL CLAVE

Se considera como Personal Clave al **GERENTE DEL SERVICIO** y a los siete (7) **PROFESIONALES ESPECIALISTAS**.

El Perfil (Formación académica y Experiencia) del Personal Clave, serán acreditadas por la **EMPRESA** en la presentación de Ofertas, según lo establecido en el numeral 12.3 — "REQUISITOS DE CALIFICACIÓN" del presente documento.



PERSONAL NO CLAVE

El Perfil (Formación académica, Capacitación y Experiencia) del Personal JUNIOR Y TÉCNICO (No Clave) propuestos, serán acreditadas por la **EMPRESA** para **la suscripción del Contrato**, mediante:

Formación académica:

- Copia de grado de bachiller,
- Título de profesional técnico

Capacitación:

- Copia de certificados o diplomas

Experiencia:

- copia simple de contratos y su respectiva conformidad o
- constancias o
- certificados o
- Asimismo, podrán presentar su Curriculum Vitae

PERSONAL JUNIOR Y TÉCNICO (18):

El Perfil (Formación académica, Capacitación y Experiencia) del Personal JUNIOR Y TÉCNICO (No Clave), es el siguiente:

- Un (1) Técnico en Sistemas para el Grupo de Recepción y Entrega de Información.

FORMACIÓN	Título de Técnico, otorgado por Institutos y/o Escuelas de Educación Superior y/o Técnico en Sistemas o Similares (no siendo una limitante para proponer a personal con formación universitaria).
CAPACITACIÓN	Conocimientos en soporte de sistemas Windows y en manejo de base de datos.
EXPERIENCIA	Experiencia mínima en la Especialidad: Dos (2) años en labores con sistemas informáticos o sistemas de archivo documental.

- Un (1) Geofísico y/o Geólogo Junior para el Grupo de Sísmica.

FORMACION	Tener grado académico de Bachiller en Geofísica o Geología
CAPACITACION	Conocimientos en manejo de base de datos
EXPERIENCIA	Experiencia mínima en la Especialidad: Un (1) año en labores de adquisición o procesamiento de información sísmica o en manejo de base de datos sísmica de exploración y/o producción de hidrocarburos.

- Nueve (9) Petroleros o Geólogos Junior para el Grupo de Pozos.

FORMACIÓN	Tener grado académico de bachiller en Ingeniería de Petróleo o Geología.
CAPACITACIÓN	Conocimientos en manejo de base de datos.
EXPERIENCIA	Experiencia mínima en la Especialidad: Un (1) año en labores de adquisición, procesamiento o interpretación de información de pozos o en manejo de base de datos de pozos de exploración y/o producción de hidrocarburos.



- Un (1) Geógrafo o Geólogo Junior para el Grupo de Sistemas de Información Geográfica.

FORMACIÓN	Tener grado académico de bachiller en Ingeniería geográfica o en Geología.
CAPACITACION	Conocimientos en manejo de base de datos.
EXPERIENCIA	Experiencia mínima en la Especialidad: Un (1) año en labores con sistemas de información geográfica.

- Cinco (5) Técnicos en Sistemas para el Grupo de Administración del Archivo Técnico.

FORMACIÓN	Título de Técnico, otorgado por Institutos y/o Escuelas de Educación Superior y/o Técnico en Sistemas o Similares (no siendo una limitante para proponer a personal con formación universitaria).
CAPACITACIÓN	Conocimientos en soporte de sistemas Windows y en manejo de base de datos.
EXPERIENCIA	Experiencia mínima en la Especialidad: Dos (2) años en labores con sistemas informáticos o sistemas de archivo documental.

- Un (1) Técnico en Sistemas o Informática para el Grupo de Atenciones — Especialista en Soporte de Sistemas.

FORMACIÓN	Título de Técnico, otorgado por Institutos y/o Escuelas de Educación Superior y/o Técnico en Sistemas o Similares (no siendo una limitante para proponer a personal con formación universitaria).
CAPACITACIÓN	<ul style="list-style-type: none">• Conocimientos en manejo de base de datos.• Conocimientos en sistemas operativos Windows, Linux y Unix.• Conocimientos en lenguajes de programación (ASP, PHP, Visual Basic, Visual studio.net.).• Conocimientos en administración de redes.
EXPERIENCIA	Experiencia mínima en la Especialidad: Contar con experiencia de dos (2) años en proyectos de tecnología de información.

SOBRE REEMPLAZO DEL PERSONAL:

La **EMPRESA** deberá contar con una organización para la prestación del **SERVICIO** en forma continua con 26 personas como mínimo, las cuales deberán ser personal **contratado directamente por la EMPRESA bajo la modalidad de contrato de trabajo**.

La **EMPRESA** deberá considerar el personal de reemplazo para cubrir vacaciones o licencias por normativa legal vigente programadas.

De ser el caso, para el reemplazo del personal de la **EMPRESA**, **PERUPETRO** autorizará el reemplazo del personal en un plazo no mayor a las 48 horas contados desde la presentación de la solicitud con la documentación completa por parte de la **EMPRESA**, siempre y cuando el reemplazo propuesto reúna iguales o superiores características a las previstas en las bases para el personal a ser reemplazado, debiendo para ello contar con la autorización previa por parte de **PERUPETRO**.

PERUPETRO reconocerá ausencia de personal solo por enfermedad o fuerza mayor, por un periodo máximo de cinco (05) días (3 días para que la **EMPRESA** adjudicataria proponga el personal de reemplazo y 2 días para que **PERUPETRO** apruebe la propuesta de reemplazo). Vencido este plazo, **PERUPETRO** aplicará las “Otras penalidades” establecidas en el numeral 14 de los Términos de Referencia.

Y para los efectos de verificar que el personal reemplazante cumple con las características del personal a ser reemplazado, se considerará las características determinadas en los términos de referencia (perfil mínimo solicitado) y en los requisitos de calificación en el casodel personal clave.

Cabe resaltar, que no se aceptará la presencia de ningún Profesional o Técnico, que no cuente con la aprobación de la Gerencia Técnica y de Recursos de la Información de **PERUPETRO**.

En caso de inasistencia o reemplazos no autorizados de alguno de los profesionales o técnicos a cargo del **SERVICIO**, se aplicarán las Penalidades establecidas en el numeral 14 — PENALIDADES, del presente documento.

12.3 REQUISITOS DE CALIFICACIÓN ¹

A	CAPACIDAD TÉCNICA Y PROFESIONAL
A.1	CALIFICACIONES DEL PERSONAL CLAVE
El Postor deberá proporcionar para el SERVICIO , el siguiente Personal Clave: GERENTE (1): - Un (1) Gerente del SERVICIO . PROFESIONALES ESPECIALISTAS (07): - Un (1) Profesional Especialista para el Grupo de Recepción y Entrega de Información. - Un (1) Profesional Especialista para el Grupo de Sísmica. - Un (1) Profesional Especialista para el Grupo de Pozos. - Un (1) Profesional Especialista para el Grupo de Sistemas de Información Geográfica. - Un (1) Profesional Especialista para el Grupo de Administración del Archivo. - Un (1) Profesional Especialista para el Grupo de Atenciones — Especialista en Atenciones de Información. - Un (1) Profesional Especialista para el Grupo de Atenciones — Especialista en Soporte de Sistemas.	
A.1.1	FORMACIÓN ACADÉMICA
<u>Requisitos:</u> - Un (1) Gerente del SERVICIO. ➤ Tener título de Ingeniero: Geólogo, Geofísico, Petróleo, Petroquímico, Químico, Industrial, Mecánico, Sistemas, Informática, Computación, Software o electrónica. - Un (1) Profesional Especialista para el Grupo de Recepción y Entrega de Información. ➤ Tener título de Ingeniero: Geólogo, Geofísico, Petróleo, Petroquímico, Químico, Industrial, Mecánico, Sistemas, Informática, Computación o Software con habilitación profesional vigente por el Colegio de Ingenieros del Perú. - Un (1) Profesional Especialista para el Grupo de Sísmica. ➤ Tener título de Ingeniero: en Geofísica o Geología. - Un (1) Profesional Especialista para el Grupo de Pozos. ➤ Tener título en Ingeniería de Petróleo, Geología o Geofísica.	

¹ La Entidad puede adoptar solo los requisitos de calificación contenidos en el presente capítulo, de acuerdo al artículo 28 del Reglamento. Los requisitos de calificación son fijados por el área usuaria en el requerimiento.

	<ul style="list-style-type: none"> - Un (1) Profesional Especialista para el Grupo de Sistemas de Información Geográfica. <ul style="list-style-type: none"> ➤ Tener título de Ingeniero Geógrafo o Geólogo. - Un (1) Profesional Especialista para el Grupo de Administración del Archivo Técnico. <ul style="list-style-type: none"> ➤ Tener título de Ingeniero: Geólogo, Geofísico, Petróleo, Petroquímico, Químico, Industrial, Mecánico, Sistemas, Informática, Computación, Software o licenciado en Bibliotecología. - Un (1) Profesional Especialista para el Grupo de Atenciones Especialista en Atenciones de Información. <ul style="list-style-type: none"> ➤ Tener título de Ingeniero: Geólogo, Geofísico o de Petróleo - Un (1) Profesional Especialista para el Grupo de Atenciones Especialista en Soporte de Sistemas. <ul style="list-style-type: none"> ➤ Tener título de Ingeniero: Industrial, Sistemas, Electrónica, Geólogo, de Petróleo, Mecánico, computación, Software o Informática <p><u>Acreditación:</u></p> <p>El TÍTULO PROFESIONAL será verificado por el comité de selección en el Registro Nacional de Grados Académicos y Títulos Profesionales en el portal web de la Superintendencia Nacional de Educación Superior Universitaria - SUNEDU a través del siguiente link: https://enlinea.sunedu.gob.pe/ // o en el Registro Nacional de Certificados, Grados y Títulos a cargo del Ministerio de Educación a través del siguiente link : http://www.titulosinstitutos.pe/, según corresponda.</p> <p>En caso el TÍTULO PROFESIONAL no se encuentre inscrito en el referido registro, el postor debe presentar la copia del diploma respectivo a fin de acreditar la formación académica requerida.</p>
A.1.2	EXPERIENCIA DEL PERSONAL CLAVE²
	<p><u>Requisitos:</u></p> <ul style="list-style-type: none"> - Un (1) Gerente del SERVICIO <ul style="list-style-type: none"> • Experiencia mínima en la Actividad: <ul style="list-style-type: none"> ➤ Cinco(5) años en gerencia y/o dirección de proyectos de administración de información. - Un (1) Profesional Especialista para el Grupo de Recepción y Entrega de Información. <ul style="list-style-type: none"> • Experiencia mínima en la Especialidad: <ul style="list-style-type: none"> ➤ Dos (2) años en labores de administración de información técnica de exploración y/o producción de hidrocarburos. - Un (1) Profesional Especialista para el Grupo de Sísmica <ul style="list-style-type: none"> • Experiencia mínima en la Especialidad:

² Para la experiencia del personal clave la experiencia efectiva acreditable por el Gerente y los Profesionales Especialistas para el proceso será la obtenida contando con la colegiación y habilitación arriba mencionadas.

	<ul style="list-style-type: none"> ➤ Dos (2) años en labores de adquisición o procesamiento de información sísmica o en manejo de base de datos sísmica de exploración y/o producción de hidrocarburos. - Un (1) Profesional Especialista para el Grupo de Pozos <ul style="list-style-type: none"> • Experiencia mínima en la Especialidad: <ul style="list-style-type: none"> ➤ Dos (2) años en labores de adquisición, procesamiento o interpretación de información de pozos o en manejo de base de datos de pozos de exploración y/o producción de hidrocarburos. - Un (1) Profesional Especialista para el Grupo de Sistemas de Información Geográfica. <ul style="list-style-type: none"> • Experiencia mínima en la Especialidad: <ul style="list-style-type: none"> ➤ Dos (2) años en labores con sistemas de información geográfica de exploración y/o producción de hidrocarburos. - Un (1) Profesional Especialista para el Grupo de Administración del Archivo Técnico. <ul style="list-style-type: none"> • Experiencia mínima en la Especialidad: <ul style="list-style-type: none"> ➤ Tres (3) años en labores de administración de archivos especializados de información técnica de exploración y/o producción de hidrocarburos. - Un (1) Profesional Especialista para el Grupo de Atenciones — Especialista en Atenciones de Información. <ul style="list-style-type: none"> • Experiencia mínima en la Especialidad: <ul style="list-style-type: none"> ➤ Dos (2) años en labores de administración de información técnica de exploración y/o producción de hidrocarburos. - Un (1) Profesional Especialista para el Grupo de Atenciones — Especialista en Soporte de Sistemas. <ul style="list-style-type: none"> • Experiencia mínima en la Especialidad: <ul style="list-style-type: none"> ➤ Contar con experiencia de cuatro (4) años como líder o gerente de proyectos de tecnología de información, que hayan incluido el manejo de bases de datos para la administración de información técnica. ➤ Contar con experiencia de un (1) año en labores de manejo de portales web. <p>Para acreditar la experiencia del <u>Especialista en Soporte de Sistemas</u>, será válido presentar certificados y/o constancias de trabajo con cargos como Gerente de Operaciones, Jefe de Proyectos, Supervisor de Proyectos y/o Soporte de sistemas, etc., considerándolos como equivalentes o similares a los puestos, <u>siempre que los certificados y/o constancias de trabajo estén referidas a cargos como Líder, Gerente, Jefe o Supervisor de Proyectos de tecnología de información</u>, que hayan incluido el manejo de bases de datos para la administración de información técnica, y no a otras actividades</p> <p><u>De presentarse experiencia ejecutada paralelamente (trasape), para el cómputo del tiempo de dicha experiencia sólo se considerará una vez el periodo traslapado.</u></p> <p>Acreditación: La experiencia del Personal Clave se acreditará con cualquiera de los siguientes documentos: (i) copia simple de contratos y su respectiva conformidad o (ii) constancias o (iii) certificados o (iv) cualquier otra documentación que, de manera fehaciente demuestre la experiencia del</p>
--	--



	personal propuesto.
	<p>Importante</p> <ul style="list-style-type: none"> • <i>Los documentos que acreditan la experiencia deben incluir los nombres y apellidos del personal clave, el cargo desempeñado, el plazo de la prestación indicando el día, mes y año de inicio y culminación, el nombre de la Entidad u organización que emite el documento, la fecha de emisión y nombres y apellidos de quien suscribe el documento.</i> • <i>En caso los documentos para acreditar la experiencia establezcan el plazo de la experiencia adquirida por el personal clave en meses sin especificar los días se debe considerar el mes completo.</i> • <i>Se considerará aquella experiencia que no tenga una antigüedad mayor a veinticinco (25) años anteriores a la fecha de la presentación de ofertas.</i> • <i>Al calificar la experiencia del personal, se debe valorar de manera integral los documentos presentados por el postor para acreditar dicha experiencia. En tal sentido, aun cuando en los documentos presentados la denominación del cargo o puesto no coincida literalmente con aquella prevista en las bases, se deberá validar la experiencia si las actividades que realizó el personal corresponden con la función propia del cargo o puesto requerido en las bases</i>

B	EXPERIENCIA DEL POSTOR
B.1	FACTURACIÓN
	<p><u>Requisitos:</u></p> <p>El postor debe acreditar un monto facturado acumulado equivalente a US\$ 1'000,000.00 (Un millón y 00/100 dólares americanos), por la contratación de servicios iguales o similares al objeto de la convocatoria, durante los ocho (8) años anteriores a la fecha de la presentación de ofertas que se computarán desde la fecha de la conformidad o emisión del comprobante de pago, según corresponda.</p> <p>Se consideran servicios similares a los siguientes: Servicios de administración de base de datos y/o servicios de procesamiento de datos y/o venta de software y/o servicios de mantenimiento de software y/o servicios de actualización de software y/o servicios de implementación de software y/o servicios de toma de registros de pozos y/o servicios de transmisión de datos y/o servicios de gerenciamiento de proyectos y/o servicios de estudios de yacimientos.</p> <p>En todos estos casos los servicios, deberán referirse a las actividades de exploración y/o explotación de hidrocarburos, cuyas vigencias estén</p>







comprendidas dentro del periodo antes mencionado (8 años a la fecha de la presentación de ofertas).

Respecto a los servicios establecidos como requisitos de la Persona Jurídica, detallamos el Glosario de Definiciones siguiente:

Servicios de administración de base de datos: Consiste en la prestación de servicios de administración de datos e información técnica, específicamente de: sísmica, pozos, documentos técnicos, información geográfica, geoquímica, gravimetría y magnetometría del sector superior de la industria de los hidrocarburos (Sector superior se refiere a las actividades de Exploración y Explotación de Hidrocarburos o "Upstream", conocido también como E&P).

Servicios de procesamiento de datos: Consiste en la prestación de servicios especializados de procesamiento de data de sísmica, de pozos, de reservorios, gravimetría y magnetometría, del sector de E&P.

Servicios de venta de software: Consiste en proveer o vender software de interpretación para la industria de los hidrocarburos, específicamente software de base de datos, procesamiento o interpretación de data de sísmica, pozos, gravimetría y magnetometría, de reservorios, del sector de E&P.

Servicios de mantenimiento de software: Consiste en la prestación del servicio de asistencia técnica para la solución de problemas durante el funcionamiento del software de interpretación de data de sísmica, pozos, gravimetría y magnetometría, de reservorios, del sector de E&P.

Servicios de actualización de software: Consiste en la prestación del servicio de actualización (upgrade) o mejora periódica de los algoritmos del software para manejo o interpretación de data de sísmica, pozos, gravimetría y magnetometría, de reservorios, del sector de E&P.

Servicios de implementación de software: Consiste en la prestación del servicio de diseño e instalación de sistemas integrados de software para el manejo e interpretación de data de sísmica, pozos, gravimetría y magnetometría, de reservorios, del sector de E&P.

Servicios de toma de registros de pozos: Consiste en la prestación del servicio de obtención de registros eléctricos, nucleares, rayos gamma, sísmicos, etc., en pozos de exploración y explotación de hidrocarburos, a hueco abierto y entubado.

Servicios de transmisión de datos: Consiste en la prestación del servicio de transmisión vía web o línea dedicada y a nivel de servidores, de datos de campo, específicamente de registros de pozo, registros sísmicos, registros de potenciales terrestres, de reservorios, etc., del sector de E&P.

Servicios de gerenciamiento de proyectos: Consiste en la prestación de servicios de gerenciamiento o direccionamiento de proyectos integrados de manejo de datos e interpretación del sector de E&P, especialmente de exploración.

Servicios de estudios de yacimientos: Consiste en la prestación del servicio para realizar estudios integrados de yacimientos y reservorios para la estimación de propiedades de Reservorio, Modelamiento Estático y Dinámico de Reservorios, Estimado y/o Estimación de Reservas, Factor de Recuperación, Recuperación Mejorada, Máxima Recuperación Eficiente, Evaluación de la Recuperación Máxima Eficiente de la Producción, etc.

Acreditación:

La experiencia del postor en la especialidad se acreditará con copia simple de (i) contratos u órdenes de servicios, y su Respectiva conformidad o constancia de prestación; o (ii) comprobantes de pago cuya cancelación se acredite documental y fehacientemente, con voucher de depósito, nota de abono, reporte

de estado de cuenta, cualquier otro documento emitido por Entidad del sistema financiero que acredite el abono o mediante cancelación en el mismo comprobante de pago , correspondientes a un máximo de veinte (20) contrataciones.

En caso los postores presenten varios comprobantes de pago para acreditar una sola contratación, se debe acreditar que corresponden a dicha contratación; de lo contrario, se asumirá que los comprobantes acreditan contrataciones independientes, en cuyo caso solo se considerará, para la evaluación, las veinte (20) primeras contrataciones indicadas en el **Anexo N° 8** referido a la Experiencia del Postor en la Especialidad.

En el caso de servicios de ejecución periódica o continuada, solo se considera como experiencia la parte del contrato que haya sido ejecutada durante los ocho (8) años anteriores a la fecha de presentación de ofertas, debiendo adjuntarse copia de las conformidades correspondientes a tal parte o los respectivos comprobantes de pago cancelados.

En los casos que se acredite experiencia adquirida en consorcio, debe presentarse la promesa de consorcio o el contrato de consorcio del cual se desprenda fehacientemente el porcentaje de las obligaciones que se asumió en el contrato presentado; de lo contrario, no se computará la experiencia proveniente de dicho contrato.

Asimismo, cuando se presenten contratos derivados de procesos de selección convocados antes del 20.09.2012, la calificación se ceñirá al método descrito en la Directiva “Participación de Proveedores en Consorcio en las Contrataciones del Estado”, debiendo presumirse que el porcentaje de las obligaciones equivale al porcentaje de participación de la promesa de consorcio o del contrato de consorcio. En caso que en dichos documentos no se consigne el porcentaje de participación se presumirá que las obligaciones se ejecutaron en partes iguales.

Si el titular de la experiencia no es el postor, consignar si dicha experiencia corresponde a la matriz en caso que el postor sea sucursal, o fue transmitida por reorganización societaria, debiendo acompañar la documentación sustentatoria correspondiente.

Si el postor acredita experiencia de otra persona jurídica como consecuencia de una reorganización societaria, debe presentar adicionalmente el **Anexo N° 9**.

Cuando en los contratos, órdenes de servicios o comprobantes de pago el monto facturado se encuentre expresado en moneda extranjera, debe indicarse el tipo de cambio venta publicado por la Superintendencia de Banca, Seguros y AFP correspondiente a la fecha de suscripción del contrato, de emisión de la orden de servicios o de cancelación del comprobante de pago, según corresponda.

Sin perjuicio de lo anterior, los postores deben llenar y presentar el **Anexo N° 8** referido a la Experiencia del Postor en la Especialidad.

Importante

- ***Al calificar la experiencia del postor, se debe valorar de manera integral los documentos presentados por el postor para acreditar dicha experiencia. En tal sentido, aun cuando en los documentos presentados la denominación del objeto contractual no coincida literalmente con el previsto en las bases, se deberá validar la experiencia si las actividades que ejecutó el postor corresponden a la experiencia requerida.***
- ***En el caso de consorcios, solo se considera la experiencia de aquellos integrantes que se hayan comprometido, según la promesa de consorcio, a ejecutar el objeto materia de la convocatoria, conforme a la Directiva “Participación de Proveedores en Consorcio en las Contrataciones del Estado”.***



13 CONDICIONES DE PAGO

El pago se realizará de la forma siguiente:

Prestación del SERVICIO

PERUPETRO efectuará el pago de manera parcial, el 90% del monto total del **PRECIO DE LA OFERTA** de la **EMPRESA** dividido en los 36 meses de prestación del **SERVICIO**, al término de cada mes de prestación del **SERVICIO**⁴⁷.

Implementación y/o Actualización del Aplicativo Web

PERUPETRO efectuará el pago del 10% del monto total del **PRECIO DE LA OFERTA** de la **EMPRESA**, cuando se haya culminado al sexto (06) mes, con la implementación y/o Actualización del Aplicativo Web., según el numeral 15. CRONOGRAMA, a satisfacción de **PERUPETRO**, mediante la suscripción de un Acta entre las partes.

Los pagos descritos anteriormente se efectuarán dentro de los **diez (10) días** calendarios de la correcta presentación del comprobante de pago respectivo y la conformidad de la Gerencia Técnica y de Recursos de la Información de **PERUPETRO**.

14 PENALIDADES

PERUPETRO aplicará la penalidad por mora en la ejecución de la prestación del **SERVICIO**, según lo establecido en el artículo 162° del Reglamento de la Ley de Contrataciones del Estado, aprobado con Decreto Supremo N° 344-2018-EF y sus modificatorias.

Adicionalmente, en concordancia a lo establecido en el artículo 163° del Reglamento antes citado, y en forma distinta al retraso o mora, **PERUPETRO** aplicará las "Otras penalidades" que se encuentran detalladas en el numeral 14 — PENALIDADES, del Capítulo II — REQUERIMIENTO, de las bases.

En efecto, se trata de dos penalidades totalmente distintas:

- **La Penalidad por mora** se aplicaría en casos de la no prestación del **SERVICIO**;
- y
- **Otras penalidades** distintas a la antes mencionada, y que para tal efecto se han incluido los supuestos de aplicación en los numerales N° 3 al 12, y su fórmula de cálculo para cada supuesto, y el procedimiento mediante el cual se verifica el supuesto a penalizar.



⁴⁷Así mismo, en la FORMA DE PAGO, se aclara que se realizará teniendo en cuenta lo estipulado en el numeral 3 de los TDR:

- Del periodo 1 al 18, los pagos se realizarán considerando los costos con una organización de 26 personas como mínimo.
- Del periodo 19 al 36, los pagos (el valor mensual) se realizarán considerando los costos de la reducción del personal requerido para el **SERVICIO**, de hasta 12 personas.

Para lo cual el pago parcial (valor mensual), será conforme a lo detallado en la estructura de costos.

PERUPETRO ha considerado como “Otras Penalidades”, las siguientes:

Descripción	Penalidad
1. Abandono o inasistencia injustificada del personal de la EMPRESA , asignado al SERVICIO para desarrollar las labores detalladas en el numeral 3. PERSONAL.	Se descontará de la factura del SERVICIO mensual, por cada día de ausencia de personal o inasistencia injustificada, los siguientes montos: <ul style="list-style-type: none">• Gerente del SERVICIO US\$ 500.00.• Profesional Especialista de cualquier grupo US\$ 300.00.• Junior de cualquier grupo US\$ 200.00.• Técnico de cualquier grupo US\$ 100.00
2. Reemplazo no autorizado de personal. De ser el caso, para el reemplazo del personal de la EMPRESA , PERUPETRO autorizará el reemplazo del personal en un plazo no mayor a las 48 horas contados desde la presentación de la solicitud con la documentación completa por parte de la EMPRESA , en cuyo caso el reemplazante debe reunir experiencia y calificaciones profesionales iguales o superiores a las del personal reemplazado	US\$ 100.00 por cada día no formalizado del reemplazo, hasta la fecha en que PERUPETRO acepte el reemplazo.
3. Retraso en la actualización a la última versión del software en uso y/o Retraso en las fechas de entrega de los cambios o actualizaciones en los aplicativos o sistemas de información a desarrollar. Verificable al término de cada año contractual. La EMPRESA deberá tener informado a PERUPETRO respecto de los servicios de actualización y mantenimiento del software comercial que tienen contratados, que garanticen que sus proveedores le entreguen las actualizaciones del software y/o entreguen US Últimas versiones, con los cuales PERUPETRO verificara que el SERVICIO cuenta con la última actualización del software utilizado. Esta verificación se efectuará al término de cada año contractual.	10% mensual del costo del software hasta su actualización.
4. Retraso en la adquisición, instalación, configuración, prueba, administración y puesta en óptimo funcionamiento todo el hardware e infraestructura que requiera para la prestación del SERVICIO , de acuerdo a lo indicado en el numeral 15 - CRONOGRAMA.	US\$ 500.00 por cada día de retraso.
5. Retraso en la instalación, configuración, prueba y puesta en óptimo funcionamiento la plataforma de software y aplicaciones requeridas para el SERVICIO , de acuerdo a lo indicado en el numeral 15 CRONOGRAMA.	US\$ 500.00 por cada día de retraso.



6. Retraso en la actualización del manual de Entrega de Información o la actualización del manual de Normas y Procedimientos, de acuerdo a lo indicado en el numeral 15 - CRONOGRAMA.	US\$ 100.00 por cada día de retraso.
7. Retraso en la migración de las aplicaciones, funcionalidades e interfaces, de acuerdo a lo indicado en el numeral 15 - CRONOGRAMA.	US\$ 100.00 por cada día de retraso.
8. Retraso en implementar y migrar a nuevas aplicaciones propuestas por la EMPRESA , de acuerdo a lo indicado en el numeral 15 - CRONOGRAMA.	US\$ 100.00 por cada día de retraso.
9. Retraso en implementar la infraestructura y facilidades requeridas, de acuerdo a lo indicado en el numeral 15 - CRONOGRAMA.	US\$ 200.00 por cada día de retraso.
10. Retraso en la ejecución del Backup con la infraestructura existente y con la infraestructura implementada, de acuerdo a lo indicado en el numeral 15 - CRONOGRAMA.	US\$ 200.00 por cada día de retraso.
11. Retraso en la actualización y mantenimiento del aplicativo web de acuerdo a lo indicado en el numeral 15 - CRONOGRAMA.	US\$ 200.00 por cada día de retraso.
12. Retraso en la actualización y mantenimiento del aplicativo de solicitudes y cartas por transferencia.	US\$ 100.00 por cada día de retraso.
13. Retraso en la implementación de la Infraestructura de Machine Learning de acuerdo a lo indicado en el numeral 15 - CRONOGRAMA.	US\$ 100.00 por cada día de retraso.
14. Retraso en el procesamiento de unidades mensuales de información mediante Machine Learning de acuerdo a lo aprobado por PERUPETRO en el Plan de trabajo de la EMPRESA.	US\$ 10.00 por cada unidad de información no procesada en el mes
15. Retraso en la implementación del Cloud Computing de acuerdo a lo indicado en el numeral 15 - CRONOGRAMA.	US\$ 100.00 por cada día de retraso.

Procedimiento para ejecutar la penalidad: El Administrador Sénior del Grupo Funcional Banco de Datos procederá a informar al Gerente del Proyecto el evento sujeto a penalidad, a efectos de que la **EMPRESA**, de ser el caso presente sus descargos.

El área usuaria de **PERUPETRO**, luego de la verificación elaborará un informe en coordinación con el Grupo Funcional de Adquisición y Contratación Operativa de lo sucedido, detallando los montos de las penalidades a ser aplicadas.

15 CRONOGRAMA

La **EMPRESA**, a los quince (15) días de la suscripción del contrato, deberá presentar un **Plan de Trabajo** detallado de las actividades antes indicadas para la aprobación de **PERUPETRO**; dentro de los quince (15) días siguientes de su presentación, el **Plan de Trabajo** debe ser aprobado por **PERUPETRO**. En dicho Plan la **EMPRESA** deberá adjuntar un reporte que sustente la alternativa para mejorar el **SISTEMA** o, en su defecto, para implementar un **SISTEMA** nuevo. En el caso de

recomendar un **SISTEMA** nuevo, el reporte deberá incluir el cronograma de implementación que no exceda los plazos establecidos en el presente documento.

PERUPETRO ha determinado los requerimientos críticos para el **SERVICIO**, los cuales se detallan en el cronograma siguiente:

ACTIVIDADES	RESUMEN DE LABORES
2.2 Aspectos Específicos	
e) Actualizar el Manual de Entrega de Información , el cual contiene las normas y estándares para la recepción y suministro de la información técnica, por cada tipo de información y actividad de exploración y producción de hidrocarburos.	La EMPRESA realizará la primera actualización dentro de la etapa de actualización o implementación del SISTEMA (Numeral 10.2) y deberá entregarlo a PERUPETRO , para su aprobación al quinto (5) mes contado a partir del inicio del Plazo de Ejecución del SERVICIO . Durante la prestación del SERVICIO (Numeral 10.1) las actualizaciones de este manual se harán al término de cada año contractual. Entregable: Manual de Entrega de Información actualizado.
f) Actualizar el Manual de Normas y Procedimientos , según los Procesos y actividades del SISTEMA .	La EMPRESA realizará la primera actualización dentro de la etapa de actualización o implementación del SISTEMA la (Numeral 10.2) y deberá entregarlo a PERUPETRO , para su aprobación al quinto (5) mes contado a partir del inicio del Plazo de Ejecución del SERVICIO . Durante la prestación del SERVICIO (Numeral 10.1) las actualizaciones de este manual se harán al término de cada año contractual. Entregable: Manual de Normas y Procedimientos actualizado.
l) Migrar las aplicaciones funcionalidades e interfaces del SISTEMA de la infraestructura actual a la nueva infraestructura.	Migrar las aplicaciones funcionalidades e interfaces de los actuales servidores del SISTEMA al Hardware nuevo requerido en el numeral 2.7.2 y cumplir con lo indicado en el literal r) del numeral 2.2. y el numeral 7. La EMPRESA tendrá un plazo de cinco (5) meses contados a partir del inicio del Plazo de Ejecución del Servicio para realizar esta migración. Entregable: Informe técnico de las actividades de migración.
m) La EMPRESA podrá proponer en su PLAN DE TRABAJO aplicaciones, funcionalidades e interfaces que reemplacen en todo o en parte a las que actualmente usa el SISTEMA .	La EMPRESA podrá proponer como parte del SISTEMA otras aplicaciones, funcionalidades e interfaces que reemplacen a las que actualmente usa el SISTEMA y que estime necesarias para la adecuada prestación del SERVICIO . Tendrá un plazo de cuatro (4) meses contados a partir del inicio del Plazo de Ejecución del SERVICIO para realizar esta migración, hacia las nuevas aplicaciones, funcionalidades e interfaces propuestas. Estas deberán ser instaladas según el por la EMPRESA según el Plan de Trabajo requerido en el literal m) del numeral 2.2 y en el hardware requerido en el numeral 2.7.2. Entregable: (i) Como parte del Plan de Trabajo , deberá presentar la propuesta de reemplazo de

	<p>aplicaciones, funcionalidades e interfaces, para la aprobación de PERUPETRO.</p> <p>(ii) Informe técnico de implementación de la propuesta al cuarto mes.</p>
<p>q) y w)</p> <p>Implementar la Infraestructura y Facilidades Requeridas.</p>	<p>La EMPRESA tendrá un plazo de cuatro (4) meses contados a partir del inicio del Plazo de Ejecución del SERVICIO para la implementación de la infraestructura en el local proporcionado por PERUPETRO para la prestación del SERVICIO, según lo indicado en el numeral 10.1 y lo requerido en el literal q) y w) del numeral 2.2.</p> <p>Entregable:</p> <p>(i) Como parte del <u>Plan de Trabajo</u>, deberá presentar la propuesta de implementación de infraestructura y facilidades.</p> <p>(ii) Informe técnico de implementación de la infraestructura y facilidades al cuarto mes.</p>

2.4 Implementación de herramientas tecnológicas de Almacenamiento y Procesamiento de Información Técnica		
ACTIVIDADES		RESUMEN DE LABORES
2.4.1.	Implementación de Cloud Computing- Infraestructura.	<p>Dentro de los cuatro (4) meses, contados a partir del inicio del Plazo de Ejecución del SERVICIO, la EMPRESA deberá implementar la infraestructura de la Nube Privada con el equipamiento necesario (requerido en el numeral 2.7.2) y las herramientas tecnológicas necesarias que permitan la gestión de la información almacenada. Esta solución estará preparada para crecer de manera automática y convivir con Nubes Públicas sin necesidad que esto signifique un costo adicional al SERVICIO.</p> <p>El cumplimiento será acreditado con la suscripción de la respectiva "Acta de puesta en operación de la infraestructura tecnológica de la Nube", suscrita por la EMPRESA y PERUPETRO.</p> <p>Entregable:</p> <p>(i) Como parte del <u>Plan de Trabajo</u>, deberá presentar la propuesta de implementación de este requerimiento.</p> <p>(ii) Informe técnico de puesta en operación de la infraestructura tecnológica Cloud Computing al cuarto mes.</p>
2.4.2.	Implementación de Herramientas Machine Learning - Infraestructura	<p>Dentro de los cuatro (4) meses, contados a partir del inicio del Plazo de Ejecución del SERVICIO, la EMPRESA deberá implementar la infraestructura de Herramientas Machine Learning con el equipamiento necesario (requerido en el numeral 2.7.2) y las herramientas tecnológicas necesarias que permitan la gestión y procesamiento de la información técnica.</p> <p>El cumplimiento será acreditado con la suscripción de la respectiva "Acta de puesta en operación de la infraestructura tecnológica de las Herramientas</p>

		<p>Machine Learning”, suscrita por la EMPRESA y PERUPETRO.</p> <p>Entregable:</p> <p>(i) Como parte del <u>Plan de Trabajo</u>, deberá presentar la propuesta para la implementación del Machine Learnig.</p> <p>(ii) Informe técnico de puesta en operación de la infraestructura tecnológica de las Herramientas de Machine Learnig al cuarto mes.</p>
--	--	---

2.5 Actualización y mantenimiento de las facilidades del SISTEMA		
ACTIVIDADES		RESUMEN DE LABORES
2.5.1.	Actualización y Mantenimiento del Aplicativo Web.	<p>La EMPRESA deberá actualizar o implementar el Aplicativo Web con funcionalidades de acceso y visualización de la información técnica y catálogo web de sísmica, pozos (incluye muestras), documentos técnicos, y mapas; mediante la integración de aplicaciones para dichas funcionalidades. La EMPRESA tendrá un periodo de seis (6) meses contados a partir del inicio del Plazo de Ejecución del SERVICIO. El cumplimiento será acreditado con la suscripción de la respectiva “Acta de entrega del Aplicativo Web” suscrita por la EMPRESA y PERUPETRO.</p> <p>Entregable:</p> <p>(i) Como parte del Plan de Trabajo, deberá presentar la propuesta de actualización y mantenimiento del aplicativo web.</p> <p>(iii) Informe técnico de actualización y mantenimiento del aplicativo web al sexto mes.</p>
2.5.2.	Actualización del Catálogo del Aplicativo Web.	<p>Dentro de los cinco (5) meses, contados a partir del inicio del Plazo de Ejecución del SERVICIO, la EMPRESA deberá actualizar o implementar el Catálogo Web, mediante los desarrollos de software que considere necesarios y su cumplimiento será aceptado por PERUPETRO con la suscripción de la respectiva Acta de adecuación del Catálogo Web al Aplicativo Web.</p> <p>Entregable:</p> <p>(iii) Como parte del Plan de Trabajo, deberá presentar la propuesta de actualización del catálogo del aplicativo web.</p> <p>(iv) Informe técnico de actualización del catálogo del aplicativo web al quinto mes.</p>
2.5.3.	Actualización y Mantenimiento del aplicativo de control de solicitudes y emisión de Cartas de Transferencia de información técnica.	<p>La EMPRESA tendrá un periodo de cinco (5) meses a partir del inicio del Plazo de Ejecución del SERVICIO, para actualizar o implementar este aplicativo. El cumplimiento será acreditado con la suscripción de la respectiva “Acta de Aceptación del Aplicativo de Control de Solicitudes y Emisión de Cartas de Transferencia — Licencia de Uso, por</p>







		<p>Entrega de Información Técnica”. Suscrita por la EMPRESA y PERUPETRO.</p> <p>Entregable:</p> <p>(i) Como parte del Plan de Trabajo, deberá presentar la propuesta de actualización y mantenimiento del aplicativo de control de solicitudes y emisión de Cartas de Transferencia de información técnica.</p> <p>(ii) Informe técnico de actualización y mantenimiento del aplicativo de control de solicitudes y emisión de Cartas de Transferencia de información técnica al quinto mes.</p>
2.5.4.	Actualizar y/o implementar las bases de datos	<p>La EMPRESA tendrá un periodo de cinco (5) meses contados a partir del inicio del Plazo de Ejecución del SERVICIO, para implementar estas bases de datos o para actualizar las bases de datos que usa el SISTEMA. Sus cumplimientos serán aceptados por PERUPETRO con la suscripción del Acta de Aceptación.</p> <p>Entregable:</p> <p>(i) Como parte del Plan de Trabajo, deberá presentar la propuesta de actualización y/o implementación de las bases de datos.</p> <p>(ii) Informe técnico de actualización y/o implementación de las bases de datos al quinto mes.</p>

2.6 SOFTWARE		
ACTIVIDADES		RESUMEN DE LABORES
2.6.1.	Software del SISTEMA	<p>En lo referente al software usado en las aplicaciones, funcionalidades e interfaces de los actuales servidores del SISTEMA a los nuevos servidores requeridos en el numeral 2.6.2. Hardware requerido. La EMPRESA tendrá un plazo de cinco (5) meses contados a partir del inicio del Plazo de Ejecución del SERVICIO para realizar esta migración o implementar la que proponga. En caso de que la EMPRESA decida no usar el software y aplicativos actualmente en uso y proponga reemplazarlos, según lo indicado en literal m) del numeral 2.2, deberá garantizar niveles adecuados de prestación del SERVICIO.</p> <p>Entregable:</p> <p>(i) Como parte del <u>Plan de Trabajo</u>, deberá presentar la propuesta de migración y/o reemplazo del software del SISTEMA, de ser el caso.</p> <p>(ii) Informe técnico de la migración y/o reemplazo del software del SISTEMA al quinto mes.</p>
2.6.2.	Software Requerido para el SISTEMA	<p>La EMPRESA tendrá un plazo de cinco (5) meses contados a partir del inicio del Plazo de Ejecución del SERVICIO para instalar, configurar, probar y poner en óptimo funcionamiento la plataforma de</p>

[Firma]

[Firma]

		<p>software y aplicaciones requeridas para el SERVICIO.</p> <p>Entregable:</p> <p>(i) Como parte del <u>Plan de Trabajo</u>, deberá presentar la propuesta de los softwares adicionales a los existentes y/o del software propuesto para el SISTEMA, de ser el caso.</p> <p>(ii) Informe técnico de la migración y/o reemplazo del software del SISTEMA al quinto mes.</p>
--	--	--

2.7 HARDWARE		
ACTIVIDADES		RESUMEN DE LABORES
2.7.1.	Hardware Actual	<p>La EMPRESA administrará desde el inicio del SERVICIO todo el hardware con el que cuenta el SISTEMA, así como será responsable de migrar la información contenida en el BANCO DE DATOS al nuevo Hardware requerido en el numeral 2.6.2. La EMPRESA tendrá un plazo de tres (3) meses contados a partir del inicio del Plazo de Ejecución del SERVICIO para realizar esta migración.</p> <p>Entregable:</p> <p>(i) Como parte del <u>Plan de Trabajo</u>, deberá presentar la propuesta de migración de la información contenida en el hardware actual al hardware propuesto para el SISTEMA.</p> <p>(ii) Informe técnico de la migración al hardware nuevo al tercer mes.</p>
2.7.2.	Hardware Requerido por el SISTEMA	<p>La EMPRESA es responsable de adquirir, instalar, configurar, probar, administrar, poner y mantener en óptimo funcionamiento todo el hardware e infraestructura que requiera para la prestación del SERVICIO.</p> <p>La EMPRESA tendrá un periodo de cuatro (04) meses contados a partir del inicio del Plazo de Ejecución del SERVICIO, de acuerdo al CRONOGRAMA requerido en el numeral 15, para instalar, configurar, probar y poner en óptimo funcionamiento la infraestructura y hardware requerido por el SISTEMA o el que proponga.</p> <p>La EMPRESA deberá dimensionar y diseñar la infraestructura y hardware de tal forma que tenga una disponibilidad de 24x7x365 al año durante el tiempo del SERVICIO.</p> <p>Entregable:</p> <p>(i) Como parte del <u>Plan de Trabajo</u>, deberá presentar la propuesta de hardware requerido para el SISTEMA.</p> <p>(ii) Informe técnico del hardware implementado para el SISTEMA al cuarto mes.</p>
2.8 SEGURIDAD		

En concordancia con lo requerido por la NTP-ISO/ IEC 27001:2014 y por los estándares seguridad usados por **PERUPETRO**, implementará el sistema de seguridad del **SISTEMA** o del sistema que proponga, para lo cual la **EMPRESA** deberá culminar y **entregar al quinto (5) mes**, contados a partir del inicio del Plazo de Ejecución del **SERVICIO** lo siguiente:

- Los Procedimientos de Copias de Respaldo (Backups) del **BANCO DE DATOS**.
- El Sistema de Seguridad que cumpla con las recomendaciones de la NTP-ISO/ IEC 27001:2014.

Plan de Contingencia y Recuperación de Desastres del **BANCO DE DATOS**. Este plan busca asegurar la continuidad de las operaciones en caso de sufrir una contingencia, de tal manera que la interrupción del **SERVICIO**, ante un evento grave no exceda las 24 horas.

El cumplimiento de los requerimientos de seguridad descritos anteriormente serán aceptados por **PERUPETRO** con la suscripción del "Acta de entrega del Sistema de Seguridad".

10.2 Actualización o Implementación del SISTEMA

Dentro del periodo de prestación del **SERVICIO**, se ejecutará la etapa de implementación del hardware, software e infraestructura, la misma que tendrá una duración máxima de seis (6) meses, contados a partir del inicio del Plazo de Ejecución del **SERVICIO**.

Entregable:

- (i) Como parte del Plan de Trabajo, deberá presentar la propuesta de implementación del hardware, software e infraestructura y las pruebas requeridas para el **SISTEMA** durante la prestación del **SERVICIO**.
- (ii) Informe técnico de pruebas del funcionamiento del SISTEMA como máximo al sexto mes.

3 PERSONAL

3.1.	Gerente del SERVICIO	Deberá iniciar sus labores y funciones desde el inicio del plazo de prestación del SERVICIO , definido en el numeral 10.1.
3.2.	Personal Profesional, Junior y Técnico	
3.2.1.	Grupo de Recepción y Entrega de Información	
3.2.2.	Grupo de Sísmica.	
3.2.3.	Grupo de Pozos.	
3.2.4.	Grupo de Sistema de Información Geográfica.	
3.2.5.	Grupo de Administración del Archivo Técnico	
3.2.6.	Grupo de Soporte de Sistemas y Atenciones	

16 CONFLICTO DE INTERESES

La **EMPRESA** adoptará las medidas necesarias para evitar cualquier situación que pudiere poner en peligro la ejecución imparcial del Servicio. El conflicto de intereses podría plantearse, en particular, como consecuencia de intereses económicos, afinidades políticas o nacionales, vínculos familiares o afectivos, o cualesquiera otros vínculos relevantes o intereses comunes.

Cualquier conflicto de intereses que pudiera surgir durante la ejecución del **SERVICIO** deberá notificarse por escrito y sin dilación a **PERUPETRO**, indicando las medidas tomadas por la **EMPRESA** ante tal hecho, las que podrán ser verificadas por **PERUPETRO**.

PERUPETRO se reserva el derecho a verificar la adecuación de tales medidas y, cuando lo estime necesario, podrá exigir que se adopten medidas suplementarias.

La **EMPRESA** se asegurará de que su personal, incluido el personal de dirección, no se encuentre en una situación que pueda generar conflicto de intereses. Sin perjuicio de su obligación en virtud del presente documento, la **EMPRESA** reemplazará de inmediato y sin compensación alguna por parte de **PERUPETRO** a cualquier miembro de su personal que se encuentre en tal situación.

San Borja, 11 de septiembre de 2023

Asaid Bandach Gallegos
Gerente Técnico y de Recursos de Información (e)

Susi Caballero del Castillo
Gerente de Administración



CRONOGRAMA

Three handwritten signatures are present in the bottom left corner. The top two are in blue ink, and the bottom one is in black ink. They appear to be official signatures of the parties involved in the process.

RESUMEN DEL CRONOGRAMA DE LAS ACTIVIDADES DE SERVICIO

	1 AÑO												2 AÑO												3 AÑO													
MES	1	2	3	4	5	6	7	8	9	10	11	12	13	14	15	16	17	18	19	20	21	22	23	24	25	26	27	28	29	30	31	32	33	34	35	36		
1. Objeto del Requerimiento																																						
Servicio nde Administración del Banco de datos																																						
2. Aspectos específicos																																						
e) Actualizar el Manual de Entrega de Información																																						
f) Actualizar el Manual de Normas y Procedimientos																																						
l) Migrar las Aplicaciones Funcionalidades e Interfaces																																						
m) Implementar y Migrar a Nuevas Aplicaciones Propuestas por la EMPRESA, como parte del SISTEMA.																																						
q) y w) Implementar la Infraestructura y Facilidades Requeridas																																						
2.4 Implementación herramientas tecnológicas de Almacenamiento y Procesamiento de Información Técnica																																						
2.4.1 Implementación de Nube Privada - Infraestructura																																						
2.4.2 Implementación de Herramientas Machine Learning - Infraestructura																																						
2.5. Actualización y mantenimiento de las facilidades del SISTEMA																																						
2.5.1. Actualización y Mantenimiento del Aplicativo Web																																						
2.5.2 Actualización del Catálogo del Aplicativo Web.																																						
2.5.3 Actualización y Mantenimiento del aplicativo de solicitudes y Cartas por Transferencia																																						
2.5.4 Actualizar y/o implementar las bases de datos																																						
2.6. Software																																						
2.6.1. Software del SISTEMA																																						
2.6.2 Software Requerido para el SISTEMA																																						
2.7. Hardware																																						
2.7.1. Hardware Actual																																						
2.7.2 Hardware Requerido por el SISTEMA																																						
2.8. Seguridad																																						
3. Personal																																						
3.1. Gerente del Servicio																																						
3.2.1. Grupo de Recepción y Entrega de Información																																						
3.2.2. Grupo de Sísmica.																																						
3.2.3. Grupo de Pozos.																																						
3.2.4. Grupo de Sistema de Información Geográfica.																																						
3.2.5. Grupo de Administración del Archivo Técnico																																						
3.2.6. Grupo de Atenciones																																						
10.2 Actualización o Implementación del SISTEMA																																						



Suscripción Contrato

Actualización y Mantenimiento web

TABLAS



Tabla 1. - ESTADÍSTICAS DEL BANCO DE DATOS

Información digital verificada y cargada en el BANCO DE DATOS, Información digital pendiente de verificación e información digital

	Data Historica Cargada		DATA Cargada CONT-015-2018		Acumulado en Base de Datos Enero 2021	DATA PENDIENTE DE VERIFICACIÓN Y CARGA BBDD
	TeraBytes (TB)	(%)	TeraBytes (TB)	(%)	TeraBytes (TB)	TeraBytes (TB)
Carga y actualización de la Base de Datos						
Sísmica (*) (**)	15.072	14.94%	78.617	77.93%	100.882	16.000
Pozos	1.183	62.93%	0.697	37.07%	1.880	1.248
Sistema de Información Geográfica	0.281	53.02%	0.249	46.98%	0.530	2.181
Archivo Técnico	0.135	29.48%	0.323	70.52%	0.458	108.506
TOTAL	16.671	16.07%	79.886	77.00%	103.750	127.935

(*) Antes del 2018 solo se cargaba 2D de Campo y procesada; y de la sísmica 3D solo se cargaba los cubos procesados.

(**) A partir del CONT-015-2018 se empezó a cargar el 3D de Campo, cuyos volumens son considerables.

Existen 250 campañas registradas; precisándose que están cargadas 246 campañas con data de campo y 04 campañas no cuentan con data sísmica de campo. Así mismo, están cargadas 242 campañas con data procesada y 08 campañas no cuentan con esta información.

Respecto de las 250 campañas registradas de sísmica se precisa que:

- Existen 246 campañas con data de campo: 81 campañas 3D y 165 campañas 2D.
- Existen 242 campañas con data procesada: 80 campañas 3D y 162 campañas 2D.

Cabe mencionar que del total de 250 campañas sísmicas, 04 campañas no cuentan con data de campo y 08 campañas sísmicas no cuentan con data procesada.

Tabla – Resumen de pozos perforados en el Perú

Lote	N° de Pozos en actual Prueba de Producción	N° de Pozos en Producción	N° de Pozos Productivos Cerrados	N° de Pozos (ATA)	N° de Pozos (APA)	N° de Pozos (DPA)	N° de Pozos Productivo- Inyector	N° de Pozos Inyectores	Total de Pozos
X	-	2,979	294	670	1,317	208	217	66	5,751
XXIII	5	-	-	-	11	0	-	-	16
VI	-	491	178	511	272	327	-	4	1,783
VII	-	490	54	1,665	711	507	-	-	3,427
V	-	40	18	12	8	15	-	2	95
I	-	219	26	265	109	155	-	1	775
II	-	222	4	31	0	16	-	2	275
III	-	166	37	175	27	91	-	2	498
IV	-	319	22	55	12	89	-	2	499
IX	-	81	1	9	4	16	-	-	111
XV	-	11	1	2	-	20	-	-	34
XX	-	11	11	33	-	12	-	-	67
Z-1	-	19	4	1	15	3	-	8	50
Z-2B	-	625	239	38	489	78	-	26	1,495
131	-	4	-	-	1	0	-	1	6
95	-	6	-	-	1	1	-	1	9
67	-	5	6	12	-	4	-	3	30
64	-	-	-	2	6	-	-	0	8
39	-	-	-	4	0	-	-	0	4
31 C	-	3	-	-	2	-	-	4	9
8	-	55	59	11	40	7	-	14	186
58	-	-	-	4	-	-	-	-	4
57	-	6	-	-	2	-	-	-	8
XXIII	5	-	-	-	11	-	-	-	16
192	-	85	102	16	24	-	-	23	250
Áreas Libres*	-	-	-	-	-	-	-	-	335
TOTAL	10	5,837	1,056	3,516	3,062	1,549	217	159	15,741

Tabla 2. Archivo Documental - a Diciembre 2020

Documentos Tecnicos - Parte 1			
Tipo de Medio / Documento	Descripción	Total Según listados	Total INVENTARIADO
FS	IMAGINES SATELITE	104	0
GC	CURVAS	90	93
GE	REPRESENTACIONES ESTADÍSTICAS	175	170
GG	GRAFICOS	6,165	453
GS	COLUMNAS ESTRATIGRAFICAS	2,633	285
GV	VISTAS FIJAS	1,488	895
ÍA	INFORME DE ACTIVIDADES	825	240
IB	BOLETINES Y CUADRANGULOS	363	129
IC	CONTRATOS Y CONVENIOS	410	165
IH	REPORTES DIARIOS DE PERFORACIÓN	1	0
II	INFORMES DE INVESTIGACION	1,541	616
IL	LIBRETAS DE CAMPO	2,448	1,417
IN	NORMAS TECNICAS	403	106
IT	INFORME TECNICO	5,032	3,744
MB	MAPA BASE	2,973	1,155
MG	MAPA GEOLOGICO	21,018	4,326
MI	MAPA INTERPRETADO	21,714	2,988
ML	MAPA INDICE LINEAS DE VUELO	15	14
MT	MAPA TOPOGRAFICO	4,097	745
MC	MAPA CARTOGRAFICO		1
SE	SECCION ESTRUCTURAL	11,131	55
SG	LÍNEA SÍSMICA	10,167	8,694
SS	SECCION ESTRATIGRAFICA	1,077	36
PPP*	REGISTROS DE POZOS	64,591	82,324
Sub Total 1		158,461	108,651



Documentos Tecnicos - Parte 2		
Tipo de Medio / Documento	Descripción	Total INVENTARIADO
ADM	DOCUMENTOS DE ADMINISTRACION	24
FMP	MOSAICO FOTOGRAFICO	0
FSP	IMAGINES SATELITE	0
FSP-ITP	MOSAICO FOTOGRAFICO EN INFORME TÉCNICO	5
GGP	GRAFICOS	15
GSP	COLUMNAS ESTRATIGRAFICAS	27
IAP	INFORME DE ACTIVIDADES	75
IBP	BOLETINES Y CUADRANGULOS	155
ICP	CONTRATOS Y CONVENIOS	114
IIP	INFORMES DE INVESTIGACION	12
ILP	LIBRETAS DE CAMPO	182
INP	NORMAS TECNICAS	59
IPP	ARCHIVO DE POZO	4,634
ITP-LAM	ITP-LAMINAS	16
MBP	MAPA BASE	496
MBP-IPP	MAPA BASE EN ARCHIVO DE POZO	59
MBP-IT	MAPA BASE EN INFORME TECNICO	92
MBP-ITP	MAPA BASE EN INFORME TECNICO PP	160
MFP	MAPA GEOFISICO PP	4
MFP-IT	MAPA GEOLOGICO EN INFORME TECNICO	22
MFP-ITP	MAPA GEOFISICO EN INFORME TECNICO P	106
MGP	MAPA GEOLOGICO	148
MGP-IPP	MAPA GEOLOGICO EN ARCHIVO DE POZO	62
MGP-IT	MAPA GEOLOGICO EN INFORME TECNICO	160
MGP-ITP	MAPA GEOLOGICO EN INFORME TECNICO P	229
MIP	MAPA INTERPRETADO	28
MIP-ITP	MAPA INTERPRETADO E INFORME TECNICO P	1,474
MIP-IPP	MAPA INTERPRETADO EN ARCHIVO DE POZO	220
MIP-IT	MAPA INTERPRETADO EN INFORME TECNICO	505
MTP-ITP	MAPA TOPOGRAFICO EN INFORME TECNICO P	100
MLP	MAPA INDICE LINEAS DE VUELO	38
MTP	MAPA TOPOGRAFICO	149
MTP-IPP	MAPA TOPOGRAFICO EN ARCHIVO DE POZO	26
MTP-IT	MAPA TOPOGRAFICO EN INFORME TECNICO	5
MAP-ITP	MAP RELACIONADO A ITP	104
SEP	SECCION ESTRUCTURAL	12
SGP	LINEA SISMICA	2,201
SSP	SECCION ESTRATIGRAFICA	117
SGP-IT	LINEA SISMICA EN INFORME TECNICO	51
SGP-ITP	LINEA SISMICA EN INFORME TECNICO P	68
GGP-IT	GRAFICOS	15
GSP-IPP	GRAFICOS EN ARCHIVO DE POZO	14
GSP-IT	GRAFICOS EN INFORME TECNICO	9
GSP-ITP	GRAFICOS EN INFORME TECNICO P	0
SSP-IT	SECCION ESTRATIGRAFICA EN INFORME TÉCNICO	12
SEP-IPP	SECCION ESTRUCTURAL EN ARCHIVO DE POZO	65
SSP-IPP	SECCION ESTRATIGRAFICA EN INFORME DE POZO	25
SSP-ITP	SECCION ESTRATIGRAFICA EN INFORME TECNICO	0
SEP-ITP	SECCION ESTRATIGRAFICA	16
SEP-IT	SECCION ESTRATIGRAFICA	96
SGP-IPP	LINEA SISMICA EN ARCHIVO DE POZO	12
PEP	REGISTROS DE POZOS	9,251
EPP	REGISTROS LITOLOGICOS DE POZOS	2,227
OBR	REPORTE DE OBSERVADOR	2,755
GVP-ITP	VISTAS FIJAS EN ITP	9
GVP-IT	VISTAS FIJAS EN IT	5
FTP	FICHAS SISMICAS	49
MAP-IT	MAP RELACIONADO A IT	2
MGP-IBP	MAPA GEOLOGICO RELACIONADO A IBP	157
MTP-IBP	MAPA TOPOGRAFICO RELACIONADO A IBP	0
SEP-IBP	SECCION ESTRUCTURAL RELACIONADO A IBP	22
MAP-IPP	MAP RELACIONADO A IPP	5
GVP-IPP	VISTAS FIJAS EN IPP	1
Sub Total 2		26,701
TOTAL DOCUMENTOS (Pane 1 +Parte 2)		135,352

Tabla 3. Medios digitales — Diciembre 2020

Cintas y Cartuchos Magneticos		
Tipo de Medio / Documento	Descripción	Total INVENTARIADO
AP	Cintas de 9 Pistas	0
C	Cartucho 3480	0
CP	Cartucho 3480, 34901, 3590	335
DLP	CARTUCHOS DLT	759
DLPB	DLT COPIADO BIT TO BIT	114
DLPC	DLT CON SÍSMICA DE CAMPO EN FORMATO SEG Y - SEG D	2,353
DLPRO	DLT BUCKUP DE CARTUCHOS DLPR EN FORMATO RODE	249
EP	DATA TAPE 8 MM	2,257
FP	DATA TAPE 4 MM	36
Serie Numeral	Cintas de 9 Pistas Serie Numeral	0
D2	CINTAS DE ALTA CAPACIDAD	27
BKDLPRO	DLT BUCKUP DE CARTUCHOS DLPR EN FORMATO RODE	343
BKD2P	DLT BUCKUP DE CARTUCHOS D2	0
LTO	CINTA MAGNÉTICA DE ALMACENAMIENTO DE DATOS	14
SubTotal 1		6,487

Medios Digitales Portables		
Tipo de Medio/Documento	Descripción	Total INVENTARIADO
CDP	DISCO COMPACT	6,272
DP	DISKETTE	255
DVDP	DISCO DE VIDEO DIGITAL	1,537
DVDPRO	DVD DE SÍSMICA PROCESADA SEG Y	40
HDP	DISCO DURO EXTERNO	175
USBP	PEN DRIVE	1
DVD-IMAGING	DISCO DE VIDEO DIGITAL	189
SubTotal 2		8,469

TOTAL MEDIOS DIGITALES	14,956
-------------------------------	---------------

Tabla 4. Archivo de Muestras - Diciembre 2020

MUESTRAS GEOLOGICAS DE POZO			
LITOTECA	N°	DESCRIPCIÓN	TOTAL
	1	MUESTRAS DE CAMPO	825
	2	MUESTRAS DE CANALETA SECA	13,928
	3	MUESTRAS MICROPALAEONTOLOGICAS	7,571
	4	MUESTRAS PALINOLOGICAS	151
	5	MUESTRAS DE NUCLEOS CONVENCIONALES	2,211
	6	MUESTRAS LATERALES	277
	7	MUESTRAS DE PETROLEO	506
	8	MUESTRAS DE AGUA DE FORMACIÓN	78
	9	MUESTRAS DE CONDENSADOS	10
	10	MUESTRAS GEOQUIMICAS	66
SUB TOTAL			25,623



ANEXOS

Three handwritten signatures are present in the bottom left corner. The top signature is in blue ink and appears to be a stylized 'P'. Below it are two signatures in black ink, one of which is more legible and appears to be 'H. García'.

ANEXO I — SISTEMA ACTUAL

Contenido

- 1 CAPACIDADES DEL SISTEMA
- 2 INFORMACIÓN TÉCNICA
- 3 INTERFACES
- 4 BANCO DE DATOS
- 5 FUNCIONALIDADES

1 Capacidades del SISTEMA

El **SISTEMA** cuenta con capacidad de:

- Administrar la información del BANCO DE DATOS, lo que está referido al total de datos digitales cargados en la base de datos (Tabla 1), los referidos al Archivo Documental (Tabla 2), Medios digitales (Tabla 3) y el Archivo de Muestras (Tabla 4), así como la información técnica recepcionada durante la prestación del **SERVICIO**, y la información heredada y no cargada en el **SISTEMA** (Tabla 1).
- Manejar información técnica y cultural georeferenciada mediante el uso de sistemas de información geográfica (GIS).
- Gestionar los procesos de recepción, verificación física, verificación técnica, catalogación, carga y actualización de la base de datos, suministro de información de acuerdo con el Manual de Entrega y el Manual de Normas, incluyendo los mecanismos de control de calidad respectivos, así como la atención en Sala de Datos y Administración del Portal.
- Manejar información de trazas sísmicas de campo, procesadas, pre-apilamiento y post-apilamiento.
- Manejar información de registros de pozos en los formatos LAS, LIS, DLIS o ASCII. Manejar información documental, en los formatos digitales de origen y/o escaneada.

2 Información Técnica

Para la prestación del **SERVICIO**, la Información Técnica está constituida por:

- a) **Información Documental impresa:** Conformada por documentos técnicos (AT), mapas (GIS), secciones sísmicas (SÍSMICA) y registros de pozos (POZOS), contenida en los Archivos Técnicos de **PERUPETRO** (Tabla 2).
- b) **Información Técnica Digital:** Contenida en los arreglos de discos, los Discos Compactos, DVD's, Discos Duros Externos y medios magnéticos. En la (Tabla 3), se detalla las cantidades de medios digitales con la que cuenta el **BANCO DE DATOS**.
- c) **Muestras de Rocas y Fluidos:** Conformada por núcleos convencionales de pozo, muestras laterales, muestras de canaleta, muestras de geología de campo y muestras de fluidos de pozo, contenidas en la Litoteca de **PERUPETRO** (Tabla 4).

El resumen de la Información Técnica recibida por **PERUPETRO** hasta Diciembre 2021, se encuentra detallado en la (Tabla 2).

3 Interfaces

Las interfaces del **SISTEMA** consideran las funcionalidades de ingreso de datos de los usuarios del **BANCO DE DATOS**, control de calidad, búsquedas, copiado digital, reproducción, exportación, visualización, así como la generación de reportes estadísticos y conversión de coordenadas. La **EMPRESA** podrá reemplazar las interfaces según lo indicado en el literal m) del numeral 2.2.



3.1 Interface Actual de Sísmica.

- a) **Ingreso de Datos.** - Para la carga y actualización de información sísmica de campo y procesada en formato SEG Y y SEGD.
- b) **Control de Calidad.** - Para controlar y administrar el cumplimiento de los estándares y normas, según lo establecido en el Manual de Entrega y el Manual de Normas. Para la sísmica de campo permite el control de calidad de trazas sísmicas. Para la sísmica procesada el control se basa en visualizadores que permiten identificar los atributos y características de las secciones sísmicas en 2D y cubos 3D.
- c) **Búsquedas.** - Considera facilidades de indexación de la sísmica de campo y procesada que permiten su almacenamiento, búsqueda e identificación dentro de la base de datos de sísmica.

- d) **Copiado Digital.** - Para generar copias de información sísmica en formato SEG Y y SEGD, conjuntamente con la información de soporte necesaria.

Esta interface se usa para exportar data sísmica (SEGD y SEG Y) a medio magnético (SDLT600, disco, etc.): mediante el "Seismic Export Order Wizard". En el caso de SEG-D. Exporta la data a disco externo conservando el formato SEGD. Existen diferentes tipos de copiado según se detalla en el Procedimiento del Subsistema de Copiado de Información del **BANCO DE DATOS**.

- e) **Impresión.** - Para la reproducción impresa (en papel) de las secciones sísmicas, información de soporte y los mapas bases de cada campaña, a partir de sus formatos digitales y/o archivos PDF.

3.2 Interface de Pozos (Módulos de Pozos y Perfiles de Pozos)

- a) **Ingreso de Datos.** - Para la carga y actualización de información de pozo y de perfiles de pozos en formato LAS, LIS, DLIS y ASCII.
- b) **Control de Calidad.** - Para identificar los atributos y características de la información en base a facilidades de visualización de metadatos, perfiles de pozos y documentos técnicos.
- c) **Búsquedas.** - Considera facilidades de indexación de toda la información técnica relacionada al pozo que permiten su almacenamiento, búsqueda e identificación dentro de la base de datos para perfiles y Módulos de Pozo.
- d) **Copiado Digital.** - Para generar copias de la información técnica y de perfiles de pozo en formato LAS, LIS, DLIS y ASCII.
- e) **Impresión.** - Para efectuar reproducción impresa de los perfiles de pozo e información técnica, a partir de los formatos digitales PDS, PDF, TIFF, JPGE LAS, ASCII, TXT y DLIS

3.3 Interface de Administración del Archivo Técnico

- a) **Ingreso de Datos.** - Para el registro, indexación y actualización de los catálogos de información documental, secciones sísmicas, perfiles de pozos, medios digitales, muestras geológicas, muestras micro-paleontológicas, núcleos de pozos, muestras de canaleta, muestras geoquímicas y muestras de fluidos.
- b) **Control de Calidad.** - Para el control de calidad de la metadata de la información técnica existente y de la nueva información a ser ingresada en el Archivo Técnico.
- c) **Búsquedas.** - Brinda facilidades para la indexación de la información existente en el Archivo Técnico, permitiendo su almacenamiento, búsqueda e identificación.
- d) **Copiado Digital.** - Para generar copias en formato digital de la información técnica.



e) **Impresión.** - Para efectuar reproducción impresa de los informes técnicos.

3.4 Interface del Sistema de Información Geográfica

a) **Ingreso de Datos.** - Para el ingreso de datos geográficos en formato digital ASCII, Shape File, DWG, base de datos y tablas Excel, en Datum diferentes y su transformación a Datum WGS84.

Esta interface se apoya con el uso del software Arcgis 10.6 y Autocad Map 2020 mediante los cuales se ingresan datos geográficos, y permiten además crear, manipular y gestionar información geográfica, los cuales corresponden a pozos, topografía sísmica y cualquier tipo de ubicaciones en áreas determinadas, permite explorar, ver y analizar los datos según parámetros, relaciones y tendencias, teniendo como resultado nuevas capas de información geográfica y mapas.

b) **Control de Calidad.** - Para el control de calidad de la metadata y data de toda la información técnica georeferenciada existente y la nueva ingresada. Asimismo, se utiliza el Arcgis 10.6 para el control de la ubicación espacial de las coordenadas de la data geográfica y visualizar los mapas y el Autocad Map 2020 para visualizar, diseñar y editar los mapas.

c) **Búsquedas.** - Brinda facilidades de búsqueda interactivas haciendo uso de sistemas de información geográfica que permite la búsqueda, identificación y generación de mapas de consultas.

d) **Conversión de Coordenadas.** - Para transformación de coordenadas planas (UTM) y geográficas del Datum PSAD56 al WGS84. Se usa el ArcGis 10.6.

e) **Copiado Digital.** - Para generar copias de mapas en formato digital en el Datum WGS84 y PSAD56. se utiliza el ArcGis 10.6 y las herramientas Windows para el copiado digital.

f) **Impresión.** - Para reproducción impresa de los mapas generados y de toda la información georeferenciada asociada, se utiliza ArcGis 10.6.

3.5 Interface de Geoquímica

a) **Ingreso de Datos.** - Para el registro, indexación y actualización de los catálogos de información geoquímica, informes de análisis (de muestras de campo, muestras de pozo, muestras de hidrocarburos Líquidos y gaseosos), informes de evaluaciones geoquímicas (Pozos, campos, cuencas), tablas de resultados geoquímicos, gráficos de los resultados de los análisis geoquímicos y mapas de resultados geoquímicos.

b) **Control de Calidad.** - Para el control de calidad de la metadata de la información técnica existente y de la nueva información a ser ingresada en el Archivo Técnico.

c) **Búsquedas.** - Brinda facilidades para la indexación de la información existente en el Archivo Técnico, permitiendo su almacenamiento, búsqueda e identificación dentro del catálogo de información geoquímica.

d) **Copiado Digital.** - Para generar copias en formato digital de la información técnica existente en este formato.

e) **Impresión.** - Para efectuar reproducción impresa de los informes técnicos existentes en formato digital, se utiliza el Adobe Acrobat Professional.

3.6 Interface de Métodos Potenciales

a) **Ingreso de Datos.** - Para el registro, indexación y actualización de los catálogos de información de los métodos potenciales, informes de operaciones, de procesamiento, de interpretación, grillados, líneas de vuelo, mapas base y mapas interpretados.



- b) **Control de Calidad.** - Para efectuar el control de calidad de la metadata de la información técnica existente y de la nueva información a ser ingresada en el Archivo Técnico.
 - integridad de los documentos técnicos.
- c) **Búsquedas.** - Brinda facilidades para la indexación de la información existente en el Archivo Técnico, permitiendo su almacenamiento, búsqueda e identificación dentro del catálogo de información geoquímica.
- d) **Copiado Digital.** - Para generar copias en formato digital de la información técnica existente en este formato.
- e) **Impresión.** - Para efectuar reproducción impresa de los informes técnicos existentes en formato digital.

3.7 Interface del Aplicativo Web

El Aplicativo Web permite visualizar y descargar la información Sísmica, Documentos Técnicos, Registros de Pozos, Mapas (GIS) y metadata de muestras.

a) Registro y administración de usuario

- **Ingreso de datos.** - Para el ingreso, registro y actualización de los datos de usuario.
- **Control de acceso y seguridad.** - Para restringir / habilitar tanto el acceso a los datos como la funcionalidad de las interfaces de usuario.

b) Búsquedas y Selección GIS

- **Búsquedas.** - Para buscar información alfanumérica y geográfica en las bases de datos de sísmica, pozos, mapas y documentos técnicos.
- **Selección de información.** - Selecciona y/o agrega información a la lista del área de interés.
- **Conexión GIS con visualizadores de sísmica, pozos y documentos técnicos.** - Permite integrar la base de datos geográfica con la base de datos de pozos, sísmica y documentos técnicos para generar un mapa dinámico y la visualización de la información técnica en el Portal.

c) Visualización Sísmica

- **Búsquedas.** - Para la identificación de información sísmica 2D dentro de la base de datos sísmica.
- **Selección de información.** - Para seleccionar y/o agregar información a la lista del área de interés.
- **Visualización.** - Brinda acceso a la información procesada en formato SEG Y de la sísmica 2D y permite la generación y despliegue de las secciones sísmicas. Adicionalmente, se deberá visualizar lo siguiente:
 - Tabla resumen de campañas sísmicas. El formato de visualización de la tabla resumen debe ser tipo web y el de descarga debe ser Excel.
 - Reportes del observador
 - Topografía de campo
 - Reporte final de operaciones
 - Imágenes de secciones sísmicas (CGM, TIFF, JPG)
 - Topografía de proceso
 - Reporte de procesamiento

El aplicativo Web debe permitir visualizar la longitud de cada línea sísmica 2D y la cobertura de un levantamiento sísmico 3D, a partir de sus datos topográficos de campo y/o su navegación para sísmica marina.



d) **Visualización de perfiles e imágenes de pozos**

- **Búsquedas.** - Brinda facilidades y criterios para la identificación de información de pozos dentro de la base de datos.
- **Selección de información.** - Para seleccionar y/o agregar información a la lista del área de interés.
- **Visualización.** - Muestra la data de perfiles de pozo así como la generación y despliegue de los registros del perfil. Adicionalmente, se deberá visualizar lo siguiente:
 - Registros de pozo en formato LAS, LIS, DLIS y ASCII.
 - Imágenes de registros de pozos en formato TIFF, PDF y JPG.
 - Nombre de pozo, escala, base - tope del registro y unidad de profundidad.

e) **Visualización de Documentos Técnicos PDF**

- **Búsquedas.** - Muestra criterios para la identificación de información de documentos que se encuentran almacenados en la base de datos.
- **Selección de información.** - Para seleccionar y/o agregar información a la lista del área de interés.
- **Visualización.** - Muestra la data documental, para permitir la generación y despliegue de documentos electrónicos.

f) **Administración**

- **Mantenimiento.** - Para administrar, modificar, actualizar y mantener en operatividad las tablas, bases de datos, interfaces, funcionalidades e información técnica a publicar.
- **Seguridad y auditoria.** - Para controlar las sentencias de manipulación de la información como la eliminación, ingreso y actualización de la información técnica, almacenando código de usuario, registro sobre el que realizó la operación, hora, fecha, contenido afectado, nuevo contenido y demás aspectos que se consideren pertinentes. Tiene un registro automático (log) con toda la información anteriormente mencionada. Además, permitir personalizar el aplicativo según el rol, perfil y preferencia de cada usuario.

g) **Interface de Descarga de archivos y paquetes de promoción**

- **Permisos.** - Controlar los accesos al módulo de descarga de acuerdo al perfil del usuario.
- **Acceso.** - Brinda facilidades de ingreso al módulo de descarga de archivos, al cual se podrá acceder directamente desde el Aplicativo Web. El acceso a la interface de descarga se otorgará luego de la validación del registro de usuario y la aceptación.
- **Validación.** - Realiza la autenticación de usuarios y validación de las autorizaciones de descarga del usuario. Los parámetros de validación deberán estar relacionados al procedimiento para transferencia de información técnica.
- **Descarga.** - Para descargar información técnica desde el Aplicativo Web con controles de verificación e integridad de descarga, así como el número de descargas.
- **Detalle de la información.** - Muestra de manera resumida el tipo y tamaño de la información a ser descargada por orden, usuario y empresa.

4 **Banco de Datos**

Está constituido por las diferentes bases de datos, con la metadata de la información de exploración y producción de hidrocarburos, incluyendo la información digital en línea del **SISTEMA**, así como el conjunto organizado y catalogado de los medios físicos que

contienen dicha información (Archivo Documental, Medios Digitales y Archivo de Muestras).

El volumen de información Información digital verificada y cargada en el **BANCO DE DATOS**, Información digital pendiente de verificación e información digital que se espera en los siguientes 3 años se detalla en la Tabla 1. Asimismo, la documentación impresa pendiente de verificación se detalla en la Tabla 2

Las principales Bases de Datos son las siguientes:

- **Sísmica.** - Conformada por la metadata y la data de campo de la sísmica 2D y 3D, data procesada 2D y 3D, información de soporte para cada línea sísmica y/o levantamiento (reporte del observador, topografía sísmica, hojas de estáticas, etc.) e información técnica asociada a cada campaña sísmica.

La data sísmica de campo, la data procesada, los reportes de observador, las imágenes de secciones sísmicas, los informes de verificación técnica y certificados de integridad se encuentran cargados en el servidor de base de datos y pueden ser visualizados a través de los aplicativos del Sistema Actual.

Asimismo, la data de campo y la data procesada están cargadas en el Sistema Actual y esta ordenada por campañas (surveys),

- **Pozos.** La información actual que se tiene en la base de datos está constituida por:
 - Módulo de pozos: Tablas conteniendo la metadata de 14,997 pozos perforados en el país de los cuales se tiene cargados 663. Las tablas que lo conforman están detalladas en el Manual de Entrega.
 - Información digital de Perfiles de pozo: Data en formato ASCII, LAS, LIS y DLIS, también imágenes en formato TIFF, JPGE, CGM, PDF y PDS.
 - Archivos de Pozos. Información documental en formato PDF, tal como: Prognosis, historial, informe final, etc.
 - Metadata de Muestras de Pozos: Contiene la data de identificación de la muestra (Nombre de Pozo, ubicación, profundidad, intervalo, formación, ubicación física, etc.)
 - Perfiles de pozos impresos: Contiene la metadata del cabezal del perfil y su catálogo.

Actualmente la base de datos de pozos se administra con el Sistema Actual que permite ingresar la metadata y sus perfiles. Esta información pasa por un control de calidad cuyos reportes son efectuados por el Sistema de Control de Calidad (SCC). La data verificada es certificada y cargada en la unidad de producción "Z:\ del servidor de plataforma Windows. Asimismo, la metadata de los módulos de pozo, en formato Excel se encuentra cargada en Oracle.

- **Datos de los módulos de pozo.** Esta base de datos está compuesta por:
Módulo Versión 2.0. La cual tiene cargada la data de 663 pozos en tablas integradas al **SISTEMA**. Los módulos que integran esta versión son:
 - Módulo 1: Información general de pozos: 7 tablas.
 - Módulo 2: Completación de Pozos: 5 tablas.
 - Módulo 3: Perforación: 5 tablas.
 - Módulo 4: Reservorios: 11 tablas.
 - Módulo 5: Producción: 5 tablas.

Módulo Versión 1.0. Está compuesta por data de 645 pozos. Las tablas de esta versión requieren ser integradas al **SISTEMA**.



Data Histórica. Conformada por data de 13,822 pozos que se encuentran en hojas Excel que requieren ser integrados al **SISTEMA**. Esta información no está verificada técnicamente.

- **Documental.** Esta base de datos presenta 31 atributos que se detallan en el Cuadro 1. Contiene la información clasificada de una estructura de carpetas, que es definida por el tipo del tema descriptor, pozos y campañas, que permitirán realizar el enlace a la metadata respectiva. Actualmente, la base de datos documental cuenta con una carpeta principal denominada "Archivo Técnico" la cual tiene la siguiente estructura de subcarpetas:

- a) Geología
- b) Geología — Geofísica
- c) Geología — Ingeniería de Petróleo
- d) Ingeniería de Petróleo
- e) Geofísica
- f) Geodesia
- g) Medio Ambiente — Comunidades
- h) Pozos
- i) Otros

Para el caso de información de pozos y campañas sísmicas los documentos son distribuidos en su respectiva estructura de carpetas.

Cuadro 1	
ATRIBUTOS	
1	Numero Documento
2	Materia
3	Título
4	Autor Personal
5	Autor Institucional
6	Paginación
7	Bibliografía
8	Ilustraciones
9	Fecha Documento
10	Región
11	Cuenca
12	Yacimiento
13	Lote
14	Cia. Operadora
15	Sistema Referencia
16	Tipo de Proyección
ATRIBUTOS	
17	Latitud Norte (Eid)
18	Latitud Norte (Esi)
19	Longitud Este (Eid)
20	Longitud Este (Esi)
21	Ubicación Referida
22	Documento Entrega BD
23	Fecha Entrega Compañía
24	Confidencialidad
25	Notas
26	Resumen
27	Quality Flag
28	Ciudad año
29	Contenido
30	Descriptor
31	Otro Título

- **Información Geográfica.** - Base de datos que almacena la información geográfica y georeferenciada como Mapa Base, Mapa Geológico, Mapa Interpretado, Mapa Topográfico, Imágenes Satelitales, Mapa Geofísico etc. Mediante el programa eSearch se procede al ingreso de la metadata, lo cual consiste en la descripción física, identificación del contenido y registro normalizado del material geográfico. Los metadatos mínimos que se registran describen a los mapas y comprende: Título, tema, autor (es), fecha, forma de presentación, identificador, lugar de publicación, coordenadas geográficas y planas, proyecciones, etc. La información digital en formato (Shape File, DWG), se realiza la verificación de metadatos Geográficos con el programa ArcGis.

El manejo de los datos topográficos digitales en formato UKOOA, SP001 o ASCII de la navegación de las campañas sísmicas, así como la elaboración del Mapa de Ubicación de Líneas Sísmicas, se realiza con el programa ArcGis; la carga en base de datos de la información previamente validada se efectúa mediante el sistema actual.

El Sistema de Información Geográfica del **BANCO DE DATOS** está compuesto por 47 capas, las cuales seguirán incrementándose durante la prestación del **SERVICIO**. El Número de Shape Files (SHP) cargados es de 4,375, los cuales se encuentran en el sistema WGS84.

La base de datos cartográfica usada por el Sistema de Información Geográfica es la del

Mano de firma

Mano de firma

Mano de firma

Instituto Geográfico Nacional (IGN), la cual es la fuente oficial para el Perú. Esta ha sido adquirida por **PERUPETRO** en archivos SHP, DWG y DXF, las que se encuentran en el sistema de coordenadas WGS84, y a escala del dato 1/500,000.

5 Funcionalidades

La **EMPRESA** podrá reemplazar las funcionalidades según lo indicado en el literal m) del numeral 2.2. El **SISTEMA** cuenta con las funcionalidades siguientes:

5.1 Subsistema de Copiado

El subsistema de copiado considera un proceso que involucra el hardware y software necesarios para realizar copias de información sísmica, data digital, perfiles de pozos, archivos documentales y catálogos, en formato digital.

Este subsistema realiza lo siguiente:

- Para la Sísmica:

- **Formatos digitales de ingreso.** - Procesa información sísmica en formato SEG Y, SEGD, UKOOA, SEGP001, ASCII, PDF, TIFF, JPGE y SHP.
- **Medios digitales de ingreso de información sísmica.** - Capacidad de leer y copiar los siguientes medios digitales: cartuchos LTO7, DVD, CD, USB y Discos duros externos.
- **Medios digitales de almacenamiento.** - La información sísmica luego de su control de calidad y certificación es almacenada en el arreglo de discos del Banco de Datos. La información será migrada al arreglo de discos propuesto por la **EMPRESA**, según el numeral 2.6.2. como parte del **SERVICIO**.
- **Medios digitales de salida.** - La información digital relacionada con los levantamientos sísmicos es entregada en USB o Discos Duros Externos, opcionalmente se podrán copiar en cartuchos LTO7 y/o LTO8.

- Información documental digital:

- **Formatos digitales de ingreso.** - Procesa información documental digital en formato PDF, TIFF, PDS, JPGE, SHP, DWG, XLS, TXT.
- **Medios digitales de ingreso de información documental.** - Capacidad de leer y copiar los siguientes medios digitales: DVD, CD, USB o Discos Duros Externos.
- **Medios digitales de almacenamiento.** - La información de GIS, Documentos Técnicos y Pozos luego de su control de calidad y certificación es almacenada en el arreglo de discos Store Wize v3700. La información será migrada al arreglo de discos propuesto por la **EMPRESA**, según el numeral 2.6.2 como parte del **SERVICIO**.
- **Medios digitales de salida.** - La información digital relacionada con la información documental digital es entregada en DVD, CD, USB o Discos Duros Externos.

- Base de datos:

- **Formatos digitales de ingreso.** - Procesa la metadata sísmica, módulos de pozos, información geográfica y archivo documental entregado en formato XLS, PDF, DOC, que es ingresada a la base de datos mediante las aplicaciones del Sistema Actual.
- **Medios digitales de almacenamiento.** - La metadata de Sísmica, módulos de pozos, información geográfica y archivo documental luego de su control de calidad y certificación es almacenada en las tablas de la base de datos que es manejada a través del servidor de base de datos ORACLE con una plataforma Linux, que utilizan como unidad de almacenamiento el arreglo de discos Store Wize v3700. La

información será migrada al arreglo de discos propuesto por la **EMPRESA**, según el numeral 2.6.2, como parte del **SERVICIO**.

- **Medios digitales de salida.** - La metadata relacionada con la información sísmica, módulos de pozos, información geográfica y archivo documental es entregada en DVD, CD, USB o Discos duros externos en formato de base de datos, ASCII y hojas de Excel.
- **Perfiles de pozos:**
 - **Formatos digitales de ingreso.** - Procesa información de perfiles de pozos en formato LIS, LAS, DLIS y ASCII.
 - **Medios digitales de ingreso de perfiles de pozos.** - Capacidad de leer y copiar los siguientes medios digitales: DVD, CD, USB y Discos duros externos.
 - **Medios digitales de almacenamiento.** - La información de perfiles de pozos luego de su control de calidad y certificación es almacenada en el arreglo de discos del Banco de Datos. La información será migrada al arreglo de discos propuesto por la **EMPRESA**, según el numeral 2.6.2, como parte del **SERVICIO**.
 - **Medios digitales de salida.** - La información digital relacionada con los perfiles de pozos es entregada en DVD, CD, USB o Discos duros externos.

El subsistema de copiado cuenta con un manual de “Copiado de Información Técnica del **BANCO DE DATOS**” y procedimientos detallados en el “Procedimiento de Copiado de información del **BANCO DE DATOS** de **PERUPETRO**”, el que deberá ser actualizado por la **EMPRESA** y aprobado por **PERUPETRO**.

5.2 Subsistema de Control de Calidad

Este subsistema considera un proceso que involucra el hardware y software necesarios para poder cumplir con los requerimientos de control de calidad detallados en el numeral 4. Utiliza un software de propiedad de **PERUPETRO**. Se ha denominado a éste subsistema como Sistema de Control de Calidad (SCC - ePower), el cual requiere ser actualizado o reemplazado por otro como parte del **SERVICIO**, para controlar y emitir los reportes de calidad y certificados.

El SCC registra el aseguramiento de calidad, según el tipo de información que procesa, por lo que presenta los subsistemas siguientes:

SCC de la información sísmica

Este subsistema permite:

(1) Verificar el cumplimiento de normas y estándares.

Se verifica el cumplimiento de normas y estándares, de acuerdo con el Manual de Entrega y el Manual de Normas y los manuales técnicos, funcionales y de usuarios, tanto del software como del hardware. Registrando la metadata básica de la información técnica.

(2) Controlar y soportar las actividades de la verificación técnica.

La verificación de la información es registrada con los aplicativos del Sistema Actual y el SCC, con los cuales se soporta y controla la verificación técnica. Mediante estos aplicativos se hace el manejo de data sísmica de campo y data procesada, el manejo de imágenes de secciones sísmicas, y se utiliza el Adobe Acrobat Reader para el manejo de Reporte del Observador, Reporte Final de Operaciones y Reporte de Procesamiento. Asimismo, para el manejo de la topografía de campo y topografía de proceso, se utiliza el ArcGIS y Autocad Map.

(3) Elaborar y controlar en base de datos los informes de verificación técnica.



Elabora y controla en base de datos los informes de verificación técnica y certificados de integridad detallados en el Informe de Verificación y Certificación para cada tipo de información sísmica. A continuación, detallamos los informes mencionados:

- Despliegue aleatorio (disparos 5%)
- Data de campo
- Reporte del observador
- Topografía de campo
- Reporte final de operaciones
- Data procesada
- Imágenes de secciones sísmicas
- Reporte de procesamiento
- Topografía de procesamiento

(4) Emitir los certificados de Integridad SCC

Emite los informes de verificación técnica y los certificados de Integridad, utilizando el SCC. Para el caso que la información no supere la verificación técnica, esto se reportará en el informe de control de calidad y se devolverá al administrador del **BANCO DE DATOS**, a fin de que sea completada por el generador de la información. El certificado de integridad está sustentado por el informe de resultados de la verificación técnica.

Durante la prestación del SERVICIO los certificados e informes podrán ser firmados en formato digital y/o impreso, según lo requiera PERUPETRO.

SCC de la información de pozos

Este subsistema permite:

(1) Verificar el cumplimiento de normas y estándares.

Se verifica el conjunto de datos de pozos, comprobando que la información recibida se ajuste a los estándares de calidad e integridad y que cumplen con el Manual de Entrega y el Manual de Normas.

(2) Controlar y soportar las actividades de la verificación técnica.

La verificación de la información de pozos es registrada con los aplicativos del Sistema Actual y el SCC, con los cuales se soporta y controla la verificación técnica. Durante este proceso se asigna a cada pozo el identificador único de pozos (UWI) en la base de datos, garantizando la consistencia en nomenclatura y numeración para evitar la duplicidad de información. En caso no exista el UWI se debe crear y asignar de acuerdo a la metodología establecida por el **BANCO DE DATOS**.

(3) Elaborar y controlar en base de datos la verificación de la información técnica.

La elaboración, control y verificación de información técnica, se realiza en la forma siguiente:

- **Primero:** Desplegar y visualizar la información digital de registros de pozo en formato (LAS, LIS, DLIS, ASCII), Imágenes digitales de pozo (TIFF, JPGE, PDF, PDS) y datos en general de documentos relacionados con pozos. Verificar que los títulos correspondan al contenido técnico en los diferentes formatos digitales y copias en papel con su respectiva etiqueta de los medios físicos que contienen los datos. Comparando la información digital de registros de pozo con su respectiva imagen digital y la copia en papel, si la información es consistente se procede al ingreso de la metadata en el Sistema Actual.
- **Segundo:** Efectuar la revisión de la información del archivo de pozo impreso y su correspondiente copia de información en medio digital, verificando sus datos en los aplicativos del Sistema Actual y Sistema de Control de Calidad (SCC).
- **Tercero:** Verificar que la metadata de las muestras de pozos cumplan los requerimientos del Manual de Entrega.



- **Cuarto:** Identificar el nombre del lote al cual pertenece la información de módulos de pozo en formato Excel. Compartir y actualizar metadatos en los módulos de información general, completación, perforación, reservorios, producción en base de datos y en el Sistema Actual.

(4) Emitir los certificados de Integridad del SCC

El certificado de integridad de la información de pozos lo define el informe de control de calidad asignada como parte de los metadatos, y administrada desde un módulo de consulta dependiendo del tipo de dato, en los módulos de información general, completación, perforación, reservorios, producción en base de datos y el Sistema Actual.

Para realizar el control y seguimiento al estado de la información de pozos que ingresa al **BANCO DE DATOS**, se genera una consulta sobre los metadatos ingresados incluyendo los informes de control de calidad que se van actualizando a medida que se va cumpliendo el proceso de verificación técnica.

Para el caso de pozos la consulta contiene como mínimo comentarios sobre:

- Cantidad y estado de perfiles impresos
- Cantidad y tamaño de los archivos
- Cantidad y tamaño de las imágenes digitales
- Tablas de módulos de pozos

Para el caso de los pozos antiguos es posible que alguna de la información anterior no esté presente o completa, lo cual debe especificarse en el certificado correspondiente.

Para el caso en que los pozos nuevos no pasen la verificación técnica, esto será reflejado en la certificación de integridad y se debe reportar al **BANCO DE DATOS**, a fin que sea completada por el contratista que genera la información.

El certificado de integridad está sustentado por el informe de resultados de la verificación técnica. El certificado de integridad deberá ser suscrito por el supervisor de **PERUPETRO** y devuelto a la **EMPRESA** como constancia de aceptación en un plazo máximo de tres (3) días hábiles, previo al proceso de carga a la base de datos.

Para el caso que la información no pase la verificación técnica, esto se reportará en el informe de control de calidad y se devolverá al supervisor de **PERUPETRO**, a fin de que sea completada por el contratista que genera la información.

Subsistema de control de calidad de la documentación técnica

Este subsistema permite:

(1) Verificar el cumplimiento de normas y estándares.

Verificación técnica de la información documental, comprobando que la información recibida se ajuste a los estándares de calidad e integridad y que cumplen con el Manual de Entrega y el Manual de Normas.

(2) Controlar y soportar las actividades de la verificación técnica.

La verificación de los documentos técnicos es registrada con los aplicativos del Sistema Actual y SCC, se procede a la verificación y existencia del identificador único del documento en la base de datos, para garantizar consistencia y numeración, para evitar la duplicidad de información. En caso no exista el identificador, se devuelve la documentación al Grupo de Recepción y Entrega para su codificación.

(3) Elaborar y controlar en base de datos la verificación de la información técnica.

La visualización, identificación y clasificación de documentos técnicos se realiza de la manera siguiente:

- **Primero:** Desplegar y visualizar la información digital de documentos técnicos en formatos originales (DOC, XLS, PPT, TXT), en formato editado (PDF), e Imágenes



digitales (TIFF, JPGE, BMP). Verificar que la documentación se encuentre completa con sus archivos originales y editados. Asimismo, verificar el contenido digital del documento contra el documento impreso, si la información es consistente se procede al ingreso de la metadata en el programa Sistema Actual; De lo contrario, a través del SCC se devuelve la información recibida.

- **Segundo:** Revisar la información de los documentos técnicos impreso y su correspondiente copia de información en medio digital, verificación de datos en los aplicativos del Sistema Actual y el SCC.
- **Tercero:** Verificar el contenido de la información de las tablas Excel de datos de los documentos técnicos según el Manual de Entrega para información técnica nueva.

(4) Emitir los certificados de Integridad del SCC

El certificado de integridad de documentos técnicos lo define el informe de control de calidad asignado como parte de los metadatos, y administrado desde una sola consulta dependiendo del tipo de dato, información técnica, de pozos e información de sísmica utilizando el Sistema Actual.

Para realizar el control y seguimiento al estado de la información técnica que ingresa al **BANCO DE DATOS**, se genera una consulta sobre los metadatos ingresados incluyendo los informes de control de calidad que se van actualizando a medida que se va cumpliendo el proceso de verificación técnica.

Para el caso de documentos técnicos la consulta contiene como mínimo comentarios sobre:

- Cantidad y estado de documentos impresos y digitales
- Cantidad y tamaño de los archivos
- Cantidad, tamaño y estado de las imágenes digitales

Para el caso de los documentos antiguos es posible que alguna de la información anterior no esté presente o completa, lo cual debe especificarse en el certificado correspondiente.

Este certificado de integridad está sustentado por el informe de resultados de la verificación técnica. Para el caso que la información no pase la verificación técnica, esto se reportará en el informe de control de calidad y se devolverá al supervisor de **PERUPETRO**, a fin de que sea completada por el contratista que genera la información.

Subsistema de control de calidad de la información geográfica y cartográfica

Este subsistema permite:

(1) Verificar el cumplimiento de normas y estándares.

Verificar que la información recibida se ajuste a los estándares de calidad e integridad y que cumplen con el Manual de Entrega y el Manual de Normas. Según los cuales procede a ingresar los metadatos geográficos. Metadatos mínimos definidos para captura como (título, tema, autor (es), fecha, forma de presentación, identificador, lugar de publicación).

(2) Controlar y soportar las actividades de la verificación técnica.

Verificar que el mapa a cargar no está en base de datos esto con el fin de evitar la duplicidad en la información. Si del mapa existen ediciones anteriores o temáticas similares u otra versión, entonces el mapa se registra en la base de datos haciendo las anotaciones respectivas en los campos para información adicional proporcionados por la herramienta de captura.

Asignar un identificador a cada mapa. En caso el mapa se encuentre contenido en un informe técnico, se desglosa el informe que contiene el mapa y se asigna un identificador físico a cada mapa anexo y la descripción física del contenido, capturando metadatos, identificando el contenido y realizando un registro normalizado del material geográfico en el estándar usado por el **BANCO DE DATOS**, mínimos que describan

los mapas (título, tema, autor(es), fecha, forma de presentación, identificador, lugar de publicación.

Describir los metadatos detallados del mapa. Se captura la mayor cantidad de metadatos, la descripción física que provea el mapa y su informe asociado cuando este exista. Los metadatos detallados son extensos (entre cien y ciento sesenta atributos); se pondrá especial atención en coordenadas geográficas y planas, proyecciones, resumen temático del mapa, descriptores de tema, lugar, resolución, serie, etc.

(3) Elaborar y controlar en base de datos la verificación de la información técnica.

Verificación de Mapas

Se efectúa el control de calidad de la descripción física del contenido y de la clasificación del material geográfico, el cual se expresa en el registro normalizado. Esta verificación de metadatos Geográficos es realizada con el software ArcGis.

- Verificar que la información de mapas este georeferenciada (Grilla UTM y Geográfica), verificar datum del mapa.
- Comparar la correspondencia del contenido técnico entre las copias en papel y digital.
- Visualizar archivos digitales en formatos ASCII, Shape, DWG, Bases de Datos y tablas Excel.
- Catalogar la información y hacer el análisis documental se hacen de acuerdo a los parámetros establecidos por el **BANCO DE DATOS**.
- Asegurar que los metadatos tengan asociado muestra gráfica y su archivo de respaldo digital georeferenciada.
- Asignar referencia o vínculos hacia los documentos que estén relacionados con el material geográfico.

Verificación de Datos de Navegación

Consiste en el control de calidad de la navegación de las campañas sísmicas.

- Datos topográficos digitales; en formato UKOOA, SP1, ASCII, etc.
- Topografía de Campo; file de navegación en bytes y la longitud en kilómetros por línea.
- Topografía de Proceso; file de navegación en bytes y la longitud en kilómetros por línea.
- Elaboración del mapa de ubicación de líneas sísmicas.

Este proceso de verificación sísmica se realiza mediante el ArcGis; y la carga en base de datos de información previamente validada se efectúa mediante el sistema actual.

(4) Emite los certificados de Integridad del SCC

El certificado de integridad de la información geográfica está sustentado por los informes de control de calidad. Toda esta información es administrada por el SCC.

Para realizar el control y seguimiento al estado de la información geográfica que ingresa al **BANCO DE DATOS**, se genera una consulta sobre los metadatos capturados incluyendo el estado del control de calidad que se va actualizando a medida que se va cumpliendo el proceso de verificación técnica.

Para el caso que la información no supere la verificación técnica, esto se reflejará en el informe de control de calidad y se debe devolver al supervisor de **PERUPETRO**, a fin de que sea completada por el generador de la información. El certificado de integridad deberá ser suscrito por el supervisor de **PERUPETRO**, previo al proceso de carga a la base de datos.

Para el caso de información geográfica la consulta contiene como mínimo comentarios sobre:

- Cantidad y estado de los mapas

- Detalle, estado y tamaño en bytes de los mapas digitales.
- Cantidad y tamaño en bytes de las imágenes.

Subsistema de control de calidad para la carga en base de datos

(1) Verifica el cumplimiento de normas y estándares

La verificación de la carga esta supervisada por un profesional de sistemas y la verificación es por el tipo de información cargada (sísmica, pozos, documentos técnicos y GIS).

La verificación de la carga es realizada según el Manual de Normas y utiliza como herramienta la aplicación "Módulo de ejecución de procesos" que automatiza este procedimiento y verifica la integridad automáticamente, es decir que no se genere duplicidad de información en la base de datos, que la ubicación de almacenamiento sea la correcta y que no permita que se carguen archivos dañados. Asimismo, el control de calidad que se realiza, verifica que se ha cargado como mínimo a la base de datos.

La carga de la información debe ser hecha en las carpetas existentes en el arreglo de discos, según la estructura de directorios para carga de información técnica por tipo.

(2) Emitir los certificados de integridad.

Los certificados de integridad son generados a partir de la información que es cargada a la base de datos y debe mostrar los volúmenes cargados por tipo de orden de trabajo y está dividido por el tamaño de la data y el tamaño de certificados.

5.3 Subsistema de Gestión de Órdenes de Trabajo

Se utiliza para generar, organizar, asignar y controlar las órdenes de trabajo del **BANCO DE DATOS**. Las órdenes de trabajo son de diferentes tipos: orden de atención a clientes internos y externos, orden de verificación de información, orden de carga, orden de préstamo de medios, etc

El ePower es usado por los grupos de Recepción y Entrega, de Sísmica, de Pozos, de GIS y de Archivo Técnico, Es una herramienta WorkFlow para seguimiento y administración de los procesos principales del **SERVICIO** descritos en el numeral 5 de los Términos de Referencia.

5.3.1 Subsistema de Mapeo

El subsistema de mapeo está constituido por el Argis, el Autocad MAP y las aplicaciones del Sistema Actual mediante los cuales se generan mapas: base, de líneas sísmicas y otros con datos provenientes del Autodesk y ArcGis, para su impresión y consulta.

Este subsistema usa el siguiente software:

- ArcGis
- Autodesk
- Plotter de 60 pulgadas según lo requerido en el numeral 2.6.2

5.3.2 Subsistema de Backups

Diseñado para generar copias de seguridad de las de bases de datos, metadatos, aplicaciones, la información del Aplicativo Web del **BANCO DE DATOS** (en adelante Portal), y de toda la información en digital que integra el **SISTEMA**.

Consta de un servidor de Backup físico el cual tiene conectadas vía SAS dos librerías MSL2024, cada una con 2 drives LTO7. El servidor cuenta con conectividad adicional en modo agregación de 4x1Gbps para la red LAN, 2 interfaces de 10 Gbps para manejar tráfico exclusivo de Backup y carga, y 2x16Gbps (FC) para la red SAN.

Las tareas de backup están gobernadas por el software Veritas Backup Exec el cual está configurado para que mediante agentes se puedan generar los respaldos de los volúmenes de almacenamiento ya sea que estén directamente montados en el servidor de backup o en otro servidor mediante el uso de agentes ya sean Linux o Windows.

Cartuchos LTO7 para respaldo de datos e información contenidos en el **SISTEMA**. Estos medios digitales deberán ser reemplazados cuando se implemente la librería Robótica requerida en el numeral 2.6.2.

El subsistema de Backups cuenta con una política y procedimientos para Copias de Respaldo de la Información del **SISTEMA**. Debe ser actualizado según lo detallado en el numeral 15 - CRONOGRAMA.

6 Aplicaciones

En esta sección se describen las aplicaciones “core” de del Sistema Actual la cual está basada en dos tecnologías principales, una para el manejo de los datos sísmicos (MDS) y otra para el manejo de los datos de pozo (RECALL). Adicionalmente las aplicaciones de la capa de integración de la suite DSIS proveen funcionalidades para dar flexibilidad a la solución implementada y permiten las personalizaciones requeridas por PERUPETRO para el Banco de Datos.

6.1 PetroBank® Master Data Store™ - MDS

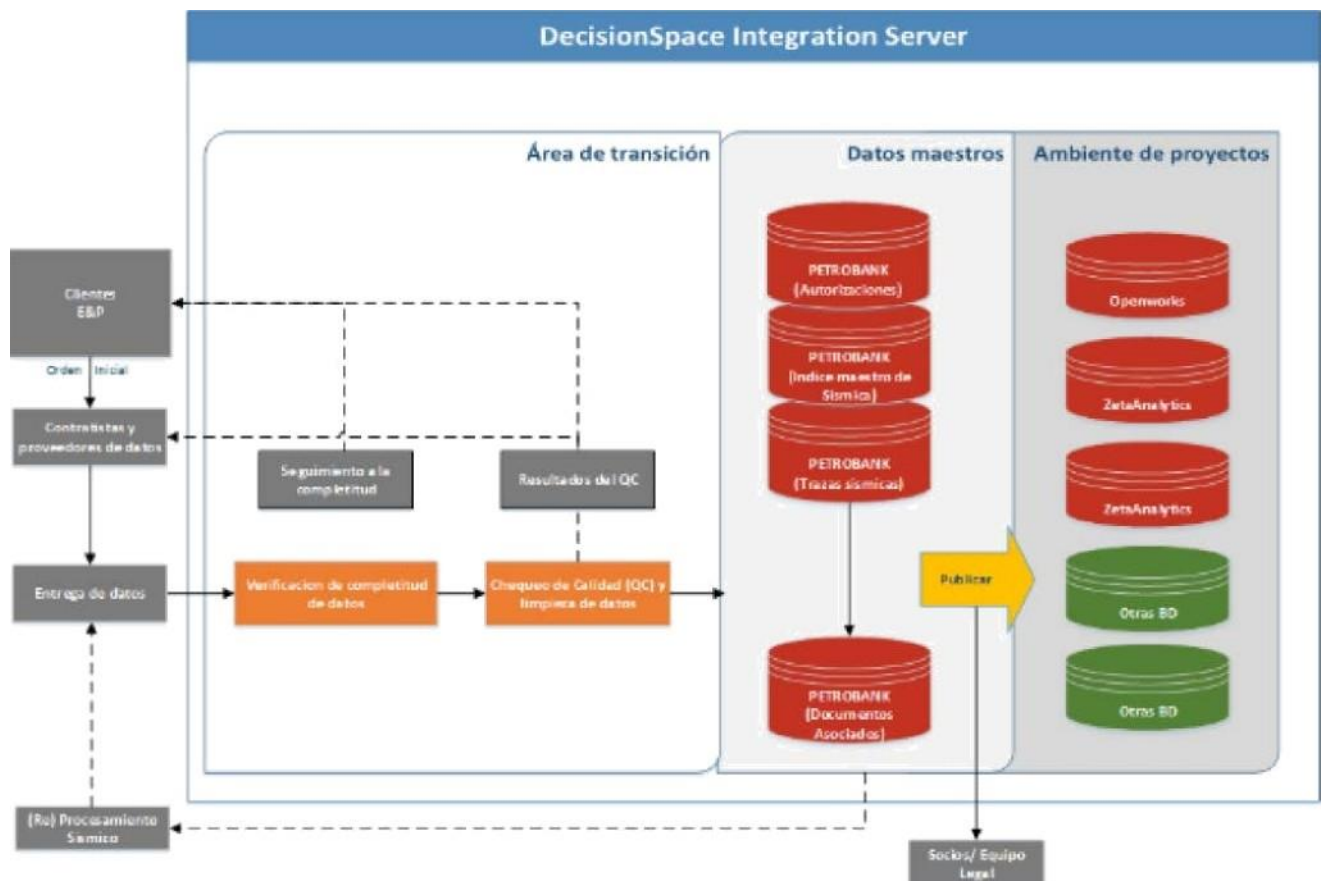
La aplicación PetroBank® Master Data Store™ provee un acceso en línea, fácil y seguro a información de exploración y producción.

PETROBANK Master Data Store (MDS) se implementa con una interfaz web fácil de usar para cargar, gestionar y visualizar datos. Una interfaz basada en mapas permite a los usuarios navegar, localizar y recuperar datos críticos de proyecto utilizando múltiples herramientas integradas de búsqueda, incluyendo búsqueda del tipo Google y búsquedas tradicionales de consulta de atributos.

Gestores de datos experimentados pueden aprovechar una interfaz de navegador web independiente con funcionalidad avanzada para buscar, visualizar y manipular datos.

PETROBANK MDS es compatible con el almacenamiento de toda la información de exploración y producción incluyendo la información de sísmica y de registros de pozos. En términos de cobertura de tipo de datos específico dentro de cada dominio, PETROBANK MDS soporta una gran cantidad de tipos de datos. Es especialmente hábil en la cobertura de los datos sísmicos, donde esta solución es muy complementaria a otras soluciones Landmark.

Enmarcado en rojo esta la solución implementada en el banco de datos de PERUPETRO.



PETROBANK Master Data Store también incluye la capacidad de soportar tipos de datos no estructurados.

Los principales tipos de datos soportados son:

- (1) Datos sísmicos
 - i. Campo y pre-stack (2D y 3D, tierra y mar)
 - ii. Post-stack (2D y 3D, tierra y mar)
 - iii. Estudios sísmicos y la geometría (es decir, la navegación)
 - iv. Velocidades de procesamiento
 - v. Adquisición de surveys y parámetros de procesamiento, archivos formateados en estación de trabajo por trabajos de interpretación (por ejemplo, SeisWorks, OpenWorks)
- (2) • Datos de Well header
- (3) • Datos de direccionales
- (4) • Wireline log trace data
- (5) • Datos de producción de Archive
- (6) • Datos culturales (licencias, áreas API etc.)
- (7) • Datos licenciados (incluyendo información histórica)

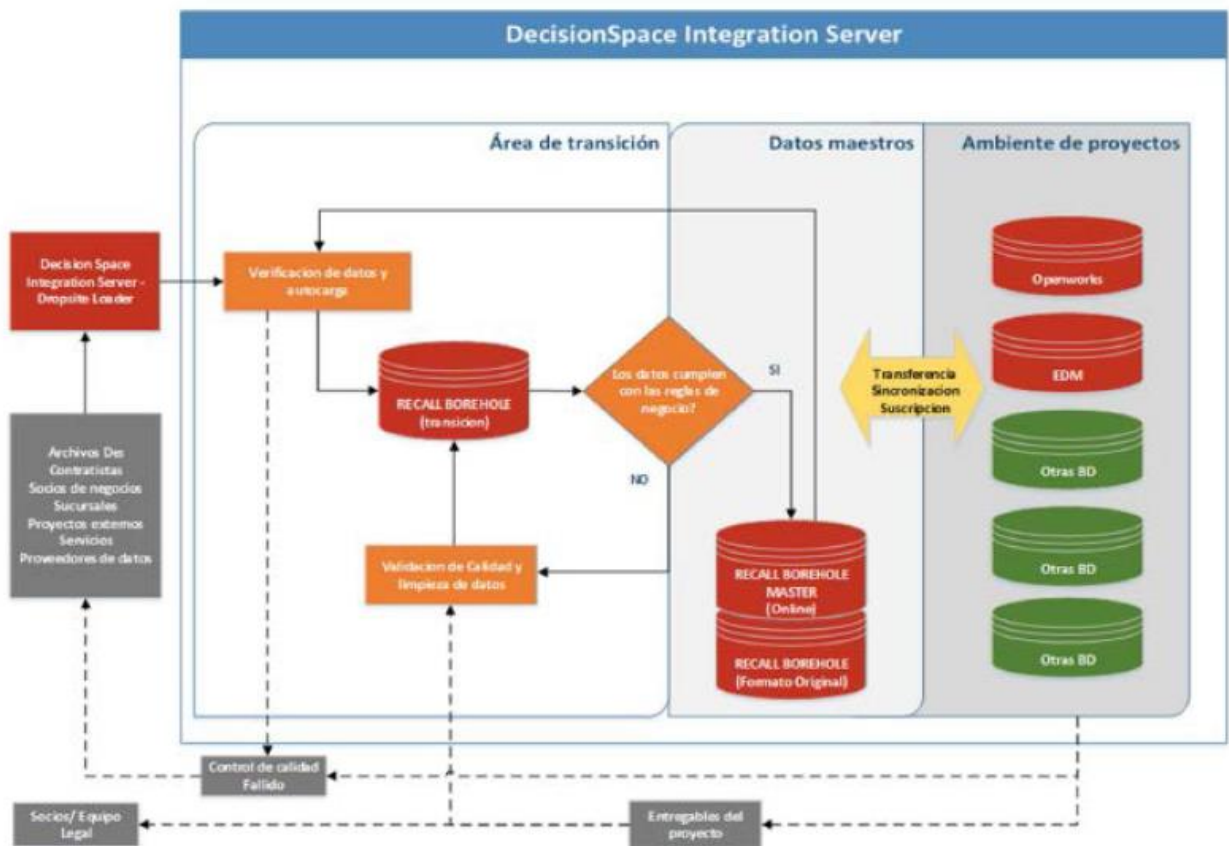
PetroBank Master Data Store se integra con el software Recall TM software, para carga, gerenciamiento, almacenamiento, procesamiento y distribución de datos de registros de pozos. Diseñado para confiabilidad y versatilidad, la solución Recall atiende los requerimientos de la comunidad petrotécnica de su organización, incluyendo especialistas en registros de pozo, técnicos de datos, datos, petrofísicos, geólogos, geofísicos e ingenieros.

6.2 Recall

La aplicación Recall es un producto diseñado para la carga, administración, almacenamiento, procesamiento y distribución de datos de pozo.

Funciona como un repositorio oficial y confiable para todos los tipos de datos asociados a los pozos (registros, corazones, registros de imagen, etc.) ya sea que estén almacenados en tiempo o profundidad.

A continuación, un diagrama con los componentes y flujos asociados a la aplicación, enmarcados en la línea roja punteada, se encuentran los componentes y flujos que se implementaron en la solución de PERUPETRO.



La aplicación maneja tres bases de datos integradas:

- (1) Recall Staging o transición: base de datos temporal que utiliza la aplicación para almacenar la información que se está procesando, una vez la información se procesa, se envía a los repositorios maestros.
- (2) Recall Master u Online: base de datos que sirve como la Fuente única de datos para la información de pozos editada (por ejemplo: registros, curvas).
- (3) Recall Archivo digital de pozos (formato original): base de datos que contiene la información de los pozos en su formato original, incluyendo:
 - i. Registros en formatos de la industria (LIS, DLIS, LAS, etc.)
 - ii. Tape image files
 - iii. imágenes
 - iv. Reportes

[Firmas manuscritas]

6.3 DecisionSpace Integration Server (DSIS)

Es una aplicación middleware de arquitectura abierta y flexible que permite una visual dinámica de los datos de cualquier fuente, habilitada en la web.

En este contexto DSIS es una suite compuesta por varios componentes, los cuales se interconectan para habilitar **funcionalidades** entre los usuarios y las fuentes de información, los componentes de la suite son:

- (1) **DataServer:** provee acceso a instancias federadas de información mediante la generación de agrupaciones virtuales o materiales de los datos, en la solución implementada en PERUPETRO es utilizada para generar las bases de datos virtuales (VDB) que después son utilizadas para los desarrollos de nuevas funcionalidades en ePower y para la generación de los despliegues web.
- (2) **Connectors:** provee conexión dinámica de aplicativos para lograr interoperabilidad entre múltiples disciplinas, en la solución, se utiliza para realizar la conexión entre las bases de datos de Recall, MDS y las de los aplicativos Web.
- (3) **Search:** provee búsqueda rápida de información relevante, en la solución implementada esta funcionalidad es utilizada en el portal web para realizar las búsquedas tipo Google dentro de las diferentes fuentes de información.
- (4) **BPM:** colaboración entre regiones, dominios, aplicativos y fuentes de datos, este componente no está implementado aun en la solución.
- (5) **WebFramework:** provee un marco de desarrollo web para el despliegue de aplicaciones, en la solución implementada esta funcionalidad es utilizada para el despliegue de las aplicaciones web del banco de datos y para el despliegue interno de ePower.
- (6) **Data Transfer:** provee acceso de la información desde una locación central en la nube, en la solución implementada se utiliza esta funcionalidad para gestionar la descarga de información sísmica y de pozos desde internet.
- (7) **DropSite:** es una solución para automatizar la carga de información a repositorios de información, en la solución implementada se utiliza esta funcionalidad para la carga automática de pozos
- (8) **Security:** procesos para asegurar los componentes y las interfaces de la plataforma, en la solución implementada este componente es usado para la gestión de identidades entre todos los componentes y la gestión de permisos para asegurar la confidencialidad de la información.
- (9) **Messaging:** componente para envío de las notificaciones y/o alarmas, en la solución implementada esta funcionalidad no está desplegada.

6.4 Webframework

Es uno de los componentes de la suite DSIS. En PERUPETRO sobre esta aplicación se desarrollan las personalizaciones de los aplicativos webs requeridas para la operación del banco y adicionalmente sobre esta se desarrolló ePower.

6.5 ePower

Herramienta desarrollada en WebFramework de Halliburton en Angular. Su objetivo principal es la creación de órdenes de trabajo para los diferentes grupos que se tengan en un banco de datos.

Las órdenes de trabajo son ejecutadas a través de tareas asociadas a los consultores, los cuales pueden agregar tracks de avance hasta completar el 100% de la actividad.

Dentro de ePower se tiene un módulo de captura de metadata asociada a la información (Pozo-Sísmica-Documental-GIS) que se encuentre dentro de los storages del cliente.

En PERUPETRO se tiene un módulo adicional de calidad HQC para Sísmica 2D - 3D. En este módulo, se hace una lectura de SGY obteniendo información de:

- EBCDIC

- Encabezado Binario
- Encabezado de Trazas

Con esta información se generan cálculos que se presentan al cliente como reglas de calidad de la información, donde el usuario determina si el SGY es óptimo o no para ser cargado en las aplicaciones finales.

Three handwritten signatures in blue ink are located in the lower-left area of the page. The signatures are stylized and appear to be of different individuals.

ANEXO II - Inventario de Software

DESCRIPCION	MARCA	Version	CANTIDAD DE LICENCIAS	Entregada a Perupetro	Vigencia
Open Gobierno Windows Server Estandar Core	Microsoft	2016	80	Si	En proceso de renovacion
Windows Server CAL Open No Level Government	Microsoft	2016	14	Si	
SQL Server Standard Edition Open No Level Government	Microsoft	2014	2	Si	
SQL CAL Open No Level Government Device CAL	Microsoft	2014	4	Si	
Windows Server Standard R2	Microsoft	2012	30		
Windows 10 Professional	Microsoft		80	no	Perpetua
Microsoft Office Standard	Microsoft	2016	30	si	En proceso de renovacion
Red Hat Enterprise Linux - Premium subscription (3 years) + 3 Years 24x7 Support 2 guests - 2 sockets.	Redhat	6.9, 6.10, 7.6	15	Si	04/02/2022
VMware vSphere Enterprise Plus 1P 3YR CHE-LTU	Vmware	6.7	20	Si	30/12/2021
VMware vCenter Server Std for vSphere 3yE-LTU	Vmware	6.7	1	Si	30/12/2021
Symantec Endpoint Protection, Initial Subscription License with Support, 25-49 Devices 3 YR El agente de SEP14 (Symantec Endpoint Protection 14) brinda protección a nivel punto final a equipos cliente y servidor . No se necesitan agentes por separados e incluye la consola de administración. ver 14(MP1	Symantec	14.2 build 1031	36	si	21/08/2021
Power PDF Advance	Nuance	3	6	si	Perpetua
Acrobat Pro Multiple Plataformas Perpetual	Acrobat	2017	2	si	Perpetua
Licenciamiento ArcGis Desktop Basic, Single Use actualizado versión vigente	Arcgis	10.6.1	2	si	31/12/2022
Licenciamiento ArcGis Desktop Standard	Arcgis	10.6.1	2	si	31/12/2022
Licenciamiento Arcgis Enterprise Basic up to four cores actualizado	Arcgis	10.6.1	1	si	31/12/2022
10929-m2981 - Backup Exec Agent for Linux 1 server onpremise standard license + essential maintenance bundle com upd initial 36m0 gov	Veritas	20.3	1	si	24/09/2021
11212-m2960 - 22 Essential 36 months comp upg initial for backup exec agent for linux 1 server onpremise standard perpetual license gov				si	24/09/2021
13813-m2960-Backup exec agent for win 1 server onpremise standard perpetual license com upg gov				si	24/09/2021
13813-m2960-22- Essential 36 months comp upg initial for backup exec agent for win 1 server onpremise standard perpetual license gov			1	si	24/09/2021
12746-m2960-Backup Exec opt library expansion win 1 device onpremise standard perpetual licence comp upg gov			2	si	24/09/2021
12746-m2960-22-Essential 36 months comp upg initial for Backup exec opt library expansion win 1 devices onpremise standard perpetual license gov			2	si	09/12/2022
13811-m2960-Backup exec server ed win 1 server onpremise standard perpetual license comp upg gov			1	si	24/09/2021
13811-m2960-22-Essential 36 months comp upg initial for backup exec servers ed win 1 server onpremise standard perpetual license gov				si	24/09/2021
11873-m2960-DLO Win 10 user onpremise standard perpetual license comp up gov				si	24/09/2021
11873-m2960-22- Essential 36 months comp upg initial for DLO Win 10 user onpremise standard perpetual license gov			1	si	24/09/2021
Autocad map 3D	Autocad	2018	1	si	18/12/2021
NeuraView	Neuralog	2019.01	1	si	31/01/2022
Acrobat Reader DC	Adobe	2020			Free
Blue View	SLB	1.0-64			Free
Data View	SLB	1.60.725			Free
Log Data Tolbox	SLB	2.3			Free
PDS View	SLB	3.2			Free
Seisee	DMNG	2.22.5			Free
SegDSeeMp	DMNG	3			Free
Certificados SSL	Geotrust				09/10/2021
PostgreSQL	PostgreSQL	9.6			Free
Sharepoint Foundation with SP1 installer	Microsoft	2013			Free
WebFramework	HB	10ep4.03	30		04/08/2021
DSIS		10ep4.03			
Petrobank mds		10ep4.03.12			
Recall		5000.10.02			
Raven		5000.10.02			
Dropsite		1.13.0			
Openworks		5000.10.6			
DecisionSpace Geosciences		10ep4			
PowerExplorer		5000.10.0.3			
Oracle Database Standard edition 2	Oracle	12c	1		En proceso de Renovacion
Oracle Database Standard edition 2 Named User	Oracle	12c	10		

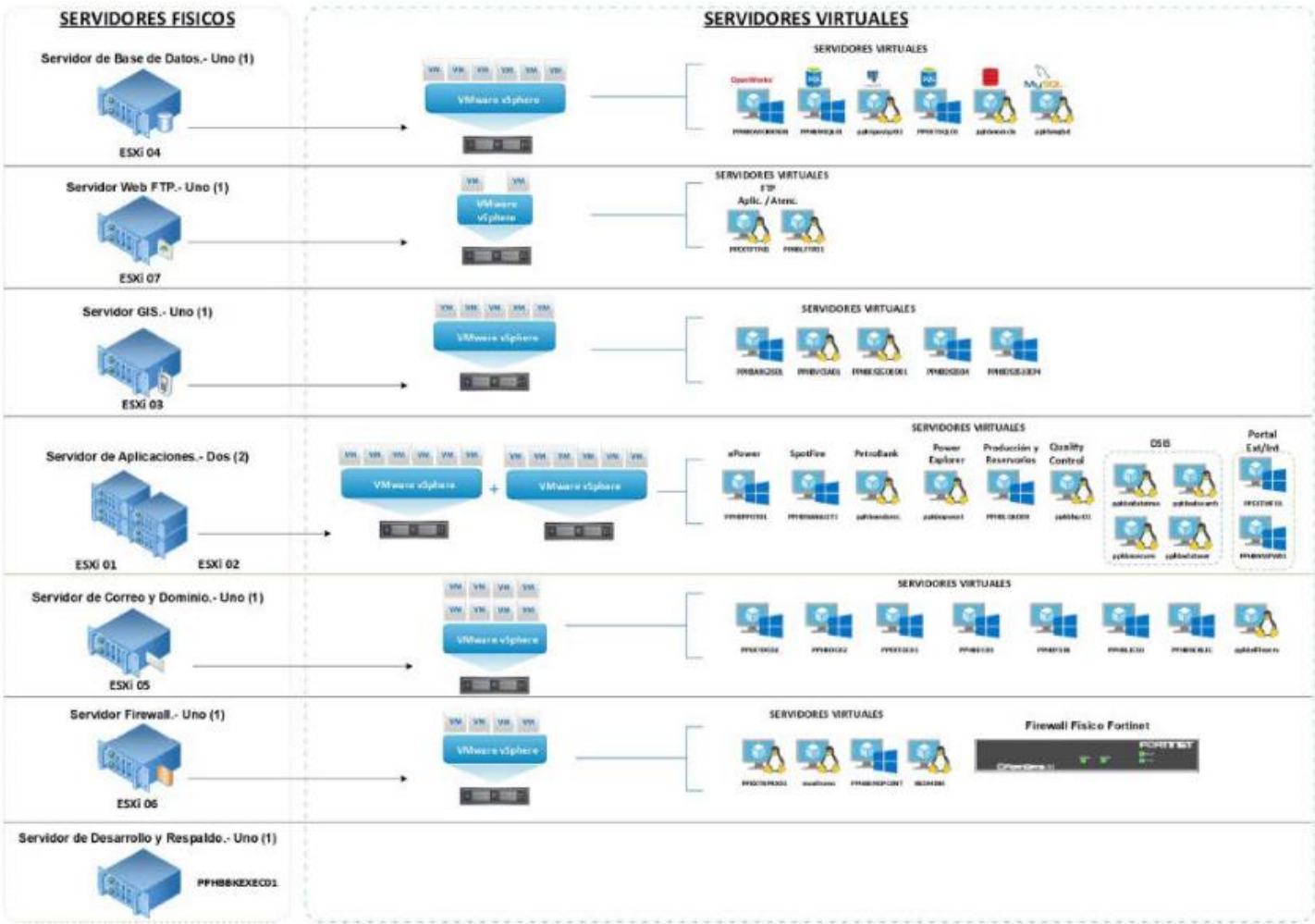
Nota: Al finalizar el contrato todas licencias estaran actualizadas.

ANEXO III — Inventario de Hardware

SERVIDORES INVENTARIO Y CAPACIDADES ACTUALES⁴⁸

ITEM	EQUIPOS	SERIE	CPU	MEMORIAS	DISCOS DUROS	LAN y SAN	NOMBRE	ILO4 IP
1	DL560 G10	MXQ82806X9	4XGOLD6136	512GB	4HDD 1TB	4P 1GB y 2P 16GB	PPHBESXI01	10.11.11.4
2	DL560 G10	MXQ82806X8	4XGOLD6136	512GB	4HDD 1TB	4P 1GB Y 2P 16GB	PPHBESXI02	10.11.11.5
3	DL360 G10	MXQ8290210	2XGOLD6136	256GB	4HDD 1TB	8P 1GB Y 2P 16GB	PPHBESXI03	10.11.11.6
4	DL360 G10	MXQ829020Y	2XGOLD6136	256GB	4HDD 1TB	8P 1GB Y 2P 16GB	PPHBESXI04	10.11.11.7
5	DL360 G10	MXQ829020W	2XGOLD6136	256GB	4HDD 1TB	8P 1GB Y 2P 16GB	PPHBESXI05	10.11.11.8
6	DL360 G10	MXQ829020V	2XGOLD6136	256GB	4HDD 1TB	8P 1GB Y 2P 16GB	PPHBESXI06	10.11.11.9
7	DL360 G10	MXQ829020Z	2XGOLD6136	256GB	4HDD 1TB	8P 1GB Y 2P 16GB	PPHBESXI07	10.11.11.10
8	DL360 G10	MXQ829020X	2XGOLD6136	256GB	4HDD 1TB	8P 1GB Y 2P 16GB	PPHBESXI08	10.11.11.11

El siguiente diagrama muestra el “desdoblamiento” de servidores físicos en servidores virtuales:



[Handwritten signatures]

⁴⁸ El mantenimiento preventivo de servidores, arreglos de discos y librerías se encuentran al día. Se realizaron a finales del mes de diciembre del 2022. La garantía está vencida desde el mes de julio del 2021.

EQUIPOS DE ALMACENAMIENTO

Se cuenta con un Storage HPE MSA 2050 SAN DC SFF Storage, el cual está configurado en Raid 5:

Equipos	Serie	Discos Duros 1.2 Tb	Discos Duros 12 Tb
MSA2050	2S6827B121	04 RAID5(16HDD), 01 RAID5(5HDD) y SPARE (3HDD)	02 RAID5(12HDD), 01 RAID5(10HDD) y SPARE (2HDD)

Las 450 Tb de capacidad de la Solución están estructurados de la siguiente manera:

- Se configura el Disk Array RAID 5. para los tres enclosures superiores de disco como se muestra a continuación:
Dga1 con 17.9 Tb (16 discos de 1.2 Tb)
Dga2 con 17.9 Tb (16 discos de 1.2 Tb)
Dga3 con 17.9 Tb (16 discos de 1.2 Tb)
Dga4 con 17.9 Tb (16 discos de 1.2 Tb)
Dga5 con 4.8 Tb (5 discos de 1.2 Tb)
Se dejan 3 discos de Spare Global

Está configurado el Disk Array RAID 5 para los tres enclosures inferiores de disco como se muestra a continuación:

- Dgb01 con 13a .8 Tb (12 discos de 12 Tb)
- DgbO2 con 13a .8 Tb (12 discos de 12 Tb)
- DgaO6 con 107.8 Tb (10 discos de 12 Tb)
- Se dejan 2 discos de Spare Global

RESPALDO

Se cuenta con dos Librerías Tape Backup HPE MSL2024 0-Drive Tape Library, configuradas para trabajar con el Servidor Físico Backup Server.

Equipos	Serie	Drive SAS
MSL2024	DEC82604RV	2 x LTO7
MSL2024	DEC82604S3	2 x LTO7

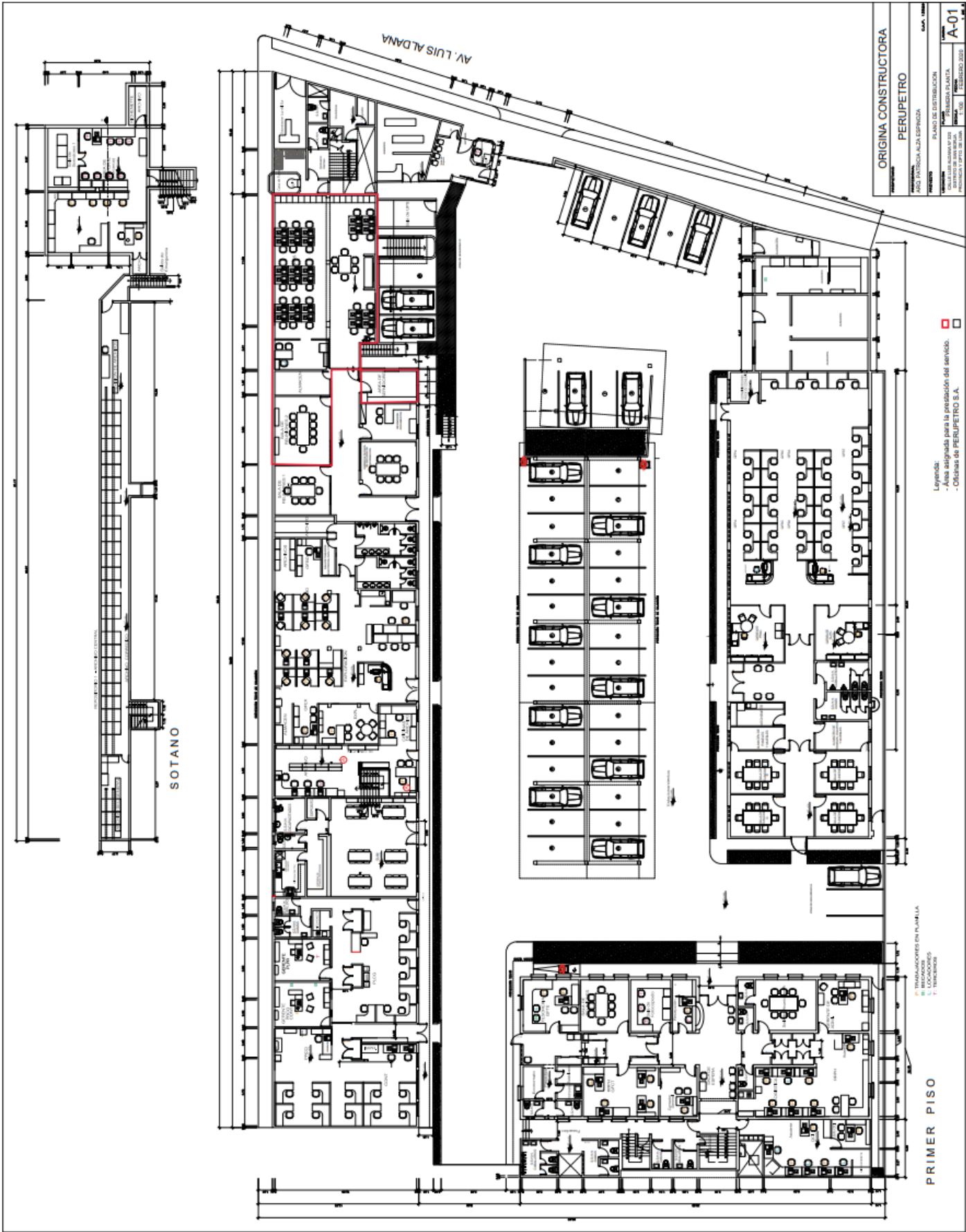


EQUIPOS DE COMUNICACIONES, REDES Y CONECTIVIDAD

Se cuenta con un Equipos HPE y Cisco como se muestra en la siguiente tabla:

EQUIPOS LAN BANCO DE DATOS								
#	Equipo	Marca	Modelo	Serie	Puertos			
					LICENCIADOS	EQUIPADOS	USADO	DISPONIBLE
1	HPE 5700 48G 4XG 2QSFP+ Switch	HPE	JG894A	CN84GN108K	48 (1G)	48	38	10
2	HPE 5700 48G 4XG 2QSFP+ Switch	HPE	JG894A	CN84GN10CT	48 (1G)	48	36	12
3	HPE 5700 48G 4XG 2QSFP+ Switch	HPE	JG894A	CN84GN10D3	48 (1G)	48	34	14
4	HPE 1950 12XGT 4SFP+ Switch 10G	HPE	JH295A	CN87HB005T	12 (10G)	12	12	0
5	Firewall - ROUTER	FORTINET	FG-60E	FGT60ETK18009959	10 (1G)	10	8	2
6	ROUTER CISCO	CISCO	C1921	FGL22328140	2 (1G)	2	2	0
7	ROUTER CISCO	CISCO	C1921	FGL22328141	2 (1G)	2	2	0
8	HPE SN6010C 12-port 16Gb FC SAN Switch	CISCO - HPE	K2Q16A	JPG222000E7	12 (FC 16GB)	48	11	1
9	HPE SN6010C 12-port 16Gb FC SAN Switch	CISCO - HPE	K2Q16A	JPG222000EQ	12 (FC 16GB)	48	10	2

ANEXO IV- PLANOS DE LAS OFICINAS Y ÁREAS DISPONIBLES



Handwritten signatures and initials at the bottom left of the page.

ANEXO V– FORMATO DE ESTRUCTURA DE COSTOS DE LA ENTIDAD

ESTRUCTURA DE COSTOS PARA EL SERVICIO DE ADMINISTRACIÓN DEL BANCO DE DATOS DE EXPLORACIÓN Y EXPLOTACIÓN DE HIDROCARBUROS DE PERUPETRO S.A.

NOMBRE O RAZON SOCIAL DEL PROVEEDOR

I.- COSTOS REQUERIMIENTO DE PERSONAL

I.A.-COSTOS REQUERIMIENTO DE PERSONAL DEL MES 1 AL 18

PERSONAL REQUERIDO (Numeral 12.2 Del Personal de los Términos de Referencia)	Cantidad (a)	Costo		
		Unitario Mensual (b)	Total Mensual c = (a x b)	Total al Mes 18 (*) d= (c x 18)
Gerente del Servicio	1		\$0	
Especialista Recepción y Entrega de Información	1		\$0	
Técnicos de sistemas para el Grupo de Recepción y Entrega de Información	1		\$0	
Especialista en Información Sísmica	1		\$0	
Profesionales Geofísicos y/o Geólogos Junior para el Grupo de Sísmica	1		\$0	
Especialista en Información y Perfiles del Grupo de Pozos	1		\$0	
Ingenieros de Petróleo y/o Geólogos Junior	9		\$0	
Especialista de Sistema de Información Geográfico	1		\$0	
Geógrafo o Geólogo Júnior para el Grupo de Sistemas de Información Geográfica	1		\$0	
Especialista para el Grupo Administración de Archivos Técnico	1		\$0	
Técnicos de sistemas para el Grupo de Administración del Archivo Técnico.	5		\$0	
Especialista en Información Técnica para el Grupo de Atenciones — Especialista en Atenciones de solicitudes de Información.	1		\$0	
Especialista para el Grupo de Atenciones — Especialista en Soporte de Sistemas.	1		\$0	
Técnicos de sistemas o informática para el Grupo de Atenciones — Especialista en Soporte de Sistemas	1		\$0	

Total Personal

26

Costo sub Total

(*) Según el párrafo sexto del numeral 3 de los Términos de Referencia La EMPRESA, deberá considerar en su Plan de Trabajo reducir el personal requerido para el SERVICIO, hasta 12 personas, en función de la implementación y puesta en operación de las herramientas de Machine Learning, cuyo plazo máximo será aplicable hasta el mes 18 del SERVICIO.

I.B.-COSTOS REQUERIMIENTO DE PERSONAL DEL MES 19 AL 36				
PERSONAL REQUERIDO (*) (Numeral 12.2 Del Personal y la condición del numeral 3 de los Términos de Referencia)	Cantidad (**) (a)	Costo		
		Unitario Mensual (b)	Total Mensual $c = (a \times b)$	Total del Mes 19 al 36 (*) $d = (c \times 18)$
Gerente del Servicio	1		\$0	
Especialista Recepción y Entrega de Información	1		\$0	
Técnicos de sistemas para el Grupo de Recepción y Entrega de Información	1		\$0	
Especialista en Información Sísmica	1		\$0	
Profesionales Geofísicos y/o Geólogos Junior para el Grupo de Sísmica	1		\$0	
Especialista en Información y Perfiles del Grupo de Pozos	1		\$0	
Ingenieros de Petróleo y/o Geólogos Junior	1		\$0	
Especialista de Sistema de Información Geográfico	1		\$0	
Geógrafo o Geólogo Júnior para el Grupo de Sistemas de Información Geográfica	1		\$0	
Especialista para el Grupo Administración de Archivos Técnico	1		\$0	
Técnicos de sistemas para el Grupo de Administración del Archivo Técnico.	1		\$0	
Especialista en Información Técnica para el Grupo de Atenciones — Especialista en Atenciones de solicitudes de Información.	1		\$0	
Especialista para el Grupo de Atenciones — Especialista en Soporte de Sistemas.	1		\$0	
Técnicos de sistemas o informática para el Grupo de Atenciones — Especialista en Soporte de Sistemas	1		\$0	

Total Personal	14	Costo sub Total	
-----------------------	----	------------------------	--

(*) Según el párrafo sexto del numeral 3 de los Términos de Referencia La EMPRESA, deberá considerar en su Plan de Trabajo reducir el personal requerido para el SERVICIO, hasta 12 personas, en función de la implementación y puesta en operación de las herramientas de Machine Learning, cuyo plazo máximo será aplicable hasta el mes 18 del SERVICIO. En ese sentido, la cantidad máxima de personas asignadas será 14.

(**) Para efectos de la reducción de personal, no se deberá considerar a los siete (07) Profesionales Especialistas de los Grupos requeridos en el numeral 12.2. de los Términos de Referencia.

COSTOS REQUERIMIENTO DE PERSONAL	TOTAL (US\$)
COSTOS REQUERIMIENTO DE PERSONAL DEL MES 1 AL 18	\$0
COSTOS REQUERIMIENTO DE PERSONAL DEL MES 19 AL 36	\$0
TOTAL DEL REQUERIMIENTO DE PERSONAL	\$0

II.- COSTOS REQUERIMIENTO MINIMO DE HARDWARE

REQUERIMIENTO MÍNIMO DE HARDWARE (Numeral 2.7.2 de Términos de Referencia)	Cantidad (a)	Precio Unitario de Adquisición (US\$) (b)	Precio Total (US\$) c=(axb)	Precio Total de Venta a PERUPETRO al terminar el Contrato
Estaciones de trabajo con pantalla de 24 Pulgadas (incluye 01 Sala de Datos)	27		\$0	
Unidad de Almacenamiento en Línea. Arreglo de discos con una capacidad mínima neta de 1024 TB en Raid 5 ⁴⁹	1		\$0	
Librería Lectora / Grabadora de Cartuchos LTO 8 (Mínimo de veinticuatro (24) cartuchos)	2		\$0	
Escáner. A4, velocidad de 25 ppm en blanco y negro a 1200 dpi y 25 ppm en color a 1200 dpi.	1		\$0	
Sistema de alimentación ininterrumpida - UPS. Garantizar cuatro (04) horas de suministro de energía eléctrica	1		\$0	
Escáner de 48 pulgadas (Resolución mínima de 600 dpi en B/N y Color)	1		\$0	
Impresora láser a color A4/A3 con una velocidad mínima de 45 páginas por minuto.	1		\$0	
Impresora multifuncional a color A4, con una velocidad mínima de 15 páginas por minuto.	1		\$0	
Impresora de Código de Barras.	1		\$0	
Lectoras de Código de Barras - Dos (2) lectoras.	2		\$0	
Sistema de Proyección (Monitor Touch Screen mínimo de 80 Pulgadas)	1		\$0	
Switch.de 48 Ports	3		\$0	
Router (cada uno con un mínimo de Seis (6) puertos WAN, seis (6) puertos LAN)	2		\$0	
Switch para conexión a Internet.	1		\$0	
Cableado Estructurado voz y datos para toda la infraestructura y hardware.	1		\$0	
REQUERIMIENTO MÍNIMO CLOUD COMPUTING (***) (Numeral 2.7.2 de Términos de Referencia)				
Una solución para los servidores de Procesadores y memoria RAM en demanda, compuesta por: Servidores para la solución. - Los cuales deben contar como mínimo con: dos (2) procesadores de 28 núcleos de 2.6 GHz cada uno, expandible a 4 procesadores, memoria RAM de 2 TB y capacidad de almacenamiento de 10 TB en RAID 5 utilizando discos SSD NVMe hot-swap por cada servidor	2		\$0	
• Solución Storage.- Un (1) Block Blob Storage, General Purpose V2, LRS Redundancy, Hot Access Tier, con Discos sólidos de 1 TB SSD NVMe, con una capacidad de almacenamiento de 1024 Terabytes.	1		\$0	
TOTAL HARDWARE - CLOUD COMPUTING		\$0	\$0	\$0

(***) La EMPRESA deberá especificar qué tipo de Cloud Computing está considerando en su cotización. (Pública o Privada o Mixta)

⁴⁹La unidad de almacenamiento requerida puede ser SAS o NVMe según la arquitectura propuesta para la prestación del SERVICIO (en el Plan de Trabajo), que garantice los niveles de transferencia y disponibilidad de la información solicitada en el numeral 2.7. Hardware de los TDR.

III.- COSTOS DE MANTENIMIENTO DEL HARWARE Y SOFTWARE

DESCRIPCION DEL MANTENIMIENTO	Cantidad por año (a)	Costo Unitario por mantenimiento (US\$) (b)	Costo Total por año (US\$) c=(axb)	Costo Total por 2 años de servicio (US\$) d= (cx2)
Mantenimientos preventivos del Hardware e infraestructura del SISTEMA durante la prestación del SERVICIO, (se ha estimado como mínimo tres (3) mantenimientos preventivos al año, a partir del segundo año de acuerdo al numeral 2.7.2 de los Términos de Referencia).	3			
DESCRIPCION DEL MANTENIMIENTO	Cantidad por año (*****) (a)	Costo Unitario por mantenimiento (US\$) (b)	Costo Total por año (US\$) c=(axb)	Costo Total por 3 años de servicio (US\$) d= (cx3)
Mantenimiento del Hardware existente, según Anexo II de los Términos de Referencia (ver Numeral 2.7.1. de los Términos de Referencia). (****)			\$0	\$0
Mantenimiento, actualización y soporte técnico de licencias adicionales del Software existente; detallados en el Anexo II de los Términos de Referencia. Ver numeral 2.6.1. (*****)			\$0	\$0

(****) En el caso de que la EMPRESA requiera seguir usando parte o la totalidad del hardware actual del SISTEMA para la SOLUCIÓN, la EMPRESA se hará responsable del costo de soporte y mantenimiento del hardware que seguirá usando durante la prestación del SERVICIO.

(*****) La EMPRESA de requerir licencias adicionales del software propiedad de PERUPETRO o del que proponga en su oferta la EMPRESA, que correspondan o reemplacen al SISTEMA actual, serán adquiridas por la EMPRESA.

(*****) La cantidad de mantenimientos a realizar dependerá de la solución a ofertar, de tal forma que se realicen los mantenimientos durante el plazo de prestación del servicio señalados en el numeral 10. Plazo de Ejecución del Contrato.

IV.- COSTOS REQUERIMIENTO MINIMO DE SOFTWARE

REQUERIMIENTO MÍNIMO DE SOFTWARE (Numeral 2.4, 2.5, y 2.6.2 de Términos de Referencia)	Cantidad	Costo Total Licencias US\$ (a)	Costo Total Anual Mantenimiento y/o Actualización US\$ (b)	Total US\$ c = (a + b)
Sistema operativo de servidores. Ver numeral 2.6.2 de los Términos de Referencia.	8			\$0
Sistema operativo de Estaciones de Trabajo. Ver numeral 2.6.2 de los Términos de Referencia.	27			\$0
Software de edición - software para generar archivos PDF. Ver numeral 2.6.2 de los Términos de Referencia.	6			\$0
Software de edición - software para editar imágenes en TIFF, JPGE y CGM. Ver numeral 2.6.2 de los Términos de Referencia.	2			\$0
Software de visualización - software para visualizar los siguientes tipos de información: Sísmica de Campo y Procesada SEG Y y SEG D. Ver numeral 2.6.2 de los Términos de Referencia.	2			\$0
Software de visualización - software para visualizar los siguientes tipos de información: Perfiles de pozos en formatos digitales LAS, LIS, DLIS y ASCII. Ver numeral 2.6.2 de los Términos de Referencia.	3			\$0
Software de manejo de la metadata - software para consulta, ingreso, actualización y eliminación de la información técnica de sísmica, pozos, GIS y documentos técnicos. Ver numeral 2.6.2 de los Términos de Referencia.	12			\$0
TOTAL SOFTWARE (A)				\$0

REQUERIMIENTO MÍNIMO DE SOFTWARE (Numeral 2.4 y 2.5 de Términos de Referencia)	Cantidad (*) (a)	Costo Unitario US\$ (b)	Costo Total Anual US\$ c=(axb)	Costo Total por 3 años US\$ d= (cx3)
Implementación de facilidades de la SOLUCIÓN. Ver numeral 2.4 de los Términos de Referencia.				\$0
Actualización y mantenimiento facilidades del SISTEMA. Ver numeral 2.5 de los Términos de Referencia.				\$0
TOTAL SOFTWARE (B)				\$0
MONTO TOTAL SOFTWARE (A) + (B)				\$0

(*) La cantidad dependerá de las licencias a utilizar en la solución a ofertar

V.- COSTOS REQUERIMIENTO DE LOCAL e INFRAESTRUCTURA

REQUERIMIENTO MÍNIMO DE LOCAL e INFRAESTRUCTURA (Numeral 2 de los Términos de Referencia)	Tiempo (meses) (a)	Costo Total Mensual US\$ (b)	Costo Total de Alquiler US\$ c= (axb)	Total US\$
LOCAL e INFRAESTRUCTURA: Incluye mobiliario, aire acondicionado, pozos de tierra y sistema de energía eléctrica estabilizada adecuado para los equipos de cómputo y unidades de suministro de energía eléctrica ininterrumpida (UPS) y otros, según lo indicado en el numeral v) y lo requerido en el literal w), del numeral 2.2 de los Términos de Referencia.	36		\$0	\$0

VI.- COSTOS REQUERIMIENTO MINIMO DE SEGURIDAD

REQUERIMIENTO MÍNIMO DE SEGURIDAD (Numeral 2.8 de los Términos de Referencia)	Cantidad	Costo Anual mantenimiento (US\$) (a)	Costo Total por 3 años (US\$) b=(ax3)	Costo Total (US\$)
Implementar el Sistema de seguridad de la SOLUCIÓN, en concordancia con la Norma Técnica Peruana "Norma Técnica NTP-ISO/IEC 27001-2014 Tecnología de la Información: Código de buenas prácticas para la gestión de la seguridad de la información 2a. Edición" y por los estándares seguridad usados por PERUPETRO. (Ver Numeral 2.8; y los literales g) y h) del numeral 2.4.1 de los Términos de Referencia)	1		\$0	\$0

RESUMEN COSTOS DEL PROYECTO US\$

DESCRIPCION	Total US\$
I.- COSTOS REQUERIMIENTO DE PERSONAL	\$0
I.A. DEL MES 1 AL 18	
I.B. DEL MES 19 AL 36	
II.- COSTOS REQUERIMIENTO MINIMO DE HARDWARE	\$0
III.- COSTOS DE MANTENIMIENTO DEL HARWARE	\$0
III.- COSTOS DE MANTENIMIENTO DEL SOFTWARE	\$0
IV.- COSTOS REQUERIMIENTO MINIMO DE SOFTWARE	\$0
V.- COSTOS REQUERIMIENTO DE LOCAL e INFRAESTRUCTURA	\$0
VI.- COSTOS REQUERIMIENTO MINIMO DE SEGURIDAD	\$0
COSTO TOTAL	\$0
GASTOS ADMINISTRATIVOS (INDICAR PORCENTAJE)	
UTILIDAD (INDICAR EN PORCENTAJE)	
VALOR DE VENTA TOTAL	
IGV 18%	\$0
PRECIO DE VENTA TOTAL POR TRES AÑOS	\$0