



# BASES ESTÁNDAR DE ADJUDICACIÓN SIMPLIFICADA PARA LA CONTRATACIÓN DEL SERVICIO DE CONSULTORÍA DE OBRA

Aprobado mediante Directiva N° 001-2019-OSCE/CD



SUB DIRECCIÓN DE NORMATIVIDAD – DIRECCIÓN TÉCNICO NORMATIVA  
ORGANISMO SUPERVISOR DE LAS CONTRATACIONES DEL ESTADO - OSCE



**MUNICIPALIDAD DISTRITAL DE INKAWASI**  
**BASES INTEGRADAS ADJUDICACIÓN SIMPLIFICADA N°26-2024-MDI/CS-1**

**SIMBOLOGÍA UTILIZADA:**

N°	Símbolo	Descripción
1	[ABC] / [.....]	La información solicitada dentro de los corchetes sombreados debe ser completada por la Entidad durante la elaboración de las bases.
2	[ABC] / [.....]	Es una indicación, o información que deberá ser completada por la Entidad con posterioridad al otorgamiento de la buena pro para el caso específico de la elaboración de la PROFORMA DEL CONTRATO; o por los proveedores, en el caso de los ANEXOS de la oferta.
3	<div>Importante</div> <div>• Abc</div>	Se refiere a consideraciones importantes a tener en cuenta por el órgano encargado de las contrataciones o comité de selección, según corresponda y por los proveedores.
4	<div>Advertencia</div> <div>• Abc</div>	Se refiere a advertencias a tener en cuenta por el órgano encargado de las contrataciones o comité de selección, según corresponda y por los proveedores.
5	<div>Importante para la Entidad</div> <div>• Xyz</div>	Se refiere a consideraciones importantes a tener en cuenta por el órgano encargado de las contrataciones o comité de selección, según corresponda y deben ser eliminadas una vez culminada la elaboración de las bases.

**CARACTERÍSTICAS DEL DOCUMENTO:**

Las bases estándar deben ser elaboradas en formato WORD, y deben tener las siguientes características:

N°	Características	Parámetros
1	Márgenes	Superior : 2.5 cm      Inferior: 2.5 cm Izquierda: 2.5 cm      Derecha: 2.5 cm
2	Fuente	Arial
3	Estilo de Fuente	Normal: Para el contenido en general Cursiva: Para el encabezado y pie de página Para las Consideraciones importantes (Ítem 3 del cuadro anterior)
4	Color de Fuente	Automático: Para el contenido en general Azul : Para las Consideraciones importantes (Ítem 3 del cuadro anterior)
5	Tamaño de Letra	16 : Para las dos primeras hojas de las Secciones General y Específica 11 : Para el nombre de los Capítulos. 10 : Para el cuerpo del documento en general 9 : Para el encabezado y pie de página Para el contenido de los cuadros, pudiendo variar, según la necesidad 8 : Para las Notas al pie
6	Alineación	Justificada: Para el contenido en general y notas al pie. Centrada : Para la primera página, los títulos de las Secciones y nombres de los Capítulos)
7	Interlineado	Sencillo
8	Espaciado	Anterior : 0 Posterior : 0
9	Subrayado	Para los nombres de las Secciones y para resaltar o hacer hincapié en algún concepto

**INSTRUCCIONES DE USO:**

- Una vez registrada la información solicitada dentro de los corchetes sombreados en gris, el texto deberá quedar en letra tamaño 10, con estilo normal, sin formato de negrita y sin sombrear.
- La nota **IMPORTANTE** no puede ser modificada ni eliminada en la Sección General. En el caso de la Sección Específica debe seguirse la instrucción que se indica en dicha nota.





**BASES ESTÁNDAR DE ADJUDICACIÓN SIMPLIFICADA  
PARA LA CONTRATACIÓN DEL SERVICIO DE  
CONSULTORÍA DE OBRA<sup>1</sup>**

**BASES INTEGRADAS**

**ADJUDICACIÓN SIMPLIFICADA N°26-2024-MDI/CS-1**

**PRIMERA CONVOCATORIA**

**CONTRATACION DEL SERVICIO DE CONSULTORIA PARA ELABORACION DE EXPEDIENTE TECNICO DEL PROYECTO: "MEJORAMIENTO Y AMPLIACION DEL SERVICIO DE PROVISIÓN DE AGUA PARA RIEGO EN LOS SECTORES DE ACCOBAMBA, LUCUYPATA, PALTAYBAMBA, ERAPATA, PUCARUMI, APAYLLA, CCATCCAPATA, SAN MARTÍN, NARANJAL, CERASPAMPA, PLATANAL DEL DISTRITO DE INKAWASI DE LA PROVINCIA DE LA CONVENCION DEL DEPARTAMENTO DE CUSCO".**

<sup>1</sup> Estas Bases se utilizarán para la contratación del servicio de consultoría de obra. Para tal efecto, se deberá tener en cuenta la siguiente definición:

**Consultoría de obra:** Servicios profesionales altamente calificados consistente en la elaboración del expediente técnico de obras, en la supervisión de la elaboración del expediente técnico de obra o en la supervisión de obras.



## DEBER DE COLABORACIÓN


La Entidad y todo proveedor que se someta a las presentes Bases, sea como participante, postor y/o contratista, deben conducir su actuación conforme a los principios previstos en la Ley de Contrataciones del Estado.

En este contexto, se encuentran obligados a prestar su colaboración al OSCE y a la Secretaría Técnica de la Comisión de Defensa de la Libre Competencia del INDECOPI, en todo momento según corresponda a sus competencias, a fin de comunicar presuntos casos de fraude, colusión y corrupción por parte de los funcionarios y servidores de la Entidad, así como los proveedores y demás actores que participan en el proceso de contratación.

De igual forma, deben poner en conocimiento del OSCE y a la Secretaría Técnica de la Comisión de Defensa de la Libre Competencia del INDECOPI los indicios de conductas anticompetitivas que se presenten durante el proceso de contratación, en los términos del Decreto Legislativo N° 1034, "Ley de Represión de Conductas Anticompetitivas", o norma que la sustituya, así como las demás normas de la materia.

La Entidad y todo proveedor que se someta a las presentes Bases, sea como participante, postor y/o contratista del proceso de contratación deben permitir al OSCE o a la Secretaría Técnica de la Comisión de Defensa de la Libre Competencia del INDECOPI el acceso a la información referida a las contrataciones del Estado que sea requerida, prestar testimonio o absolución de posiciones que se requieran, entre otras formas de colaboración.





## SECCIÓN GENERAL

### DISPOSICIONES COMUNES DEL PROCEDIMIENTO DE SELECCIÓN

(ESTA SECCIÓN NO DEBE SER MODIFICADA EN NINGÚN EXTREMO, BAJO SANCIÓN DE NULIDAD)





## CAPÍTULO I ETAPAS DEL PROCEDIMIENTO DE SELECCIÓN

### 1.1. REFERENCIAS

Quando en el presente documento se mencione la palabra Ley, se entiende que se está haciendo referencia a la Ley N° 30225, Ley de Contrataciones del Estado, y cuando se mencione la palabra Reglamento, se entiende que se está haciendo referencia al Reglamento de la Ley de Contrataciones del Estado aprobado por Decreto Supremo N° 344-2018-EF.

Las referidas normas incluyen sus respectivas modificaciones, de ser el caso.

### 1.2. CONVOCATORIA

Se realiza a través de su publicación en el SEACE de conformidad con lo señalado en el artículo 54 del Reglamento, en la fecha señalada en el calendario del procedimiento de selección, debiendo adjuntar las bases y resumen ejecutivo.

### 1.3. REGISTRO DE PARTICIPANTES

El registro de participantes se realiza conforme al artículo 55 del Reglamento. En el caso de un consorcio, basta que se registre uno (1) de sus integrantes.

#### Importante

- Para registrarse como participante en un procedimiento de selección convocado por las Entidades del Estado Peruano, es necesario que los proveedores cuenten con inscripción vigente y estar habilitados ante el Registro Nacional de Proveedores (RNP) que administra el Organismo Supervisor de las Contrataciones del Estado (OSCE). Para obtener mayor información, se puede ingresar a la siguiente dirección electrónica: [www.rnp.gob.pe](http://www.rnp.gob.pe).
- Los proveedores que deseen registrar su participación deben ingresar al SEACE utilizando su Certificado SEACE (usuario y contraseña). Asimismo, deben observar las instrucciones señaladas en el documento de orientación "Guía para el registro de participantes electrónico" publicado en <https://www2.seace.gob.pe/>.
- En caso los proveedores no cuenten con inscripción vigente en el RNP y/o se encuentren inhabilitados o suspendidos para ser participantes, postores y/o contratistas, el SEACE restringirá su registro, quedando a potestad de estos intentar nuevamente registrar su participación en el procedimiento de selección en cualquier otro momento, dentro del plazo establecido para dicha etapa, siempre que haya obtenido la vigencia de su inscripción o quedado sin efecto la sanción que le impuso el Tribunal de Contrataciones del Estado.

### 1.4. FORMULACIÓN DE CONSULTAS Y OBSERVACIONES A LAS BASES

La formulación de consultas y observaciones a las bases se efectúa de conformidad con lo establecido en los numerales 72.1 y 72.2 del artículo 72 del Reglamento, así como el literal a) del artículo 89 del Reglamento.

#### Importante

No pueden formularse consultas ni observaciones respecto del contenido de una ficha de homologación aprobada. Las consultas y observaciones que se formulen sobre el particular, se tienen como no presentadas.





### 1.5. ABSOLUCIÓN DE CONSULTAS, OBSERVACIONES E INTEGRACIÓN DE BASES

La absolución de consultas, observaciones e integración de las bases se realizan conforme a las disposiciones previstas en el numeral 72.4 del artículo 72 y el literal a) del artículo 89 del Reglamento.

#### Importante

- No se absolverán consultas y observaciones a las bases que se presenten en forma física.
- Cuando exista divergencia entre lo indicado en el pliego de absolución de consultas y observaciones y la integración de bases, prevalece lo absuelto en el referido pliego; sin perjuicio, del deslinde de responsabilidades correspondiente.

### 1.6. FORMA DE PRESENTACIÓN DE OFERTAS

Las ofertas se presentan conforme lo establecido en el artículo 59 y en el artículo 90 del Reglamento.

Las declaraciones juradas, formatos o formularios previstos en las bases que conforman la oferta deben estar debidamente firmados por el postor (firma manuscrita o digital, según la Ley N° 27269, Ley de Firmas y Certificados Digitales<sup>2</sup>). Los demás documentos deben ser visados por el postor. En el caso de persona jurídica, por su representante legal, apoderado o mandatario designado para dicho fin y, en el caso de persona natural, por este o su apoderado. No se acepta el pegado de la imagen de una firma o visto. Las ofertas se presentan foliadas.

#### Importante

- Los formularios electrónicos que se encuentran en el SEACE y que los proveedores deben llenar para presentar sus ofertas, tienen carácter de declaración jurada.
- En caso la información contenida en los documentos escaneados que conforman la oferta no coincida con lo declarado a través del SEACE, prevalece la información declarada en los documentos escaneados.
- No se tomará en cuenta las ofertas que se presenten en físico a la Entidad.

### 1.7. PRESENTACIÓN Y APERTURA DE OFERTAS

El participante presentará su oferta de manera electrónica a través del SEACE, desde las 00:01 horas hasta las 23:59 horas del día establecido para el efecto en el cronograma del procedimiento; adjuntando el archivo digitalizado que contenga los documentos que conforman la oferta de acuerdo a lo requerido en las bases.

El participante debe verificar antes de su envío, bajo su responsabilidad, que el archivo pueda ser descargado y su contenido sea legible.

#### Importante

<sup>2</sup> Para mayor información sobre la normativa de firmas y certificados digitales ingresar a: <https://www.indecopi.gob.pe/web/firmas-digitales/firmar-y-certificados-digitales>



**MUNICIPALIDAD DISTRITAL DE INKAWASI**  
**BASES INTEGRADAS PARA LA ADJUDICACIÓN SIMPLIFICADA N°26-2024-MDI/CS-1**

*Los integrantes de un consorcio no pueden presentar ofertas individuales ni conformar más de un consorcio en un procedimiento de selección, o en un determinado ítem cuando se trate de procedimientos de selección según relación de ítems.*

En la apertura electrónica de la oferta técnica, el órgano encargado de las contrataciones o el comité de selección, según corresponda, verifica la presentación de lo exigido en la sección específica de las bases de conformidad con el numeral 81.2 del artículo 81 del Reglamento y determina si las ofertas responden a las características y/o requisitos y condiciones de los Términos de Referencia, detallados en la sección específica de las bases. De no cumplir con lo requerido, la oferta se considera no admitida.

### 1.8. CALIFICACIÓN Y EVALUACIÓN DE LAS OFERTAS

La calificación y evaluación de los postores se realiza conforme los requisitos de calificación y factores de evaluación que se indican en la sección específica de las bases.

La evaluación técnica y económica se realiza sobre la base de:

Oferta técnica : 100 puntos  
Oferta económica : 100 puntos

#### 1.8.1 CALIFICACIÓN DE LAS OFERTAS TÉCNICAS

La calificación de las ofertas técnicas se realiza conforme a lo establecido en el numeral 82.1 del artículo 82 del Reglamento.

#### 1.8.2 EVALUACIÓN DE LAS OFERTAS TÉCNICAS

La evaluación de las ofertas técnicas se realiza conforme a lo establecido en los numerales 82.2 y 82.3 del artículo 82 del Reglamento.

#### 1.8.3 APERTURA Y EVALUACIÓN DE OFERTAS ECONÓMICAS

El órgano encargado de las contrataciones o el comité de selección, según corresponda, evalúa las ofertas económicas y determina el puntaje total de las ofertas conforme a lo dispuesto en el artículo 83 del Reglamento, así como los coeficientes de ponderación previstos en la sección específica de las bases.

##### Importante

*En el caso de contratación de consultorías de obras a ser prestadas fuera de la provincia de Lima y Callao, cuyo valor referencial no supere los doscientos mil Soles (S/ 200,000.00), a solicitud del postor se asigna una bonificación equivalente al diez por ciento (10%) sobre el puntaje total obtenido por los postores con domicilio en la provincia donde prestará el servicio, o en las provincias colindantes, sean o no pertenecientes al mismo departamento o región. El domicilio es el consignado en la constancia de inscripción ante el RNP<sup>3</sup>. Lo mismo aplica en el caso de procedimientos de selección por relación de ítems, cuando algún ítem no supera el monto señalado anteriormente.*

### 1.9. SUBSANACIÓN DE LAS OFERTAS

La subsanación de las ofertas se sujeta a lo establecido en el artículo 60 del Reglamento. El plazo que se otorgue para la subsanación no puede ser inferior a un (1) día hábil.

<sup>3</sup> La constancia de inscripción electrónica se visualizará en el portal web del Registro Nacional de Proveedores: [www.rnp.gob.pe](http://www.rnp.gob.pe)





La solicitud de subsanación se realiza de manera electrónica a través del SEACE y será remitida al correo electrónico consignado por el postor al momento de realizar su inscripción en el RNP, siendo su responsabilidad el permanente seguimiento de las notificaciones a dicho correo. La notificación de la solicitud se entiende efectuada el día de su envío al correo electrónico.

La presentación de las subsanaciones se realiza a través del SEACE. No se tomará en cuenta la subsanación que se presente en físico a la Entidad.

#### 1.10. OTORGAMIENTO DE LA BUENA PRO

La buena pro se otorga luego de la evaluación correspondiente según lo indicado en el numeral 1.8.3 de la presente sección.

Previo al otorgamiento de la buena pro, el órgano encargado de las contrataciones o el comité de selección, según corresponda, aplica lo dispuesto en el artículo 68 del Reglamento, sobre el rechazo de las ofertas, de ser el caso.

En el supuesto de que dos (2) o más ofertas empaten, el otorgamiento de la buena pro se efectúa siguiendo estrictamente el orden señalado en el numeral 91.2 del artículo 91 del Reglamento.

El desempate mediante sorteo se realiza de manera electrónica a través del SEACE.

Definida la oferta ganadora, el órgano encargado de las contrataciones o el comité de selección, según corresponda, otorga la buena pro, mediante su publicación en el SEACE, incluyendo el cuadro comparativo y las actas debidamente motivadas de los resultados de la admisión, no admisión, calificación, descalificación, evaluación, rechazo y el otorgamiento de la buena pro.

#### 1.11. CONSENTIMIENTO DE LA BUENA PRO

Cuando se hayan presentado dos (2) o más ofertas, el consentimiento de la buena pro se produce a los cinco (5) días hábiles siguientes de la notificación de su otorgamiento, sin que los postores hayan ejercido el derecho de interponer el recurso de apelación.

En caso que se haya presentado una sola oferta, el consentimiento de la buena pro se produce el mismo día de la notificación de su otorgamiento.

El consentimiento del otorgamiento de la buena pro se publica en el SEACE al día hábil siguiente de producido.

##### Importante

*Una vez consentido el otorgamiento de la buena pro, el órgano encargado de las contrataciones o el órgano de la Entidad al que se haya asignado tal función realiza la verificación de la oferta presentada por el postor ganador de la buena pro conforme lo establecido en el numeral 64.6 del artículo 64 del Reglamento.*



## CAPÍTULO II SOLUCIÓN DE CONTROVERSIAS DURANTE EL PROCEDIMIENTO DE SELECCIÓN

### 2.1. RECURSO DE APELACIÓN

A través del recurso de apelación se pueden impugnar los actos dictados durante el desarrollo del procedimiento de selección hasta antes del perfeccionamiento del contrato.

El recurso de apelación se presenta ante la Entidad convocante, y es conocido y resuelto por su Titular, cuando el valor referencial sea igual o menor a cincuenta (50) UIT. Cuando el valor referencial sea mayor a dicho monto, el recurso de apelación se presenta ante y es resuelto por el Tribunal de Contrataciones del Estado.

En los procedimientos de selección según relación de ítems, el valor referencial total del procedimiento determina ante quién se presenta el recurso de apelación.

Los actos que declaren la nulidad de oficio, la cancelación del procedimiento de selección y otros actos emitidos por el Titular de la Entidad que afecten la continuidad de este, se impugnan ante el Tribunal de Contrataciones del Estado.

#### Importante

- Una vez otorgada la buena pro, el órgano encargado de las contrataciones o el comité de selección, según corresponda, está en la obligación de permitir el acceso de los participantes y postores al expediente de contratación, salvo la información calificada como secreta, confidencial o reservada por la normativa de la materia, a más tardar dentro del día siguiente de haberse solicitado por escrito.
- A efectos de recoger la información de su interés, los postores pueden valerse de distintos medios, tales como: (i) la lectura y/o toma de apuntes, (ii) la captura y almacenamiento de imágenes, e incluso (iii) pueden solicitar copia de la documentación obrante en el expediente, siendo que, en este último caso, la Entidad deberá entregar dicha documentación en el menor tiempo posible, previo pago por tal concepto.
- El recurso de apelación se presenta ante la Mesa de Partes del Tribunal o ante las oficinas desconcentradas del OSCE o en la Unidad de Trámite Documentario de la Entidad, según corresponda.

### 2.2. PLAZOS DE INTERPOSICIÓN DEL RECURSO DE APELACIÓN

La apelación contra el otorgamiento de la buena pro o contra los actos dictados con anterioridad a ella se interpone dentro de los cinco (5) días hábiles siguientes de haberse notificado el otorgamiento de la buena pro.

La apelación contra los actos dictados con posterioridad al otorgamiento de la buena pro, contra la declaración de nulidad, cancelación y declaratoria de desierto del procedimiento, se interpone dentro de los cinco (5) días hábiles siguientes de haberse tomado conocimiento del acto que se desea impugnar.





### CAPÍTULO III DEL CONTRATO

#### 3.1. PERFECCIONAMIENTO DEL CONTRATO

Los plazos y el procedimiento para perfeccionar el contrato se realiza conforme a lo indicado en el artículo 141 del Reglamento.

Para perfeccionar el contrato, el postor ganador de la buena pro debe presentar los documentos señalados en el artículo 139 del Reglamento y los previstos en la sección específica de las bases.

#### 3.2. GARANTÍAS

Las garantías que deben otorgar los postores y/o contratistas, según corresponda, son las de fiel cumplimiento del contrato y por los adelantos.

##### 3.2.1. GARANTÍA DE FIEL CUMPLIMIENTO

Como requisito indispensable para perfeccionar el contrato, el postor ganador debe entregar a la Entidad la garantía de fiel cumplimiento del mismo por una suma equivalente al diez por ciento (10%) del monto del contrato original. Esta se mantiene vigente hasta el consentimiento de la liquidación final.

##### 3.2.2. GARANTÍA DE FIEL CUMPLIMIENTO POR PRESTACIONES ACCESORIAS

En las contrataciones que conllevan la ejecución de prestaciones accesorias, tales como mantenimiento, reparación o actividades afines, se otorga una garantía adicional por una suma equivalente al diez por ciento (10%) del monto del contrato de la prestación accesorio, la misma que debe ser renovada periódicamente hasta el cumplimiento total de las obligaciones garantizadas.

##### Importante

*En los contratos de consultorías de obras que celebren las Entidades con las micro y pequeñas empresas, estas últimas pueden otorgar como garantía de fiel cumplimiento el diez por ciento (10%) del monto del contrato, porcentaje que es retenido por la Entidad durante la primera mitad del número total de pagos a realizarse, de forma prorrateada en cada pago, con cargo a ser devuelto a la finalización del mismo, conforme lo establecen los numerales 149.4 y 149.5 del artículo 149 del Reglamento y numeral 151.2 del artículo 151 del Reglamento.*

##### 3.2.3. GARANTÍA POR ADELANTO

En caso se haya previsto en la sección específica de las bases la entrega de adelantos, el contratista debe presentar una garantía emitida por idéntico monto conforme a lo estipulado en el artículo 153 del Reglamento.

#### 3.3. REQUISITOS DE LAS GARANTÍAS

Las garantías que se presenten deben ser incondicionales, solidarias, irrevocables y de realización automática en el país, al solo requerimiento de la Entidad. Asimismo, deben ser emitidas por empresas que se encuentren bajo la supervisión directa de la Superintendencia de Banca, Seguros y Administradoras Privadas de Fondos de Pensiones y que cuenten con clasificación de riesgo B o superior. Asimismo, deben estar autorizadas para emitir garantías; o



**MUNICIPALIDAD DISTRITAL DE INKAWASI**  
**BASES INTEGRADAS PARA LA ADJUDICACIÓN SIMPLIFICADA N°26-2024-MDI/CS-1**

estar consideradas en la última lista de bancos extranjeros de primera categoría que periódicamente publica el Banco Central de Reserva del Perú.

**Importante**

*Corresponde a la Entidad verificar que las garantías presentadas por el postor ganador de la buena pro y/o contratista cumplan con los requisitos y condiciones necesarios para su aceptación y eventual ejecución; sin perjuicio de la determinación de las responsabilidades funcionales que correspondan.*

**Advertencia**

*Los funcionarios de las Entidades no deben aceptar garantías emitidas bajo condiciones distintas a las establecidas en el presente numeral, debiendo tener en cuenta lo siguiente:*

*1. La clasificadora de riesgo que asigna la clasificación a la empresa que emite la garantía debe encontrarse listada en el portal web de la SBS (<http://www.sbs.gob.pe/sistema-financiero/clasificadoras-de-riesgo>).*

*2. Se debe identificar en la página web de la clasificadora de riesgo respectiva, cuál es la clasificación vigente de la empresa que emite la garantía, considerando la vigencia a la fecha de emisión de la garantía.*

*3. Para fines de lo establecido en el artículo 148 del Reglamento, la clasificación de riesgo B, incluye las clasificaciones B+ y B.*

*4. Si la empresa que otorga la garantía cuenta con más de una clasificación de riesgo emitida por distintas empresas listadas en el portal web de la SBS, bastará que en una de ellas cumpla con la clasificación mínima establecida en el Reglamento.*

*En caso exista alguna duda sobre la clasificación de riesgo asignada a la empresa emisora de la garantía, se deberá consultar a la clasificadora de riesgos respectiva.*

*De otro lado, además de cumplir con el requisito referido a la clasificación de riesgo, a efectos de verificar si la empresa emisora se encuentra autorizada por la SBS para emitir garantías, debe revisarse el portal web de dicha Entidad (<http://www.sbs.gob.pe/sistema-financiero/relacion-de-empresas-que-se-encuentran-autorizadas-a-emitir-cartas-fianza>).*

*Los funcionarios competentes deben verificar la autenticidad de la garantía a través de los mecanismos establecidos (consulta web, teléfono u otros) por la empresa emisora.*

### **3.4. EJECUCIÓN DE GARANTÍAS**

La Entidad puede solicitar la ejecución de las garantías conforme a los supuestos contemplados en el artículo 155 del Reglamento.

### **3.5. ADELANTOS**

La Entidad puede entregar adelantos directos al contratista, los que en ningún caso exceden en conjunto del treinta por ciento (30%) del monto del contrato original, siempre que ello haya sido previsto en la sección específica de las bases.

### **3.6. PENALIDADES**

#### **3.6.1. PENALIDAD POR MORA EN LA EJECUCIÓN DE LA PRESTACIÓN**

En caso de retraso injustificado del contratista en la ejecución de las prestaciones objeto del contrato, la Entidad le aplica automáticamente una penalidad por mora por cada día de atraso, de conformidad con el artículo 162 del Reglamento.





### 3.6.2. OTRAS PENALIDADES

La Entidad puede establecer penalidades distintas a la mencionada en el numeral precedente, según lo previsto en el artículo 163 del Reglamento y lo indicado en la sección específica de las bases.

Estos dos tipos de penalidades se calculan en forma independiente y pueden alcanzar cada una un monto máximo equivalente al diez por ciento (10%) del monto del contrato vigente, o de ser el caso, del ítem que debió ejecutarse.

### 3.7. PAGOS

El pago se realiza después de ejecutada la respectiva prestación, pudiendo contemplarse pagos a cuenta, según la forma establecida en la sección específica de las bases o en el contrato.

La Entidad paga las contraprestaciones pactadas a favor del contratista dentro de los diez (10) días calendario siguientes de otorgada la conformidad de los servicios, siempre que se verifiquen las condiciones establecidas en el contrato para ello, bajo responsabilidad del funcionario competente.

La conformidad se emite en un plazo máximo de quince (15) días, bajo responsabilidad del funcionario que debe emitir la conformidad.

En el caso que se haya suscrito contrato con un consorcio, el pago se realizará de acuerdo a lo que se indique en el contrato de consorcio.

#### **Advertencia**

*En caso de retraso en los pagos a cuenta o pago final por parte de la Entidad, salvo que se deba a caso fortuito o fuerza mayor, esta reconoce al contratista los intereses legales correspondientes, de conformidad con el artículo 39 de la Ley y 171 del Reglamento, debiendo repetir contra los responsables de la demora injustificada.*

### 3.8. INCUMPLIMIENTO DEL CONTRATO

Las causales para la resolución del contrato, serán aplicadas de conformidad con el artículo 36 de la Ley y 164 del Reglamento.

### 3.9. DISPOSICIONES FINALES

Todos los demás aspectos del presente procedimiento no contemplados en las bases se regirán supletoriamente por la Ley y su Reglamento, así como por las disposiciones legales vigentes.



## SECCIÓN ESPECÍFICA



### CONDICIONES ESPECIALES DEL PROCEDIMIENTO DE SELECCIÓN

(EN ESTA SECCIÓN LA ENTIDAD DEBERÁ COMPLETAR LA INFORMACIÓN EXIGIDA, DE ACUERDO A LAS INSTRUCCIONES INDICADAS)







## CAPÍTULO I GENERALIDADES

### 1.1. ENTIDAD CONVOCANTE

Nombre : MUNICIPALIDAD DISTRITAL DE INKAWASI  
RUC N° : 20600234880  
Domicilio legal : PLAZA DE ARMAS S/N, C.P. DE AMAYBAMBA, DISTRITO DE INKAWASI, PROVINCIA DE LA CONVENCIÓN, DEPARTAMENTO DE CUSCO.  
Correo electrónico : municipalidaddeinkawasi@gmail.com

### 1.2. OBJETO DE LA CONVOCATORIA

El presente procedimiento de selección tiene por objeto la **CONTRATACION DEL SERVICIO DE CONSULTORIA PARA ELABORACION DE EXPEDIENTE TECNICO DEL PROYECTO: "MEJORAMIENTO Y AMPLIACION DEL SERVICIO DE PROVISIÓN DE AGUA PARA RIEGO EN LOS SECTORES DE ACCOBAMBA, LUCUYPATA, PALTAYBAMBA, ERAPATA, PUCARUMI, APAYLLA, CCATCCAPATA, SAN MARTÍN, NARANJAL, CERASPAMPA, PLATANAL DEL DISTRITO DE INKAWASI DE LA PROVINCIA DE LA CONVENCIÓN DEL DEPARTAMENTO DE CUSCO"**.

### 1.3. VALOR REFERENCIAL<sup>4</sup>

El valor referencial asciende a **S/ 425,479.75 (cuatrocientos veinte cinco mil cuatrocientos setenta y nueve con 75/100 Soles)**, incluidos los impuestos de Ley y cualquier otro concepto que incida en el costo total del servicio de consultoría de obra. El valor referencial ha sido calculado al mes de **diciembre del 2024**

Valor Referencial (VR)	Límites <sup>5</sup>	
	Inferior	Superior
<b>S/ 425,479.75 (cuatrocientos veinte cinco mil cuatrocientos setenta y nueve con 75/100 Soles)</b>	<b>S/ 382,931.78</b> (trescientos ochenta y dos mil novecientos treinta y uno con 78/100 Soles)	<b>S/ 468,027.72</b> (cuatrocientos sesenta y ocho mil veinte siete con 72/100 Soles)

#### Importante

*Las ofertas económicas no pueden exceder los límites del valor referencial de conformidad con el numeral 28.2 del artículo 28 de la Ley.*

#### Importante para la Entidad

<sup>4</sup> El monto del valor referencial indicado en esta sección de las bases no debe diferir del monto del valor referencial consignado en la ficha del procedimiento en el SEACE. No obstante, de existir contradicción entre estos montos, primará el monto del valor referencial indicado en las bases aprobadas.

<sup>5</sup> De acuerdo a lo señalado en el artículo 48 del Reglamento, estos límites se calculan considerando dos (2) decimales. Para ello, si el límite inferior tiene más de dos decimales, se aumenta en un dígito el valor del segundo decimal; en el caso del límite superior, se considera el valor del segundo decimal sin efectuar el redondeo.



**MUNICIPALIDAD DISTRITAL DE INKAWASI**  
**BASES INTEGRADAS PARA LA ADJUDICACIÓN SIMPLIFICADA N°26-2024-MDI/CS-1**

- Si durante la fase de actos preparatorios, las Entidades advierten que es posible la participación de proveedores que gozan del beneficio de la exoneración del IGV prevista en la Ley N° 27037, Ley de Promoción de la Inversión en la Amazonía, debe tomarse en cuenta la regulación de la Cuarta Disposición Complementaria Final del Reglamento.

De conformidad con lo señalado en el numeral 2 de la citada Disposición Complementaria Final, en las bases se debe establecer además del valor referencial, los límites de este, con y sin IGV, tal como se indica a continuación:

Valor Referencial (VR)	Límite Inferior		Límite Superior	
	Con IGV	Sin IGV	Con IGV	Sin IGV
<b>S/ 425,479.75</b> <b>(cuatrocientos</b> <b>veinte cinco mil</b> <b>cuatrocientos</b> <b>setenta y nueve</b> <b>con 75/100</b> <b>Soles)</b>	<b>S/ 382,931.78</b> <b>(trescientos</b> <b>ochenta y dos</b> <b>mil novecientos</b> <b>treinta y uno</b> <b>con 78/100</b> <b>Soles)</b>	<b>S/ 324,518.46</b> <b>(trescientos veinte</b> <b>cuatro mil</b> <b>quinientos</b> <b>dieciocho con</b> <b>46/100 Soles)</b>	<b>S/ 468,027.72</b> <b>(cuatrocientos</b> <b>sesenta y ocho</b> <b>mil veinte siete</b> <b>con 72/100</b> <b>Soles)</b>	<b>S/ 396,633.66</b> <b>(trescientos</b> <b>noventa y seis mil</b> <b>seiscientos treinta y</b> <b>tres con 66 /100</b> <b>Soles)</b>

#### 1.4. EXPEDIENTE DE CONTRATACIÓN

El expediente de contratación fue aprobado mediante FORMATO N° 02 – SOLICITUD Y APROBACIÓN DE EXPEDIENTE DE CONTRATACIÓN, CORRELATIVO N°69-2024-MDI-SAE/GM el 19 de diciembre del 2024.

#### 1.5. FUENTE DE FINANCIAMIENTO

##### RECURSOS DETERMINADOS

###### Importante

La fuente de financiamiento debe corresponder a aquella prevista en la Ley de Equilibrio Financiero del Presupuesto del Sector Público del año fiscal en el cual se convoca el procedimiento de selección.

#### 1.6. SISTEMA DE CONTRATACIÓN

El presente procedimiento se rige por el sistema de a **SUMA ALZADA**, de acuerdo con lo establecido en el expediente de contratación respectivo.

###### Importante

En el caso de supervisión de obras, cuando se haya previsto que las actividades comprenden la liquidación del contrato de obra, la supervisión se rige bajo el sistema de tarifas mientras que la liquidación se rige bajo el sistema a suma alzada.

#### 1.7. ALCANCES DEL REQUERIMIENTO





**MUNICIPALIDAD DISTRITAL DE INKAWASI**  
**BASES INTEGRADAS PARA LA ADJUDICACIÓN SIMPLIFICADA N°26-2024-MDI/CS-1**

El alcance de la prestación está definido en el Capítulo III de la presente sección de las bases.

**1.8. PLAZO DE PRESTACIÓN DEL SERVICIO DE CONSULTORÍA DE OBRA**

Los servicios de consultoría de obra materia de la presente convocatoria se prestarán en el plazo de sesenta y dos (62) días calendario en concordancia con lo establecido en el expediente de contratación.

**Importante**

*En el caso de supervisión de obras, el plazo inicial del contrato debe estar vinculado al del contrato de la obra a ejecutar y comprender hasta la liquidación de la obra, de conformidad con el artículo 10 de la Ley.*

**1.9. COSTO DE REPRODUCCIÓN Y ENTREGA DE BASES**

Los participantes registrados tienen el derecho de recabar un ejemplar de las bases, para cuyo efecto deben cancelar S/ 10.00 (Diez con 00/100 soles) y deberá ser abonado en la Caja de la Municipalidad Distrital de Inkawasi y recabar las bases en la Unidad de Logística, Abastecimiento y Bienes Patrimoniales, sito en la plaza principal del C.P de Amaybamba S/N – Inkawasi – La Convención - Cusco

**Importante**

*El costo de entrega de un ejemplar de las bases no puede exceder el costo de su reproducción.*

**1.10. BASE LEGAL**

- Ley N°31953 ley de Presupuesto del Sector Público para el Año Fiscal 2024
- Ley N°31954 Ley de Equilibrio Financiero del Presupuesto del Sector Público del año fiscal 2024.
- D.S N° 377-2019-EF que modifica el Reglamento de la Ley, en adelante el Reglamento.
- D.S N° 082-2019-EF, que aprueba el Texto Único Ordenado (TUO) de la Ley de Contrataciones del Estado.
- Manual de Puentes RD N.° 019-2018-MTC/14 (20.12.2018)
- Manual de Carreteras: Diseño Geométrico DG-2018, aprobado con Resolución Directoral N.° 03-2018-MTC/14 del 30.01.2018.
- Manual de Carreteras "Suelos, Geología, Geotecnia y Pavimentos. Sección Suelos y Pavimentos", aprobado con R.D. N.° 010-2014-MTC/14 del 09.04.2014.
- Manual de Hidrología, Hidráulica y Drenaje, aprobado con Resolución Directoral N.° 20-2011-MTC/14 del 12.09.2011.
- Resolución Directoral N.° 0573-2022-MTC-16, aprueba el formato de Ficha Técnica Socio Ambiental -FITSA aplicable al: i) Mejoramiento de infraestructura vial interurbana (red vial vecinal) menor o igual a 10 KM sin trazo nuevo; ii) puente modular, iii) Servicios de conservación periódica, y iv) Construcción y/o reposición de puentes definitivos de menores luces; formatos que, como anexo 1 y 2, forman parte integrante de la presente Resolución.
- Directiva N° 012-2017-OSCE/CD - Gestión de riesgos en la planificación de obras.
- TUO de la Ley N° 30225, Ley de Contrataciones del Estado y su Reglamento aprobado por D. S. N° 344-2018-EF y sus modificatorias.
- Glosario de partidas aplicables a obras de rehabilitación, mejoramiento y construcción de Carreteras y puentes aprobado mediante R.D N°017-2012-MTC/14.
- Texto Único Ordenado del Reglamento del Régimen de Formular Polinómicas, aprobado mediante Decreto Supremo N°011-79-VC, publicado en 01 de marzo de 1979.
- Instituto Nacional de Defensa Civil: Manual básico para la Estimación de Riesgo. CENEPRED: Manual para la Evaluación de Riesgos originados por Fenómenos Naturales.
- Directiva N° 001-2013 VMPCIC/MC "Normas y Procedimientos para la emisión del Certificado de Inexistencia de Restos Arqueológicos (CIRA) en el marco de los Decretos Supremos N° 054



**MUNICIPALIDAD DISTRITAL DE INKAWASI**  
**BASES INTEGRADAS PARA LA ADJUDICACIÓN SIMPLIFICADA N°26-2024-MDI/CS-1**

y N° 060-2013-PCM".

- Ley 29151; Ley General del Sistema Nacional de Bienes Estatales Texto Único Ordenado del Decreto Legislativo N° 1192, Ley Marco de Adquisición y Expropiación de Inmuebles, Transferencia de Inmuebles de Propiedad del Estado, Liberación de Interferencias y dicta otras medidas para la ejecución de obras de infraestructura.
- Decreto Legislativo N° 1330, que modifica el Decreto Legislativo N° 1192, que aprueba la Ley Marco de Adquisición y Expropiación de Inmuebles, Transferencias de Inmuebles de Propiedad del Estado, Liberación de Interferencias y Dicta Otras Medidas para la Ejecución de Obras de Infraestructura, publicada el 06.Ene.2017.
- Resolución Directoral N° 22-2013-MTC/14; Especificaciones técnicas Generales para construcción de carreteras EG-2013.
- Manual de Inventarios Viales, RD N° 092014-MTC/14, incorporación parte IV RD N° 022-2015-MTC/14.
- Resolución Directoral N° 22-2013-MTC/14; Especificaciones Técnicas Generales para la Construcción (especificaciones técnicas).
- Decreto Legislativo N° 1486; Directiva N°005-2020-OSCE/CD (Plan de Seguridad y Salud en el Trabajo).
- Resolución Directoral N° 36-2014MTC/14. Manual de Túneles, muros y obras complementarias AASHTO LRFD Bridge Design.
- Resolución Directoral N° 16-2016-MTC/14; Dispositivos de control del tránsito automotor para calles y carreteras.
- Resolución Directoral N° 19-2016-MTC/14; Manual de Seguridad Vial.
- Análisis de subpartidas, Resolución Ministerial N°001-87-TC/VMT, Resolución Directoral N° 22-2013-MTC/14.
- Costos de Mano de Obra, costos de Materiales y Costos de alquiler de Equipo, Reporte del INEI.
- Cálculo de Distancia Virtual, Flete y Movilización y Desmovilización, Decreto Supremo N° 033-2006-MTC, Decreto Supremo N° 010-2006-MTC, Decreto Supremo N° 049-2002 MTC

Las referidas normas incluyen sus respectivas modificaciones, de ser el caso.





## CAPÍTULO II DEL PROCEDIMIENTO DE SELECCIÓN

### 2.1. CALENDARIO DEL PROCEDIMIENTO DE SELECCIÓN

Según el cronograma de la ficha de selección de la convocatoria publicada en el SEACE.

#### Importante

*De conformidad con la vigesimosegunda Disposición Complementaria Final del Reglamento, en caso la Entidad (Ministerios y sus organismos públicos, programas o proyectos adscritos) haya difundido el requerimiento a través del SEACE siguiendo el procedimiento establecido en dicha disposición, no procede formular consultas u observaciones al requerimiento.*

### 2.2. CONTENIDO DE LAS OFERTAS

#### 2.2.1. OFERTA TÉCNICA

La oferta contendrá, además de un índice de documentos<sup>6</sup>, la siguiente documentación:

##### 2.2.1.1. Documentación de presentación obligatoria

#### A. Documentos para la admisión de la oferta

a.1) Declaración jurada de datos del postor. (**Anexo N° 1**)

a.2) Documento que acredite la representación de quien suscribe la oferta.

En caso de persona jurídica, copia del certificado de vigencia de poder del representante legal, apoderado o mandatario designado para tal efecto.

En caso de persona natural, copia del documento nacional de identidad o documento análogo, o del certificado de vigencia de poder otorgado por persona natural, del apoderado o mandatario, según corresponda.

En el caso de consorcios, este documento debe ser presentado por cada uno de los integrantes del consorcio que suscriba la promesa de consorcio, según corresponda.

#### Advertencia

*De acuerdo con el artículo 4 del Decreto Legislativo N° 1246, las Entidades están prohibidas de exigir a los administrados o usuarios la información que puedan obtener directamente mediante la interoperabilidad a que se refieren los artículos 2 y 3 de dicho Decreto Legislativo. En esa medida, si la Entidad es usuaria de la Plataforma de Interoperabilidad del Estado – PIDE<sup>7</sup> y siempre que el servicio web se encuentre activo en el Catálogo de Servicios de dicha plataforma, no corresponderá exigir el certificado de vigencia de poder y/o documento nacional de identidad.*

a.3) Declaración jurada de acuerdo con el literal b) del artículo 52 del Reglamento. (**Anexo N° 2**)

<sup>6</sup> La omisión del índice no determina la no admisión de la oferta.

<sup>7</sup> Para mayor información de las Entidades usuarias y del Catálogo de Servicios de la Plataforma de Interoperabilidad del Estado – PIDE ingresar al siguiente enlace <https://www.gobiernodigital.gob.pe/interoperabilidad/>



**MUNICIPALIDAD DISTRITAL DE INKAWASI**  
**BASES INTEGRADAS PARA LA ADJUDICACIÓN SIMPLIFICADA N°26-2024-MDI/CS-1**

- a.4) Declaración jurada de cumplimiento de los Términos de Referencia contenidos en el numeral 3.1 del Capítulo III de la presente sección. **(Anexo N° 3)**
- a.5) Declaración jurada de plazo de prestación del servicio de consultoría de obra. **(Anexo N° 4).**
- a.6) Promesa de consorcio con firmas legalizadas, de ser el caso, en la que se consigne los integrantes, el representante común, el domicilio común y las obligaciones a las que se compromete cada uno de los integrantes del consorcio así como el porcentaje equivalente a dichas obligaciones. **(Anexo N° 5)**

**Importante**

*El órgano encargado de las contrataciones o el comité de selección, según corresponda, verifica la presentación de los documentos requeridos. De no cumplir con lo requerido, la oferta se considera no admitida.*

**B. Documentos para acreditar los requisitos de calificación**

Incorporar en la oferta los documentos que acreditan los **“Requisitos de Calificación”** que se detallan en el numeral 3.2 del Capítulo III de la presente sección de las bases.

**2.2.1.2. Documentación de presentación facultativa:**

- a) En el caso de microempresas y pequeñas empresas integradas por personas con discapacidad, o en el caso de consorcios conformados en su totalidad por estas empresas, deben presentar la constancia o certificado con el cual acredite su inscripción en el Registro de Empresas Promocionales para Personas con Discapacidad<sup>8</sup>.
- b) Incorporar en la oferta los documentos que acreditan los **“Factores de Evaluación”** establecidos en el Capítulo IV de la presente sección de las bases, a efectos de obtener el puntaje previsto en dicho Capítulo para cada factor.
- c) Solicitud de bonificación por tener la condición de micro y pequeña empresa. **(Anexo N° 11)**

**Importante para la Entidad**

- *Si durante la fase de actos preparatorios, las Entidades advierten que es posible la participación de proveedores que gozan del beneficio de la exoneración del IGV prevista en la Ley N° 27037, Ley de Promoción de la Inversión en la Amazonía, consignar el siguiente literal:*
- d) *Los postores que apliquen el beneficio de la exoneración del IGV previsto en la Ley N° 27037, Ley de Promoción de la Inversión en la Amazonía, deben presentar la Declaración Jurada de cumplimiento de condiciones para la aplicación de la exoneración del IGV **(Anexo N° 7).***
- *En el caso de contratación de consultorías de obra que se presten fuera de la provincia de Lima y Callao, cuyo valor referencial del procedimiento de selección no supere los doscientos mil Soles (S/ 200,000.00), consignar el siguiente literal:*
- e) *Los postores con domicilio en la provincia donde se prestará el servicio de consultoría de obra, o en las provincias colindantes, sean o no pertenecientes al mismo departamento o región, pueden presentar la solicitud de bonificación por servicios*

<sup>8</sup> Dicho documento se tendrá en consideración en caso de empate, conforme a lo previsto en el artículo 91 del Reglamento.





**MUNICIPALIDAD DISTRITAL DE INKAWASI**  
**BASES INTEGRADAS PARA LA ADJUDICACIÓN SIMPLIFICADA N°26-2024-MDI/CS-1**

prestados fuera de la provincia de Lima y Callao, según **Anexo N° 10**.

Lo mismo aplica en el caso de procedimientos por relación de ítems cuando el monto del valor referencial de algún ítem no supere dicho monto, en cuyo caso debe consignarse el o los ítems, en los cuales los postores pueden solicitar la referida bonificación, adicionando el siguiente párrafo:

**Advertencia**

El órgano encargado de las contrataciones o el comité de selección, según corresponda, no podrá exigir al postor la presentación de documentos que no hayan sido indicados en los acápites "Documentos para la admisión de la oferta", "Requisitos de calificación" y "Factores de evaluación".

**2.2.2. OFERTA ECONÓMICA**

La oferta económica expresada en Soles, Adjuntar obligatoriamente el **Anexo N° 6**.

El monto total de la oferta económica y los subtotales que lo componen deben ser expresados con dos (2) decimales. Los precios unitarios o tarifas pueden ser expresados con más de dos (2) decimales.

**Importante**

- El órgano encargado de las contrataciones o el comité de selección, según corresponda, declara no admitidas las ofertas que no se encuentren dentro de los límites del valor referencial previstos en el numeral 28.2 del artículo 28 de la Ley.
- La estructura de costos, se presenta para el perfeccionamiento del contrato.

**2.3. DETERMINACIÓN DEL PUNTAJE TOTAL DE LAS OFERTAS**

Una vez evaluadas las ofertas técnica y económica se procederá a determinar el puntaje total de las mismas.

El puntaje total de las ofertas es el promedio ponderado de ambas evaluaciones, obtenido de la aplicación de la siguiente fórmula:

$$PTP_i = c_1 PT_i + c_2 Pe_i$$

Donde:

- PTP<sub>i</sub> = Puntaje total del postor i  
PT<sub>i</sub> = Puntaje por evaluación técnica del postor i  
Pe<sub>i</sub> = Puntaje por evaluación económica del postor i  
c<sub>1</sub> = Coeficiente de ponderación para la evaluación técnica.  
c<sub>2</sub> = Coeficiente de ponderación para la evaluación económica.

**Se aplicarán las siguientes ponderaciones:**

- c<sub>1</sub> = 0.80  
c<sub>2</sub> = 0.20

Donde: c<sub>1</sub> + c<sub>2</sub> = 1.00



## 2.4. REQUISITOS PARA PERFECCIONAR EL CONTRATO

El postor ganador de la buena pro debe presentar los siguientes documentos para perfeccionar el contrato:

- a) Garantía de fiel cumplimiento del contrato.
- b) Garantía de fiel cumplimiento por prestaciones accesorias, de ser el caso.
- c) Contrato de consorcio con firmas legalizadas ante Notario de cada uno de los integrantes, de ser el caso.
- d) Código de cuenta interbancaria (CCI) o, en el caso de proveedores no domiciliados, el número de su cuenta bancaria y la entidad bancaria en el exterior.
- e) Copia de la vigencia del poder del representante legal de la empresa que acredite que cuenta con facultades para perfeccionar el contrato, cuando corresponda.
- f) Copia de DNI del postor en caso de persona natural, o de su representante legal en caso de persona jurídica.

### Advertencia

*De acuerdo con el artículo 4 del Decreto Legislativo N° 1246, las Entidades están prohibidas de exigir a los administrados o usuarios la información que puedan obtener directamente mediante la interoperabilidad a que se refieren los artículos 2 y 3 de dicho Decreto Legislativo. En esa medida, si la Entidad es usuaria de la Plataforma de Interoperabilidad del Estado – PIDE<sup>9</sup> y siempre que el servicio web se encuentre activo en el Catálogo de Servicios de dicha plataforma, no corresponderá exigir los documentos previstos en los literales e) y f).*

- g) Domicilio para efectos de la notificación durante la ejecución del contrato.
- h) Autorización de notificación de la decisión de la Entidad sobre la solicitud de ampliación de plazo mediante medios electrónicos de comunicación<sup>10</sup>. **(Anexo N° 12)**
- i) Detalle de los precios unitarios de la oferta económica<sup>11</sup>.
- j) Estructura de costos de la oferta económica.
- k) Detalle del monto de la oferta económica de cada uno de los servicios de consultoría de obra que conforman el paquete<sup>12</sup>.
- l) Copia de los diplomas que acrediten la formación académica requerida del personal clave, en caso que el grado o título profesional requerido no se encuentren publicados en el Registro Nacional de Grados Académicos y Títulos Profesionales a cargo de la de la Superintendencia Nacional de Educación Superior Universitaria – SUNEDU<sup>13</sup>.
- m) Copia de (i) contratos y su respectiva conformidad o (ii) constancias o (iii) certificados o (iv) cualquier otra documentación que, de manera fehaciente demuestre la experiencia del personal clave.
- n) Copia de documentos que sustenten la propiedad, la posesión, el compromiso de compra venta o alquiler u otro documento que acredite la disponibilidad del requisito de calificación equipamiento estratégico. En el caso que el postor ganador sea un consorcio los documentos de acreditación de este requisito pueden estar a nombre del consorcio o de uno de sus integrantes<sup>14</sup>.

### Importante

<sup>9</sup> Para mayor información de las Entidades usuarias y del Catálogo de Servicios de la Plataforma de Interoperabilidad del Estado – PIDE ingresar al siguiente enlace <https://www.gobiernodigital.gob.pe/interoperabilidad/>

<sup>10</sup> En tanto se implemente la funcionalidad en el SEACE, de conformidad con la Primera Disposición Complementaria Transitoria del Decreto Supremo N° 234-2022-EF.

<sup>11</sup> Incluir solo en caso de la contratación bajo el sistema a suma alzada.

<sup>12</sup> Incluir solo en caso de contrataciones por paquete.

<sup>13</sup> <https://enlinea.sunedu.gob.pe/>

<sup>14</sup> Incluir solo en caso se haya incluido el equipamiento estratégico como requisito de calificación.





**MUNICIPALIDAD DISTRITAL DE INKAWASI**  
**BASES INTEGRADAS PARA LA ADJUDICACIÓN SIMPLIFICADA N°26-2024-MDI/CS-1**

- La Entidad debe aceptar las diferentes denominaciones utilizadas para acreditar la carrera profesional requerida, aun cuando no coincida literalmente con aquella prevista en los requisitos de calificación (por ejemplo Ingeniería Ambiental, Ingeniería en Gestión Ambiental, Ingeniería y Gestión Ambiental u otras denominaciones).
- Los documentos que acreditan la experiencia del personal clave deben incluir como mínimo los nombres y apellidos del personal, el cargo desempeñado, el plazo de la prestación indicando el día, mes y año de inicio y culminación, el nombre de la Entidad u organización que emite el documento, la fecha de emisión y nombres y apellidos de quien suscribe el documento.

En caso estos documentos establezcan el plazo de la experiencia adquirida por el personal clave en meses sin especificar los días la Entidad debe considerar el mes completo.

De presentarse experiencia ejecutada paralelamente (traslape), para el cómputo del tiempo de dicha experiencia sólo se considerará una vez el periodo traslapado. No obstante, de presentarse periodos traslapados en el supervisor de obra, no se considera ninguna de las experiencias acreditadas, salvo la supervisión de obras por paquete.

Se considerará aquella experiencia que no tenga una antigüedad mayor a veinticinco (25) años anteriores a la fecha de la presentación de ofertas.

Asimismo, la Entidad debe valorar de manera integral los documentos presentados para acreditar dicha experiencia. En tal sentido, aun cuando en los documentos presentados la denominación del cargo o puesto no coincida literalmente con aquella prevista en los requisitos de calificación, se deberá validar la experiencia si las actividades que realizó el profesional corresponden con la función propia del cargo o puesto requerido.

- Cuando el postor ganador de la buena pro presenta como personal clave a profesionales que se encuentren prestando servicios como residente o supervisor en obras contratadas por la Entidad que no cuentan con recepción, procede otorgar plazo adicional para subsanar, conforme lo previsto en el literal a) del artículo 141 del Reglamento.
- En caso que el postor ganador de la buena pro sea un consorcio, las garantías que presente este para el perfeccionamiento del contrato, así como durante la ejecución contractual, de ser el caso, además de cumplir con las condiciones establecidas en el artículo 33 de la Ley y en el artículo 148 del Reglamento, deben consignar expresamente el nombre completo o la denominación o razón social de los integrantes del consorcio, en calidad de garantizados, de lo contrario no podrán ser aceptadas por las Entidades. No se cumple el requisito antes indicado si se consigna únicamente la denominación del consorcio, conforme lo dispuesto en la Directiva "Participación de Proveedores en Consorcio en las Contrataciones del Estado".
- En los contratos de consultoría de obras que celebren las Entidades con las micro y pequeñas empresas, estas últimas pueden otorgar como garantía de fiel cumplimiento el diez por ciento (10%) del monto del contrato, porcentaje que es retenido por la Entidad durante la primera mitad del número total de pagos a realizarse, de forma prorrateada en cada pago, con cargo a ser devuelto a la finalización del mismo, conforme lo establece el numeral 149.4 del artículo 149 y el numeral 151.2 del artículo 151 del Reglamento. Para dicho efecto los postores deben encontrarse registrados en el REMYPE, consignando en la Declaración Jurada de Datos del Postor (Anexo N° 1) o en la solicitud de retención de la garantía durante el perfeccionamiento del contrato, que tienen la condición de MYPE, lo cual será verificado por la Entidad en el link <http://www2.trabajo.gob.pe/servicios-en-linea-2-2> opción consulta de empresas acreditadas en el REMYPE.

**Importante**





**MUNICIPALIDAD DISTRITAL DE INKAWASI**  
**BASES INTEGRADAS PARA LA ADJUDICACIÓN SIMPLIFICADA N°26-2024-MDI/CS-1**

- Corresponde a la Entidad verificar que las garantías presentadas por el postor ganador de la buena pro cumplan con los requisitos y condiciones necesarios para su aceptación y eventual ejecución; sin perjuicio de la determinación de las responsabilidades funcionales que correspondan.
- De conformidad con el Reglamento Consular del Perú aprobado mediante Decreto Supremo N° 076-2005-RE para que los documentos públicos y privados extendidos en el exterior tengan validez en el Perú, deben estar legalizados por los funcionarios consulares peruanos y refrendados por el Ministerio de Relaciones Exteriores del Perú, salvo que se trate de documentos públicos emitidos en países que formen parte del Convenio de la Apostilla, en cuyo caso bastará con que estos cuenten con la Apostilla de la Haya<sup>15</sup>.
- La Entidad no puede exigir documentación o información adicional a la consignada en el presente numeral para el perfeccionamiento del contrato.

## 2.5. PERFECCIONAMIENTO DEL CONTRATO

El contrato se perfecciona con la suscripción del documento que lo contiene. Para dicho efecto el postor ganador de la buena pro, dentro del plazo previsto en el artículo 141 del Reglamento, debe presentar la documentación requerida en Mesa de Partes de la Municipalidad Distrital de Inkawasi sitio en la plaza principal S/N del C.P de Amaybamba, en horario de labores de 8:00 am. a 13:00 pm y de 15:00 a 18:00 horas

## 2.6. FORMA DE PAGO

La Entidad realizará el pago de la contraprestación pactada a favor del contratista en **Pagos periódicos**.

<b>Primer Pago:</b> <b>40% del monto Total del contrato</b>	Primer Entregable: a la presentación por mesa de partes de los estudios básicos debidamente firmados por los especialistas, previa opinión favorable de la <b>OSELP</b> y conformidad por la Sub Gerencia de Infraestructura y Desarrollo Urbano y Rural de la Municipalidad Distrital de Inkawasi, la presentación se realizará a los 45 días después de la firma de contrato.
<b>Segundo Pago:</b> <b>30% del monto total del contrato</b>	Segundo Entregable: a la presentación del expediente técnico y aprobación del expediente técnico bajo acto resolutivo. previa opinión favorable de la OSELP y conformidad de la Sub Gerencia de Infraestructura y Desarrollo Urbano y Rural de la Municipalidad Distrital de Inkawasi, La presentación del expediente técnico se realizará a los 120 días después de la firma del contrato.
<b>Tercer Pago:</b> <b>30% del monto total del contrato</b>	Tercer entregable: a la presentación por mesa de partes del documento y/o aprobación del expediente técnico y/o opinión favorable del sector (Ministerio de Desarrollo Agrario y Riego – MIDAGRI), previa opinión favorable de la OSELP y conformidad de la Sub Gerencia de Infraestructura y Desarrollo Urbano y Rural de la Municipalidad Distrital de Inkawasi, La presentación se realizará a los 15 días después de la opinión favorable del MINAGRI o el sector según quien evalúa.

Para efectos del pago de las contraprestaciones ejecutadas por el contratista, la Entidad debe contar con la siguiente documentación:

<sup>15</sup> Según lo previsto en la Opinión N° 009-2016/DTN.





**MUNICIPALIDAD DISTRITAL DE INKAWASI**  
**BASES INTEGRADAS PARA LA ADJUDICACIÓN SIMPLIFICADA N°26-2024-MDI/CS-1**

- Informe del funcionario responsable del **Sub Gerencia de Infraestructura y Desarrollo Urbano y Rural**, previa opinión favorable de la **Oficina de Supervisión, Evaluación y Liquidación de Proyectos**, emitiendo la conformidad de la prestación efectuada.
- Comprobante de pago.

Dicha documentación se debe presentar en Mesa de Partes de la Municipalidad Distrital de Inkawasi sitio en la plaza principal S/N del C.P de Amaybamba, en horario de labores de 08:00 am. a 13:00 pm y de 15:00 a 18:00 horas.

**Importante para la Entidad**

**2.7. REAJUSTE DE LOS PAGOS**

El reajuste de los pagos se hará en vigor a los numerales 38.1. y 38.5. del artículo 38 del reglamento de la Ley de Contrataciones del Estado.

**Artículo 38. Fórmulas de reajuste**

38.1. En los casos de contratos de ejecución periódica continuada de bienes, servicios en general, consultorías en general, pactados en moneda nacional, los documentos del procedimiento de selección pueden considerar fórmulas de reajuste de los pagos que corresponden al contratista, así como la oportunidad en la cual se hace efectivo el pago, conforme a la variación del Índice de Precios al Consumidor que establece el Instituto Nacional de Estadística e Informática - INEI, correspondiente al mes en que efectúa el pago.

38.5. En el caso de contratos de consultoría de obras pactadas en moneda nacional, los pagos se sujetan a reajuste por aplicación de fórmulas monómicas o polinómicas, según corresponda, las cuales se prevén en los documentos del procedimiento de selección. Para tal efecto, el consultor calcula y consigna en sus facturas el monto resultante de la aplicación de dichas fórmulas, cuyas variaciones son mensuales, hasta la fecha de pago prevista en el contrato respectivo, utilizando los Índices de Precios al Consumidor publicados por el Instituto Nacional de Estadística e Informática – INEI a la fecha de facturación. Una vez publicados a los índices correspondientes al mes en que debió efectuarse el pago, se realizan las regulaciones necesarias.



### CAPÍTULO III REQUERIMIENTO

#### Importante

*De conformidad con el numeral 29.8 del artículo 29 del Reglamento, el área usuaria es responsable de la adecuada formulación del requerimiento, debiendo asegurar la calidad técnica y reducir la necesidad de su reformulación por errores o deficiencias técnicas que repercutan en el proceso de contratación*

## MUNICIPALIDAD DISTRITAL DE INKAWASI SUBGERENCIA DE INFRAESTRUCTURA, DESARROLLO URBANO Y RURAL



#### TÉRMINOS DE REFERENCIA

ELABORACIÓN DE EXPEDIENTE TÉCNICO DEL PROYECTO:

"MEJORAMIENTO Y AMPLIACION DEL SERVICIO DE PROVISIÓN DE AGUA PARA RIEGO EN LOS SECTORES DE ACCOBAMBA, LUCUYPATA, PALTAYBAMBA, ERAPATA, PUCARUMI, APAYLLA, CCATCCAPATA, SAN MARTÍN, NARANJAL, CERASPAMPA, PLATANAL DEL DISTRITO DE INKAWASI DE LA PROVINCIA DE LA CONVENCION DEL DEPARTAMENTO DE CUSCO".

CÓDIGO ÚNICO 2657388

ENERO – 2025





**MUNICIPALIDAD DISTRITAL DE INKAWASI**  
**BASES INTEGRADAS PARA LA ADJUDICACIÓN SIMPLIFICADA N°26-2024-MDI/CS-1**



**MUNICIPALIDAD DISTRITAL DE INKAWASI**  
La Convención – Cusco  
Creado por Ley N° 30265



**TERMINOS DE REFERENCIA**

CONTRATACIÓN DE UN CONSULTOR PARA ELABORACIÓN DEL EXPEDIENTE TÉCNICO DEL PIP: "Mejoramiento y ampliación del servicio de provisión de agua para riego en los sectores de Accobamba, Lucuypata, Paltaybamba, Erapata, Pucarumi, Apaylla, Ccatccapata, San Martín, Naranjal, Ceraspampa, Platanal del distrito de Inkawasi de la provincia de La Convención del departamento de Cusco". Con CUI N°2657388

**I. GENERALIDADES**

**1.1. DENOMINACIÓN DE LA CONTRATACIÓN DE CONSULTORÍA**

Contratación de un servicio para la elaboración a nivel de expediente técnico del PIP: "Mejoramiento y ampliación del servicio de provisión de agua para riego en los sectores de Accobamba, Lucuypata, Paltaybamba, Erapata, Pucarumi, Apaylla, Ccatccapata, San Martín, Naranjal, Ceraspampa, Platanal del distrito de Inkawasi de la provincia de La Convención del departamento de Cusco". Con CUI N°2657388

**1.2. FINALIDAD PÚBLICA**

Mediante la elaboración del proyecto de inversión (PI) a nivel de expediente técnico, que permita conocer la inversión requerida y sirva de base para la ejecución del proyecto de Infraestructura de Riego del Proyecto: "Mejoramiento y ampliación del servicio de provisión de agua para riego en los sectores de Accobamba, Lucuypata, Paltaybamba, Erapata, Pucarumi, Apaylla, Ccatccapata, San Martín, Naranjal, Ceraspampa, Platanal del distrito de Inkawasi de la provincia de La Convención del departamento de Cusco". Con CUI N°2657388, con la cual se instalará el servicio de agua para riego en las comunidades beneficiarias, contribuyendo a la reducción de la pobreza y el cierre de brecha de las áreas de cultivo, incremento de la producción agrícola.

**1.3. ANTECEDENTES**

La Municipalidad Distrital de Inkawasi, tiene por finalidad esencial fomentar el desarrollo distrital integral y sostenible. Asimismo, tiene la misión de organizar y conducir la gestión pública Municipal de acuerdo a sus competencias exclusivas, compartidas y delegadas en el marco de las políticas nacionales, sectoriales, regionales, provinciales y locales para contribuir al desarrollo integral.

Es así que según la Ley N°27783, ley de bases de descentralización, la Ley N°27972, ley Orgánica de Municipalidades, se dispone que los gobiernos provinciales y locales, deben formular documentos orientados como los planes de desarrollo y documentos de gestión que permita el adecuado funcionamiento de los mismos.

Conforme a lo mencionado y establecido en la ley del sistema nacional de inversión pública la municipalidad Distrital de Inkawasi, constituye como la unidad responsable a través de la oficina de Sub Gerente de Infraestructura, Desarrollo Urbano y Rural (SGIDUR).

En ese entender la Municipalidad Distrital de Inkawasi, hace el requerimiento la necesidad de contratar un consultor la Sub Gerente de Infraestructura, Desarrollo Urbano y Rural, para elaboración del expediente técnico; a su vez esta oficina se encargará de monitorear y hacer seguimiento para garantizar su elaboración a corto plazo, la cual permitirá programar el inicio de la ejecución física respectiva.



**MUNICIPALIDAD DISTRITAL DE INKAWASI**  
**BASES INTEGRADAS PARA LA ADJUDICACIÓN SIMPLIFICADA N°26-2024-MDI/CS-1**



**MUNICIPALIDAD DISTRITAL DE INKAWASI**  
**La Convención – Cusco**  
Creado por Ley N° 30265



Considerando la necesidad de las comunidades de Accobamba, Lucuyyata, Paltaybamba, Erapata, Pucarumi, Apaylla, Ccatccapata, San Martín, Naranjal, Ceraspampa y Platanal del Distrito de Inkawasi, ha visto por conveniente impulsar la elaboración del estudio a nivel de expediente técnico del proyecto de infraestructura de Riego para mitigar el problema de bajo nivel de producción y rendimientos de los cultivos agrícolas en las comunidades de Accobamba, Lucuyyata, Paltaybamba, Erapata, Pucarumi, Apaylla, Ccatccapata, San Martín, Naranjal, Ceraspampa y Platanal.

#### 1.4. OBJETIVO GENERAL

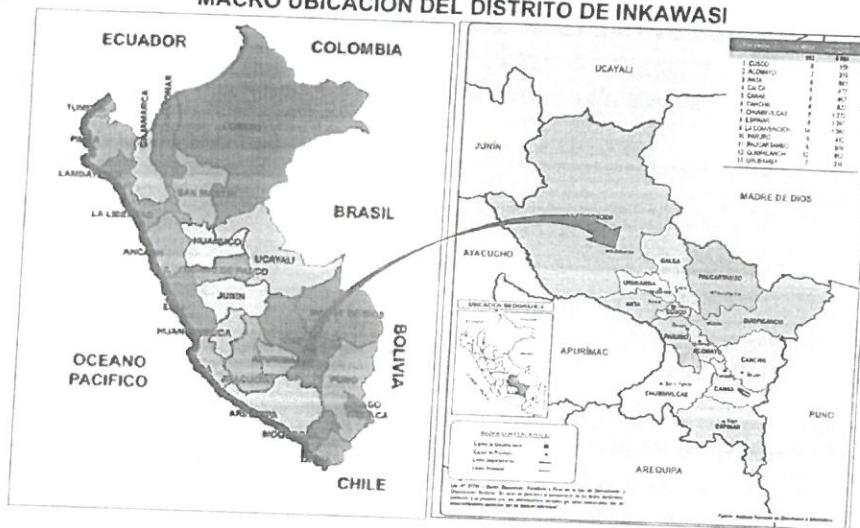
##### 1.4.1. Objetivo General

El objetivo general del presente termino de referencia es establecer las pautas condiciones y referencias técnicas que deben cumplirse en la contratación del servicio del profesional con personería natural o jurídica para la elaboración del expediente técnico del proyecto: "Mejoramiento y ampliación del servicio de provisión de agua para riego en los sectores de Accobamba, Lucuyyata, Paltaybamba, Erapata, Pucarumi, Apaylla, Ccatccapata, San Martín, Naranjal, Ceraspampa, Platanal del distrito de Inkawasi de la provincia de La Convención del departamento de Cusco". Con CUI N°2657388, sobre la base y el alcance del presente termino de referencia, la ENTIDAD encargara a una firma consultora especializada denominada el CONSULTOR para la elaboración del Expediente Técnico

#### 1.5. UBICACIÓN DEL PROYECTO

Región	: Cusco
Provincia	: La Convención
Distrito	: Inkawasi
Comunidad	: Accobamba, Lucuyyata, Paltaybamba, Erapata, Pucarumi, Apaylla, Ccatccapata, San Martín, Naranjal, Ceraspampa y Platanal

**IMAGEN N° 1**  
**MACRO UBICACIÓN DEL DISTRITO DE INKAWASI**







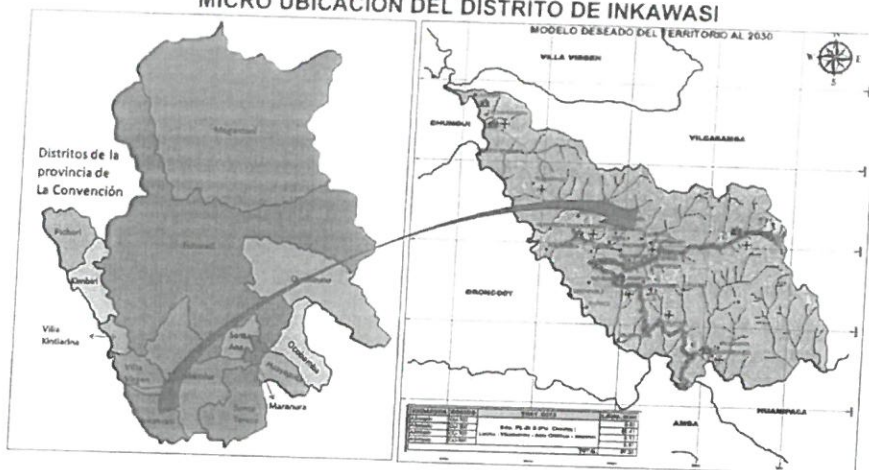
**MUNICIPALIDAD DISTRITAL DE INKAWASI**  
**BASES INTEGRADAS PARA LA ADJUDICACIÓN SIMPLIFICADA N°26-2024-MDI/CS-1**



**MUNICIPALIDAD DISTRITAL DE INKAWASI**  
**La Convención – Cusco**  
Creado por Ley N° 30265



**IMAGEN N° 2**  
**MICRO UBICACIÓN DEL DISTRITO DE INKAWASI**



**1.6. ACCESIBILIDAD**

La ruta de ingreso principalmente a la Capital de Inkawasi es por dos rutas alternas, principalmente es desde la ciudad de Andahuaylas (Apurímac), Cusco y Quillabamba cuyas ciudades son con las que comercia el Distrito de Inkawasi

**a) Ciudad de Andahuaylas (Apurímac) – Inkawasi (La Convención)**

Distancia desde Andahuaylas – Inkawasi; la distancia vial es de 208.0 km entre vía pavimentado y afirmado, con un recorrido en camioneta de 4 horas 58 minutos en tiempos de secano y en periodos lluviosos son hasta 9 horas de recorrido por la peligrosidad de la ruta.

**MAPA VIAL N° 3**  
**TRAMO VIAL ANDAHUAYLAS - INKAWASI**



Fuente: Google maps 2023

Las principales empresas de transporte de pasajeros que realizan la ruta son lo siguiente:

- Empresa Quillabamba, ruta Inkawasi - Quillabamba
- Emp. Hoquesapa, ruta Inkawasi – Quillabamba - Vilcabamba
- Emp. Rio Mapillo, ruta Inkawasi – Andahuaylas



**MUNICIPALIDAD DISTRITAL DE INKAWASI**  
**BASES INTEGRADAS PARA LA ADJUDICACIÓN SIMPLIFICADA N°26-2024-MDI/CS-1**



**MUNICIPALIDAD DISTRITAL DE INKAWASI**  
**La Convención – Cusco**  
Creado por Ley N° 30265



- Emp. Transp. Inca VRAEM, ruta Inkawasi - Andahuaylas

El pasaje Inkawasi – Andahuaylas es de S/ 50.00 soles con 8 horas de viaje. Mientras que viajar en camión hacia Andahuaylas cuesta S/ 20.00 soles con un aprox. de viaje de 10 horas.

**b) Ciudad de Cusco – Inkawasi**

La principal vía de acceso Cusco – Chaullay se encuentra compuesto de una vía asfaltada con una distancia de 183 km, Vilcabamba – Inkawasi, que tiene una distancia de 154 kilómetros aproximadamente. Esta trocha carrozable carece de señalización vial y de ser angosta en varios sectores, con precipicios con pendientes de 90 grados y más de 50 metros de altura de caída al río.

El pasaje de Inkawasi - Vilcabamba es de S/ 40.00 soles, mientras de Inkawasi – Quillabamba es de S/ 50.00 soles con 6 horas de viaje.

**MAPA VIAL N° 4**  
**TRAMO VIAL CUSCO - INKAWASI**

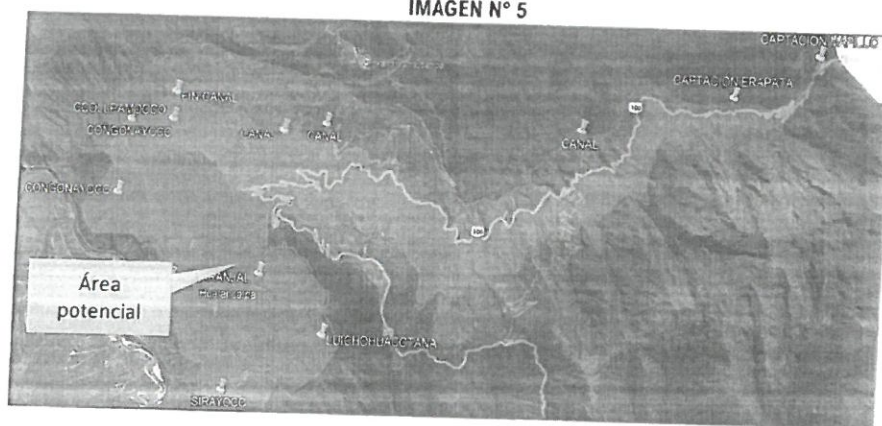


Fuente: Google maps 2023

**7. CARACTERÍSTICAS AGRICOLA DEL AREA DE ESTUDIO**

Para el presente proyecto se identificó la siguiente área que podría integrarse a la agricultura bajo riego, sin embargo, del área identificado bien se podría descartar áreas no aptas por su calidad, pendiente y otros factores. Dicha área se limita tomando en cuenta el eje de la línea de conducción y en la parte baja sistemas de riego existentes, del cual se obtuvo la siguiente delimitación:

**IMAGEN N° 5**







**MUNICIPALIDAD DISTRITAL DE INKAWASI**  
**BASES INTEGRADAS PARA LA ADJUDICACIÓN SIMPLIFICADA N°26-2024-MDI/CS-1**



MUNICIPALIDAD DISTRITAL DE INKAWASI  
 La Convención – Cusco  
 Creado por Ley N° 30265



Se tiene un área de **2,990 ha** dentro de la posible área de riego.  
 Luego se procedió a estimar las zonas más aptas para riego de la cual se presenta el siguiente croquis y también se plasma en el plano clave que se anexa al proyecto.

**IMAGEN N° 6**  
**ÁREAS CULTIVABLES DEL PROYECTO**



A continuación, se resumen el área cultivable a incorporar con riego en el siguiente cuadro:

**CUADRO N° 01**

SECTORES DE RIEGO DEL PROYECTO	SECTOR / TRAMO DE RIEGO	AREA ACTUAL SIN PROYECTO (A)	INCORPORADO AL PROYECTO (B)	AREA TOTAL DE PROYECTO (A+B)	%
		(has)	(has)	(has)	(has)
SECTOR DE RIEGO I	ACCOBAMBA	33.00	75.00	108.00	8.7%
SECTOR DE RIEGO II	LUCUYATA	47.00	46.53	93.53	7.6%
SECTOR DE RIEGO III	PALTAYBAMBA	3.50	12.00	15.50	1.3%
SECTOR DE RIEGO IV	APAYLLA	57.50	92.55	150.05	12.1%
SECTOR DE RIEGO V	ERAPATA	71.00	141.50	212.50	17.1%
SECTOR DE RIEGO VI	SAN MARTIN	48.75	154.50	203.25	16.4%
SECTOR DE RIEGO VII	NARANJAL BAJA	103.14	97.86	201.00	16.2%
SECTOR DE RIEGO VIII	NARANJAL ALTO	131.36	124.64	256.00	20.6%
<b>TOTAL REDONDEO</b>		<b>495.25</b>	<b>744.58</b>	<b>1,239.83</b>	<b>100.0%</b>
				<b>1,240.00</b>	

Fuente: estudio de hidrología – 2024.

**II. BASE LEGAL**

- Resolución Directoral N° 004-2029-EF/63.01 que aprueba la guía general para la identificación, formulación y evaluación de proyectos de inversión.
- Reglamento Nacional de Edificación – RNE.
- Decreto Legislativo N° 822, Ley sobre el derecho de autor, modificado por Ley N° 28571 y Ley N° 28131.
- Decreto Supremo que modifica la Norma Técnica E 030 "Diseño Sismo Resistente" del reglamento Nacional de Edificaciones, aprobada por Decreto Supremo N° 011-2006-Vivienda, modificado con decreto supremo N° 002-2014-vivienda.
- Decreto Supremo N° 009.2009-MINAM que aprueba las medidas de ecoeficiencia para el sector público y su modificatoria aprobada mediante el decreto Supremo N° 001-2010-MINAM.
- Reglamento Nacional de Metrados



**MUNICIPALIDAD DISTRITAL DE INKAWASI**  
**BASES INTEGRADAS PARA LA ADJUDICACIÓN SIMPLIFICADA N°26-2024-MDI/CS-1**



**MUNICIPALIDAD DISTRITAL DE INKAWASI**  
La Convención – Cusco  
Creado por Ley N° 30265



- Norma Técnica Internacionales ASTM, ACI, AASHTO.
- Manual de Diseño Geométrico (dg-2018)-RD N°03-2018-MTC/14.
- Manual de Hidrología, Hidráulica y Drenaje -RD N° 20-2021-MTC/14.
- Reglamento del Régimen de Formula Polinómica (D.S N. OU-79-VC) Aplicable en la elaboración de las fórmulas polinómicas de reajustes de precios.
- Ley N° 26821 Ley Orgánica para el Aprovechamiento Sostenible de los Recursos Naturales.
- Ley N° 29338 Ley de Recursos Hídricos.
- Ley N° 28585 Ley que crea el Programa de Riego Tecnificado
- Contenido mínimo para la formulación de expedientes técnicos de proyectos de riego – MINAGRI.
- Ley N° 28585, Ley que crea el programa de riego tecnificado se declara de necesidad y utilidad pública la creación del programa de riego tecnificado, para promocionar el reemplazo progresivo de los sistemas de riego tradicionales en el sector agricultura en general; Reglamento de la Ley N° 28585 aprobado por decreto supremo N° 004-2006-AG y sus modificatorias dadas con decreto supremo N° 008-2013-MINAGRI, Decreto Supremo N° 015-2014-MINAGRI.
- Manual ANA: criterios de diseño de obras hidráulicas para la formulación de proyectos hidráulicos multisectoriales y de afianzamiento hídrico.
- Otras normas legales aplicables y vigentes.

**III. CARACTERÍSTICAS Y CONDICIONES DEL SERVICIO**  
**3.1. CARACTERÍSTICAS AGRICOLA DEL AREA DE ESTUDIO**

Con la finalidad de la elaboración del expediente técnico del proyecto: **MEJORAMIENTO Y AMPLIACION DEL SERVICIO DE PROVISIÓN DE AGUA PARA RIEGO EN LOS SECTORES DE ACCOBAMBA, LUCUYPATA, PALTAYBAMBA, ERAPATA, PUCARUMI, APAYLLA, CCATCCAPATA, SAN MARTÍN, NARANJAL, CERASPAMPA, PLATANAL DEL DISTRITO DE INKAWASI DE LA PROVINCIA DE LA CONVENCIÓN DEL DEPARTAMENTO DE CUSCO**. Con CUI N°2657388, la elaboración del estudio se realizará acorde a normativas, reglamento, directivas, instrumentos, metodologías, anexos y formatos del inverte pe y el MINAGRI, para ello se deberá desarrollar las siguientes actividades.

La elaboración del expediente técnico, sin ser limitado comprende lo siguiente:

- Inspección y evaluación del terreno en el que se ejecutaran las obras.
- Revisar y analizar los antecedentes normativos vigentes y lineamientos de ingeniería y arquitectura, establecidos en los componentes planteado en el estudio de pre inversión.
- Efectuar el levantamiento de información necesario para diagnosticar la situación actual de la zona a proyectar, así como realizar el estudio de mecánica de suelos que radica en que se puede lograr diseñar fundaciones técnicamente adecuadas y económicas por ejemplo al definir la profundidad de fundación se logra el mínimo de volumen de excavación.
- Incorporación de la evaluación de riesgo de desastres, al expediente técnico con el conjunto de conocimiento, medidas, acciones y procedimientos que juntamente con el uso racional del potencial humano y los recursos materiales,





**MUNICIPALIDAD DISTRITAL DE INKAWASI**  
**BASES INTEGRADAS PARA LA ADJUDICACIÓN SIMPLIFICADA N°26-2024-MDI/CS-1**



**MUNICIPALIDAD DISTRITAL DE INKAWASI**  
**La Convención – Cusco**  
Creado por Ley N° 30265



se orientan al planeamiento, organización dirección y control de actividades programadas con la prevención y atención al desastre.

- Mantener reuniones periódicas con el evaluador y/o supervisor de la entidad donde se presentará el expediente técnico para su financiamiento.
- Efectuar la formulación y elaboración de planos estudios básico, de ingeniería, impacto ambiental y de riesgos, memoria descriptiva, especificaciones técnicas, metrados, análisis de costos unitarios, presupuesto, desagregado de gastos generales, gastos de supervisión, gastos de liquidación, relación de insumos y materiales, formulas polinómicas, memoria de cálculo, cronograma valorizado, cronograma de adquisición de materiales y de ejecución de obra y otros que sirven como sustento para dar la conformidad a la propuesta técnica del proyecto, de acuerdo a la especialidad y profesionales responsables.
- Subsanan las observaciones que indique el evaluador de la oficina de supervisión y liquidación de inversiones de la municipalidad u del sector correspondiente.
- Presentar el expediente técnico completo dentro de los plazos establecidos.

### 3.2. CONSIDERACIONES GENERALES

El consultor o empresa consultora deberá elaborar los aspectos técnicos dentro de las siguientes condiciones:

- El consultor o empresa consultora, será directamente responsable de la calidad de los servicios que preste y de la idoneidad del personal a su cargo, así como el cumplimiento de la programación, logro oportuno de las metas previstas y adopción de las previsiones necesarias para el fiel cumplimiento.
- El consultor o empresa consultora, suministrará todos los recursos necesarios hasta la entrega del producto final y asumirá plena responsabilidad por el servicio en cada una de sus etapas, hasta la liquidación de su contrato, sin perjuicio de las responsabilidades que conforme a la ley le corresponde asumir después de culminada el servicio de consultoría y durante la ejecución del proyecto (absolución de consultas de obra, pronunciamiento, otros)
- El profesional o los profesionales que conformen el equipo del consultor o empresa consultora deberán acreditar los títulos profesionales correspondientes y la experiencia necesaria, así como los certificados de habilidad para el ejercicio profesional en el Perú.
- La descripción de los alcances del servicio que se indican en los presentes términos de referencia no es limitativa. El consultor o empresa consultora, en cuanto lo considere necesario, deberá ampliarlo o profundizarlo siendo responsable de los trabajos integrales que realice.

## IV. PROYECTO DE INFRAESTRUCTURA DE RIEGO

Se denomina proyecto de infraestructura agrícola aquel cuyo componentes y metas tiene como FINALIDAD BRINDAR UN SERVICIO PARA ELABORAR EXPEDIENTE TECNICO.

### 4.1. COMPONENTES DE UN PROYECTO DE INFRAESTRUCTURA DE RIEGO

N°	COMPONENTE	DESCRIPCIÓN
1	Infraestructura de riego	Proporcionar agua para riego en cantidad y oportunidad suficiente a cultivos, eliminando las pérdidas por conducción y distribución



**MUNICIPALIDAD DISTRITAL DE INKAWASI**  
**BASES INTEGRADAS PARA LA ADJUDICACIÓN SIMPLIFICADA N°26-2024-MDI/CS-1**



**MUNICIPALIDAD DISTRITAL DE INKAWASI**

La Convención – Cusco

Creado por Ley N° 30265



		para lo que se considera la construcción de diferentes obras de arte. (ver ítem 5.1 metas del proyecto)
2	Capacitación técnica (beneficiarios)	Parcelas demostrativas, fortalecimiento de capacidades para beneficiarios.
3	Impacto ambiental	Para la identificación y evaluación de impactos ambientales se presenta las matrices tipo leopold, que permite identificar los factores ambientales que serán alterados y que generaran impactos ambientales durante el proceso de construcción.

**V. ASPECTOS TÉCNICOS QUE DEBEN SER CONSIDERADOS EN EL TRABAJO DE CAMPO**

**5.1. UBICACIÓN FÍSICA DEL PROYECTO**

Se deberá definir adecuadamente la localización física donde se desarrollará y ejecutará el proyecto, verificando la categoría de poblado (anexo, barrio, comunidad, caserío, centro poblado etc.) y su reconocimiento por las autoridades y la municipalidad como tal.

**5.2. DE LAS CONDICIONES DEL TERRENO**

Para el caso de los proyectos donde se efectúen estructuras se deberá verificar la concordancia entre el uso del suelo y el tipo de infraestructura planteada, sobre la base del tipo de terreno encontrado, la magnitud e importancia de la infraestructura y su relación con la calidad final del proyecto.

Para el caso de las infraestructuras hidráulicas definidas se tomará además de las consideraciones anteriores, las medidas o dimensiones para asegurar que el terreno albergue sin ningún riesgo la estructura planteada en relación a las dimensiones disponibles en el terreno.

Se deberá definir en caso de servidumbres o pasos por propiedades particulares la disponibilidad de ceder de dichos propietarios, los mismos que deberán ser necesariamente informados, y lograr su autorización con el apoyo en lo posible de los beneficiarios del proyecto, caso contrario se debe informar en el Expediente Técnico de las dificultades en este aspecto, identificando claramente la problemática.

**5.3. DEL LEVANTAMIENTO TOPOGRÁFICO**

El levantamiento topográfico debe considerar necesariamente el 100% del área del proyecto, asumiendo un 20% de área para eventuales replanteos, las curvas de nivel deben ser a un metro y deben contener la información de cotas exactas en las distintas estructuras planteadas, nombres de los lugares, ríos, quebradas, etc., que permitan y ayuden a identificar las características topográficas del terreno.

Se deberá tomar mayor énfasis a la información técnica que se requiera obtener para el diseño del proyecto de riego, tomando en cuenta que a mayor información mayor detalle y mejor calidad del proyecto.

Se debe verificar los puntos de control considerados en el perfil o factibilidad viable y añadir los que se necesitarán durante la ejecución.

**5.4. DE LA INFORMACIÓN TÉCNICA**

Los especialistas en hidráulica, hidrología, geología etc., deberán recoger la información técnica necesaria con relación a las dimensiones del terreno, tipo de suelos, aforos, distancias, accesos, acontecimientos o eventos hidrogeológicos, etc. que se requiera para asegurar la calidad, detalle y precisión en el diseño del proyecto.





**MUNICIPALIDAD DISTRITAL DE INKAWASI**  
**BASES INTEGRADAS PARA LA ADJUDICACIÓN SIMPLIFICADA N°26-2024-MDI/CS-1**



**MUNICIPALIDAD DISTRITAL DE INKAWASI**  
La Convención – Cusco  
Creado por Ley N° 30265



**5.5. DE LOS ESTUDIOS DE SUELOS**

El objeto del estudio de suelos es conocer las características físicas y mecánicas del subsuelo, establecer los parámetros de resistencia mecánica que permita determinar la capacidad portante del terreno y otros parámetros, en las zonas donde se instalarán las estructuras planteadas en el proyecto.

**5.6. DEL ESTUDIO DE CANTERAS**

Se requiere mediante el estudio del Geólogo realizar el estudio de canteras indicando ubicación, calidad, volumen, diseño de mezcla y costo el cual deberá adjuntar las pruebas de laboratorio.

En caso de requerirse de material seleccionado para base o sub base u otro tipo de relleno, se requiere identificar una cantera, determinando el volumen del movimiento de tierras y los tiempos, costos, etc. los que estarán ligados al proyecto.

**5.7. DE LOS ESTUDIOS HIDROLÓGICOS**

Para los diseños de las estructuras hidráulicas (Bocatomas, Presas, canoas, puentes, acueductos, sifones, drenes y alcantarillas) deben presentar el estudio Hidrológico de la cuenca o sub cuencas, a fin de estimar el caudal disponible, caudal a captar o drenar, caudales máximos y caudal mínimo, para cada estructura hidráulica con respaldo en las normas de la Ingeniería.

**VI. ESTRUCTURA DEL CONTENIDO MÍNIMO DEL EXPEDIENTE TÉCNICO**

El contenido de la presentación del expediente técnico de los proyectos de riego a nivel constructivo es:

ITEM	CONTENIDOS MÍNIMOS
1	<b>RESUMEN EJECUTIVO</b>
a.	Refleja la información empleada y los resultados más relevantes del proceso de elaboración del expediente técnico
2	<b>MEMORIA DESCRIPTIVA Y SITUACION ACTUAL</b>
a.	La Memoria descriptiva contiene: Introducción, Nombre del proyecto, Antecedentes, Objetivos, Metas físicas, Ubicación del proyecto, Número de beneficiarios directos e indirectos y área bajo riego (existente y/o incorporada). Resumen del costo del Proyecto, Modalidad de ejecución, Plazo de ejecución y época recomendable. En caso de tratarse de un proyecto de riego tecnificado, se procederá conforme a lo establecido en la Ley N° 28585. Ley de Riego Tecnificado.
2	<b>SITUACION ACTUAL</b>
a.	La descripción de la situación actual contiene: <u>Características físicas generales</u> (clima, topografía, geología y geotecnia, hidrología, vías de acceso, etc). <u>Características socio económicas</u> (población beneficiada, actividad económica principal, niveles de vida, servicios básicos de la población, etc), <u>Característica agrónomas</u> (área agrícola aprovechada y potencial). <u>Situación actual de la infraestructura existente</u> (inventario). En caso de riego tecnificado las áreas de riego deberán acreditarse la propiedad y/o posesión del terreno, según Ley N° 28585
3	<b>INGENIERIA DEL PROYECTO</b>
3.1	<b>Planteamiento o Planeamiento Hidráulico</b>
a.	Presenta el planeamiento hidráulico del sistema de riego (Esquema hidráulico, indicando la fuente hídrica según caudal de captación disponible autorizado por a la ANA, características de línea de conducción, estructuras hidráulicas consideradas, módulos/área de riego, etc.)
3.2	<b>Criterios y consideraciones de Diseño Hidráulico- Estructural</b>
a.	Presenta los criterios hidráulicos y estructurales de las estructuras hidráulicas proyectadas (Indica criterios y consideraciones establecidas según las condiciones propias de la zona de estudio y en el marco de la normatividad vigente sobre la especialidad).





**MUNICIPALIDAD DISTRITAL DE INKAWASI**  
**BASES INTEGRADAS PARA LA ADJUDICACIÓN SIMPLIFICADA N°26-2024-MDI/CS-1**



**MUNICIPALIDAD DISTRITAL DE INKAWASI**  
**La Convención – Cusco**  
Creado por Ley N° 30265



b.	Presenta diseño hidráulico y estructural de las obras planteadas en el estudio. (Indica procedimiento de cálculo, empleo de software que valida los cálculos y resultados)
<b>3.3</b>	<b>Descripción Técnica de las Obras Hidráulicas Proyectadas</b>
a.	Describe cada estructura hidráulica proyectada (Indicando dimensiones, caudales, progresiva, tipo de material, etc)
<b>3.4</b>	<b>Presupuesto de Obra, Análisis de Costos Unitarios, Metrados, Relación de Insumos</b>
a.	Presenta el Presupuesto detallado de la Obra (Costo Directo y Costo Indirecto)
b.	Presenta los Análisis de Costos Unitarios, por cada partida presupuestada
c.	Presenta las Planillas de metrados de todas las partidas presupuestadas
d.	Presenta la relación de Insumos por ítem (Mano de Obra, Equipos y/o maquinarias, insumos)
e.	Presenta cálculos de Flete desde la ciudad de abastecimiento a obra y Flete dentro de la zona de la obra
f.	Presenta los gastos generales de obra (desagregado en gastos variable y gasto fijo) y gastos generales de supervisión (desagregado)
g.	Presenta Fórmula Polinómica (De acuerdo al D.S. N°011-79-VC, debiendo adjuntar los cálculos justificativos, agrupamiento de monomios y conformación de la fórmula definitiva)
<b>3.5</b>	<b>Especificaciones Técnicas</b>
a.	El proyecto contempla especificaciones técnicas generales y específicas, acordes las partidas del presupuesto. Considera los siguientes ítem descripción de los trabajos, métodos de construcción, métodos de medición y condiciones de pago.
<b>3.6</b>	<b>Programación y Cronograma de Ejecución de Obra</b>
	Presenta <u>Cronograma de Ejecución Física de obra</u> por todas las partidas genéricas (en diagrama de barra - Gantt). <u>Cronograma valorizado</u> (establece el valor en cada periodo programado y cada partida del presupuesto, indica montos valorizados por mes y porcentaje correspondiente). <u>Cronograma de Adquisición de materiales</u> (por cada insumo del presupuesto indicando montos, valorizado por mes)
<b>3.7</b>	<b>Seguridad y Salud en Obra</b>
a.	Presenta Plan de Seguridad y Salud en el trabajo de la Obra, según D.S.N°011-2019-TR, concordando con la Norma G-050 Seguridad durante la Construcción.
<b>3.8</b>	<b>Planos a nivel constructivo</b>
a.	Presenta Plano de ubicación donde se ubica el proyecto (Georreferenciado en coordenadas Universal Transversal Mercator (U.T.M.) en el Datum Horizontal Word Geodésica System (WGS-84).
b.	Presenta Plano Clave que permita verificar el planteamiento del proyecto (la ubicación de las obras propuestas y las áreas beneficiarias con el proyecto, etc.). (Para el caso de PIP de riego tecnificado el plano deberá mostrar los predios y/o áreas a regar, indicando unidades de riego, caudal de riego, turno de riego, etc)
c.	Presenta Planos Topográficos, que contienen la red de los BMs y puntos de referencia usados en el levantamiento topográfico, (debidamente identificados, con coordenadas UTM sistema WGS84)
d.	Presenta Planos de detalle de las estructuras hidráulicas proyectadas (Sistema de Almacenamiento, Sistema de Captación, obras de arte proyectadas, debidamente acotadas, emplazadas en curva de nivel según corresponda, a escala adecuada y en concordancia con los diseños hidráulicos y estructurales del proyecto)
e.	Presenta Planos en Planta y Perfil Longitudinal, a escala convencional adecuada y legible indicando BMs, puntos de referencia, cuadro de elementos de curva, cuadro de características hidráulicas, sección típica entre otros. (Sistema de Almacenamiento, Sistema de Captación, Sistema de conducción y distribución principal y laterales según corresponda)
f.	Presenta Planos de Secciones Transversales, a escala convencional adecuada y legible que muestran área de corte y relleno. Presenta cuadro resumen del movimiento de tierras. (Sistema de Almacenamiento, Sistema de Captación, Canales y/o línea de conducción principal, canales laterales y/o líneas de conducción secundaria y/o terciaria)
g.	Presenta Planos según especialidad; Geológicos-geotécnicos, agrológicos, hidrológico entre otros.
<b>4</b>	<b>ESTUDIOS BÁSICOS</b>
<b>4.1</b>	<b>Estudio Topográfico</b>





**MUNICIPALIDAD DISTRITAL DE INKAWASI**  
**BASES INTEGRADAS PARA LA ADJUDICACIÓN SIMPLIFICADA N°26-2024-MDI/CS-1**



**MUNICIPALIDAD DISTRITAL DE INKAWASI**

**La Convención – Cusco**

Creado por Ley N° 30265



Adjunta estudio topográfico, que contiene Antecedentes, alcances del trabajo, descripción del área del proyecto, metodología de trabajo (planeamiento, reconocimiento y monumentación, etc.), características de los equipos empleados, equipo de cómputo, software topográfico, brigadas de campo y gabinete, etc). Trabajo de campo, Red de control vertical y horizontal, monumentación de puntos de apoyo y BMs, levantamiento topográfico, para presas (descripción del levantamiento batimétrico, etc.). Trabajo de Gabinete: procesamiento de la información recolectada, softwares empleados, etc), según corresponda	
a.	Presenta Informe técnico de Geodesia, que contiene Georreferenciación, monumentación de hitos, red geodésica (mínimo 03 puntos, según magnitud de proyecto), parámetros de configuración, punto base de control y procesamiento). Adjunta Fichas de vértices, Fichas de Puntos geodésicos de orden C, con certificación de puntos geodésicos certificados por el IGN)
b.	La georreferenciación del proyecto está en coordenadas Universal Transversal Mercator (U.T.M.) en el Datum Horizontal World Geodésica System (WGS-84)
c.	Presenta planos de ubicación, ubicación de puntos geodésicos, BMs, levantamiento planialtimétrico, planos de levantamientos especiales, entre otros. (A escala adecuada que sea manejable y legible)
d.	
<b>4.2 Estudio Hidrológico</b>	
a.	Presenta descripción general de la fuente de agua, que incluya toda fuente hídrica de aporte
b.	Presenta la oferta hídrica disponible (Registro de aforos, generación de caudales, estimación de la oferta, oferta hídrica al 75% de persistencia); en caso de presas o similares, determina la capacidad del vaso de embalse, la producción hídrica de la cuenca respecto al eje de presa. Comparada y analiza con la libre disponibilidad o Licencia de uso de agua otorgada por la ANA, según sea el caso.
c.	Presenta la demanda hídrica de acuerdo a la cédula de cultivos, indicando Kc de cultivo, Eto y ETR, eficiencia de riego, etc. (Todo dato consignado en los cálculos esta referenciado).
d.	Presenta el balance Hídrico (Oferta - Demanda), en caso de presa se deberá desarrollar la simulación extendida y operación de embalse o presas. El balance hídrico deberá considerar la disponibilidad acreditada por la autoridad de aguas.
	Estima el caudal máximo de avenidas con metodología adecuada. (en caso de presas, embalses o similares realiza el tránsito de avenidas)
<b>4.3 Estudio Geológico y Geotécnico</b>	
a.	Presenta estudio geológico, que contiene geomorfología, geología local, condiciones geológicas del sistema de conducción, captación y obras de arte. En caso de presas o similares (Geología local de la presa, estratigrafía, estructuras geológicas, hidrogeología, característica y condiciones geológicas del eje de presa y obras conexas. Características geológicas del vaso o zona de embalse, condiciones morfológicas y estandarización).
b.	Presenta estudio geotécnico, describe las características geotécnicas del sistema de conducción y distribución principal, obras de arte especiales (bocatoma, reservorios, alcantarillas, etc.). En caso de presas: Levantamiento geotécnico de la boquilla y vaso de la represa. Estudios especiales como perforaciones diamantinas, ensayos geoelectrico y MASW. Además, presenta el estudio de canteras de los materiales de construcción, según corresponda
c.	Presenta el resultado de campo y laboratorio de los ensayos geotécnicos (mecánica de suelos), en caso de sistema de conducción y distribución principal cada 500 metros. En caso de presas lo similares: Perforaciones diamantinas a 1.5 metros de la altura de la presa, mínimo 03 en eje de presa y 02 en estribos). Ensayos Geoelectrico una malla mínima de 10 puntos y ensayos MAW un mínimo de 04 líneas sísmicas. Los resultados son emitidos por laboratorios certificados por INACAL, según corresponda
d.	Presenta planos de ubicación de calicatas, perforaciones diamantinas, ensayos MASW, SEV, según corresponda
e.	Presenta planos de ubicación de canteras de materiales de construcción según corresponda, indicando acceso (estado y distancia), influencia de la cantera, área, espesor, volumen (m3), rendimiento, utilidad, tratamiento.
<b>4.4 Estudio de Impacto Ambiental</b>	
a.	Describe los Impactos ambientales que ocasionaría el desarrollo del proyecto en sus diferentes etapas
b.	Presenta El Plan de Manejo Ambiental, incluye presupuesto del plan.





**MUNICIPALIDAD DISTRITAL DE INKAWASI**  
**BASES INTEGRADAS PARA LA ADJUDICACIÓN SIMPLIFICADA N°26-2024-MDI/CS-1**



**MUNICIPALIDAD DISTRITAL DE INKAWASI**

La Convención – Cusco

Creado por Ley N° 30265



<b>4.5</b>	<b>Estudio de Riesgo y Desastres</b>
a.	Presenta la gestión de riesgos en el contexto del cambio climático. (Emplea los lineamientos aprobados con Resolución Ministerial N° 0484-2019- MINAGRI, de fecha 31/12/2019)
b.	Identifica los riesgos previsibles que puedan ocurrir durante la ejecución de la obra, teniendo en cuenta las características particulares de la obra y las condiciones del lugar de su ejecución. (Directiva N° 12-2017-OSCE/CD)
<b>4.6</b>	<b>Estudio Agrológico</b>
a.	Presenta estudio a nivel semidetallado o de tercer orden (Decreto Supremo N° 13-2010-AG) o según corresponda
b.	Determina las constantes de humedad y cálculos de láminas de riego. Aspectos agronómicos (plan de desarrollo agrícola y cédula de cultivo, calendario de siembra y cosecha de la cédula de cultivo)
<b>5</b>	<b>ESTUDIO SOCIAL</b>
a.	Presenta estudio social de acuerdo al Formato 3-A de la "Guía del Componente Social"
b.	Documentos de sostenibilidad de acuerdo al Formato 3-A de la "Guía del Componente Social"
<b>6</b>	<b>DOCUMENTOS DE GESTIÓN</b>
a.	Presenta la <b>Acreditación de Disponibilidad del Recurso Hídrico vigente</b> , emitido por la Autoridad Nacional del Agua
b.	Presenta <b>Resolución de Dirección</b> Aprobando el IGA o documento de certificación ambiental según corresponda, emitida por la DGAAA, vigente
c.	Presenta <b>Certificado de Inexistencia de Restos Arqueológicos - CIRA vigente</b> , emitida por el Ministerio de Cultura (según corresponda) y/o Documento equivalente emitido por Ministerio de Cultura.
d.	Presenta <b>Documentos de Saneamiento Físico Legal</b> , según corresponda

**VII. ELABORACIÓN DEL EXPEDIENTE TÉCNICO**

Considerando lo observado en el trabajo de campo y con toda la información recogida y disponible, en el trabajo a desarrollar en gabinete el equipo formulador del expediente técnico además de sus propios criterios, deberá tomar en cuenta la Normatividad.

**7.1. NORMATIVIDAD**

El formulador del expediente técnico debe considerar que los criterios de diseño y de más aspectos contemplados en el proyecto estén en concordancia con la normatividad vigente, en cuanto a normas técnicas, reglamento nacional de edificaciones y las normas complementarias de sector de Agricultura y Riego, que corresponda a los proyectos de infraestructuras Hidráulicas, así como las indicaciones establecidas en la presente guía.

**VIII. ASPECTOS A CONSIDERAR EN LA ELABORACIÓN DEL EXPEDIENTE TÉCNICO SEGÚN LA ESTRUCTURA PRESENTADA.**

**8.1. MEMORIA DESCRIPTIVA**

La memoria descriptiva deberá indicar: antecedentes, ubicación del proyecto, objetivos del proyecto indicando áreas, familias beneficiadas, justificación del proyecto, financiamiento del proyecto, plazos de ejecución, costo del proyecto y modalidad de ejecución

**8.2. SITUACION ACTUAL**

La situación actual del proyecto deberá describir las características físicas generales de la zona del proyecto como el clima, topografía, geología, Hidrología, vías de acceso; y canteras, etc, las características Socio económicas de la población y agronómicas, y estado de la infraestructura existente.

Por lo tanto, la memoria debe poseer en cada una de sus secciones un orden lógico de ejecución de los distintos trabajos, presentando la sustentación de los parámetros usados, enfatizando los diseños geométricos, dejando el detalle de los estudios.





**MUNICIPALIDAD DISTRITAL DE INKAWASI**  
**BASES INTEGRADAS PARA LA ADJUDICACIÓN SIMPLIFICADA N°26-2024-MDI/CS-1**



**MUNICIPALIDAD DISTRITAL DE INKAWASI**  
**La Convención – Cusco**  
Creado por Ley N° 30265



### 8.3. INGENIERIA DEL PROYECTO

En la Ingeniería del Proyecto se deberá describir el proyecto indicando el planteamiento Hidráulico, asimismo de los estudios básicos realizados como topografía, hidrología, hidráulica, geología y la descripción de cada estructura Hidráulica adjuntando los cálculos en los anexos u otros aspectos:

#### - Planteamiento Hidraulico

Describir cuanto caudal captará, como conducir hacia las áreas de riego, indicando que estructuras de paso de protección estará considerando para lograr el objetivo del proyecto.

#### - Criterios de Diseño Hidraulico y Estructural

Los diseños hidráulicos elaborados por el especialista en función al objetivo del proyecto deben coordinar con especialista en estructuras a fin de poder establecer un diseño hidráulico óptimo y operativo y duradero, considerando la topografía, hidrología, geología y geotecnia de la zona de estudio del proyecto de riego.

#### - Descripción Técnica de las Obras Civiles

Se debe indicar y detallar los alcances y objetivos de cada estructura hidráulica considerada en el proyecto de riego.

#### - Presupuesto de Obra

Para el cálculo del presupuesto deberá usar el software de presupuesto de preferencia (S10 u otro similar), con la base de datos correspondiente.

Se deberá presupuestar cada estructura por separado, en general ninguno de los componentes del expediente técnico debe ser presupuestado en forma global, sino por medio de las partidas con unidades que permitan valorizar adecuadamente.

El presupuesto del Proyecto debe incluir los controles y pruebas de calidad que serán aplicados durante la ejecución, las que deben ser definidos en función al tipo y especialidad del proyecto; estas deben estar presupuestadas dentro del costo directo.

El presupuesto debe incluir las partidas indicando las medidas de control de los impactos ambientales negativos generados por la ejecución de la obra.

Los expedientes en la fase constructiva se formularán considerando la modalidad de ejecución por contrata, debiendo considerar los siguientes aspectos:

- a) Costo directo: partidas relacionadas a la ejecución del proyecto, dentro de las cuales deben considerarse los controles de obra, fletes locales.
- b) Gastos generales: los gastos generales deben representar un máximo del 10% del costo directo y deben ser divididos en:
  - Gastos generales variables: gastos de almacén, guardianía, maestro de obra, residencia, administrador, gastos de movilización y desmovilización de equipos.
  - Gastos generales fijos: son aquellos gastos independientes del periodo de ejecución de la obra, como son gastos financieros, gastos



**MUNICIPALIDAD DISTRITAL DE INKAWASI**  
**BASES INTEGRADAS PARA LA ADJUDICACIÓN SIMPLIFICADA N°26-2024-MDI/CS-1**



MUNICIPALIDAD DISTRITAL DE INKAWASI  
La Convención – Cusco  
Creado por Ley N° 30265



de preparación de propuestas, materiales de escritorio utilizados en obra, fotocopias y reproducciones, gastos administrativos, etc.

- c) Utilidad: La utilidad en ningún caso debe ser mayor al 6 % tomando en cuenta que se tomara este ítem, solo para aquellos proyectos previstos a ser ejecutados por contrata
- d) Impuestos (IGV): Se debe considerar el IGV correspondiente al 18 % sobre el subtotal que resulte de la suma de los ítems. (a+b+c). Proyectos previstos a ser ejecutados por contrata.
- e) Costo total de obra: Se considerará a la suma total de los ítems. (a+b+c+d); para los casos de obras por contrata este costo será considerado como el presupuesto base o referencial para el proceso de contratación del contratista.
- f) Gastos de supervisión y liquidación: Se deberá considerar un porcentaje no mayor al 8% del costo total de obra para efectos de ser utilizados como gastos de supervisión y liquidación.
- g) Costo total del proyecto: se considerará a la suma total de los ítems. (e+f); para todos los casos, este es el presupuesto programado en el plan de inversiones y determinado en el perfil del proyecto declarado viable, monto que no será sujeto a variación en vista que con dicho monto es el que está dada la viabilidad del proyecto.

Los expedientes técnicos que en la fase constructiva serán formulados considerando que el proyecto se ejecutará por administración Indirecta, deben adicionar su presupuesto analítico y su justificación.

En los proyectos a ser ejecutados por administración directa, es necesario efectuar el presupuesto analítico mensual.

#### **Metrados**

Se deberá efectuar una planilla de metrados detallados, analizando cada estructura por separado de todas las partidas contempladas en el Expediente Técnico. La sustentación de estos metrados debe guardar correspondencia con las medidas señaladas en los planos.

Al presentar el sustento de los metrados de todas las partidas que se presupuestan, no se debe discriminar las unidades, así sea global y establecer la razón por la cual se considera dicha unidad.

#### **Análisis de Costos Unitarios**

Para los costos unitarios de la mano de obra, se utilizará el régimen que corresponda a la modalidad de ejecución, sea por administración directa o por contrata.

Cada partida o actividad debe estar sustentada con su respectivo análisis de costo unitario.

El cálculo de costo del maestro de obra debe estar efectuado en los gastos generales directos y con incidencia directa al plazo de ejecución a tiempo completo.

Los precios de los insumos requeridos en el proyecto deben ser con los del mercado local preferentemente, en casos especiales deben indicarse los precios de otro mercado y tomar en cuenta los costos adicionales de fletes o envíos.

#### **Relación de Materiales e Insumos**

La relación de insumos deberá presentarse en forma general, así como por grupos, es decir mano de obra, materiales y equipo/herramientas. Se debe







**MUNICIPALIDAD DISTRITAL DE INKAWASI**  
**BASES INTEGRADAS PARA LA ADJUDICACIÓN SIMPLIFICADA N° 26-2024-MDI/CS-1**



MUNICIPALIDAD DISTRITAL DE INKAWASI  
La Convención – Cusco  
Creado por Ley N° 30265



considerar que en el listado de insumos del presupuesto debe aparecer el metrado total, costo parcial y total por insumo que se va a necesitar para el proyecto. La sumatoria de los montos totales para cada uno de ellos debe ser concordante con el costo de partidas del presupuesto.

- **Cálculo de Flete**

Se realizará el cálculo de fletes para aquellos materiales que sean necesarios y adquiridos en mercados o lugares que requieran este costo adicional.

- **Fórmula Polinómica**

Se deberá presentar el cálculo respectivo de la fórmula polinómica de acuerdo a las normas que regulan dicho aspecto.

- **Especificaciones Técnicas**

Las especificaciones técnicas deben contener la siguiente estructura:

- a) **CAPITULO:** Abarca una serie de aspectos análogos en cuanto a rubros de construcción, que frecuentemente se utilizan en los proyectos (ejemplo: Movimiento de tierras)
- b) **SECCIONES:** Una sección trata específicamente una determinada tarea de construcción que generalmente constituye una partida que conforma el presupuesto de obra. (Ejemplo: sección 2.5: excavación para explanaciones)
- c) **SUBSECCIONES:** Una sección estará conformada por sub-secciones que enfocarán lo siguiente: descripción, características de los materiales a utilizar, equipo, unidad, forma de pago.

Se debe tomar en cuenta que las especificaciones técnicas son por cada partida del presupuesto de obra (sección), que estén relacionadas al proceso constructivo, y deben ser concordante con los planos del expediente técnico, conteniendo la suficiente información técnica para su correcta ejecución, incluyendo aspectos cualitativos y cuantitativos; y en caso de aplicar, se deben nombrar las normas correspondientes.

No se deberán hacer referencia a partidas similares o genéricas y no se deberá hacer referencia a marcas de productos o materiales que induzcan a la compra de productos de determinados proveedores.

- **Programación y Cronograma de Obra Valorizado de Ejecución de Obra**

En la formulación del cronograma de obra, debe considerar todas las partidas genéricas del proyecto. Se deberá presentar un cronograma de obra con diagrama de barras, en las que se deberá establecer el valor en cada periodo programado y por cada partida del presupuesto, indicando los montos valorizados por mes y el porcentaje correspondiente.

- **Seguridad en Obra**

Norma G-050- Seguridad durante la construcción.

- **Planos a nivel Constructivo**

- a) Presenta Plano de ubicación donde se ubica el proyecto (Georreferenciado en coordenadas Universal Transversal Mercator (U.T.M.) en el Datum Horizontal Word Geodésica System (WGS-84).
- b) Presenta Plano Clave que permita verificar el planteamiento del proyecto (la ubicación de las obras propuestas y las áreas beneficiarias con el proyecto, etc.). (Para el caso de PIP de riego tecnificado el plano deberá mostrar los



**MUNICIPALIDAD DISTRITAL DE INKAWASI**  
**BASES INTEGRADAS PARA LA ADJUDICACIÓN SIMPLIFICADA N°26-2024-MDI/CS-1**



**MUNICIPALIDAD DISTRITAL DE INKAWASI**  
**La Convención – Cusco**  
Creado por Ley N° 30265



predios y/o áreas a regar, indicando unidades de riego, caudal de riego, turno de riego, etc).

- c) Presenta Planos Topográficos, que contienen la red de los BMs y puntos de referencia usados en el levantamiento topográfico, (debidamente identificados, con coordenadas UTM sistema WGS84)
- d) Presenta Planos de detalle de las estructuras hidráulicas proyectadas (Sistema de Almacenamiento, Sistema de Captación, obras de arte proyectadas, debidamente acotadas, emplazadas en curva de nivel según corresponda, a escala adecuada y en concordancia con los diseños hidráulicos y estructurales del proyecto).
- e) Presenta Planos en Planta y Perfil Longitudinal, a escala convencional adecuada y legible indicando BMs, puntos de referencia, cuadro de elementos de curva, cuadro de características hidráulicas, sección típica entre otros. (Sistema de Almacenamiento, Sistema de Captación, Sistema de conducción y distribución principal y laterales según corresponda)
- f) Presenta Planos de Secciones Transversales, a escala convencional adecuada y legible que muestran área de corte y relleno. Presenta cuadro resumen del movimiento de tierras. (Sistema de Almacenamiento, Sistema de Captación, Canales y/o línea de conducción principal, canales laterales y/o líneas de conducción secundaria y/o terciaria)
- g) Presenta Planos según especialidad; Geológicos-geotécnicos, agrológicos, hidrológico entre otros.

#### **8.4. ESTUDIOS BÁSICOS**

##### **8.4.1. ESTUDIO TOPOGRÁFICO**

La topografía es importante porque define los niveles del terreno el cual para el diseño y planteamiento hidráulico de un proyecto de riego.

Para realizar el levantamiento topográfico se debe verificar los puntos de control considerados en el perfil o factibilidad viable y añadir los que se necesitarán durante la ejecución para la elaboración del expediente técnico.

Los mismos que deben contener como mínimo los siguientes aspectos para las siguientes estructuras hidráulicas:

#### **OBRAS DE CAPTACIÓN Y/O DERIVACIÓN**

Los estudios topográficos deberán comprender como mínimo lo siguiente:

- Levantamiento topográfico general de la zona de captación y/o derivación, documentados en planos a escala 1:500 y 1:2000 con curvas a nivel a intervalos de 1 m y comprendido por lo menos 100 m aguas arriba y aguas abajo del eje de la captación y alrededor una distancia de 100 metro del área de captación.
- Levantamiento topográfico en la zona de ubicación del eje de la captación y/o derivación, obras conexas y accesos, con planos comprendidos a escalas entre 1/100 y 1/500 considerando curvas a nivel no mayores a 1 m y con secciones transversales tanto en dirección longitudinal como en dirección transversal del eje de la captación y/o derivación seleccionada.
- El levantamiento y secciones transversales de cauces y/o ríos donde se ubiquen las obras de captación y/o derivación, se presentará a escalas entre 1/500 y 1/1000 o escala adecuada. Será necesario indicar en los planos la dirección del curso de agua y los límites aproximados de la zona inundable en las condiciones de aguas máximas y mínimas, así como los observados en eventos de carácter excepcional.





**MUNICIPALIDAD DISTRITAL DE INKAWASI**  
**BASES INTEGRADAS PARA LA ADJUDICACIÓN SIMPLIFICADA N°26-2024-MDI/CS-1**



**MUNICIPALIDAD DISTRITAL DE INKAWASI**  
**La Convención – Cusco**  
Creado por Ley N° 30265



- Ubicación e indicación de cotas de puntos referenciales, puntos de inflexión y puntos de inicio y términos de tramos curvos, ubicación y colocación de Bench Marks.

**OBRAS DE CONDUCCIÓN Y DISTRIBUCIÓN**

Los estudios topográficos deberán comprender:

- Para proyectos nuevos se debe realizar el levantamiento topográfico para los canales considerando el eje referencial del trazo de la línea conducción o distribución, considerando un levantamiento topográfico en un ancho de 50 m a cada lado, del eje principal del canal, o según indicaciones por el jefe de estudio del proyecto, asimismo se debe deberá estacar a cada 20 m, en tramos rectos y cada 10 m en tramos curvos, debiendo estar controlada con una red de Bench Marks distanciadas a cada 500 m.

**PARA OBRAS DE ARTE DE PASO O DE PROTECCIÓN**

- Deberán realizar el levantamiento topográfico del área donde se encontrará la estructura de paso o de protección, por ejemplo. Acueducto debe realizar un levantamiento topográfico de la quebrada en la sección a cruzar, de igual forma para sifones, para canoas.
- Los planos de obras de arte de paso se presentarán a una escala 1:100, 1:200 o 1:500, según sea el caso. Con curvas de nivel a intervalos de 0.50 m.

**ESTUDIO GEOLÓGICO Y GEOTÉCNICO**

- Presenta estudio geológico, que contiene geomorfología, geología local, condiciones geológicas del sistema de conducción, captación y obras de arte. En caso de presas o similares (Geología local de la presa, estratigrafía, estructuras geológicas, hidrogeología, característica y condiciones geológicas del eje de presa y obras conexas. Características geológicas del vaso o zona de embalse, condiciones morfológicas y estanqueidad).
- Presenta estudio geotécnico, describe las características geotécnicas del sistema de conducción y distribución principal, obras de arte especiales (bocatoma, reservorios, alcantarillas, etc.). En caso de presas: Levantamiento geotécnico de la boquilla y vaso de la represa. Estudios especiales como perforaciones diamantinas, ensayos geoelectrico y MASW. Además, presenta el estudio de canteras de los materiales de construcción, según corresponda
- Presenta el resultado de campo y laboratorio de los ensayos geotécnicos (mecánica de suelos), en caso de sistema de conducción y distribución principal cada 500 metros. En caso de presas lo similares: Perforaciones diamantinas a 1.5 metros de la altura de la presa, mínimo 03 en eje de presa y 02 en estribos). Ensayos Geoelectrico una malla mínima de 10 puntos y ensayos MAW un mínimo de 04 líneas sísmicas. Los resultados son emitidos por laboratorios certificados por INACAL, según corresponda
- Presenta planos de ubicación de calcatas, perforaciones diamantinas, ensayos MASW, SEV, según corresponda
- Presenta planos de ubicación de canteras de materiales de construcción según corresponda, indicando acceso (estado y distancia), influencia de la cantera, área, espesor, volumen (m3), rendimiento, utilidad, tratamiento.



MUNICIPALIDAD DISTRITAL DE INKAWASI  
La Convención – Cusco  
Creado por Ley N° 30265



#### 8.4.2. ESTUDIO HIDROLÓGICO

La finalidad del estudio hidrológico a nivel de expediente técnico es reafirmar la oferta hídrica en la cuenca receptora de la estructura de captación y/o de almacenamiento, así como determinar los caudales máximos para las estructuras hidráulicas de captación, embalse, estructuras de paso como acueductos sifones y de protección como canoas. El estudio Hidrológico tiene como objetivo establecer los caudales máximos para el diseño de las estructuras hidráulicas del proyecto. Los caudales generados en cada microcuenca que cruza el canal o estructuras de paso se requieren calcular para un diseño óptimo.

Presentar la acreditación de la disponibilidad Hídrica del proyecto de parte de la ANA. Los estudios Hidrológicos deberán contener como mínimo lo siguiente:

##### 8.4.2.1. ESTUDIO HIDROLÓGICO PARA PROYECTOS DE RIEGO CONSTRUCCIÓN

1. INTRODUCCION
2. GENERALIDADES
3. INFORMACION BASICA
  - 3.1. Información Cartográfica
  - 3.2. Información Meteorológica
  - 3.3. Información de Campo
  - 3.4. Estudios Anteriores
4. HIDROGRAFÍA
5. GEOMORFOLOGIA DE LA MICRO-CUENCA
6. CARACTERÍSTICAS ECOLÓGICAS
7. TRATAMIENTO DE INFORMACIÓN PLUVIOMÉTRICA
  - 7.1. Análisis de Consistencia de la Información
  - 7.2. Análisis Grafico
    - a) Análisis Gráfico
    - b) Análisis de Doble Masa
    - c) Análisis Estadístico (T y F)
8. PRINCIPALES VARIABLES METEOROLOGICAS
  - 8.1. Precipitación
  - 8.2. Temperatura
  - 8.3. Velocidad de vientos
  - 8.4. Humedad Relativa
  - 8.5. Evaporación
9. DISPONIBILIDAD HÍDRICA
  - 9.1. Precipitación Promedio sobre cada Microcuenca Cuenca
    - 9.2.1. Coeficiente de Escorrentía
    - 9.2.2. Precipitación Efectiva
    - 9.2.3. Gasto y Abastecimiento de la Retención de las Cuencas
    - 9.2.4. Cálculo de la Escorrentía Mensual para el año Promedio
    - 9.2.5. Determinación de los Parámetros del Modelo de Balance Hidrológico
    - 9.2.6. Generación de Descargas Medias Mensuales
10. DEMANDA HÍDRICA
11. CALIDAD DEL AGUA
12. DISPONIBILIDAD NETA
13. BALANCE HIDRICO PARA EL PROYECTO Y DE LA CUENCA HIDROLOGICA
14. SEDIMENTOLOGIA
15. ANALISIS DE MAXIMAS AVENIDAS
16. AVENIDA DE DISEÑO





**MUNICIPALIDAD DISTRITAL DE INKAWASI**  
**BASES INTEGRADAS PARA LA ADJUDICACIÓN SIMPLIFICADA N°26-2024-MDI/CS-1**



**MUNICIPALIDAD DISTRITAL DE INKAWASI**

La Convención – Cusco

Creado por Ley N° 30265



**17. CONCLUSIONES Y RECOMENDACIONES**

**18. ANEXOS**

- ✓ Cuadros
- ✓ Figuras
- ✓ Gráficos
- ✓ Fotos
- ✓ Planos
- ✓ Documento de disponibilidad del recurso hídrico por la ANA.

Consideraciones Generales de calidad de agua para los proyectos de riego tecnificado:

Se consignarán como mínimo dos (02) análisis de agua de cada fuente(s) de agua: uno para la época de avenidas y uno para la época de estiaje (fuente de agua superficial).

Los análisis estarán referidos a la de caracterización físico -químico del agua tales como: PH, CE, sólidos en suspensión, sólidos disueltos, turbidez y minerales.

**8.4.3. ESTUDIO DE GEOLOGÍA Y GEOTECNIA**

**Objetivo**

Complementar la información del perfil o factibilidad viable precisando en las muestras y pruebas geológicas y geotécnicas del área de emplazamiento de obras de captación y/o derivación, obras de conducción, referentes básicamente al tipo de cobertura geológica y suelos, clasificación de los materiales de excavación, estabilidad de taludes, capacidad de carga admisible para carga vertical, asentamiento, capacidad portante, parámetros de diseño sismo resistente, permeabilidad de la cimentación, pérdida de agua a través de la cimentación, de manera que nos permita definir las características técnicas de las estructuras en la cimentación, impermeabilización y otros parámetros que nos permita conocer el tipo de suelo y sus características para el diseño óptimo para la construcción de las estructuras hidráulicas.

**a) Geología**

El Estudio de Geología tiene por objetivo determinar las características geológicas de los horizontes que presenta el terreno en el área donde se ubicarán la Presa y las obras de captación y/o derivación, conducción y distribución, teniendo definidas las características de los suelos y la geografía de la zona. Se deberá tener en cuenta y ejecutar las siguientes actividades:

- ✓ Conocer el contexto geológico regional de toda el área del proyecto, en donde se efectuarán los estudios geológicos tomando como base la información geológica elaborada en el perfil o factibilidad viable del proyecto y complementar con la información realizada en el reconocimiento de campo, definiendo las formaciones geológicas aflorantes y su tipo, con fines de realizar los trabajos específicos de geología local y geotecnia.
- ✓ Efectuar la evaluación Geológica - Geomorfológica local del Proyecto, basándose en la secuencia estratigráfica, contactos geológicos, potencia, orientación y buzamiento de las capas sedimentarias; determinación e identificación de los tipos de suelos, grado de meteorización y alteración de rocas, determinación de la cobertura de suelos en cuanto a tipo y potencia y de geología estructural. En la zona de la presa, obras de captación y/o derivación y a lo largo de las obras de conducción
- ✓ Efectuar Mapeos de geología local, específicamente en la zona del emplazamiento de las diferentes obras del proyecto, con la finalidad de



**MUNICIPALIDAD DISTRITAL DE INKAWASI**  
**BASES INTEGRADAS PARA LA ADJUDICACIÓN SIMPLIFICADA N°26-2024-MDI/CS-1**



**MUNICIPALIDAD DISTRITAL DE INKAWASI**  
**La Convención – Cusco**  
Creado por Ley N° 30265



conocer los riesgos geológicos y geotécnicos; con la información obtenida se elaborará el Plano Geológico a escala 1/500. En la zona de la presa, obras de captación y/o derivación y a lo largo de las obras de conducción

- ✓ Ejecución de calicatas para determinar la consistencia del terreno, en base a los resultados obtenidos se determinarán los taludes estables. Deben estar sustentadas con pruebas de laboratorio. En la zona de la presa, obras de captación y/o derivación y a lo largo de las obras de conducción (cada 500 m. como mínimo)
- ✓ Efectuar la actualización mediante exploración y ubicación de áreas de préstamos como agregados para concreto, rellenos y zonas de canteras de rocas, suelos etc. en función a las necesidades de las obras del proyecto, condiciones de accesibilidad y facilidades de explotación.

**b) Geotecnia**

- ✓ El Estudio Geotécnico, tiene como finalidad determinar las características del suelo de cimentación con el propósito de analizar su comportamiento, estas labores tendrán como base los resultados de laboratorio, registros geológicos – geotécnicos, ensayos de mecánica de suelos, rocas y agregados, etc., considerando los requisitos establecidos en el Reglamento Nacional de Edificaciones.

- ✓ Los Ensayos de Materiales se realizarán en Laboratorios reconocidos y autorizados en el País con Certificado de Registro de INDECOPI, recomendando Laboratorios del sector público como Universidades y/o Institutos, siendo responsable de la exactitud y confiabilidad de los resultados.

Se realizarán prospecciones de campo mediante calicatas de 2.50 m. de profundidad mínima, hasta 0.50 m. por debajo del nivel freático, estas calicatas se excavarán cada 500 m. en el caso de canales de riego, para la Presa se harán el eje de presa y estribos, dos en eje de presa y dos en los estribos, haciendo un total de cuatro calicatas; así mismo en las posibles canteras un mínimo de diez calicatas.

La excavación de calicatas se efectuará previa aprobación y verificación de la Supervisión; donde se registrarán los niveles freáticos correspondientes, así como se determinarán las características del suelo para la elaboración de los perfiles estratigráficos. A partir de los ensayos de laboratorio, se determinará la granulometría del suelo, clasificación del suelo, índices de plasticidad, etc.

- ✓ Las calicatas deberán estar debidamente referidas al sistema de poligonal para su correcta ubicación. Por seguridad de los pobladores lugareños y transeúntes, las calicatas serán rellenadas después de la extracción de las muestras verificadas por la Supervisión.

Se realizarán las siguientes investigaciones de campo en la bocatoma:

**INVESTIGACIONES DE CAMPO**

- a. Investigación Geofísica (Refracción sísmica y prospección eléctrica), se efectuarán 4 líneas sísmicas mínimo, 4 puntos eléctricos mínimo. En el eje de presa y vaso seleccionado, un total de 8.
- b. Ensayos de permeabilidad aplicado a la presa en mínimo 03 puntos (Lefrank y Lugeon).





**MUNICIPALIDAD DISTRITAL DE INKAWASI**  
**BASES INTEGRADAS PARA LA ADJUDICACIÓN SIMPLIFICADA N°26-2024-MDI/CS-1**



**MUNICIPALIDAD DISTRITAL DE INKAWASI**  
**La Convención – Cusco**  
Creado por Ley N° 30265



Los Ensayos Estándar de Suelos que se han de realizar para las muestras alteradas:

**8.4.3.1. ENSAYOS ESTÁNDAR NORMA USADA**

Descripción visual – manual	ASTM D 2488
Análisis granulométrico por tamizado	ASTM D 422
Clasificación unificada de Suelos	ASTM D 2487
Límite líquido y límite plástico	ASTM D 4318
Contenido de humedad	ASTM D 2216
Peso volumétrico	ASTM D 2937

Los objetivos principales del estudio, son:

- ✓ Obtener los criterios geotécnicos que permitan realizar los ajustes que sean necesarios al diseño definitivo del sistema de riego.
- ✓ Determinar los parámetros geotécnicos, necesarios para reajustes y diseños definitivos
- ✓ Ubicar y calificar materiales de construcción y recomendar su uso;
- ✓ Definir las condiciones de seguridad de las obras desde el punto de vista geotécnico;
- ✓ Definir las características y calidad de los macizos rocosos;
- ✓ Exploración geotécnica de los materiales necesarios para la construcción de las obras;
- ✓ Refrendar los resultados de los ensayos de laboratorio de mecánica de suelos, determinando sus características físicas y mecánicas de los materiales del subsuelo de cimentación y de los préstamos.
- ✓ Tener en consideración que los tratamientos geotécnicos, deberán preservar el medio ambiente, cuidando de no dañar los bofedales, lagunas y especialmente no degradar el paisaje.

Se deberá identificar las canteras más cercanas al Área del Proyecto, delimitando su área de explotación mediante prospecciones, de las cuales se tomarán muestras representativas. Se analizará la calidad de los materiales mediante ensayos de laboratorio (clasificación de suelos, tamaño partícula máxima de los agregados, índices de plasticidad y durabilidad de acuerdo al uso), a partir de los cuales se clasificarán las canteras y su capacidad (potencia), esta última deberá garantizar de forma económica los volúmenes totales a ser usados en la ejecución de obra; así como indicar además las condiciones y posibles derechos de explotación.

Las canteras seleccionadas serán para la conformación de los cuerpos de presa. Se seleccionarán únicamente aquellas que demuestren que la calidad y cantidad de material existente son adecuadas y suficientes para la construcción de la obra.

Se analizará y clasificará las canteras evaluando su calidad, volumen de material utilizable y desechable, recomendará el periodo y oportunidad de utilización, calculará el rendimiento, señalará el procedimiento de explotación y su disponibilidad para proporcionar los materiales a ser empleados en obra (rellenos, afirmado, etc.), accesibilidad y estado de las vías de acceso y por su situación legal. Se elaborará en base a la información tomada en campo y a los resultados de los ensayos de laboratorio las características físico-mecánicas de los suelos, determinará sectores críticos, indicando las recomendaciones sobre el tratamiento que deben recibir durante la construcción de la obra.

La memoria descriptiva del estudio de suelos y canteras, deberá considerar la descripción de los suelos encontrados, ubicación de materiales inadecuados, presencia del nivel freático en los ejes, análisis de la totalidad de los resultados de los ensayos de



laboratorio, con sus recomendaciones, tratamiento, soluciones y demás observaciones al respecto que se considere.

#### Presentación de Estudio

Sin ser limitativo, el estudio geológico y geotécnico se presentará por separado los resultados del estudio, conclusiones y recomendaciones deberá ser en archivo Word, y contendrá una memoria descriptiva detallada de los trabajos realizados y la información técnica correspondiente (objetivos, información utilizada, método aplicado, resultados, conclusiones y recomendaciones). Los cálculos desarrollados se presentarán en formato Excel y los planos se presentarán en formato A-1 y en formato mínimo AUTOCAD.

Asimismo, no siendo limitativo, todos los detalles del estudio se presentarán en un Volumen Específico ANEXO: ESTUDIO GEOLOGICO Y GEOTÉCNICO, incluyendo antecedentes, estudio de canteras, estudios de mecánica de suelos, estudio geológico: descripción geológica y geomorfológica general del área del Proyecto en relación con el recurso suelo, información utilizada, metodología empleada, caracterización de los suelos existentes desde el punto de vista geológico, geomorfológico y geotécnico, las conclusiones y recomendaciones; asimismo debe incluir la caracterización de las calcatas y exploraciones efectuadas y los resultados de los análisis de laboratorio de mecánica de suelos de todas las pruebas realizadas para esta etapa, planos que permita visualizar la caracterización de los aspectos geológicos, geomorfológicos y geotécnicos de los suelos y archivos en CD.

#### **8.4.4. ESTUDIO HIDRAULICO**

Para la elaboración de los diseños hidráulicos de los componentes de un proyecto de riego se consideran en base a la geología, topografía, hidrología donde se determina el caudal de diseño y operación de los Sistemas de riego.

El dimensionamiento de la infraestructura de riego: Presa, captación, conducción, distribución, bocatoma, reservorios entre otras, estará en función de la disponibilidad del recurso hídrico (caudal de diseño), las áreas de cultivo a mejorar y/o ampliar bajo riego y los tipos de cultivo y, otros parámetros que a criterio del sirva considerar y su sección geométrica de acuerdo a criterios de eficiencia entre otros.

Los diseños deberán realizarse con metodología de las normas de diseño de obras Hidráulicas bajo normas nacionales e internacionales vigentes y los planos deben presentarse con detalle suficiente para proporcionar confiables metrados de cada una de las partidas del presupuesto de cada sistema de riego que comprenderá Presas, Bocatoma, canales y obras de arte de paso de agua, entre otros.

Los diseños de la Infraestructura Hidráulica para los sistemas de riego deberán considerar como mínimo según el planteamiento y la zona lo siguiente:

- ✓ Bocatoma o captación con sus componentes. (ventana de captación, desripador, aliviadero, barraje móvil o fijo, posa disipadora, canal de limpia, etc.)
- ✓ Estructura de medición de caudal.
- ✓ Desarenador
- ✓ Canal: entubado, de concreto abierto, tubería a presión
- ✓ Estructuras de Paso: Acueductos, sifones
- ✓ Estructuras de protección: Canoas,
- ✓ Diseños de Rápidas y caídas verticales
- ✓ Reservorios
- ✓ Estructuras de medición y control.





**MUNICIPALIDAD DISTRITAL DE INKAWASI**  
**BASES INTEGRADAS PARA LA ADJUDICACIÓN SIMPLIFICADA N°26-2024-MDI/CS-1**



MUNICIPALIDAD DISTRITAL DE INKAWASI  
La Convención – Cusco  
Creado por Ley N° 30265



- ✓ Estructuras de Limpieza: Cámaras de Inspección complementarias y el trazo horizontal y vertical de la infraestructura de conducción y obtendrá perfiles (rasante de la conducción) y secciones de la misma, tal que le permita obtener los estimados de metrados y costos de las actividades a realizar.
- ✓ Sistemas de riego tecnificado.

**El Estudio hidráulico deberá contener**

- ✓ Planteamiento Hidráulico del proyecto.
- ✓ Cálculos hidráulicos de cada estructura considerada en el planteamiento hidráulico del proyecto.
- ✓ Planos deben mostrar la estructura en planta, perfil y secciones transversales o cortes, y detalles suficientes para su entendimiento

**Presentación de Estudio**

El Informe de los diseños hidráulicos de cada sistema de riego debe ser presentado en formato Word, contendrá una memoria descriptiva detallada de los trabajos realizados y la información técnica correspondiente. Los cálculos desarrollados se presentarán en formato Excel y los planos respectivos, que deben incluir las coordenadas correspondientes, así como, la ubicación de los puntos de control horizontal y vertical utilizados, en formato CAD. Deberá adjuntar los cálculos de todas las estructuras hidráulicas y los cálculos hidráulicos correspondientes, considerando diseños de acuerdo al estudio topográfico, geológico e hidrológico.

**8.4.5. ESTUDIO DE DISEÑO ESTRUCTURAL**

El diseño estructural comprenderá el cálculo estructural de las obras hidráulicas deberá contener:

- ✓ Realizar los Cálculos Estructurales de la presa de concreto y sus obras conexas (aliviaderos, conducto de descarga, torre de control, etc).
- ✓ Captación: muros de encauzamiento, Barraje Fijo, estructura de control y derivación, Piso de colchón disipador.
- ✓ Desarenador: muros y piso
- ✓ Canal de concreto armado cubierto o semicubierto.
- ✓ Rápida o caídas: piso y muros del canal y poza de disipación.
- ✓ Obras de paso de conducción: Sifón, acueductos, alcantarilla,
- ✓ Obras de protección: canoas,
- ✓ Otras estructuras planteadas

Dichos cálculos estructurales deben guardar concordancia con el diseño hidráulico planteado por el especialista hidráulico.

**8.4.6. ANÁLISIS DE RIESGO Y DESASTRES**

El Análisis de Riesgos y Vulnerabilidad del Proyecto, deberá tomar en consideración la "Pautas metodológicas para la incorporación del análisis del riesgo de desastres en los proyectos de inversión pública, emitido por la DGPI-MEF y las disposiciones de la Guía general para identificación formulación y evaluación social de proyectos de inversión pública, a nivel de perfil, aprobada mediante Resolución Directoral N° 001 -2015-EF/63.01

El objetivo es Identificar y evaluar el tipo y nivel de daños y pérdidas probables que podrían afectar una inversión, a partir de la identificación y evaluación de la vulnerabilidad de esta con respecto a los peligros a los que está expuesta.



**MUNICIPALIDAD DISTRITAL DE INKAWASI**  
**BASES INTEGRADAS PARA LA ADJUDICACIÓN SIMPLIFICADA N°26-2024-MDI/CS-1**



**MUNICIPALIDAD DISTRITAL DE INKAWASI**

La Convención – Cusco

Creado por Ley N° 30265



El Análisis de Riesgo (AdR) permitirá diseñar y evaluar las alternativas de inversión o acción con la finalidad de mejorar la toma de decisiones, considerando las siguientes acciones:

- ✓ Analizar los peligros a los que podría enfrentar el proyecto.
- ✓ Determinar las vulnerabilidades que podría el proyecto durante su ejecución y operación.
- ✓ Definir las acciones que permitirían reducir las vulnerabilidades y el impacto de los peligros identificados, de tal forma que sean incluidas en las alternativas de solución planteadas.
- ✓ Cuantificar los beneficios y costos que implica la inclusión de las medidas y acciones identificadas para reducción del riesgo, en cada una de las alternativas, de tal manera que sea comparables para la reducción del riesgo.
- ✓ Evaluar las alternativas propuestas, considerando las medidas de reducción de riesgo en donde ello sea posible, utilizando el Análisis Costo beneficio o el Análisis Costo efectividad.
- ✓ Realizar un análisis de sensibilidad que incluya variaciones en la probabilidad de ocurrencia, intensidad y/o frecuencia de los impactos que ocasionarían las situaciones de riesgo en el proyecto.
- ✓ Determinar la alternativa de solución al problema planteado que será ejecutado.

#### **8.4.7. ESTUDIO DE IMPACTO AMBIENTAL**

Considerar lo dispuesto en la Directiva para la Concordancia entre el SEIA y el SNIP aprobada con Resolución Ministerial 052-2012-MINAM y el Reglamento de Gestión Ambiental del Sector Agrario, aprobado con Decreto Supremo N°019-2012-AG y sus modificaciones.

Elaborar según los Contenidos Evaluación Preliminar EVAP- Anexo III Reglamento Ley SEIA.

El Estudio de Impacto Ambiental, será el resultado de la compilación, recolección, selección y análisis de una serie de datos y bases de información generada en el estudio de Perfil que debe ser complementada por datos obtenidos de las labores de campo y laboratorio, realizadas en el desarrollo del Estudio de perfil. En todos los casos la recopilación de información tomará en cuenta las siguientes fuentes:

El Estudio de Impacto Ambiental, a nivel de Perfil se desarrollará sobre la base de la normatividad del Ministerio del Ambiente, y deberá considerar dos grandes componentes para la selección de la alternativa viable desde el punto de vista ambiental, considerando las situaciones "sin proyecto" y "con proyecto".

Precisar los principales impactos negativos, medidas de mitigación y control a implementar. Indicar los resultados de la clasificación que ha realizado la Autoridad Ambiental Competente.

Como producto final de este estudio, se obtendrá la categorización ambiental, de ser el caso

#### **8.4.8. ESTUDIO ARQUEOLÓGICO (CIRA Y/O PLAN DE MONITOREO ARQUEOLOGICO)**

Entregar estudio de identificación de zonas arqueológicas y su trámite ante el Ministerio de Cultura el CIRA. Y en caso de proyectos de mejoramiento se debe presentar el Plan de Monitoreo Arqueológico de acuerdo a la normatividad de los D.S. 054 y 060 -2013-PCM, el mismo que debe tener la siguiente estructura:





**MUNICIPALIDAD DISTRITAL DE INKAWASI**  
**BASES INTEGRADAS PARA LA ADJUDICACIÓN SIMPLIFICADA N°26-2024-MDI/CS-1**



**MUNICIPALIDAD DISTRITAL DE INKAWASI**  
**La Convención – Cusco**  
Creado por Ley N° 30265



**1. Descripción del Área del plan**

- ✓ Descripción geográfica del área del plan: ubicación, clima y características generales.
- ✓ Descripción de la infraestructura a desarrollar a desarrollar en el área evaluada.
- ✓ Vías de acceso

**2. Sitios arqueológicos monitoreados en el plan**

- ✓ Ubicación
- ✓ Antecedentes
- ✓ Estado de conservación.
- ✓ Descripción del sitio con respecto a la vía.

**3. Equipo de investigadores y responsabilidades dentro del proyecto.**

**4. Plan de labores efectuadas**

- ✓ Cronograma del desarrollo de actividades de monitoreo, campo, gabinete, etc.

**5. Métodos y técnicas de monitoreo, recuperación, capacitación y señalización preventiva**

- ✓ Aspectos generales
- ✓ Fichas y actas empleadas
- ✓ Metodología de los materiales analizados.

**6. Resultados de los trabajos de monitoreo**

- ✓ Resultados en áreas intervenidas (explanaciones, alcantarillas, áreas auxiliares, etc).
- ✓ Análisis e interpretación de los materiales analizados.
- ✓ Recomendaciones para futuras intervenciones.
- ✓ Problemática de conservación y protección de los sitios.

**7. Alcance de los trabajos a realizarse en las obras.**

**8. Cuadro resumen de las áreas monitoreadas**

**9. Manejo y depósito de los materiales recuperados**

- ✓ Metodología de embalaje y preservación
- ✓ Inventario de materiales (naturaleza, cantidad, peso, cod. De contexto, unidad, sector, sitio, cajas: nomenclatura, numeración y cantidad)

**10. Conclusiones y recomendaciones**

**11. Bibliografía**

**12. Anexos**

**13. Planos**

- ✓ Plano de ubicación general
- ✓ Plano de ubicación de sitios arqueológicos
- ✓ Plano de áreas intervenidas
- ✓ Plano de señalización preventiva
- ✓ Plano de áreas auxiliares monitoreadas.
- ✓ Plano de avance de obras.

**14. Láminas**

- ✓ Láminas de dibujo de perfiles
- ✓ Láminas de dibujo de cerámica (de ser necesario)





**MUNICIPALIDAD DISTRITAL DE INKAWASI**  
**BASES INTEGRADAS PARA LA ADJUDICACIÓN SIMPLIFICADA N°26-2024-MDI/CS-1**



MUNICIPALIDAD DISTRITAL DE INKAWASI  
La Convención – Cusco  
Creado por Ley N° 30265



**15. Panel de fotos**

- ✓ Materiales clasificados por su importancia y naturaleza
- ✓ Plano de áreas de rescate (de ser necesario)
- ✓ Ubicación, área y perímetro.

Todos los planos deberán presentarse en Auto CAD, estar georreferenciados (WGS-84) y deberán seguir los formatos y características técnicas requeridas por el Ministerio de Cultura

**8.4.9. ESTUDIO SOCIAL**

El estudio de Social será elaborado considerando la "Guía del componente Social para Proyectos de Infraestructura Agraria y Riego elaborado por la Dirección General de Infraestructura Agraria y Riego, la misma que puedes obtener a través de la página web de la DGIAR [www.dgiar.minagri.gob.pe](http://www.dgiar.minagri.gob.pe); en esta fase, será obtener la licencia social

**8.4.9.1. Estructura del estudio social**

**Resumen ejecutivo**

- I. Aspectos Generales
  - 1.1. Objetivos
  - 1.2. Función del proyecto
  - 1.3. Reconfirmación de la Línea de Base Social
  - 1.4. Reuniones Informativas
  - 1.5. Asambleas Comunales
- II. Especificaciones del contenido
  - 2.1. Componentes del estudio
  - 2.2. Conclusiones
  - 2.3. Recomendaciones
  - 2.4. ANEXOS:

- ✓ Acta de talleres de reuniones informativas
- ✓ Acta de reconfirmación de la disponibilidad de mano de obra no calificada. (\*) Acta reconfirmación de compromiso de operación y mantenimiento del sistema. Actas de registro de incidencia (en caso de ser necesario)
- ✓ Acta de compromiso de Aporte Comunal en mano de obra no calificada (en caso se establezcan acuerdos).
- ✓ Reconfirmación de Padrón actualizado de beneficiarios
- ✓ Acta reconfirmación de compromiso de pago de tarifa de agua.
- ✓ Acta reconfirmación de libre disponibilidad del terreno para la construcción del sistema de riego, canteras, fuentes de agua y botaderos.
- ✓ Acta de Licencia Social Definitiva para la ejecución del proyecto. Testimonio fotográfico.
- ✓ Otros documentos relacionados con el Estudio Social (directorio actualizado de dirigentes de la zona.

El Especialista Social adjunta al Informe Final del Estudio Social, la siguiente documentación (Anexos), debidamente autenticada por notario público o alguna autoridad local (Juez de Paz no letrado).

**8.4.10. ESTUDIO AGROLOGICO**

Estudio a nivel semidetallado o de tercer orden (decreto Supremo N° 13-2010-AG) o según corresponda.





**MUNICIPALIDAD DISTRITAL DE INKAWASI**  
**BASES INTEGRADAS PARA LA ADJUDICACIÓN SIMPLIFICADA N°26-2024-MDI/CS-1**



**MUNICIPALIDAD DISTRITAL DE INKAWASI**  
**La Convención – Cusco**  
Creado por Ley N° 30265



Determina las constantes de humedad y cálculos de láminas de riego, aspectos agronómicos 8plan de desarrollo agrícola y cedula de cultivo, calendario de siembra y cosecha de la cedula de cultivo

**IX. PLAZO DE LA CONSULTORÍA PARA LA ELABORACIÓN DEL EXPEDIENTE TÉCNICO**

El plazo de Elaboración del Expediente Técnico tendrá una duración de CIENTO VEINTE (120) días calendarios, el plazo de la elaboración del expediente técnico se computa a partir del día siguiente que cumplan las siguientes condiciones:

- ✓ Que la entidad notifique al contratista que ha sido seleccionado en dicha consultoría.
- ✓ Que la entidad y el consultor firmen el contrato de la prestación del servicio por la elaboración del expediente técnico.

**COORDINACIÓN CON LA ENTIDAD PÚBLICA**

El contratista a la firma del contrato, está obligada a efectuar las respectivas coordinaciones con la Municipalidad Distrital de Inkawasi y el área usuaria oficina de Estudios y Proyectos, para la presentación o solicitud de alguna documentación necesaria.

**XI. DIRECCIÓN PARA EFECTOS DE NOTIFICACIÓN**

El postor ganador de la buena pro para la suscripción del contrato deberá consignar un domicilio en el distrito de Inkawasi para efectos de monitoreo de la calidad de estudio y las notificaciones durante la ejecución del contrato, en donde la entidad podrá realizar visitas imprevistas para la verificación de la presencia de profesionales y el avance de la elaboración del expediente técnico.

**XII. REQUISITOS DEL POSTOR Y DE SU PERSONAL TÉCNICO**

**12.1. REQUISITOS DEL POSTOR**

El consultor puede ser persona natural o Jurídica inscrita en el Registro nacional de Proveedores (RNP) del estado, con especialidad de consultorías de obras de represas irrigaciones y fines, categoría (b) como mínimo.

- ✓ Persona natural o jurídica con experiencia en consultoría de formulación y elaboración de estudios definitivos según lo indicado en los requisitos para cada prestación.
- ✓ El postor no deberá mantener sanción vigente aplicada por el OSCE, ni estar impedido, temporal o permanentemente para contratar con el estado.
- ✓ El postor no deberá encontrarse incluido en el registro de inhabilitados para contratar con el estado.
- ✓ El postor no deberá estar incurso en ningún causal del impedimento señalado en el artículo 11 de la ley de contrataciones del estado.

El postor podrá participar en forma individual o en consorcio en concordancia a lo establecido por la ley de contrataciones del estado y su reglamento

**12.2. EXPERIENCIA DEL POSTOR EN LA ESPECIALIDAD**



**MUNICIPALIDAD DISTRITAL DE INKAWASI**  
**BASES INTEGRADAS PARA LA ADJUDICACIÓN SIMPLIFICADA N°26-2024-MDI/CS-1**



**MUNICIPALIDAD DISTRITAL DE INKAWASI**  
**La Convención – Cusco**  
Creado por Ley N° 30265



**Requisitos**

El postor debe acreditar un monto facturado acumulado equivalente a una (01) VEZ EL VALOR REFERENCIAL, por la contratación de servicios y/o consultoría iguales o similares al objeto de la convocatoria, durante los diez (10) años anteriores a la fecha de la presentación de ofertas que se computarán desde la fecha de la conformidad o emisión del comprobante de pago, según corresponda.

Se considera servicios de consultoría de obra similares a los siguientes: elaboración de expedientes técnicos y/o estudios definitivos y/o evaluación de expedientes técnicos y/o supervisión de expedientes técnicos para la construcción y/o reconstrucción y/o mejoramiento y/o rehabilitación y/o reforzamiento y/o adecuación y/o creación y/o ampliación de obras hidráulicas con fines de riego agrícola tales como: bocatomas y/o diques y/o canales y/o reservorios y/o sistemas de conducción de agua, incluidas sus obras de arte.

**Acreditación**

La experiencia del postor en la especialidad se acreditará con copia simple de (i) contratos u órdenes de servicios y su respectiva conformidad, constancia de prestación o liquidación del contrato; o (ii) comprobantes de pago cuya cancelación se acredite documental y fehacientemente, con voucher de depósito, nota de abono, reporte de estado de cuenta, cualquier otro documento emitido por Entidad del sistema financiero que acredite el abono o mediante cancelación en el mismo comprobante de pago.

**Los postores pueden presentar hasta un máximo de veinte (20) contrataciones para acreditar el requisito de calificación y el factor "Experiencia de Postor en la Especialidad".**

En caso los postores presenten varios comprobantes de pago para acreditar una sola contratación, se debe acreditar que corresponden a dicha contratación; de lo contrario, se asumirá que los comprobantes acreditan contrataciones independientes, en cuyo caso solo se considerará, las veinte (20) primeras contrataciones indicadas en el Anexo N° 8 referido a la Experiencia del Postor en la Especialidad.

En el caso de servicios de supervisión en ejecución, solo se considera como experiencia la parte del contrato que haya sido ejecutada durante los diez (10) años anteriores a la fecha de presentación de ofertas, debiendo adjuntarse copia de las conformidades correspondientes a tal parte o los respectivos comprobantes de pago cancelados.

En los casos que se acredite experiencia adquirida en consorcio, debe presentarse la promesa de consorcio o el contrato de consorcio del cual se desprenda fehacientemente el porcentaje de las obligaciones que se asumió en el contrato presentado; de lo contrario, no se computará la experiencia proveniente de dicho contrato.

Asimismo, cuando se presenten contratos derivados de procesos de selección convocados antes del 20.09.2012, la calificación se ceñirá al método descrito en la Directiva "Participación de Proveedores en Consorcio en las Contrataciones del Estado", debiendo presumirse que el porcentaje de las obligaciones equivale al porcentaje de participación de la promesa de consorcio o del contrato de consorcio. En caso que en dichos documentos no se consigne el porcentaje de participación se presumirá que las





**MUNICIPALIDAD DISTRITAL DE INKAWASI**  
**BASES INTEGRADAS PARA LA ADJUDICACIÓN SIMPLIFICADA N°26-2024-MDI/CS-1**



**MUNICIPALIDAD DISTRITAL DE INKAWASI**  
La Convención – Cusco  
Creado por Ley N° 30265



obligaciones se ejecutaron en partes iguales.

Si el titular de la experiencia no es el postor, consignar si dicha experiencia corresponde a la matriz en caso que el postor sea sucursal, o fue transmitida por reorganización societaria, debiendo acompañar la documentación sustentadora correspondiente.

Si el postor acredita experiencia de otra persona jurídica como consecuencia de una reorganización societaria, debe presentar adicionalmente el Anexo N° 9.

Cuando en los contratos, órdenes de servicio o comprobantes de pago el monto facturado se encuentre expresado en moneda extranjera, debe indicarse el tipo de cambio venta publicado por la Superintendencia de Banca, Seguros y AFP correspondiente a la fecha de suscripción del contrato, de emisión de la orden de servicio o de cancelación del comprobante de pago, según corresponda.

Sin perjuicio de lo anterior, los postores deben llenar y presentar el Anexo N° 8 referido a la Experiencia del Postor en la Especialidad.

**Importante**

- ✓ El comité de selección debe valorar de manera integral los documentos presentados por el postor para acreditar la experiencia. En tal sentido aun cuando en los documentos presentados la denominación del objeto contractual no coincida literalmente con el previsto en las bases, se deberá validar la experiencia si las actividades que ejecuto el postor corresponden a la experiencia requerida.
- ✓ En el caso de consorcio la calificación de la experiencia se realiza conforme a la directiva participación de proveedores en consorcio según la ley de contrataciones del estado.

**XIII. GARANTÍA DE FIEL CUMPLIMIENTO**

En el procedimiento de selección para elaborar el expediente técnico del proyecto, se procederá de acuerdo al artículo N° 148 del reglamento de la ley de contrataciones del estado, que establecen el tipo de garantía que corresponde sea otorgada por el postor y/o contratista, pudiéndose ser carta fianza y/o póliza de caución emitida por entidades bajo la supervisión de la superintendencia de banca y seguros y AFP que cuenten con clasificación de riesgo B o SUPERIOR.

Opcionalmente cuando se firme contrato podrá presentar una declaración jurada mediante la cual autoriza a la entidad la retención de un monto equivalente al 10% del contrato.

**XIV. GARANTIAS Y RESPONSABILIDADES DEL CONSULTOR POR VICIOS OCULTOS**

El consultor garantiza que la consultoría será efectuada en forma personal, idónea y eficiente con el cuidado y diligencia necesarios de acuerdo a la descripción y especificaciones contenidas en el presente documento y el respectivo contrato.

El consultor asumirá la total responsabilidad técnica por los servicios prestados para la elaboración del estudio definitivo del proyecto.

La revisión de los documentos por parte de la entidad durante elaboración del estudio, no exime al consultor y evaluador y/o supervisor de la responsabilidad absoluta y total del mismo.



**MUNICIPALIDAD DISTRITAL DE INKAWASI**  
**BASES INTEGRADAS PARA LA ADJUDICACIÓN SIMPLIFICADA N°26-2024-MDI/CS-1**



**MUNICIPALIDAD DISTRITAL DE INKAWASI**  
**La Convención – Cusco**  
Creado por Ley N° 30265



En concordancia al artículo 50° de la ley de contrataciones del estado, el contratista es el responsable por la calidad ofrecida y por los vicios ocultos de los servicios ofertados por un plazo de dos (02) años contados a partir de la conformidad otorgada por la entidad en razón a esta responsabilidad se podrá citar al contratista en caso de no cumplir a la citación indicando en el párrafo anterior se hará conocer su negativa al tribunal de contrataciones y adquisiciones del estado.

El consultor se compromete a absolver consultas y/o observaciones durante la ejecución física de la obra, en los plazos establecidos en la Ley de contrataciones del estado y su reglamento, a la sola notificación de la entidad.

**XV. CONDICIONES DE CONSORCIO**

Para la conformidad de la prestación de la consultoría el consultor puede presentar en consorcio cumpliendo las siguientes condiciones contractuales.

- ✓ En número máximo de consorciados es de dos (2).
- ✓ El porcentaje mínimo de participantes de cada consorciado es de 50%.

**Justificación**

El presente numeral tiene la finalidad establecer condiciones razonables, que garanticen la suficiente experiencia y capacidad técnica para la participación en consorcio en el presente proceso de selección, lo que coadyuvará a una mejor y eficiente desarrollo del servicio para cumplir así con la finalidad pública de esta contratación y tengan una recuperación positiva en las condiciones de vida de los ciudadanos.

**XVI. PERFIL DE LOS PROFESIONALES**

En relación a los profesionales propuestos por el consultor cumplirán en perfil requerido en el presente términos de referencia y que desempeñarán las actividades en la elaboración del expediente técnico del proyecto bajo su responsabilidad garantizando la calidad del mismo.

**XVII. CAPACIDAD TÉCNICA Y PROFESIONAL PROPUESTA POR EL POSTOR**

El postor deberá contar con un plantel profesional idóneo y con experiencia comprobada para cumplir los alcances del servicio de consultoría, todos los profesionales deberán estar colegiados y habilitados al inicio de la prestación efectiva del servicio.

**CUADRO 01- DEL PERSONAL PROFESIONAL MÍNIMO REQUERIDO**

ITEM	CARGO	PERFIL PROFESIONAL
1	JEFE DE PROYECTO	<p>Ingeniero Agrícola y/o Civil, Titulado, Colegiado Y habilitado.</p> <p>Experiencia mínima 02 años como jefe de proyecto y/o coordinador de Proyecto y/o jefe de estudios y proyectos y/o formulador y/o evaluador y/o supervisor de proyectos en general o similar a nivel de pre inversión o expedientes técnicos.</p> <p>experiencia específica; haber participado en la elaboración de 02 expedientes técnicos similares o servicios en general; la experiencia se computará desde la obtención de la colegiatura.</p> <p>Acreditación:</p> <ul style="list-style-type: none"><li>. Copia de título Profesional</li><li>. certificado de Habilidad Profesional.</li><li>. La experiencia será acreditada con copia simple de contrato, constancia o certificado, o, cualquier otro documento que de manera fehaciente demuestre el tiempo de experiencia del profesional propuesto.</li></ul>





**MUNICIPALIDAD DISTRITAL DE INKAWASI**  
**BASES INTEGRADAS PARA LA ADJUDICACIÓN SIMPLIFICADA N°26-2024-MDI/CS-1**



**MUNICIPALIDAD DISTRITAL DE INKAWASI**  
**La Convención – Cusco**  
 Creado por Ley N° 30265



2	<b>ESPECIALISTA EN DISEÑO HIDRAULICO Y ESTRUCTURAL</b>	Ingeniero Agrícola y/o Civil, Titulado y Colegiado. Experiencia mínima de dos (02) años como especialista en diseño hidráulico, Y haber participado en 02 estudios a nivel de PIP o exp. técnico en estudios iguales o similares al objeto de la convocatoria. La experiencia será acreditada con copia simple de contrato, constancia o certificado, o, cualquier otro documento que de manera fehaciente demuestre el tiempo de experiencia del profesional propuesto.
3	<b>ESPECIALISTA EN AGROLOGIA</b>	Ingeniero Agrónomo y/o Agrícola, Titulado y Colegiado. Experiencia mínima (02) año en ejercicio de la profesión. Y haber participado en 02 estudios a nivel de PIP o exp. técnico en estudios iguales o similares al objeto de la convocatoria. La experiencia será acreditada con copia simple de contrato, constancia o certificado, o, cualquier otro documento que de manera fehaciente demuestre el tiempo de experiencia del profesional propuesto.
4	<b>ESPECIALISTA EN COSTOS Y PRESUPUESTO</b>	Ingeniero Civil y/o Agrícola, Titulado y Colegiado. Experiencia mínima de (02) año en ejercicio de la profesión. Y haber participado en 02 estudios a nivel de PIP o exp. técnico en estudios iguales o similares al objeto de la convocatoria. La experiencia será acreditada con copia simple de contrato, constancia o certificado, o, cualquier otro documento que de manera fehaciente demuestre el tiempo de experiencia del profesional propuesto.
5	<b>ESPECIALISTA EN HIDROLOGIA</b>	Ingeniero Agrícola y/o Ingeniero Civil, Titulado y Colegiado. Experiencia mínima de (02) año en ejercicio de la profesión. Y haber participado en 02 estudios a nivel de PIP o exp. técnico en estudios iguales o similares al objeto de la convocatoria. La experiencia será acreditada con copia simple de contrato, constancia o certificado, o, cualquier otro documento que de manera fehaciente demuestre el tiempo de experiencia del profesional propuesto.
6	<b>ESPECIALISTA EN ESTUDIO DE IMPACTO AMBIENTAL</b>	Ingeniero Ambiental y/o Agrícola y/o Biólogo, Titulado y Colegiado. Experiencia mínima de (02) año en ejercicio de la profesión. Y haber participado en 01 estudio a nivel de PIP o exp. técnico en estudios iguales o similares al objeto de la convocatoria. La experiencia será acreditada con copia simple de contrato, constancia o certificado, o, cualquier otro documento que de manera fehaciente demuestre el tiempo de experiencia del profesional propuesto.
7	<b>ASISTENTE TÉCNICO</b>	Bach. En Ing. Civil o Agrícola con experiencia mínima de un (01) año después del diploma de bachillerato y haber participado en 1 estudio a nivel de PIP o Exp. Técnico en estudios iguales o similares al objeto de la convocatoria.
8	<b>CADISTA</b>	Bach. En Ing. Civil o Agrícola con experiencia mínima de un (01) año después del diploma de bachillerato y haber participado en 1 estudio a nivel de PIP o Exp. Técnico en estudios iguales o similares al objeto de la convocatoria.
9	<b>ASISTENTE ADMINISTRATIVO</b>	Bach. en Contabilidad y/o Técnico Titulado con experiencia mínima de un (01) año después del diploma de bachillerato y haber participado en 1 estudio a nivel de PIP o Exp. Técnico en estudios iguales o similares al objeto de la convocatoria.

**17.1. EXPERIENCIA DEL POSTOR EN LA ESPECIALIDAD**

**CUADRO 02 - FUNCIONES DEL PERSONAL CLAVE**

CARGO	FUNCIONES
<b>JEFE DE PROYECTO</b>	<ul style="list-style-type: none"> <li>- El jefe del proyecto será el interlocutor oficial de la firma consultora y responsable de la coordinación entre las especialidades.</li> <li>- Será el responsable de conducir todas las actividades de la elaboración del expediente técnico y coordinar el desarrollo de las mismas y de los documentos que lo sustenten.</li> <li>- Planificar y programar la elaboración del expediente técnico.</li> <li>- Realizar reuniones con el equipo técnico para revisar los avances parciales de la elaboración del expediente técnico.</li> </ul>



**MUNICIPALIDAD DISTRITAL DE INKAWASI**  
**BASES INTEGRADAS PARA LA ADJUDICACIÓN SIMPLIFICADA N°26-2024-MDI/CS-1**



**MUNICIPALIDAD DISTRITAL DE INKAWASI**  
**La Convención – Cusco**  
Creado por Ley N° 30265



	<ul style="list-style-type: none"><li>- Explicar la metodología del desarrollo al equipo técnico</li><li>- Verificar el cumplimiento de los contenidos de la elaboración del expediente técnico.</li><li>- Realizar el trabajo de campo desde enfoque sostenible y económico.</li><li>- Visara y sellara todas las páginas del estudio final, planos anexos, etc.</li></ul>
ESPECIALISTA EN DISEÑO HIDRAULICO Y ESTRUCTURAL	<ul style="list-style-type: none"><li>- Realizar el diseño de sistema y memoria de cálculos estructural de la infraestructura a intervenir en el expediente técnico, elaboración de los planos, planos de detalles y memorias descriptivas referente a la disciplina de estructuras e infraestructura a intervenir en el expediente técnico.</li><li>- Otras actividades que sean requeridas de acuerdo a su especialidad en la elaboración del estudio.</li><li>- Visara y sellara todas las páginas que sean de su competencia.</li></ul>
ESPECIALISTA AGROLOGICO	<ul style="list-style-type: none"><li>- Realizará el estudio agrológico semidetallado del área del proyecto, según lo establecido en la normatividad aplicable.</li><li>- Tendrá a su cargo la evaluación, caracterización y descripción de la capacidad de uso mayor de los suelos, así como la evaluación de la situación de drenaje, permeabilidad en el ámbito de trabajo.</li><li>- Participará en la definición de la cobertura vegetal y uso actual de la tierra a evaluar en el Proyecto.</li><li>- Participará en la definición de propuestas de implementación de herramientas de gestión en los sistemas de riego del área de trabajo.</li><li>- Participará en los muestreos y análisis de suelos en el área del Proyecto, y será responsable de la interpretación agronómica de los resultados.</li><li>- En colaboración con el especialista en hidrología, deberá determinar los volúmenes de riego y drenaje generados por el plan de cultivo correspondiente a la configuración actual y a la alternativa de proyecto seleccionada</li></ul> <p>Participará en la evaluación del mejoramiento de los sistemas de riego y en la selección de medidas estructurales y no estructurales para su mejor funcionamiento.</p>
ESPECIALISTA EN COSTOS Y PRESUPUESTOS	<ul style="list-style-type: none"><li>- Desarrollar el esquema de presupuesto en coordinación con cada uno de los especialistas y/o proyectistas miembros del equipo, a fin de que puedan desarrollar las planillas de metrados correspondientes.</li><li>- Definir los rendimientos y análisis de precios unitarios para determinar adecuadamente los costos directos, debiéndose considerar para ello las tablas propuestas por CAPECO</li><li>- Desarrollar el análisis de Costos Indirectos, detallándose Bienes, Servicios y otros por componente (Gastos Generales, Gastos de Supervisión, IGV, Utilidad).</li><li>- Desarrollar las Fórmulas Polinómicas necesarias para los reajustes de precios de ser necesario.</li></ul> <p>Desarrollar el esquema de presupuesto en coordinación con cada uno de los especialistas y/o proyectistas miembros del equipo, a fin de que puedan desarrollar las planillas de metrados correspondientes.</p>
ESPECIALISTA EN HIDROLOGIA	<ul style="list-style-type: none"><li>- Realizara el estudio hidrológico del expediente técnico determinando la disponibilidad hídrica sustentando en la documentación emitida por el ANA del ámbito realizara el balance hídrico con y sin proyecto.</li><li>- Otras actividades que sean requeridas de acuerdo a su especialidad en la elaboración del estudio.</li><li>- Visara y sellara en todas las páginas que sean de su competencia.</li></ul>
ESPECIALISTA EN ESTUDIO DE IMPACTO AMBIENTAL	<ul style="list-style-type: none"><li>- Responsable de elaborar el estudio de impacto ambiental y del instrumento de gestión ambiental.</li></ul>







**MUNICIPALIDAD DISTRITAL DE INKAWASI**  
**BASES INTEGRADAS PARA LA ADJUDICACIÓN SIMPLIFICADA N°26-2024-MDI/CS-1**



**MUNICIPALIDAD DISTRITAL DE INKAWASI**  
**La Convención – Cusco**  
Creado por Ley N° 30265



Se considera como servicios similares, a los estudios desarrollados a nivel de expediente técnico de proyectos hidráulicos y/o proyectos con fines de riego tales como: presas, bocalomas, reservorios y sistemas de conducción de agua.

**XVIII. EQUIPAMIENTO ESTRATÉGICO**

ITEM	EQUIPO	CARACTERÍSTICAS	UNIDAD	CANTIDAD
01	Camioneta doble cabina	4x4 con soat y revisión técnica vigente	und	01
02	Computadora portatil	Laptop procesador i7 o superior	und	02
03	fotocopiadora	Blanco/negro y color	und	01
04	plotter	Tamaño A3, A2, A1 y A0	und	01
05	Impresora multifuncional	Blanco y negro y color	und	01
<b>EQUIPO TOPOGRAFICO</b>				
06	GPS diferencial	Con certificado de calibracion	und	01
07	Estación total	Con certificado de calibracion	und	01
08	prismas	El alcance de la medida deberá estar comprendida como minima entre 1500 y 2000 metros	und	04

**Acreditación**

De conformidad con el numeral 49.3 del artículo 49 y el literal e) del numeral 139.1 del artículo 139 del Reglamento este requisito de calificación se acredita para la suscripción del contrato. Con los siguientes documentos; copia de documentos que sustenten la propiedad, la posesión, el compromiso de compra y venta o alquiler u otro documento que acredite la disponibilidad del requisito de calificación del equipamiento estratégico en el caso que el postor sea un consorcio los documentos de acreditación de este requisito pueden estar a nombre del consorcio o cada uno de sus integrantes.

**XIX. OTRAS CONSIDERACIONES PARA LA EJECUCIÓN DE LA CONSULTORÍA**

**19.1. OTRAS OBLIGACIONES DEL CONTRATISTA**

El contratista deberá efectuar los servicios a todo costo, utilizando sus propios recursos materiales, humano y financieros; asimismo, asumirá cualquier otro gasto que pudiera incidir durante el servicio a fin de cumplir con el objeto de la contratación dentro de los plazos previstos.

**19.2. SUBCONTRATACIÓN**

El consultor deberá de cumplir con el contrato originario no pudiendo subcontratar o de similar naturaleza tercerizar la formulación del proyecto.

**19.3. CONFIDENCIALIDAD**

La información obtenida del contratante y la documentación elaborada dentro de los alcances del presente servicio, se consideran propiedad de la Municipalidad Distrital de Inkawasi y no podrán ser divulgadas a terceros o usada para otros fines que no sean los del presente servicio.

El CONSULTOR deberá garantizar a la entidad la transferencia de la propiedad intelectual sobre toda la documentación interna, datos, diseños instructivos de campo, planos, sin restricción alguna en relación con su utilización y divulgación, incluyendo la posibilidad de transferencia a terceras partes.



**MUNICIPALIDAD DISTRITAL DE INKAWASI**  
**BASES INTEGRADAS PARA LA ADJUDICACIÓN SIMPLIFICADA N°26-2024-MDI/CS-1**



**MUNICIPALIDAD DISTRITAL DE INKAWASI**  
**La Convención – Cusco**  
Creado por Ley N° 30265



**19.4. CONFORMIDAD DE LA PRESTACION**

La conformidad será emitida por la Sub Gerencia de Infraestructura y Desarrollo Urbano y Rural, previa opinión favorable de la Oficina de Supervisión, Evaluación y Liquidación de Proyectos según la documentación requerida.

**19.5. DE LA ESPECIALIDAD Y CATEGORÍA DEL CONSULTOR DE OBRA**

El consultor de obra debe contar con inscripción vigente en el RNP en la especialidad de CONSULTORIAS EN OBRAS DE REPRESAS, IRRIGACIONES Y AFINES y en la categoría C o superior.

**XX. FORMA DE PAGO**

La entidad realizará el pago de la contraprestación del servicio pactada a favor del contratista, previa conformidad del servicio, dichos pagos se realizarán en tres entregables, según el siguiente detalle:

<b>Primer Pago:</b> <b>40% del monto</b> <b>Total del contrato</b>	<b>Primer Entregable:</b> a la presentación por mesa de partes de los estudios básicos debidamente firmados por los especialistas, previa opinión favorable de la OSELP y conformidad por la Sub Gerencia de Infraestructura y Desarrollo Urbano y Rural de la Municipalidad Distrital de Inkawasi, la presentación se realizará a los 45 días después de la firma de contrato.
<b>Segundo Pago:</b> <b>30% del monto</b> <b>total del contrato</b>	<b>Segundo Entregable:</b> a la presentación del expediente técnico y aprobación del expediente técnico bajo acto resolutivo. previa opinión favorable de la OSELP y conformidad de la Sub Gerencia de Infraestructura y Desarrollo Urbano y Rural de la Municipalidad Distrital de Inkawasi, La presentación del expediente técnico se realizará a los 120 días después de la firma del contrato.
<b>Tercer Pago:</b> <b>30% del monto</b> <b>total del contrato</b>	<b>Tercer entregable:</b> a la presentación por mesa de partes del documento y/o aprobación del expediente técnico y/o opinión favorable del sector (Ministerio de Desarrollo Agrario y Riego – MIDAGRI), previa opinión favorable de la OSELP y conformidad de la Sub Gerencia de Infraestructura y Desarrollo Urbano y Rural de la Municipalidad Distrital de Inkawasi, La presentación se realizará a los 15 días después de la opinión favorable del MINAGRI o el sector según quien evalúa.

**REQUISITOS DE PRESENTACIÓN DL EXPEDIENTE TÉCNICO**

El EXPEDIENTE TÉCNICO deberá ser presentado de la siguiente manera:

- ✓ En fólder Pioner A-4 de 7.5 cm de color blanco similar, debidamente foliado todas las hojas y planos, sellado y firmado por los profesionales responsables por especialidades, quienes deberán adjuntar certificado de miembro activo del Colegio Profesional respectivo.
- ✓ El expediente se presentará en archivadores o volúmenes anillados, se usará papel tamaño A4 y para planos papel blanco A-3, A-2, A-1, debe estar ordenados y doblados de manera que permita su fácil desglosamiento, debiendo contener un índice y numeración de páginas, mostrarán el sello y firma del consultor.
- ✓ Todos los documentos del EXPEDIENTE TÉCNICO final serán presentados en un (1) originales y tres (3) copias, escaneado con las firmas de los especialistas y todo el contenido del expediente técnico.
- ✓ Se entregará tres (3) copias, digital (CD) conteniendo la información total del EXPEDIENTE TÉCNICO, en archivos de Software de Procesador de Textos para la parte literal, en archivos C.A.D. (Diseño Asistido por Computadora) para los





**MUNICIPALIDAD DISTRITAL DE INKAWASI**  
**BASES ÍNTEGRADAS PARA LA ADJUDICACIÓN SIMPLIFICADA N°26-2024-MDI/CS-1**



MUNICIPALIDAD DISTRITAL DE INKAWASI  
La Convención – Cusco  
Creado por Ley N° 30265



Planos, en Software de Programación de obra para todos los Calendarios de la ejecución de obra y para la elaboración de los costos y presupuestos se presentará en Software de Costos y Presupuestos, adicionalmente deberá exportarse los costos y presupuestos en formato de hoja de cálculo. Todos los archivos estarán debidamente ordenados por especialidades con la respectiva identificación de nombres, con extensiones que permitan cualquier reproducción o actualización del EXPEDIENTE que se necesite efectuar.

**NOTA:**

La documentación mínima alcanzada por el CONSULTOR a la Municipalidad Distrital de Inkawasi, por mesa de partes para efecto del pago de cada uno de los entregables, será la siguiente.

- a) Carta dirigida a la máxima autoridad de la Municipalidad Distrital de Inkawasi, emitida por el representante legal del consultor.
- b) Copia de orden de servicio y contrato
- c) Factura o recibo por honorarios.
- d) Para el segundo pago el consultor adjuntará el documento técnico de su aprobación con acto resolutivo por la MDI, y el cargo de presentación del expediente a las oficinas del MIDAGRI.
- e) Para el tercer pago el consultor adjuntará al inciso a), b) y c); el documento y/o resolución de conformidad del contenido del expediente técnico por el Ministerio o sector competente.

**XXI. PENALIDADES**

En caso de atraso y/o incumplimiento de contrato se aplicará lo establecido en los Artículos 161°, 162° y 163° del Reglamento.

**21.1. PENALIDAD POR MORA**

SI EL CONTRATISTA incurre en retraso injustificado en la ejecución de las prestaciones objeto del contrato, LA ENTIDAD le aplicará automáticamente una penalidad por mora por cada día de atraso.

La penalidad se aplicará automáticamente y se calculará de acuerdo a la siguiente fórmula:

$$\text{Penalidad Diaria} = \frac{0.10 \times \text{Monto Vigente}}{F \times \text{Plazo Vigente en días}}$$

Donde:

F tiene los siguientes valores:

- a) Para plazos menores o iguales a sesenta (60) días, para bienes, servicios en general, consultorías y ejecución de obras: F 0.40. D
- b) Para plazos mayores a sesenta (60) días:
  - b.1) Para bienes, servicios en general y consultorías: F = 0.25
  - b.2) Para obras: F = 0.15

El retraso se justifica a través de la solicitud de ampliación de plazo debidamente aprobado, adicionalmente se considera justificado el retraso y en consecuencia no se aplica penalidad cuando el CONTRATISTA acredite de modo objetivamente sustentado, que el mayor tiempo transcurrido no le resulta imputable en este último caso la calificación de retraso como justificado por parte de la ENTIDAD no da lugar al pago de gastos generales ni costos directos de ningún tipo, conforme el numeral 162.5 del artículo 162 del reglamento de la ley de contrataciones del estado.



**MUNICIPALIDAD DISTRITAL DE INKAWASI**  
**BASES INTEGRADAS PARA LA ADJUDICACIÓN SIMPLIFICADA N°26-2024-MDI/CS-1**



**MUNICIPALIDAD DISTRITAL DE INKAWASI**  
**La Convención – Cusco**  
Creado por Ley N° 30265



En esta sección adicionalmente a la penalidad por mora se deben incluir las siguientes penalidades:

Otras penalidades			
N°	Supuestos de aplicación de penalidad	Forma de cálculo	Procedimiento
1	En caso culmine la relación contractual entre el contratista y el personal ofertado y la entidad no haya aprobado la sustitución del personal por no cumplir con las experiencias y calificaciones del profesional a ser reemplazado	0.025 UIT por cada día de ausencia del personal.	Según informe del área usuaria.
2	En caso que el consultor presente los estudios básicos incompletos sin la firma de los profesionales correspondientes	0.05 UIT por cada estudio	Según informe del área usuaria.
3	Cuando se detecte que en el expediente técnico figure nombres y/o nomenclaturas que no correspondan al proyecto	0.01 UIT por cada error detectado	Según informe del área usuaria.
4	Cuando presente el expediente técnico incompleto y sin firma y sello por los profesionales correspondientes	0.05 UIT por cada presentación	Según informe del área usuaria.
5	Cuando las observaciones son reiterativas en mismo error o tema.	0.01 UIT por cada observación reiterativo	Según informe del área usuaria.
6	Por no presentar los entregables dentro de los plazos establecidos.	De acuerdo a la fórmula de penalidad por mora establecida en el numeral 16 del TDR	Según informe del área usuaria

Cabe precisar que la penalidad por mora y las otras penalidades pueden alcanzar cada una un monto máximo equivalente al diez por ciento (10%) del monto del contrato vigente.

**XXII. SISTEMA DE CONTRATACION**  
A suma alzada

**XXIII. VALOR REFERENCIAL PARA LA ELABORACIÓN DEL ESTUDIO**

El valor referencial del Estudio es de **S/. 425,479.72** (Cuatrocientos Veinticinco Mil Cuatrocientos Setenta y nueve con 72/100 soles). Este precio considera Gastos Generales, Utilidad y el Impuesto General a las Ventas (IGV) como cualquier otro concepto que pueda incidir en el costo de la consultoría.

CODIGO	DETALLE	ESPECIALIDAD	U.M.	CANT.	TIEMPO (meses)	PRECIO	TOTAL
01.00.00	PERSONAL						
01.01.00	DIRECCIÓN Y ELABORACIÓN DEL PROYECTO						
01.01.01	JEFE DE PROYECTO	ING. CIVIL Y/O ING. AGRICOLA	REMUNERAC.	1	4	9,500.00	216,500.00
01.01.02	ESPECIALISTA EN COSTOS Y PRESUPUESTOS	ING. CIVIL Y/O ING. AGRICOLA	REMUNERAC.	1	4	8,500.00	34,000.00
01.01.03	ESPECIALISTA EN DISEÑO HIDRAULICO Y ESTRUCTURAL	ING. CIVIL Y/O AFINES	REMUNERAC.	1	3	6,500.00	19,500.00
01.01.04	ESPECIALISTA HIDROLOGÍA	ING. CIVIL Y/O ING. AGRICOLA	REMUNERAC.	1	4	7,000.00	28,000.00
01.01.05	ESPECIALISTA EN ESTUDIO AGROLOGICO	ING. AGRICOLA	REMUNERAC.	1	3	6,500.00	19,500.00
01.01.06	ASISTENTE TECNICO	BACH. ING CIVIL Y/O ING AGRICOLA	REMUNERAC.	2	4	4,500.00	36,000.00
01.01.07	CADISTA	BACH. ING CIVIL Y/O ING AGRICOLA	REMUNERAC.	1	4	4,500.00	18,000.00
01.01.08	ESPECIALISTA EN ESTUDIO DE IMPACTO AMBIENTAL	ING. AMBIENTAL y/o AGRICOLA	REMUNERAC.	1	3	4,500.00	13,500.00
01.01.09	ASISTENTE ADMINISTRATIVO	BACH. EN CONTABILIDAD Y/O TECNICO TITULADO	REMUNERAC.	1	4	2,500.00	10,000.00
02.00.00	BIENES						
02.00.01	PAPEL BOND		PAQUETE	20		18.00	360.00
							<b>3,366.70</b>





MUNICIPALIDAD DISTRITAL DE INKAWASI  
BASES INTEGRADAS PARA LA ADJUDICACIÓN SIMPLIFICADA N°26-2024-MDI/CS-1



MUNICIPALIDAD DISTRITAL DE INKAWASI

La Convención – Cusco

Creado por Ley N° 30265



02.00.02	ARCHIVADOR								
02.00.03	MICA PLASTIFICADA	UND	20			10.00		200.00	
02.00.04	TINTA PARA PLOTTER	PAO	20			8.00		160.00	
02.00.05	AGUA EN CAJA DE 20 LITROS	JGO	2			350.00		700.00	
02.00.06	OTROS BIENES	UND	4			30.00		120.00	
02.02.00	VESTUARIO	GLB	1			746.70		746.70	
02.02.01	CAMISA LABORAL CON LOGO INSTITUCIONAL								
02.02.02	CHALECO DE TRABAJO CON LOGO INSTITUCIONAL	UND	8			60.00		480.00	
03.00.00	SERVICIOS	UND	8			75.00		600.00	
03.00.01	ALQUILER DE CAMIONETA								114,000.00
03.00.02	ALQUILER DE LOCAL	MES	4			5,000.00		20,000.00	
03.00.03	ESTUDIO HIDROLOGICO	MES	4			500.00		2,000.00	
03.00.04	CIRA	SERVICIO	1			12,000.00		12,000.00	
03.00.05	ANALISIS FISICO Y QUIMICO EN LABORATORIO DE LAS FUENTES DE AGUA	SERVICIO	1			5,000.00		5,000.00	
03.00.06	ESTUDIO DE RIESGOS Y VULNERABILIDAD	GLB	1			5,000.00		5,000.00	
03.00.07	ESTUDIO DE IMPACTO AMBIENTAL	SERVICIO	1			10,000.00		10,000.00	
03.00.08	ESTUDIO GEOTECNICO Y DISEÑO DE MEZCLAS	SERVICIO	1			10,000.00		10,000.00	
03.00.09	ESTUDIO TOPOGRAFICO	SERVICIO	1			20,000.00		20,000.00	
	COSTO DIRECTO	SERVICIO	1			30,000.00		30,000.00	
	UTILIDAD								333,866.70
	TOTAL, SIN IGV					8%		26,709.34	
	IGV								360,576.04
	TOTAL, DE LA ELABORACIÓN DEL EXPEDIENTE TÉCNICO					18%		64,903.69	425,479.72

XXIV. CRONOGRAMA DE EJECUCIÓN

Productos	Contenido	1° Informe	2° Informe	3° Informe
		45 DC	90 DC	120 DC
	Acta de Aceptación de la Ejecución del Proyecto – F1.	X		
	Acta de Aceptación de Libre Disponibilidad de Terrenos para Proyectadas – F2. Obras	X		
	Acta de Aceptación de Libre Disponibilidad de Canteras, Botaderos Autorizados para el Proyecto – F3. Fuentes de Agua y	X		
	Acta de Aceptación de Operación y Mantenimiento de la Infraestructura de Servicio de Agua para Riego – F4.	X		
	Acta de Aceptación de Pago de Tarifa por la Prestación del Servicio de Agua para Riego – F5.	X		
	Acta de Aceptación de Corte del Servicio de Agua para Riego Durante la Ejecución de las Obras Proyectadas – F6.	X		
	Acreditación de la Disponibilidad del Recurso Hídrico por parte del AAA- ANA.		X	
	Certificado de Inexistencia de Restos Arqueológicos – CIRA.		X	
	Certificado Ambiental.		X	
	Estudio de Gestión Social.	X	X	
	Estudio Topográfico.	X		
	Estudio Hidrológico.	X		
	Estudio Agroológico.	X		
	Estudio Geológico, Mecánica de Suelos y Geotécnico.	X		
	Estudio de Análisis de Riesgos y Desastres.	X		
	Estudio de Inventario y Evaluación de la Infraestructura Existente	X	X	
	Estudio Arqueológico.	X		
	Estudio de Seguridad, Higiene y Salud Ocupacional.		X	
	Estudio de Capacitaciones y Asistencia Técnica.		X	
	Estudio de Interferencia y Afectaciones, P. Saneamiento F-L, PC	X		
	Estudio de Impacto Ambiental.	X		
	Diseños		X	
	Memoria de Cálculo			X
	Planos			X
	Metrados, Costos y Presupuesto			X
	Cronograma de Obra			X
	Memoria Descriptiva del Proyecto.			X
	Especificaciones Técnicas.			X
	Planos de Ejecución de Obra.			X
	Metrados.			X
	Presupuesto de obra.			X
	Fecha de Determinación de Presupuesto de Obras.			X
	Análisis de Precios			X
	Calendario de Avance de obra Valorizado			X
	Fórmulas polinómicas			X



**MUNICIPALIDAD DISTRITAL DE INKAWASI**  
**BASES INTEGRADAS PARA LA ADJUDICACIÓN SIMPLIFICADA N°26-2024-MDI/CS-1**



**MUNICIPALIDAD DISTRITAL DE INKAWASI**  
**La Convención – Cusco**  
Creado por Ley N° 30265



Expediente	Cotizaciones		X
Técnico	aprobación del expediente técnico por la entidad y presentación para su evaluación, opinión favorable del sector (Ministerio de Desarrollo Agrario y Riego – MIDAGRI)		X
Aprobado			
RUTA CRÍTICA DEL PROCESO QUE SE DEBE SUPERAR PARA ALCANZAR EL PRODUCTO			

**XXV. REAJUSTE DE LOS PAGOS**

El reajuste de los pagos se hará en vigor a los numerales 38.1 y 38.5 del artículo 38 del reglamento de la Ley de Contrataciones del Estado.

**Artículo 38. Fórmulas de reajuste**

38.1 En los casos de contratos de ejecución periódica continuada de bienes, servicios en general, consultorías en general, pactados en moneda nacional, los documentos del procedimiento de selección pueden considerar fórmulas de reajuste de los pagos que corresponden al contratista, así como la oportunidad en la cual se hace efectivo el pago, conforme a la variación del índice de precios al consumidor que establece el Instituto Nacional de Estadística e Informática – INEI correspondiente al mes que efectúa el pago.

38.5 En el caso de contratos de consultoría de obras pactadas en moneda nacional, los pagos se sujetan a reajuste por aplicación de fórmulas monómicas o polinómicas, según corresponda, las cuales se prevén en los documentos del procedimiento de selección. Para tal efecto, el consultor calcula y consigna en sus facturas el monto resultante de la aplicación de dichas fórmulas, cuyas variaciones son mensuales, hasta la fecha de pago prevista en el contrato respectivo, utilizando los índices de precios al consumidor publicados por el Instituto Nacional de Estadística e Informática – INEI a la fecha de facturación. Una vez publicados a los índices correspondientes al mes que debió efectuarse el pago, se realizan las regulaciones necesarias.

**REQUISITOS DE CALIFICACIÓN**

**Importante para la Entidad**

Los requisitos de calificación que la Entidad debe adoptar son los siguientes:

Esta nota deberá ser eliminada una vez culminada la elaboración de las bases.

<b>A</b>	<b>CAPACIDAD TÉCNICA Y PROFESIONAL</b>
<b>A.1</b>	<b>CALIFICACIONES DEL PERSONAL CLAVE</b>
	<b>FORMACIÓN ACADÉMICA</b>
	<u>Requisitos:</u> Ingeniero Agrícola y/o Civil, Titulado, Colegiado del personal clave requerido como jefe de Proyecto.  Ingeniero Agrícola y/o Civil, Titulado, Colegiado del personal clave requerido como Especialista en diseño hidráulico y estructural.  Ingeniero Agrícola y/o Agrónomo, Titulado, Colegiado del personal clave requerido como Especialista en Agrología.  Ingeniero Agrícola y/o Civil, Titulado, Colegiado del personal clave requerido como Especialista en costos y presupuestos.  Ingeniero Agrícola y/o Ingeniero Civil, Titulado, Colegiado del personal clave requerido como Especialista en Hidrología.





**MUNICIPALIDAD DISTRITAL DE INKAWASI**  
**BASES INTEGRADAS PARA LA ADJUDICACIÓN SIMPLIFICADA N°26-2024-MDI/CS-1**



**MUNICIPALIDAD DISTRITAL DE INKAWASI**  
**La Convención – Cusco**  
Creado por Ley N° 30265



**Ingeniero Ambiental y/o Agrícola y/o Biólogo, Titulado, Colegiado del personal clave requerido como Especialista en estudio de impacto ambiental.**

**Acreditación:**

De conformidad con el numeral 49.3 del artículo 49 y el literal e) del numeral 139.1 del artículo 139 del Reglamento este requisito de calificación se acredita para la suscripción del contrato.

**Importante**

De conformidad con el artículo 186 del Reglamento el supervisor, debe cumplir con las mismas calificaciones profesionales establecidas para el residente de obra. Asimismo, el jefe del proyecto para la elaboración del expediente técnico debe cumplir con las calificaciones exigidas en el artículo 188 del Reglamento.

**A.2 EXPERIENCIA DEL PERSONAL CLAVE**

**Requisitos:**

- Experiencia mínima 02 años como jefe de proyecto y/o coordinador de Proyecto y/o jefe de estudios y proyectos y/o formulador y/o evaluador y/o supervisor de proyectos en general o similar a nivel de pre inversión o expedientes técnicos. Experiencia específica; haber participado en la elaboración de 02 expedientes técnicos similares; la experiencia se computará desde la obtención de la colegiatura del personal clave requerido como **jefe de Proyecto**.
- Experiencia mínima de dos (02) años como especialista en diseño hidráulico, y haber participado en 02 estudios a nivel de expediente técnico y/o PIP, en estudios iguales o similares al objeto de la convocatoria, la experiencia se computará desde la obtención de la colegiatura del personal clave requerido como **Especialista en diseño hidráulico y estructural**.
- Experiencia mínima de (02) año en ejercicio de la profesión, y haber participado en 02 estudios a nivel de expediente técnico y/o PIP, en estudios iguales o similares al objeto de la convocatoria la experiencia se computará desde la obtención de la colegiatura del personal clave requerido como **Especialista en costos y presupuestos**.
- Experiencia mínima de (02) año en ejercicio de la profesión. Y haber participado en 02 estudios a nivel de expediente técnico y/o PIP, en estudios iguales o similares al objeto de la convocatoria, la experiencia se computará desde la obtención de la colegiatura del personal clave requerido como **Especialista en Hidrología**.
- Experiencia mínima de (02) año en ejercicio de la profesión. Y haber participado en 01 estudio a nivel de expediente técnico y/o PIP, en estudios iguales o similares al objeto de la convocatoria, la experiencia se computará desde la obtención de la colegiatura del personal clave requerido como **Especialista en estudio de impacto ambiental**.

**Acreditación:**

De conformidad con el numeral 49.3 del artículo 49 y el literal e) del numeral 139.1 del artículo 139 del Reglamento este requisito de calificación se acredita para la suscripción del contrato.

**Importante**

De conformidad con el artículo 186 del Reglamento el supervisor, debe cumplir con la misma experiencia establecida para el residente de obra. Asimismo, el jefe del proyecto para la elaboración del expediente técnico debe cumplir con la experiencia exigida en el artículo 188 del Reglamento.

**B CAPACIDAD TÉCNICA Y PROFESIONAL**

**B.1 EQUIPAMIENTO ESTRATÉGICO**

**Requisitos:**

ITEM	EQUIPO	CARACTERÍSTICAS	UNIDAD	CANT
01	Camioneta doble cabina	4x4 con soat y revisión técnica vigente	und	01
02	Computadora portátil	Laptop procesador i7 o superior	und	02
03	fotocopiadora	Blanco/negro y color	und	01
04	plotter	Tamaño A3, A2, A1 y A0	und	01
05	Impresora multifuncional	Blanco y negro y color	und	01
<b>EQUIPO TOPOGRAFICO</b>				
06	GPS diferencial	Con certificado de calibración	und	01



**MUNICIPALIDAD DISTRITAL DE INKAWASI**  
**BASES INTEGRADAS PARA LA ADJUDICACIÓN SIMPLIFICADA N°26-2024-MDI/CS-1**



**MUNICIPALIDAD DISTRITAL DE INKAWASI**  
**La Convención – Cusco**  
Creado por Ley N° 30265



07	Estación total	Con certificado de calibración	und	01
08	prismas	El alcance de la medida deberá estar comprendida como mínima entre 1500 y 2000 metros	und	04

**Acreditación:**

De conformidad con el numeral 49.3 del artículo 49 y el literal e) del numeral 139.1 del artículo 139 del Reglamento este requisito de calificación se acredita para la suscripción del contrato.

**C EXPERIENCIA DEL POSTOR EN LA ESPECIALIDAD**

**Requisitos:**

El postor debe acreditar un monto facturado acumulado equivalente a S/425,479.72 (Cuatrocientos veinticinco mil cuatrocientos setenta y nueve con 72/100 soles), por la contratación de servicios de consultoría de obra iguales o similares al objeto de la convocatoria, durante los diez (10) años anteriores a la fecha de la presentación de ofertas que se computarán desde la fecha de la conformidad o emisión del comprobante de pago, según corresponda.

Se consideran servicios de consultoría de obra similares a los siguientes: Elaboración de expedientes técnicos y/o estudios definitivos y/o evaluación de expedientes técnicos y/o supervisión de expedientes técnicos para la construcción y/o reconstrucción y/o mejoramiento y/o rehabilitación y/o reforzamiento y/o adecuación y/o creación y/o ampliación de obras hidráulicas con fines de riego agrícola tales como: bocatomos y/o diques y/o canales y/o reservorios y/o sistemas de conducción de agua, incluidas sus obras de arte.

**Acreditación:**

La experiencia del postor en la especialidad se acreditará con copia simple de (i) contratos u órdenes de servicios y su respectiva conformidad, constancia de prestación o liquidación del contrato; o (ii) comprobantes de pago cuya cancelación se acredite documental y fehacientemente, con voucher de depósito, nota de abono, reporte de estado de cuenta, cualquier otro documento emitido por Entidad del sistema financiero que acredite el abono o mediante cancelación en el mismo comprobante de pago<sup>1</sup>.

**Los postores pueden presentar hasta un máximo de veinte (20) contrataciones para acreditar el requisito de calificación y el factor "Experiencia de Postor en la Especialidad".**

En caso los postores presenten varios comprobantes de pago para acreditar una sola contratación, se debe acreditar que corresponden a dicha contratación; de lo contrario, se asumirá que los comprobantes acreditan contrataciones independientes, en cuyo caso solo se considerará, las veinte (20) primeras contrataciones indicadas en el **Anexo N° 8** referido a la Experiencia del Postor en la Especialidad.

En el caso de servicios de supervisión en ejecución, solo se considera como experiencia la parte del contrato que haya sido ejecutada durante los diez (10) años anteriores a la fecha de presentación de ofertas, debiendo adjuntarse copia de las conformidades correspondientes a tal parte o los respectivos comprobantes de pago cancelados.

En los casos que se acredite experiencia adquirida en consorcio, debe presentarse la promesa de consorcio o el contrato de consorcio del cual se desprenda fehacientemente el porcentaje de las obligaciones que se asumió en el contrato presentado; de lo contrario, no se computará la experiencia proveniente de dicho contrato.

Asimismo, cuando se presenten contratos derivados de procesos de selección convocados antes del 20.09.2012, la calificación se ceñirá al método descrito en la Directiva "Participación de Proveedores en Consorcio en las Contrataciones del Estado", debiendo presumirse que el porcentaje de las obligaciones equivale al porcentaje de participación de la promesa de consorcio o del contrato de consorcio. En caso que en dichos documentos no se consigne el porcentaje de participación se presumirá que las obligaciones se ejecutaron en partes iguales.

Si el titular de la experiencia no es el postor, consignar si dicha experiencia corresponde a la matriz en

<sup>1</sup> Cabe precisar que, de acuerdo con la **Resolución N° 0065-2018-TCE-S1 del Tribunal de Contrataciones del Estado:**

"... el solo sello de cancelado en el comprobante, cuando ha sido colocado por el propio postor, no puede ser considerado como una acreditación que produzca fehaciencia en relación a que se encuentra cancelado. Admitir ello equivaldría a considerar como válida la sola declaración del postor afirmando que el comprobante de pago ha sido cancelado"

(...)  
"Situación diferente se suscita ante el sello colocado por el cliente del postor [sea utilizando el término "cancelado" o "pagado"] supuesto en el cual si se contaría con la declaración de un tercero que brinde certeza, ante la cual debiera reconocerse la validez de la experiencia".





MUNICIPALIDAD DISTRITAL DE INKAWASI  
BASES INTEGRADAS PARA LA ADJUDICACIÓN SIMPLIFICADA N°26-2024-MDI/CS-1



MUNICIPALIDAD DISTRITAL DE INKAWASI  
La Convención – Cusco  
Creado por Ley N° 30265



caso que el postor sea sucursal, o fue transmitida por reorganización societaria, debiendo acompañar la documentación sustentatoria correspondiente.

Si el postor acredita experiencia de otra persona jurídica como consecuencia de una reorganización societaria, debe presentar adicionalmente el **Anexo N° 9**.

Cuando en los contratos, órdenes de servicio o comprobantes de pago el monto facturado se encuentre expresado en moneda extranjera, debe indicarse el tipo de cambio venta publicado por la Superintendencia de Banca, Seguros y AFP correspondiente a la fecha de suscripción del contrato, de emisión de la orden de servicio o de cancelación del comprobante de pago, según corresponda.


Sin perjuicio de lo anterior, los postores deben llenar y presentar el **Anexo N° 8** referido a la Experiencia del Postor en la Especialidad.

**Importante**

- El órgano encargado de las contrataciones o el comité de selección, según corresponda, debe valorar de manera integral los documentos presentados por el postor para acreditar la experiencia. En tal sentido, aun cuando en los documentos presentados la denominación del objeto contractual no coincida literalmente con el previsto en las bases, se deberá validar la experiencia si las actividades que ejecutó el postor corresponden a la experiencia requerida.
- En el caso de consorcios, la calificación de la experiencia se realiza conforme a la Directiva "Participación de Proveedores en Consorcio en las Contrataciones del Estado".

**Importante**

- Si como resultado de una consulta u observación corresponde precisarse o ajustarse el requerimiento, se solicita la autorización del área usuaria y se pone de conocimiento de tal hecho a la dependencia que aprobó el expediente de contratación, de conformidad con el numeral 72.3 del artículo 72 del Reglamento.
- El cumplimiento de los Términos de Referencia se realiza mediante la presentación de una declaración jurada. De ser el caso, adicionalmente la Entidad puede solicitar documentación que acredite el cumplimiento del algún componente de estos. Para dicho efecto consignará de manera detallada los documentos que deben presentar los postores en el literal a.5) del numeral 2.2.1.1 de esta sección de las bases.
- Los requisitos de calificación determinan si los postores cuentan con las capacidades necesarias para ejecutar el contrato, lo que debe ser acreditado documentalmente, y no mediante declaración jurada.





CAPÍTULO IV  
FACTORES DE EVALUACIÓN

EVALUACIÓN TÉCNICA (Puntaje: 100 Puntos)

FACTORES DE EVALUACIÓN		PUNTAJE / METODOLOGÍA PARA SU ASIGNACIÓN
A.	EXPERIENCIA DEL POSTOR EN LA ESPECIALIDAD	[50] puntos
	<p><u>Evaluación:</u></p> <p>El postor debe acreditar un monto facturado acumulado equivalente a <b>dos (02) veces el valor referencial</b>, por la contratación de servicios de consultoría de obra iguales o similares al objeto de la convocatoria, durante los diez (10) años anteriores a la fecha de la presentación de ofertas que se computarán desde la fecha de la conformidad o emisión del comprobante de pago, según corresponda.</p> <p><u>Acreditación:</u></p> <p>La experiencia en la especialidad se acreditará con copia simple de (i) contratos u órdenes de servicios y su respectiva conformidad, constancia de prestación o liquidación del contrato; o (ii) comprobantes de pago cuya cancelación se acredite documental y fehacientemente, con voucher de depósito, nota de abono, reporte de estado de cuenta, cualquier otro documento emitido por Entidad del sistema financiero que acredite el abono o mediante cancelación en el mismo comprobante de pago<sup>16</sup>.</p> <p>Las disposiciones sobre el requisito de calificación "Experiencia del postor en la especialidad" previstas en el literal C del numeral 3.2 del Capítulo III de la presente sección de las bases resultan aplicables para el presente factor.</p>	<p><b>M</b> = Monto facturado acumulado por el postor por la prestación de servicios de consultoría en la especialidad</p> <p><math>M \geq [2]^{17}</math> veces el valor referencial:</p> <p>[50] puntos</p> <p><math>M \geq [1.5]</math> veces el valor referencial y <math>&lt; [2]</math> veces el valor referencial:</p> <p>[40] puntos</p> <p><math>M &gt; [1]</math> veces el valor referencial y <math>&lt; [1.5]</math> veces el valor referencial:</p> <p>[30] puntos</p>
B.	METODOLOGÍA PROPUESTA	[50] puntos
	<p><u>Evaluación:</u></p> <p>Se evaluará la metodología propuesta por el postor para la ejecución de la consultoría de obra, cuyo contenido mínimo es el siguiente:</p> <p><b>Criterio:</b></p> <p>Se evaluará el aporte a la mejora de la propuesta descrita por el postor para la ejecución de la consultoría:</p> <ul style="list-style-type: none"><li>• Introducción.</li><li>• Datos y ubicación del proyecto.</li><li>• Metodología de los estudios previos.</li></ul>	<p>Desarrolla la metodología que sustenta la oferta</p> <p>50 puntos</p> <p>No desarrolla la metodología que sustente la oferta</p>

<sup>16</sup> Cabe precisar que, de acuerdo con la **Resolución N° 0065-2018-TCE-S1 del Tribunal de Contrataciones del Estado**:

"... el solo sello de cancelado en el comprobante, cuando ha sido colocado por el propio postor, no puede ser considerado como una acreditación que produzca fehaciencia en relación a que se encuentra cancelado. Admitir ello equivaldría a considerar como válida la sola declaración del postor afirmando que el comprobante de pago ha sido cancelado"

(...)

"Situación diferente se suscita ante el sello colocado por el cliente del postor [sea utilizando el término "cancelado" o "pagado"] supuesto en el cual sí se contaría con la declaración de un tercero que brinde certeza, ante la cual debiera reconocerse la validez de la experiencia".

<sup>17</sup> El monto no puede ser mayor a tres (3) veces el valor referencial.





MUNICIPALIDAD DISTRITAL DE INKAWASI  
BASES INTEGRADAS PARA LA ADJUDICACIÓN SIMPLIFICADA N°26-2024-MDI/CS-1

FACTORES DE EVALUACIÓN		PUNTAJE / METODOLOGÍA PARA SU ASIGNACIÓN
<ul style="list-style-type: none"><li>Utilización de Recursos y Personal (Estructura orgánica y funcional).</li><li>Plan de trabajo, donde se identifiquen in situ las zonas más críticas y soluciones preliminares a estas, de acuerdo a las metas del proyecto</li><li>Actividades principales que se realizarán para la elaboración del estudio.</li><li>Programación CPM, diagrama de GANTT, cronograma de utilización de recursos y de personal técnico.</li><li>Organigrama del plan de trabajo.</li><li>Los mecanismos de aseguramiento de calidad.</li><li>Los sistemas de control de los servicios prestados.</li><li>Método del proceso de liquidación del contrato de consultoría de obra</li></ul> <p><u>Acreditación:</u></p> <p>Se acreditará mediante la presentación del documento que sustente la metodología propuesta.</p>		0 puntos
PUNTAJE TOTAL		100 puntos

Para acceder a la etapa de evaluación económica, el postor debe obtener un **puntaje técnico mínimo de ochenta (80) puntos**.

**Importante**

- Los factores de evaluación elaborados por el órgano encargado de contrataciones o el comité de selección, según corresponda, guardan vinculación, razonabilidad y proporcionalidad con el objeto de la contratación. Asimismo, estos no pueden calificar con puntaje el cumplimiento de los Términos de Referencia ni los requisitos de calificación.
- Las ofertas técnicas que no alcancen el puntaje mínimo especificado son descalificadas.

**EVALUACIÓN ECONÓMICA (Puntaje: 100 Puntos)**

FACTOR DE EVALUACIÓN	PUNTAJE / METODOLOGÍA PARA SU ASIGNACIÓN
<b>A. PRECIO</b>	
<p><u>Evaluación:</u></p> <p>Se evaluará considerando la oferta económica del postor.</p> <p><u>Acreditación:</u></p> <p>Se acreditará mediante el documento que contiene la oferta económica (<b>Anexo N° 6</b>).</p>	<p>La evaluación consistirá en asignar un puntaje de cien (100) puntos a la oferta de precio más bajo y otorga a las demás ofertas puntajes inversamente proporcionales a sus respectivos precios, según la siguiente fórmula:</p> $P_i = \frac{O_m \times PMP}{O_i}$ <p>Donde: I = Oferta Pi = Puntaje de la oferta a evaluar Oi = Precio i</p>



**MUNICIPALIDAD DISTRITAL DE INKAWASI**  
**BASES INTEGRADAS PARA LA ADJUDICACIÓN SIMPLIFICADA N°26-2024-MDI/CS-1**

FACTOR DE EVALUACIÓN	PUNTAJE / METODOLOGÍA PARA SU ASIGNACIÓN
	Om = Precio de la oferta más baja PMP = Puntaje máximo del precio
PUNTAJE TOTAL	100 puntos







## CAPÍTULO V PROFORMA DEL CONTRATO

### Importante

Dependiendo del objeto del contrato, de resultar indispensable, puede incluirse cláusulas adicionales o la adecuación de las propuestas en el presente documento, las que en ningún caso pueden contemplar disposiciones contrarias a la normativa vigente ni a lo señalado en este capítulo.

Conste por el presente documento, la **CONTRATACION DEL SERVICIO DE CONSULTORIA PARA ELABORACION DE EXPEDIENTE TECNICO DEL PROYECTO: "MEJORAMIENTO Y AMPLIACION DEL SERVICIO DE PROVISIÓN DE AGUA PARA RIEGO EN LOS SECTORES DE ACCOBAMBA, LUCUYPATA, PALTAYBAMBA, ERAPATA, PUCARUMI, APAYLLA, CCATCCAPATA, SAN MARTÍN, NARANJAL, CERASPAMPA, PLATANAL DEL DISTRITO DE INKAWASI DE LA PROVINCIA DE LA CONVENCIÓN DEL DEPARTAMENTO DE CUSCO"**, que celebra de una parte **[CONSIGNAR EL NOMBRE DE LA ENTIDAD]**, en adelante LA ENTIDAD, con RUC N° [.....], con domicilio legal en [.....], representada por [.....], identificado con DNI N° [.....], y de otra parte [.....], con RUC N° [.....], con domicilio legal en [.....], inscrita en la Ficha N° [.....] Asiento N° [.....] del Registro de Personas Jurídicas de la ciudad de [.....], debidamente representado por su Representante Legal, [.....], con DNI N° [.....], según poder inscrito en la Ficha N° [.....], Asiento N° [.....] del Registro de Personas Jurídicas de la ciudad de [.....], a quien en adelante se le denominará EL CONTRATISTA en los términos y condiciones siguientes:

### CLÁUSULA PRIMERA: ANTECEDENTES

Con fecha [.....], el órgano encargado de las contrataciones o el comité de selección, según corresponda, adjudicó la buena pro de la **ADJUDICACIÓN SIMPLIFICADA N°26-2024-MDI/CS-1**, para la **CONTRATACION DEL SERVICIO DE CONSULTORIA PARA ELABORACION DE EXPEDIENTE TECNICO DEL PROYECTO: "MEJORAMIENTO Y AMPLIACION DEL SERVICIO DE PROVISIÓN DE AGUA PARA RIEGO EN LOS SECTORES DE ACCOBAMBA, LUCUYPATA, PALTAYBAMBA, ERAPATA, PUCARUMI, APAYLLA, CCATCCAPATA, SAN MARTÍN, NARANJAL, CERASPAMPA, PLATANAL DEL DISTRITO DE INKAWASI DE LA PROVINCIA DE LA CONVENCIÓN DEL DEPARTAMENTO DE CUSCO"**, a **[INDICAR NOMBRE DEL GANADOR DE LA BUENA PRO]**, cuyos detalles e importe constan en los documentos integrantes del presente contrato.

### CLÁUSULA SEGUNDA: OBJETO

El presente contrato tiene por objeto la **CONTRATACION DEL SERVICIO DE CONSULTORIA PARA ELABORACION DE EXPEDIENTE TECNICO DEL PROYECTO: "MEJORAMIENTO Y AMPLIACION DEL SERVICIO DE PROVISIÓN DE AGUA PARA RIEGO EN LOS SECTORES DE ACCOBAMBA, LUCUYPATA, PALTAYBAMBA, ERAPATA, PUCARUMI, APAYLLA, CCATCCAPATA, SAN MARTÍN, NARANJAL, CERASPAMPA, PLATANAL DEL DISTRITO DE INKAWASI DE LA PROVINCIA DE LA CONVENCIÓN DEL DEPARTAMENTO DE CUSCO"**.

### CLÁUSULA TERCERA: MONTO CONTRACTUAL

El monto total del presente contrato asciende a **[CONSIGNAR MONEDA Y MONTO]**, que incluye todos los impuestos de Ley.

Este monto comprende el costo del servicio de consultoría de obra, todos los tributos, seguros, transporte, inspecciones, pruebas y, de ser el caso, los costos laborales conforme a la legislación vigente, así como cualquier otro concepto que pueda tener incidencia sobre la ejecución del servicio de consultoría de obra materia del presente contrato.

### CLÁUSULA CUARTA: DEL PAGO<sup>18</sup>

LA ENTIDAD se obliga a pagar la contraprestación a EL CONTRATISTA en Soles, en **PAGOS**

<sup>18</sup> En cada caso concreto, dependiendo de la naturaleza del contrato, podrá adicionarse la información que resulte pertinente a efectos de generar el pago.





**MUNICIPALIDAD DISTRITAL DE INKAWASI**  
**BASES INTEGRADAS PARA LA ADJUDICACIÓN SIMPLIFICADA N°26-2024-MDI/CS-1**

**PERIODICOS.**

<b>Primer Pago:</b> <b>40% del monto</b> <b>Total del contrato</b>	Primer Entregable: a la presentación por mesa de partes de los estudios básicos debidamente firmados por los especialistas, previa opinión favorable de la OSELP y conformidad por la Sub Gerencia de Infraestructura y Desarrollo Urbano y Rural de la Municipalidad Distrital de Inkawasi, la presentación se realizará a los 45 días después de la firma de contrato.
<b>Segundo Pago:</b> <b>30% del monto</b> <b>total del contrato</b>	Segundo Entregable: a la presentación del expediente técnico y aprobación del expediente técnico bajo acto resolutivo. previa opinión favorable de la OSELP y conformidad de la Sub Gerencia de Infraestructura y Desarrollo Urbano y Rural de la Municipalidad Distrital de Inkawasi, La presentación del expediente técnico se realizará a los 120 días después de la firma del contrato.
<b>Tercer Pago:</b> <b>30% del monto</b> <b>total del contrato</b>	Tercer entregable: a la presentación por mesa de partes del documento y/o aprobación del expediente técnico y/o opinión favorable del sector (Ministerio de Desarrollo Agrario y Riego – MIDAGRI), previa opinión favorable de la OSELP y conformidad de la Sub Gerencia de Infraestructura y Desarrollo Urbano y Rural de la Municipalidad Distrital de Inkawasi, La presentación se realizará a los 15 días después de la opinión favorable del MINAGRI o el sector según quien evalúa.

luego de la recepción formal y completa de la documentación correspondiente, según lo establecido en el artículo 171 del Reglamento de la Ley de Contrataciones del Estado.

Para tal efecto, el responsable de otorgar la conformidad de la prestación deberá hacerlo en un plazo que no excederá de los quince (15) días, bajo responsabilidad de dicho funcionario.

LA ENTIDAD debe efectuar el pago dentro de los diez (10) días calendario siguientes de otorgada la conformidad de los servicios, siempre que se verifiquen las condiciones establecidas en el contrato para ello, bajo responsabilidad del funcionario competente.

En caso de retraso en el pago por parte de LA ENTIDAD, salvo que se deba a caso fortuito o fuerza mayor, EL CONTRATISTA tendrá derecho al pago de intereses legales conforme a lo establecido en el artículo 39 de la Ley de Contrataciones del Estado y en el artículo 171 de su Reglamento, los que se computan desde la oportunidad en que el pago debió efectuarse.

**CLÁUSULA QUINTA: DEL PLAZO DE LA EJECUCIÓN DE LA PRESTACIÓN**

El plazo de ejecución del presente contrato es de ciento veinte (120) días calendario, el mismo que se computa del día siguiente de la firma del contrato.

**CLÁUSULA SEXTA: PARTES INTEGRANTES DEL CONTRATO**

El presente contrato está conformado por las bases integradas, la oferta ganadora<sup>19</sup>, así como los documentos derivados del procedimiento de selección que establezcan obligaciones para las partes.

**CLÁUSULA SÉTIMA: GARANTÍAS**

EL CONTRATISTA entregó al perfeccionamiento del contrato la respectiva garantía incondicional, solidaria, irrevocable, y de realización automática en el país al solo requerimiento, a favor de LA ENTIDAD, por los conceptos, montos y vigencias siguientes:

- De fiel cumplimiento del contrato: [CONSIGNAR EL MONTO], a través de la [INDICAR EL TIPO DE GARANTÍA PRESENTADA] N° [INDICAR NÚMERO DEL DOCUMENTO] emitida por [SEÑALAR EMPRESA QUE LA EMITE]. Monto que es equivalente al diez por ciento (10%) del monto del contrato original, la misma que debe mantenerse vigente hasta el consentimiento de la liquidación final.

<sup>19</sup> La oferta ganadora comprende a la oferta técnica y oferta económica del postor ganador de la buena pro.





**MUNICIPALIDAD DISTRITAL DE INKAWASI**  
**BASES INTEGRADAS PARA LA ADJUDICACIÓN SIMPLIFICADA N°26-2024-MDI/CS-1**

**Importante**

Al amparo de lo dispuesto en el numeral 149.4 del artículo 149 del Reglamento de la Ley de Contrataciones del Estado, en los contratos de consultoría de obra, si el postor ganador de la buena pro solicita la retención del diez por ciento (10%) del monto del contrato original como garantía de fiel cumplimiento de contrato, debe consignarse lo siguiente:

"De fiel cumplimiento del contrato: [CONSIGNAR EL MONTO], a través de la retención que debe efectuar LA ENTIDAD, durante la primera mitad del número total de pagos a realizarse, de forma prorrateada, con cargo a ser devuelto a la finalización del mismo."

En el caso que corresponda, consignar lo siguiente:

- Garantía fiel cumplimiento por prestaciones accesorias: [CONSIGNAR EL MONTO], a través de la [INDICAR EL TIPO DE GARANTÍA PRESENTADA] N° [INDICAR NÚMERO DEL DOCUMENTO] emitida por [SEÑALAR EMPRESA QUE LA EMITE], la misma que debe mantenerse vigente hasta el cumplimiento total de las obligaciones garantizadas.

**Importante**

Al amparo de lo dispuesto en el numeral 151.2 del artículo 151 del Reglamento de la Ley de Contrataciones del Estado, si el postor ganador de la buena pro solicita la retención del diez por ciento (10%) del monto del contrato de la prestación accesorio como garantía de fiel cumplimiento de prestaciones accesorias, debe consignarse lo siguiente:

"De fiel cumplimiento por prestaciones accesorias: [CONSIGNAR EL MONTO], a través de la retención que debe efectuar LA ENTIDAD, durante la primera mitad del número total de pagos a realizarse, de forma prorrateada, con cargo a ser devuelto a la finalización del mismo."

**CLÁUSULA OCTAVA: EJECUCIÓN DE GARANTÍAS POR FALTA DE RENOVACIÓN**

LA ENTIDAD puede solicitar la ejecución de las garantías cuando EL CONTRATISTA no las hubiere renovado antes de la fecha de su vencimiento, conforme a lo dispuesto en el literal a) del numeral 155.1 del artículo 155 del Reglamento de la Ley de Contrataciones del Estado.

**CLÁUSULA DÉCIMA: CONFORMIDAD DE LA PRESTACIÓN DEL SERVICIO**

La conformidad de la prestación del servicio se regula por lo dispuesto en el artículo 168 del Reglamento de la Ley de Contrataciones del Estado. La conformidad será otorgada por la **Sub Gerencia de Infraestructura y Desarrollo Urbano y Rural, previa opinión favorable de la Oficina de Supervisión, Evaluación y Liquidación de Proyectos.**

De existir observaciones, LA ENTIDAD las comunica al CONTRATISTA, indicando claramente el sentido de estas, otorgándole un plazo para subsanar no menor de cinco (5) ni mayor de quince (15) días. Si pese al plazo otorgado, EL CONTRATISTA no cumpliera a cabalidad con la subsanación, LA ENTIDAD puede otorgar al CONTRATISTA periodos adicionales para las correcciones pertinentes. En este supuesto corresponde aplicar la penalidad por mora desde el vencimiento del plazo para subsanar.

Este procedimiento no resulta aplicable cuando la consultoría manifiestamente no cumpla con las características y condiciones ofrecidas, en cuyo caso LA ENTIDAD no otorga la conformidad, debiendo considerarse como no ejecutada la prestación, aplicándose la penalidad que corresponda por cada día de atraso.

**CLÁUSULA UNDÉCIMA: DECLARACIÓN JURADA DEL CONTRATISTA**

EL CONTRATISTA declara bajo juramento que se compromete a cumplir las obligaciones derivadas del presente contrato, bajo sanción de quedar inhabilitado para contratar con el Estado en caso de incumplimiento.

**Importante para la Entidad**





**MUNICIPALIDAD DISTRITAL DE INKAWASI**  
**BASES INTEGRADAS PARA LA ADJUDICACIÓN SIMPLIFICADA N°26-2024-MDI/CS-1**

En los contratos de consultoría de obras para elaborar los expedientes técnicos de obra, se debe incluir obligatoriamente esta cláusula:

**CLÁUSULA ...: OBLIGACIÓN DE ATENDER LAS CONSULTAS**

EL CONTRATISTA asume la obligación de atender las consultas que le remita LA ENTIDAD, dentro de plazo previsto en el numeral 193.7 del artículo 193 del Reglamento de la Ley de Contrataciones del Estado. Ante la falta de absolución de dichas consultas, LA ENTIDAD adopta las acciones correspondientes.

**Advertencia**

Constituye infracción pasible de sanción según lo previsto en el literal h) del numeral 50.1 del artículo 50 de la Ley, negarse injustificadamente a cumplir las obligaciones derivadas del contrato que deben ejecutarse con posterioridad al pago.

Incorporar a las bases de consultoría de obras para la elaboración de expedientes técnicos o eliminar, según corresponda.

**CLÁUSULA DUODÉCIMA: RESPONSABILIDAD POR VICIOS OCULTOS**

La conformidad del servicio por parte de LA ENTIDAD no enerva su derecho a reclamar posteriormente por defectos o vicios ocultos, conforme a lo dispuesto por los artículos 40 de la Ley de Contrataciones del Estado y 173 de su Reglamento.

El plazo máximo de responsabilidad del contratista es de tres (03) años contado a partir de la conformidad otorgada por LA ENTIDAD por LA ENTIDAD.

**CLÁUSULA DÉCIMA TERCERA: PENALIDADES**

Si EL CONTRATISTA incurre en retraso injustificado en la ejecución de las prestaciones objeto del contrato, LA ENTIDAD le aplica automáticamente una penalidad por mora por cada día de atraso, de acuerdo a la siguiente fórmula:

$$\text{Penalidad Diaria} = \frac{0.10 \times \text{monto vigente}}{F \times \text{plazo vigente en días}}$$

Donde:

**F = 0.25 para plazos mayores a sesenta (60) días.**

El retraso se justifica a través de la solicitud de ampliación de plazo debidamente aprobado. Adicionalmente, se considera justificado el retraso y en consecuencia no se aplica penalidad, cuando EL CONTRATISTA acredite, de modo objetivamente sustentado, que el mayor tiempo transcurrido no le resulta imputable. En este último caso la calificación del retraso como justificado por parte de LA ENTIDAD no da lugar al pago de gastos generales ni costos directos de ningún tipo, conforme el numeral 162.5 del artículo 162 del Reglamento de la Ley de Contrataciones del Estado.

Adicionalmente a la penalidad por mora se aplicarán las siguientes penalidades:

**OTRAS PENALIDADES**

Procede igualmente la aplicación de otras penalidades en virtud de lo establecido en el Artículo 163 del Reglamento de la Ley de Contrataciones del Estado según el siguiente detalle:

Otras penalidades			
N°	Supuestos de aplicación de penalidad	Forma de cálculo	Procedimiento
1	En caso culmine la relación contractual entre el contratista y el personal ofertado y la entidad no haya aprobado la sustitución del personal por no cumplir con	0.025 UIT por cada día de ausencia del personal.	Según informe del área usuaria.





**MUNICIPALIDAD DISTRITAL DE INKAWASI**  
**BASES INTEGRADAS PARA LA ADJUDICACIÓN SIMPLIFICADA N°26-2024-MDI/CS-1**

	las experiencias y calificaciones del profesional a ser reemplazado		
2	En caso que el consultor presente los estudios básicos incompletas sin la firma de los profesionales correspondientes	0.05 UIT por cada estudio	Según informe del área usuaria.
3	Cuando se detecte que en el expediente técnico figure nombres y/o nomenclaturas que no correspondan al proyecto	0.01 UIT por cada error detectado	Según informe del área usuaria.
4	Cuando presente el expediente técnico incompleto y sin firma y sello por los profesionales correspondientes	0.05 UIT por cada presentación	Según informe del área usuaria.
5	Cuando las observaciones son reiterativas en mismo error o tema.	0.01 UIT por cada observación reiterativo	Según informe del área usuaria.
6	Por no presentar los entregables dentro de los plazos establecidos.	De acuerdo a la fórmula de penalidad por mora establecida en el numeral 16 del TDR	Según informe del área usuaria

Estas penalidades se deducen de los pagos a cuenta o del pago final, según corresponda; o si fuera necesario, se cobra del monto resultante de la ejecución de la garantía de fiel cumplimiento.

Estos dos (2) tipos de penalidades pueden alcanzar cada una un monto máximo equivalente al diez por ciento (10%) del monto del contrato vigente, o de ser el caso, del ítem que debió ejecutarse.

Cuando se llegue a cubrir el monto máximo de la penalidad por mora o el monto máximo para otras penalidades, de ser el caso, LA ENTIDAD puede resolver el contrato por incumplimiento.

**CLÁUSULA DÉCIMA CUARTA: RESOLUCIÓN DEL CONTRATO**

Cualquiera de las partes puede resolver el contrato, de conformidad con el numeral 32.3 del artículo 32 y artículo 36 de la Ley de Contrataciones del Estado, y el artículo 164 de su Reglamento. De darse el caso, LA ENTIDAD procederá de acuerdo a lo establecido en el artículo 165 del Reglamento de la Ley de Contrataciones del Estado.

**CLÁUSULA DÉCIMA QUINTA: RESPONSABILIDAD DE LAS PARTES**

Cuando se resuelva el contrato por causas imputables a algunas de las partes, se debe resarcir los daños y perjuicios ocasionados, a través de la indemnización correspondiente. Ello no obsta la aplicación de las sanciones administrativas, penales y pecuniarias a que dicho incumplimiento diere lugar, en el caso que éstas correspondan.

Lo señalado precedentemente no exime a ninguna de las partes del cumplimiento de las demás obligaciones previstas en el presente contrato.

**CLÁUSULA DÉCIMA SEXTA: ANTICORRUPCIÓN**

EL CONTRATISTA declara y garantiza no haber, directa o indirectamente, o tratándose de una persona jurídica a través de sus socios, integrantes de los órganos de administración, apoderados, representantes legales, funcionarios, asesores o personas vinculadas a las que se refiere el artículo 7 del Reglamento de la Ley de Contrataciones del Estado, ofrecido, negociado o efectuado, cualquier pago o, en general, cualquier beneficio o incentivo ilegal en relación al contrato.

Asimismo, el CONTRATISTA se obliga a conducirse en todo momento, durante la ejecución del contrato, con honestidad, probidad, veracidad e integridad y de no cometer actos ilegales o de corrupción, directa o indirectamente o a través de sus socios, accionistas, participacionistas, integrantes de los órganos de administración, apoderados, representantes legales, funcionarios, asesores y personas vinculadas a las que se refiere el artículo 7 del Reglamento de la Ley de Contrataciones del Estado.

Además, EL CONTRATISTA se compromete a i) comunicar a las autoridades competentes, de manera directa y oportuna, cualquier acto o conducta ilícita o corrupta de la que tuviera





**MUNICIPALIDAD DISTRITAL DE INKAWASI**  
**BASES INTEGRADAS PARA LA ADJUDICACIÓN SIMPLIFICADA N°26-2024-MDI/CS-1**

conocimiento; y ii) adoptar medidas técnicas, organizativas y/o de personal apropiadas para evitar los referidos actos o prácticas.

Finalmente, EL CONTRATISTA se compromete a no colocar a los funcionarios públicos con los que deba interactuar, en situaciones reñidas con la ética. En tal sentido, reconoce y acepta la prohibición de ofrecerles a éstos cualquier tipo de obsequio, donación, beneficio y/o gratificación, ya sea de bienes o servicios, cualquiera sea la finalidad con la que se lo haga.

**CLÁUSULA DÉCIMA SÉTIMA: MARCO LEGAL DEL CONTRATO**

Sólo en lo no previsto en este contrato, en la Ley de Contrataciones del Estado y su Reglamento, en las directivas que emita el OSCE y demás normativa especial que resulte aplicable, serán de aplicación supletoria las disposiciones pertinentes del Código Civil vigente, cuando corresponda, y demás normas de derecho privado.

**CLÁUSULA DÉCIMA OCTAVA: SOLUCIÓN DE CONTROVERSIAS<sup>20</sup>**

Las controversias que surjan entre las partes durante la ejecución del contrato se resuelven mediante conciliación o arbitraje, según el acuerdo de las partes.

Cualquiera de las partes tiene derecho a iniciar el arbitraje a fin de resolver dichas controversias dentro del plazo de caducidad previsto en la Ley de Contrataciones del Estado y su Reglamento.

Facultativamente, cualquiera de las partes tiene el derecho a solicitar una conciliación dentro del plazo de caducidad correspondiente, según lo señalado en el artículo 224 del Reglamento de la Ley de Contrataciones del Estado, sin perjuicio de recurrir al arbitraje, en caso no se llegue a un acuerdo entre ambas partes o se llegue a un acuerdo parcial. Las controversias sobre nulidad del contrato solo pueden ser sometidas a arbitraje.

El Laudo arbitral emitido es inapelable, definitivo y obligatorio para las partes desde el momento de su notificación, según lo previsto en el numeral 45.21 del artículo 45 de la Ley de Contrataciones del Estado.

**CLÁUSULA DÉCIMA NOVENA: FACULTAD DE ELEVAR A ESCRITURA PÚBLICA**

Cualquiera de las partes puede elevar el presente contrato a Escritura Pública corriendo con todos los gastos que demande esta formalidad.

**CLÁUSULA VIGÉSIMA: DOMICILIO PARA EFECTOS DE LA EJECUCIÓN CONTRACTUAL**

Las partes declaran el siguiente domicilio para efecto de las notificaciones que se realicen durante la ejecución del presente contrato:

DOMICILIO DE LA ENTIDAD: [.....]

DOMICILIO DEL CONTRATISTA: [CONSIGNAR EL DOMICILIO SEÑALADO POR EL POSTOR GANADOR DE LA BUENA PRO AL PRESENTAR LOS REQUISITOS PARA EL PERFECCIONAMIENTO DEL CONTRATO]

La variación del domicilio aquí declarado de alguna de las partes debe ser comunicada a la otra parte, formalmente y por escrito, con una anticipación no menor de quince (15) días calendario.

De acuerdo con las bases integradas, la oferta y las disposiciones del presente contrato, las partes lo firman por duplicado en señal de conformidad en la ciudad de [.....] al [CONSIGNAR FECHA].

<sup>20</sup> De acuerdo con el numeral 225.3 del artículo 225 del Reglamento, las partes pueden recurrir al arbitraje ad hoc cuando las controversias deriven de procedimientos de selección cuyo valor referencial sea menor o igual a cinco millones con 00/100 soles (S/ 5 000 000,00).





MUNICIPALIDAD DISTRITAL DE INKAWASI  
BASES INTEGRADAS PARA LA ADJUDICACIÓN SIMPLIFICADA N°26-2024-MDI/CS-1

"LA ENTIDAD"

"EL CONTRATISTA"

**Importante**

*Este documento puede firmarse digitalmente si ambas partes cuentan con firma digital, según la Ley N° 27269, Ley de Firmas y Certificados Digitales<sup>21</sup>.*

**CAPÍTULO VI  
CONSTANCIA DE PRESTACIÓN DE CONSULTORÍA DE OBRA**

De conformidad con el artículo 169 del Reglamento, se deja expresa constancia de la culminación de la prestación derivada del contrato mencionado en el numeral 3 del presente documento.

<b>1 DATOS DEL DOCUMENTO</b>	Número del documento			
	Fecha de emisión del documento			
<b>2 DATOS DEL CONTRATISTA</b>	Nombre, denominación o razón social			
	RUC			
	EN CASO EL CONTRATISTA SEA UN CONSORCIO, ADEMÁS SE DEBERÁ REGISTRAR LA SIGUIENTE INFORMACIÓN:			
	Nombre o razón social del integrante del consorcio	RUC	%	Descripción de las obligaciones
<b>3 DATOS DEL CONTRATO</b>	Número del contrato			
	Tipo y número del procedimiento de selección			
	Objeto del contrato	Elaboración de Expediente Técnico	Supervisión de la elaboración del	Supervisión de Obra

<sup>21</sup> Para mayor información sobre la normativa de firmas y certificados digitales ingresar a: <https://www.indecopi.gob.pe/web/firmas-digitales/firmar-y-certificados-digitales>



MUNICIPALIDAD DISTRITAL DE INKAWASI  
BASES INTEGRADAS PARA LA ADJUDICACIÓN SIMPLIFICADA N°26-2024-MDI/CS-1

			Expediente Técnico			
	Descripción del objeto del contrato					
	Fecha de suscripción del contrato					
	Monto total ejecutado del contrato					
	Plazo de ejecución contractual	Plazo original	días calendario			
		Ampliación(es) de plazo	días calendario			
		Total plazo	días calendario			
		Fecha de inicio de la consultoría de obra				
		Fecha final de la consultoría de obra				

En caso de elaboración de Expediente Técnico

4 DATOS DEL EXPEDIENTE TÉCNICO

Denominación del proyecto  
Ubicación del proyecto  
Monto del presupuesto

En caso de Supervisión de Obras

5 DATOS DE LA OBRA

Denominación de la obra  
Ubicación de la obra  
Número de adicionales de obra  
Monto total de los adicionales  
Número de deductivos  
Monto total de los deductivos  
Monto total de la obra

6 APLICACIÓN DE PENALIDADES

Monto de las penalidades por mora  
Monto de otras penalidades  
Monto total de las penalidades aplicadas

7 DATOS DE LA ENTIDAD

Nombre de la Entidad  
RUC de la Entidad  
Nombres y apellidos del funcionario que emite la constancia  
Cargo que ocupa en la Entidad  
Teléfono de contacto

8

NOMBRE, FIRMA Y SELLO DEL FUNCIONARIO COMPETENTE





## ANEXOS



ANEXO N° 1

DECLARACIÓN JURADA DE DATOS DEL POSTOR

Señores  
**COMITÉ DE SELECCIÓN**  
**ADJUDICACIÓN SIMPLIFICADA N°26-2024-MDI/CS-1**  
Presente.-

El que se suscribe, [...], postor y/o Representante Legal de [CONSIGNAR EN CASO DE SER PERSONA JURÍDICA], identificado con [CONSIGNAR TIPO DE DOCUMENTO DE IDENTIDAD] N° [CONSIGNAR NÚMERO DE DOCUMENTO DE IDENTIDAD], con poder inscrito en la localidad de [CONSIGNAR EN CASO DE SER PERSONA JURÍDICA] en la Ficha N° [CONSIGNAR EN CASO DE SER PERSONA JURÍDICA] Asiento N° [CONSIGNAR EN CASO DE SER PERSONA JURÍDICA], **DECLARO BAJO JURAMENTO** que la siguiente información se sujeta a la verdad:

Nombre, Denominación o Razón Social :			
Domicilio Legal :			
RUC :	Teléfono(s) :		
MYPE <sup>22</sup>	Sí	No	
Correo electrónico :			

**Autorización de notificación por correo electrónico:**

Autorizo que se notifiquen al correo electrónico indicado las siguientes actuaciones:

1. Solicitud de reducción de la oferta económica.
2. Solicitud de subsanación de los requisitos para perfeccionar el contrato.
3. Solicitud para presentar los documentos para perfeccionar el contrato, según orden de prelación, de conformidad con lo previsto en el artículo 141 del Reglamento.
4. Respuesta a la solicitud de acceso al expediente de contratación.

Asimismo, me comprometo a remitir la confirmación de recepción, en el plazo máximo de dos (2) días hábiles de recibida la comunicación.

[CONSIGNAR CIUDAD Y FECHA]

.....  
**Firma, Nombres y Apellidos del postor o Representante legal, según corresponda**

**Importante**

*La notificación dirigida a la dirección de correo electrónico consignada se entenderá válidamente efectuada cuando la Entidad reciba acuse de recepción.*

**Importante**

<sup>22</sup> Esta información será verificada por la Entidad en la página web del Ministerio de Trabajo y Promoción del Empleo en la sección consulta de empresas acreditadas en el REMYPE en el link <http://www2.trabajo.gob.pe/servicios-en-linea-2-2/> y se tendrá en consideración, en caso el postor ganador de la buena pro solicite la retención del diez por ciento (10%) del monto del contrato, en calidad de garantía de fiel cumplimiento, según lo señalado en el numeral 149.4 del artículo 149 y el numeral 151.2 del artículo 151 del Reglamento. Asimismo, dicha información se tendrá en cuenta en caso de empate, conforme a lo previsto en el artículo 91 del Reglamento.





MUNICIPALIDAD DISTRITAL DE INKAWASI  
BASES INTEGRADAS PARA LA ADJUDICACIÓN SIMPLIFICADA N°26-2024-MDI/CS-1

Cuando se trate de consorcios, la declaración jurada es la siguiente:

ANEXO N° 1

DECLARACIÓN JURADA DE DATOS DEL POSTOR

Señores  
**COMITÉ DE SELECCIÓN**  
**ADJUDICACIÓN SIMPLIFICADA N°26-2024-MDI/CS-1**  
Presente.-

El que se suscribe, [...], representante común del consorcio [CONSIGNAR EL NOMBRE DEL CONSORCIO], identificado con [CONSIGNAR TIPO DE DOCUMENTO DE IDENTIDAD] N° [CONSIGNAR NÚMERO DE DOCUMENTO DE IDENTIDAD], **DECLARO BAJO JURAMENTO** que la siguiente información se sujeta a la verdad:

Datos del consorciado 1			
Nombre, Denominación o Razón Social :			
Domicilio Legal :			
RUC :	Teléfono(s) :		
MYPE <sup>23</sup>	Sí	No	
Correo electrónico :			

Datos del consorciado 2			
Nombre, Denominación o Razón Social :			
Domicilio Legal :			
RUC :	Teléfono(s) :		
MYPE <sup>24</sup>	Sí	No	
Correo electrónico :			

Datos del consorciado ...			
Nombre, Denominación o Razón Social :			
Domicilio Legal :			
RUC :	Teléfono(s) :		
MYPE <sup>25</sup>	Sí	No	
Correo electrónico :			

**Autorización de notificación por correo electrónico:**

Correo electrónico del consorcio:

Autorizo que se notifiquen al correo electrónico indicado las siguientes actuaciones:

1. Solicitud de reducción de la oferta económica.
2. Solicitud de subsanación de los requisitos para perfeccionar el contrato.

<sup>23</sup> Esta información será verificada por la Entidad en la página web del Ministerio de Trabajo y Promoción del Empleo en la sección consulta de empresas acreditadas en el REMYPE en el link <http://www2.trabajo.gob.pe/servicios-en-linea-2-2/> y se tendrá en consideración, en caso el consorcio ganador de la buena pro solicite la retención del diez por ciento (10%) del monto del contrato, en calidad de garantía de fiel cumplimiento, según lo señalado en el numeral 149.4 del artículo 149 y el numeral 151.2 del artículo 151 del Reglamento. Asimismo, dicha información se tendrá en cuenta en caso de empate, conforme a lo previsto en el artículo 91 del Reglamento. Para dichos efectos, todos los integrantes del consorcio deben acreditar la condición de micro o pequeña empresa.

<sup>24</sup> Ibidem.

<sup>25</sup> Ibidem.



**MUNICIPALIDAD DISTRITAL DE INKAWASI**  
**BASES INTEGRADAS PARA LA ADJUDICACIÓN SIMPLIFICADA N°26-2024-MDI/CS-1**

3. Solicitud para presentar los documentos para perfeccionar el contrato, según orden de prelación, de conformidad con lo previsto en el artículo 141 del Reglamento.
4. Respuesta a la solicitud de acceso al expediente de contratación.

Asimismo, me comprometo a remitir la confirmación de recepción, en el plazo máximo de dos (2) días hábiles de recibida la comunicación.

[CONSIGNAR CIUDAD Y FECHA]

.....  
**Firma, Nombres y Apellidos del representante  
común del consorcio**

**Importante**

*La notificación dirigida a la dirección de correo electrónico consignada se entenderá válidamente efectuada cuando la Entidad reciba acuse de recepción.*







ANEXO N° 2

DECLARACIÓN JURADA  
(ART. 52 DEL REGLAMENTO DE LA LEY DE CONTRATACIONES DEL ESTADO)

Señores  
**COMITÉ DE SELECCIÓN**  
**ADJUDICACIÓN SIMPLIFICADA N°26-2024-MDI/CS-1**  
Presente.-

Mediante el presente el suscrito, postor y/o Representante Legal de [CONSIGNAR EN CASO DE SER PERSONA JURÍDICA], declaro bajo juramento:

- i. No haber incurrido y me obligo a no incurrir en actos de corrupción, así como a respetar el principio de integridad.
- ii. No tener impedimento para postular en el procedimiento de selección ni para contratar con el Estado, conforme al artículo 11 de la Ley de Contrataciones del Estado.
- iii. Conocer las sanciones contenidas en la Ley de Contrataciones del Estado y su Reglamento, así como las disposiciones aplicables de la Ley N° 27444, Ley del Procedimiento Administrativo General.
- iv. Participar en el presente proceso de contratación en forma independiente sin mediar consulta, comunicación, acuerdo, arreglo o convenio con ningún proveedor; y, conocer las disposiciones del Decreto Legislativo N° 1034, Decreto Legislativo que aprueba la Ley de Represión de Conductas Anticompetitivas.
- v. Conocer, aceptar y someterme a las bases, condiciones y reglas del procedimiento de selección.
- vi. Ser responsable de la veracidad de los documentos e información que presento en el presente procedimiento de selección.
- vii. Comprometerme a mantener la oferta presentada durante el procedimiento de selección y a perfeccionar el contrato, en caso de resultar favorecido con la buena pro.

[CONSIGNAR CIUDAD Y FECHA]

.....  
**Firma, Nombres y Apellidos del postor o  
Representante legal, según corresponda**

**Importante**

*En el caso de consorcios, cada integrante debe presentar esta declaración jurada, salvo que sea presentada por el representante común del consorcio.*



ANEXO N° 3

DECLARACIÓN JURADA DE CUMPLIMIENTO DE LOS TÉRMINOS DE REFERENCIA

Señores  
**COMITÉ DE SELECCIÓN**  
**ADJUDICACIÓN SIMPLIFICADA N°26-2024-MDI/CS-1**

Presente.-

Es grato dirigirme a usted, para hacer de su conocimiento que luego de haber examinado las bases y demás documentos del procedimiento de la referencia y, conociendo todos los alcances y las condiciones detalladas en dichos documentos, el postor que suscribe ofrece la **CONTRATACION DEL SERVICIO DE CONSULTORIA PARA ELABORACION DE EXPEDIENTE TECNICO DEL PROYECTO: "MEJORAMIENTO Y AMPLIACION DEL SERVICIO DE PROVISIÓN DE AGUA PARA RIEGO EN LOS SECTORES DE ACCOBAMBA, LUCUYPATA, PALTAYBAMBA, ERAPATA, PUCARUMI, APAYLLA, CCATCCAPATA, SAN MARTÍN, NARANJAL, CERASPAMPA, PLATANAL DEL DISTRITO DE INKAWASI DE LA PROVINCIA DE LA CONVENCIÓN DEL DEPARTAMENTO DE CUSCO"**, de conformidad con los Términos de Referencia que se indican en el numeral 3.1 del Capítulo III de la sección específica de las bases y los documentos del procedimiento.

[CONSIGNAR CIUDAD Y FECHA]

.....  
**Firma, Nombres y Apellidos del postor o**  
**Representante legal o común, según corresponda**

**Importante**

*Adicionalmente, puede requerirse la presentación de documentación que acredite el cumplimiento de los términos de referencia, conforme a lo indicado en el acápite relacionado al contenido de las ofertas de la presente sección de las bases.*





ANEXO N° 4

DECLARACIÓN JURADA DE PLAZO DE PRESTACIÓN DEL SERVICIO DE CONSULTORÍA DE OBRA

Señores  
**COMITÉ DE SELECCIÓN**  
**ADJUDICACIÓN SIMPLIFICADA N°26-2024-MDI/CS-1**  
Presente.-

Mediante el presente, con pleno conocimiento de las condiciones que se exigen en las bases del procedimiento de la referencia, me comprometo a prestar el servicio de consultoría de obra objeto del presente procedimiento de selección en el plazo de [CONSIGNAR EL PLAZO OFERTADO].

[CONSIGNAR CIUDAD Y FECHA]

.....  
**Firma, Nombres y Apellidos del postor o**  
**Representante legal o común, según corresponda**



ANEXO N° 5

PROMESA DE CONSORCIO

(Sólo para el caso en que un consorcio se presente como postor)

Señores

COMITÉ DE SELECCIÓN

ADJUDICACIÓN SIMPLIFICADA N°26-2024-MDI/CS-1

Presente.-

Los suscritos declaramos expresamente que hemos convenido en forma irrevocable, durante el lapso que dure el procedimiento de selección, para presentar una oferta conjunta a la **ADJUDICACIÓN SIMPLIFICADA N°26-2024-MDI/CS-1**

Asimismo, en caso de obtener la buena pro, nos comprometemos a formalizar el contrato de consorcio, de conformidad con lo establecido por el artículo 140 del Reglamento de la Ley de Contrataciones del Estado, bajo las siguientes condiciones:

a) Integrantes del consorcio

1. [NOMBRE, DENOMINACIÓN O RAZÓN SOCIAL DEL CONSORCIADO 1].
2. [NOMBRE, DENOMINACIÓN O RAZÓN SOCIAL DEL CONSORCIADO 2].

b) Designamos a [CONSIGNAR NOMBRES Y APELLIDOS DEL REPRESENTANTE COMÚN], identificado con [CONSIGNAR TIPO DE DOCUMENTO DE IDENTIDAD] N° [CONSIGNAR NÚMERO DE DOCUMENTO DE IDENTIDAD], como representante común del consorcio para efectos de participar en todos los actos referidos al procedimiento de selección, suscripción y ejecución del contrato correspondiente con [CONSIGNAR NOMBRE DE LA ENTIDAD].

Asimismo, declaramos que el representante común del consorcio no se encuentra impedido, inhabilitado ni suspendido para contratar con el Estado.

c) Fijamos nuestro domicilio legal común en [.....].

d) Las obligaciones que corresponden a cada uno de los integrantes del consorcio son las siguientes:

1. OBLIGACIONES DE [NOMBRE, DENOMINACIÓN O RAZÓN SOCIAL DEL CONSORCIADO 1] [ % ]<sup>26</sup>

[DESCRIBIR LAS OBLIGACIONES DEL CONSORCIADO 1]

2. OBLIGACIONES DE [NOMBRE, DENOMINACIÓN O RAZÓN SOCIAL DEL CONSORCIADO 2] [ % ]<sup>27</sup>

[DESCRIBIR LAS OBLIGACIONES DEL CONSORCIADO 2]

TOTAL OBLIGACIONES

100%<sup>28</sup>

<sup>26</sup> Consignar únicamente el porcentaje total de las obligaciones, el cual debe ser expresado en número entero, sin decimales.

<sup>27</sup> Consignar únicamente el porcentaje total de las obligaciones, el cual debe ser expresado en número entero, sin decimales.

<sup>28</sup> Este porcentaje corresponde a la sumatoria de los porcentajes de las obligaciones de cada uno de los integrantes del consorcio.





**MUNICIPALIDAD DISTRITAL DE INKAWASI**  
**BASES INTEGRADAS PARA LA ADJUDICACIÓN SIMPLIFICADA N°26-2024-MDI/CS-1**

[CONSIGNAR CIUDAD Y FECHA]

**Consortiado 1**

Nombres, apellidos y firma del Consortiado 1  
o de su Representante Legal  
Tipo y N° de Documento de Identidad

**Consortiado 2**

Nombres, apellidos y firma del Consortiado 2  
o de su Representante Legal  
Tipo y N° de Documento de Identidad

**Importante**

*De conformidad con el artículo 52 del Reglamento, las firmas de los integrantes del consorcio deben ser legalizadas.*





ANEXO N° 6

OFERTA ECONÓMICA

ÍTEM N° [INDICAR NÚMERO]

Señores  
**COMITÉ DE SELECCIÓN**  
**ADJUDICACIÓN SIMPLIFICADA N°26-2024-MDI/CS-1**  
Presente.-

Es grato dirigirme a usted, para hacer de su conocimiento que, de acuerdo con las bases, mi oferta económica es la siguiente:

CONCEPTO	OFERTA ECONÓMICA
<b>TOTAL</b>	

La oferta económica [CONSIGNAR LA MONEDA DE LA CONVOCATORIA] incluye todos los tributos, seguros, transporte, inspecciones, pruebas y, de ser el caso, los costos laborales conforme a la legislación vigente, así como cualquier otro concepto que pueda tener incidencia sobre el costo del servicio de consultoría a contratar; excepto la de aquellos postores que gocen de alguna exoneración legal, no incluirán en su oferta económica los tributos respectivos.

[CONSIGNAR CIUDAD Y FECHA]

.....  
**Firma, Nombres y Apellidos del postor o**  
**Representante legal o común, según corresponda**

**Importante**

- El postor debe consignar el monto total de la oferta económica, sin perjuicio, que de resultar favorecido con la buena pro, presente el detalle de precios unitarios y la estructura de costos para el perfeccionamiento del contrato.
- En caso que el postor reduzca su oferta, según lo previsto en el artículo 68 del Reglamento, debe presentar nuevamente este Anexo.
- El postor que goce de alguna exoneración legal, debe indicar que su oferta no incluye el tributo materia de la exoneración, debiendo incluir el siguiente texto:

"Mi oferta no incluye [CONSIGNAR EL TRIBUTO MATERIA DE LA EXONERACIÓN]".

**Importante para la Entidad**

- En caso de procedimientos según relación de ítems, consignar lo siguiente:  
"El postor debe presentar su oferta económica en documentos independientes, en los ítems que se presente".
- En caso de contrataciones que conlleven la ejecución de prestaciones accesorias, consignar lo siguiente:  
"El postor debe detallar en su oferta económica, el monto correspondiente a la prestación principal y las prestaciones accesorias".
- Si durante la fase de actos preparatorios, las Entidades advierten que es posible la participación






**MUNICIPALIDAD DISTRITAL DE INKAWASI**  
**BASES INTEGRADAS PARA LA ADJUDICACIÓN SIMPLIFICADA N°26-2024-MDI/CS-1**

de proveedores que gozan del beneficio de la exoneración del IGV prevista en la Ley N° 27037, Ley de Promoción de la Inversión en la Amazonía, consignar lo siguiente:

"La oferta económica de los postores que presenten la Declaración Jurada de cumplimiento de condiciones para la aplicación de la exoneración del IGV (**Anexo N° 7**), debe encontrarse dentro de los límites del valor referencial sin IGV".





ANEXO N° 7

DECLARACIÓN JURADA DE CUMPLIMIENTO DE CONDICIONES PARA LA APLICACIÓN DE LA  
EXONERACIÓN DEL IGV

Señores  
**COMITÉ DE SELECCIÓN**  
**ADJUDICACIÓN SIMPLIFICADA N°26-2024-MDI/CS-1**  
Presente.-

Mediante el presente el suscrito, postor y/o Representante Legal de [CONSIGNAR EN CASO DE SER PERSONA JURÍDICA], declaro bajo juramento que gozo del beneficio de la exoneración del IGV previsto en la Ley N° 27037, Ley de Promoción de la Inversión en la Amazonía, dado que cumplo con las condiciones siguientes:

- 1.- Que el domicilio fiscal de la empresa<sup>29</sup> se encuentra ubicada en la Amazonía y coincide con el lugar establecido como sede central (donde tiene su administración y lleva su contabilidad);
- 2.- Que la empresa se encuentra inscrita en las Oficinas Registrales de la Amazonía (exigible en caso de personas jurídicas);
- 3.- Que, al menos el setenta por ciento (70%) de los activos fijos de la empresa se encuentran en la Amazonía; y
- 4.- Que la empresa no presta servicios fuera de la Amazonía.

[CONSIGNAR CIUDAD Y FECHA]

.....  
**Firma, Nombres y Apellidos del postor o  
Representante legal, según corresponda**

**Importante**

*Cuando se trate de consorcios, esta declaración jurada será presentada por cada uno de los integrantes del consorcio, salvo que se trate de consorcios con contabilidad independiente, en cuyo caso debe ser suscrita por el representante común, debiendo indicar su condición de consorcio con contabilidad independiente y el número de RUC del consorcio.*

<sup>29</sup> En el artículo 1 del "Reglamento de las Disposiciones Tributarias contenidas en la Ley de Promoción de la Inversión en la Amazonía" se define como "empresa" a las "Personas naturales, sociedades conyugales, sucesiones indivisas y personas consideradas jurídicas por la Ley del Impuesto a la Renta, generadoras de rentas de tercera categoría, ubicadas en la Amazonía. Las sociedades conyugales son aquellas que ejerzan la opción prevista en el Artículo 16 de la Ley del Impuesto a la Renta."





ANEXO N° 8

EXPERIENCIA DEL POSTOR EN LA ESPECIALIDAD

Señores  
**COMITÉ DE SELECCIÓN**  
**ADJUDICACIÓN SIMPLIFICADA N°26-2024-MDI/CS-1**  
Presente.-

Mediante el presente, el suscrito detalla la siguiente EXPERIENCIA EN LA ESPECIALIDAD:

N°	CLIENTE	OBJETO DEL CONTRATO	N° CONTRATO / O/S / COMPROBANTE DE PAGO	FECHA DEL CONTRATO O CP <sup>30</sup>	FECHA DE LA CONFORMIDAD DE SER EL CASO <sup>31</sup>	EXPERIENCIA PROVENIENTE DE:	MONEDA	IMPORTE <sup>33</sup>	TIPO DE CAMBIO VENTA <sup>34</sup>	MONTO FACTURADO ACUMULADO <sup>35</sup>
1										
2										
3										

30

Se refiere a la fecha de suscripción del contrato, de la emisión de la Orden de Servicios o de cancelación del comprobante de pago, según corresponda.

31

Únicamente, cuando la fecha del perfeccionamiento del contrato, sea previa a los diez (10) años anteriores a la fecha de presentación de ofertas, caso en el cual el postor debe acreditar que la conformidad se emitió dentro de dicho periodo.

32

Si el titular de la experiencia no es el postor, consignar si dicha experiencia corresponde a la matriz en caso que el postor sea sucursal, o fue transmitida por reorganización societaria, debiendo acompañar la documentación sustentatoria correspondiente. Al respecto, según la Opinión N° 216-2017/DTN "Considerando que la sociedad matriz y la sucursal constituyen la misma persona jurídica, la sucursal puede acreditar como suya la experiencia de su matriz". Del mismo modo, según lo previsto en la Opinión N° 010-2013/DTN, "... en una operación de reorganización societaria que comprende tanto una fusión como una escisión, la sociedad resultante podrá acreditar como suya la experiencia de la sociedad incorporada o absorbida, que se extingue producto de la fusión; asimismo, si en virtud de la escisión se transfiere un bloque patrimonial consistente en una línea de negocio completa, la sociedad resultante podrá acreditar como suya la experiencia de la sociedad escindida, correspondiente a la línea de negocio transmitida. De esta manera, la sociedad resultante podrá emplear la experiencia transmitida, como consecuencia de la reorganización societaria antes descrita, en los futuros procesos de selección en los que participe".

33

Se refiere al monto del contrato ejecutado incluido adicionales y reducciones, de ser el caso.

34

El tipo de cambio venta debe corresponder al publicado por la SBS correspondiente a la fecha de suscripción del contrato, de la emisión de la Orden de Servicios o de cancelación del comprobante de pago, según corresponda.

35

Consignar en la moneda establecida en las bases.





MUNICIPALIDAD DISTRITAL DE INKAWASI  
BASES INTEGRADAS PARA LA ADJUDICACIÓN SIMPLIFICADA N°26-2024-MDI/CS-1

N°	CLIENTE	OBJETO DEL CONTRATO	N° CONTRATO / O/S / COMPROBANTE DE PAGO	FECHA DEL CONTRATO O CP <sup>30</sup>	FECHA DE LA CONFORMIDAD DE SER EL CASO <sup>31</sup>	EXPERIENCIA PROVENIENTE DE:	MONEDA	IMPORTE <sup>33</sup>	TIPO DE CAMBIO VENTA <sup>34</sup>	MONTO FACTURADO ACUMULADO <sup>35</sup>
4										
5										
6										
7										
8										
9										
10										
...										
20										
TOTAL										

[CONSIGNAR CIUDAD Y FECHA]

.....  
Firma, Nombres y Apellidos del postor o  
Representante legal o común, según corresponda







ANEXO N° 9

DECLARACIÓN JURADA  
(NUMERAL 49.4 DEL ARTÍCULO 49 DEL REGLAMENTO)

Señores  
**COMITÉ DE SELECCIÓN**  
**ADJUDICACIÓN SIMPLIFICADA N°26-2024-MDI/CS-1**  
Presente.-

Mediante el presente el suscrito, postor y/o Representante Legal de [CONSIGNAR EN CASO DE SER PERSONA JURÍDICA], declaro que la experiencia que acredito de la empresa [CONSIGNAR LA DENOMINACIÓN DE LA PERSONA JURÍDICA] como consecuencia de una reorganización societaria, no se encuentra en el supuesto establecido en el numeral 49.4 del artículo 49 del Reglamento.

[CONSIGNAR CIUDAD Y FECHA]

.....  
**Firma, Nombres y Apellidos del postor o**  
**Representante legal, según corresponda**

**Importante**

A efectos de cautelar la veracidad de esta declaración, el postor puede verificar la información de la Relación de Proveedores Sancionados por el Tribunal de Contrataciones del Estado con Sanción Vigente en <http://portal.osce.gob.pe/rnp/content/relación-de-proveedores-sancionados>.

También le asiste dicha facultad al órgano encargado de las contrataciones o al órgano de la Entidad al que se le haya asignado la función de verificación de la oferta presentada por el postor ganador de la buena pro.



ANEXO N° 10

SOLICITUD DE BONIFICACIÓN DEL DIEZ POR CIENTO (10%) POR SERVICIOS PRESTADOS  
FUERA DE LA PROVINCIA DE LIMA Y CALLAO

Señores  
**COMITÉ DE SELECCIÓN**  
**ADJUDICACIÓN SIMPLIFICADA N°26-2024-MDI/CS-1**  
Presente.-

Mediante el presente el suscrito, postor y/o Representante Legal de [CONSIGNAR EN CASO DE SER PERSONA JURÍDICA], solicito la asignación de la bonificación del diez por ciento (10%) sobre el puntaje total en [EN EL CASO DE PROCEDIMIENTOS DE SELECCIÓN SEGÚN RELACIÓN DE ÍTEMS, CONSIGNAR EL ÍTEM O ÍTEMS, SEGÚN CORRESPONDA, EN LOS QUE SE SOLICITA LA BONIFICACIÓN] debido a que el domicilio de mi representada se encuentra ubicado en la provincia o provincia colindante donde se ejecuta la prestación.

[CONSIGNAR CIUDAD Y FECHA]

.....  
**Firma, Nombres y Apellidos del postor o  
Representante legal, según corresponda**

**Importante**

- Para asignar la bonificación, el órgano encargado de las contrataciones o el comité de selección, según corresponda, verifica el domicilio consignado por el postor en el Registro Nacional de Proveedores (RNP).
- Para que el postor pueda acceder a la bonificación, debe cumplir con las condiciones establecidas en el literal f) del artículo 50 del Reglamento.





**MUNICIPALIDAD DISTRITAL DE INKAWASI**  
**BASES INTEGRADAS PARA ADJUDICACIÓN SIMPLIFICADA N°26-2024-MDI/CS-1**

**Importante**

*Cuando se trate de consorcios, la declaración jurada es la siguiente:*

**ANEXO N° 10**

**SOLICITUD DE BONIFICACIÓN DEL DIEZ POR CIENTO (10%) POR SERVICIOS PRESTADOS FUERA DE LA PROVINCIA DE LIMA Y CALLAO**

Señores  
**COMITÉ DE SELECCIÓN**  
**ADJUDICACIÓN SIMPLIFICADA N°26-2024-MDI/CS-1**  
Presente.-

Mediante el presente el que se suscribe, [...], representante común del consorcio [CONSIGNAR EL NOMBRE DEL CONSORCIO], solicito la asignación de la bonificación del diez por ciento (10%) sobre el puntaje total en [CONSIGNAR EL ÍTEM O ITEMS, SEGÚN CORRESPONDA, EN LOS QUE SE SOLICITA LA BONIFICACIÓN] debido a que los domicilios de todos los integrantes del consorcio se encuentran ubicados en la provincia o provincias colindantes donde se ejecuta la prestación.

[CONSIGNAR CIUDAD Y FECHA]

.....  
**Firma, Nombres y Apellidos del representante común del consorcio**

**Importante**

- Para asignar la bonificación, el órgano encargado de las contrataciones o el comité de selección, según corresponda, verifica el domicilio consignado de los integrantes del consorcio, en el Registro Nacional de Proveedores (RNP).
- Para que un consorcio pueda acceder a la bonificación, cada uno de sus integrantes debe cumplir con las condiciones establecidas en el literal f) del artículo 50 del Reglamento.

**ANEXO N° 11**

**SOLICITUD DE BONIFICACIÓN DEL CINCO POR CIENTO (5%) POR TENER LA CONDICIÓN DE MICRO Y PEQUEÑA EMPRESA**



MUNICIPALIDAD DISTRITAL DE INKAWASI  
BASES INTEGRADAS PARA LA ADJUDICACIÓN SIMPLIFICADA N°26-2024-MDI/CS-1

Señores  
**COMITÉ DE SELECCIÓN**  
**ADJUDICACIÓN SIMPLIFICADA N°26-2024-MDI/CS-1**  
Presente.-

Mediante el presente el suscrito, postor y/o Representante legal de [CONSIGNAR EN CASO DE SER PERSONA JURÍDICA], solicito la asignación de la bonificación del cinco por ciento (5%) sobre el puntaje total obtenido, debido a que mi representada cuenta con la condición de micro y pequeña empresa.

[CONSIGNAR CIUDAD Y FECHA]

.....  
**Firma, Nombres y Apellidos del postor o**  
**Representante legal o común, según corresponda**

**Importante**

- Para asignar la bonificación, el órgano encargado de las contrataciones o comité de selección, según corresponda, verifica la página web del Ministerio de Trabajo y Promoción del Empleo en la sección consulta de empresas acreditadas en el REMYPE en el link <http://www2.trabajo.gob.pe/servicios-en-linea-2-2/>.
- Para que un consorcio pueda acceder a la bonificación, cada uno de sus integrantes debe cumplir con la condición de micro y pequeña empresa.





ANEXO N° 12

**AUTORIZACIÓN DE NOTIFICACIÓN DE LA DECISIÓN DE LA ENTIDAD SOBRE LA  
SOLICITUD DE AMPLIACIÓN DE PLAZO MEDIANTE MEDIOS ELECTRÓNICOS DE  
COMUNICACIÓN**

**(DOCUMENTO A PRESENTAR EN EL PERFECCIONAMIENTO DEL CONTRATO)**

Señores  
**COMITÉ DE SELECCIÓN**  
**ADJUDICACIÓN SIMPLIFICADA N°26-2024-MDI/CS-1**  
Presente.-

El que se suscribe, [...], postor adjudicado y/o Representante Legal de [CONSIGNAR EN CASO DE SER PERSONA JURÍDICA], identificado con [CONSIGNAR TIPO DE DOCUMENTO DE IDENTIDAD] N° [CONSIGNAR NÚMERO DE DOCUMENTO DE IDENTIDAD], autorizo que durante la ejecución del contrato se me notifique al correo electrónico [INDICAR EL CORREO ELECTRÓNICO] lo siguiente:

✓ Notificación de la decisión de la Entidad respecto a la solicitud de ampliación de plazo.

[CONSIGNAR CIUDAD Y FECHA]

.....  
**Firma, Nombres y Apellidos del postor o  
Representante legal o común, según  
corresponda**

**Importante**

*La notificación de la decisión de la Entidad respecto a la solicitud de ampliación de plazo se efectúa por medios electrónicos de comunicación, siempre que se cuente con la autorización correspondiente y sea posible obtener un acuse de recibo a través del mecanismo utilizado.*