



ANEXO 2 - ADMISION DE LAS OFERTAS  
ADJUDICACIÓN SIMPLIFICADA AS N°019-2024-INIA  
PROCEDIMIENTO ELECTRONICO - PRIMERA CONVOCATORIA

ADQUISICIÓN DE UN (01) SENSOR LIDAR, ACTIVIDAD 2.5.1, ACCIÓN 2.5, COMPONENTE 2 EN EL MARCO DEL PI CON CUI N° 2472675

DOCUMENTOS PARA LA ADMISION DE LA OFERTA		REPRODATA S.A.C.	GEODESIA TOPOGRAFIA Y SERVICIOS S.A.C	LIDAR PERÚ S.A.C.
a	Declaración jurada de datos del postor. (Anexo N° 1)	SI CUMPLE	SI CUMPLE	SI CUMPLE
b	Documento que acredite la representación de quien suscribe la oferta.  En caso de persona jurídica, copia del certificado de vigencia de poder del representante legal, apoderado o mandatario designado para tal efecto. En caso de persona natural, copia del documento nacional de identidad o documento análogo, o del certificado de vigencia de poder otorgado por persona natural, del apoderado o mandatario, según corresponda. En el caso de consorcios, este documento debe ser presentado por cada uno de los integrantes del consorcio que suscriba la promesa de consorcio, según corresponda.	SI CUMPLE	SI CUMPLE	SI CUMPLE
c	Declaración jurada de acuerdo con el literal b) del artículo 52 del Reglamento (Anexo N° 2).	SI CUMPLE	SI CUMPLE	SI CUMPLE
d	Declaración jurada de cumplimiento de las Especificaciones Técnicas contenidas en el numeral 3.1 del Capítulo III de la presente sección. (Anexo N° 3)	SI CUMPLE	SI CUMPLE	SI CUMPLE
e	El contratista deberá adjuntar en su propuesta técnica documentación que demuestre el cumplimiento de las características técnicas del bien ofertado, que evidencien que los mismos cumplen totalmente con lo requerido en la presente especificación técnica, lo cual podrá ser complementado a través de catálogos, folletos o cualquier otro documento que demuestre las condiciones técnicas del bien ofertado.	NO CUMPLE	SI CUMPLE	NO CUMPLE
f	El contratista deberá adjuntar declaración jurada indicando que brindará la puesta en funcionamiento no menor a diez (10) días calendario de recepción del bien ofertado.	SI CUMPLE	SI CUMPLE	SI CUMPLE
g	El contratista deberá adjuntar declaración jurada de la Garantía Comercial del bien, que no podrá ser menor a doce (12) meses, contados desde la fecha de recepción del bien ofertado.	NO CUMPLE	SI CUMPLE	NO CUMPLE
h	El contratista deberá adjuntar declaración jurada del cumplimiento del personal clave, indicando una experiencia de al menos tres (03) años como técnico de campo y/o Ing de Soporte técnico, con copia de curso o capacitación en uso y/o manejo en cámaras de RGB para dron y/o cámara térmica para dron y/o GNSS y/o Radar LIDAR debe contar con Acreditación Transitoria de Operador/Piloto de RPAS.	SI CUMPLE	SI CUMPLE	SI CUMPLE
i	Declaración jurada de plazo de entrega. (Anexo N° 4)	SI CUMPLE	SI CUMPLE	SI CUMPLE
j	Promesa de consorcio con firmas legalizadas, de ser el caso, en la que se consigne los integrantes, el representante común, el domicilio común y las obligaciones a las que se compromete cada uno de los integrantes del consorcio así como el porcentaje equivalente a dichas obligaciones. (Anexo N° 5)	SI CUMPLE	NO CORRESPONDE	NO CORRESPONDE
k	El precio de la oferta en SOLES. Adjuntar obligatoriamente (Anexo N° 6)	SI CUMPLE	SI CUMPLE	SI CUMPLE
RESULTADO		NO ADMITIDO	ADMITIDO	NO ADMITIDO

*[Handwritten signature]*

*[Handwritten signature]*

ANEXO 1 - ADMISION DE LAS OFERTAS  
ADJUDICACIÓN SIMPLIFICADA AS N°019-2024-INIA  
PROCEDIMIENTO ELECTRONICO - PRIMERA CONVOCATORIA




ADQUISICIÓN DE UN (01) SENSOR LIDAR, ACTIVIDAD 2.5.1, ACCIÓN 2.5, COMPONENTE 2 EN EL MARCO DEL PI CON CUI N° 2472675

CARACTERÍSTICAS TÉCNICAS	DESCRIPCIÓN DEL BIEN	REPRODATA S.A.C. RUC: 20489461600	GEODESIA TOPOGRAFIA Y SERVICIOS S.A.C RUC: 20100340438	LIDAR PERÚ S.A.C. RUC: 20608905881
	Monto propuesta	48,936.63	96,811.00	96,996.00
	Marca y Modelo	Marca: DJI Modelo: Zenmuse L2	Marca: DJI Modelo: Zenmuse L2	Marca: DJI Modelo: Zenmuse L2
SENSOR LIDAR				
Compatibilidad:	con RPAS Multirrotor	SÍ, CUMPLE	SÍ, CUMPLE	SÍ, CUMPLE
Dimensiones:	✓ Largo entre 12 a 16 cm ✓ Ancho entre 12 a 13 cm ✓ Alto entre 6.5 a 18 cm	SÍ, CUMPLE	SÍ, CUMPLE	SÍ, CUMPLE
Retornos:	Entre 3 a 5 retornos	SÍ, CUMPLE	SÍ, CUMPLE	SÍ, CUMPLE
Precisiones:	En vertical al menos 3 cm y en horizontal 2 cm.	SÍ, CUMPLE	SÍ, CUMPLE	SÍ, CUMPLE
Del sistema:	✓ Entre 5 a 10 cm en horizontal a 150 metros ✓ Entre 4 a 5 cm en vertical a 150 metros	SÍ, CUMPLE	SÍ, CUMPLE	NO PRESENTO
Del escáner:	Entre 15 a 20 mm a 150 m	SÍ, CUMPLE	SÍ, CUMPLE	SÍ, CUMPLE
Alcance:	✓ A 10% de reflectividad entre 190 a 250 metros ✓ A 50% y 80% reflectividad mínimo 450 metros	SÍ, CUMPLE	SÍ, CUMPLE	NO PRESENTO
Clase de láser:	Al menos de clase 1	SÍ, CUMPLE	SÍ, CUMPLE	SÍ, CUMPLE
Temperatura de Almacenamiento:	-20 a 65 °C	SÍ, CUMPLE	SÍ, CUMPLE	SÍ, CUMPLE
Temperatura de Funcionamiento:	: -20 a 50 °C	SÍ, CUMPLE	SÍ, CUMPLE	NO PRESENTO
Frecuencia de actualización de IMU:	200 Hz como mínimo	SÍ, CUMPLE	SÍ, CUMPLE	SÍ, CUMPLE
Cámara:	Al menos de 20 a 30 MP	SÍ, CUMPLE	SÍ, CUMPLE	SÍ, CUMPLE
Tamaño de fotos:	Entre 5280x3956 a 6252x4168	SÍ, CUMPLE	SÍ, CUMPLE	SÍ, CUMPLE
Estabilizador:	De al menos 3 ejes u otro sistema	SÍ, CUMPLE	SÍ, CUMPLE	SÍ, CUMPLE
Protección de impermeabilización:	IP54 o mejor.	SÍ, CUMPLE	SÍ, CUMPLE	SÍ, CUMPLE
Adicionales				
01 Software de procesamiento de datos primarios		SÍ, CUMPLE	SÍ, CUMPLE	SÍ, CUMPLE (*)
01 Software de post procesamiento de datos, el cual debe contar con un módulo para uso forestal, debe permitir la clasificación de la nube de puntos y clasificación Herramientas de edición semiautomática para vectorización 2D/3D mediante datos de múltiples fuentes (CAD y GIS sin interrupciones).		SÍ, CUMPLE	SÍ, CUMPLE	SÍ, CUMPLE

*[Handwritten signature and initials]*






01 Software de planificación de vuelo, que permita realizar seguimiento de terreno inteligente, vuelos de calibración de IMU en forma de 8, adición de un DEM local para planificación de vuelos complejos		NO PRESENTO	SÍ, CUMPLE	SÍ, CUMPLE (*)
• 01 Tarjeta micro SD mínimo 64 - 128 GB de categoría A2 y v30 – v90 • 01 Estuche de transporte • 01 Paño de limpieza • 01 Manual de usuario		NO PRESENTO	SÍ, CUMPLE	NO PRESENTO
Prueba en puesta de funcionamiento	INIA y el proveedor realizaran la prueba de funcionamiento en el momento de la entrega, verificando el acople y/o arranque, seguido de la verificación operativa mecánica, eléctrica, electromecánica, eléctrico manual, entre otras	SÍ, CUMPLE	SÍ, CUMPLE	SÍ, CUMPLE
Garantía comercial	Los Bienes tendrán una Garantía mínima de un (01) año, contadas a partir de la recepción de bien y accesorios. El alcance será contra efectos de diseño y/o fabricación, averías o fallas de funcionamiento ajenas al uso normal o habitual del Sensor Lidar y no detectable al momento de otorgar la conformidad.. Dicha garantía estará constituida por un certificado de garantía emitido por el contratista, donde se especifique la vigencia y alcances por el Sensor Lidar. En caso de correcciones que plantee el fabricante por alguna deficiencia de diseño o mejora de este, deberá ser asumida por el contratista como parte de la garantía.	NO CUMPLE	SÍ, CUMPLE	NO CUMPLE
Soporte técnico	El proveedor debe presentar una declaración jurada indicando que brindará soporte técnico respecto al uso y mantenimiento de los equipos y bienes ofertados durante el tiempo de vida útil de los bienes no menor a 10 años. Además, el proveedor debe dar facilidades para el asesoramiento técnico permanente en soporte analítico y servicio técnico.	SÍ, CUMPLE	SÍ, CUMPLE	SÍ, CUMPLE
Equipamiento	El proveedor deberá incluir a la entrega del bien, manual, accesorios y garantía	NO PRESENTO	SÍ, CUMPLE	NO PRESENTO

FORMATO N° 15  
ACTA DE APERTURA DE SOBRES, EVALUACIÓN DE LAS OFERTAS Y CALIFICACIÓN:  
BIENES  
(PARA PROCEDIMIENTOS CUYA PRESENTACIÓN DE OFERTAS SE REALIZA EN ACTO PRIVADO)

1	NÚMERO DE ACTA	'01-2024-INIA - COMITE / AS-SM-19-2024-INIA-1-1				
SOBRE LA INFORMACIÓN GENERAL						
2	En, la Molina, a los 21 días del mes de Mayo del año 2024, se reunieron los integrantes del Comité de Selección designados, encargado de la preparación, conducción y realización del procedimiento de selección de la <b>AS-SM-19-2024-INIA-1-1</b> , a fin de efectuar la APERTURA DE SOBRES, ADMISIÓN, EVALUACIÓN DE LAS OFERTAS presentadas y CALIFICACIÓN de la oferta correspondiente según orden de prelación.					
SOBRE EL QUORUM Y LOS MIEMBROS PARTICIPANTES DE LA SESIÓN						
ADJUDICACIÓN SIMPLIFICADA AS N°019-2024-INIA PROCEDIMIENTO ELECTRONICO - PRIMERA CONVOCATORIA						
3	Presidente	CRISTINA EYLIN AYBAR MENDOZA	Titular		Dependencia:	USUARIA
			Suplente	X		
	Primer Miembro	ROSALÍA QUICHUA BALDEÓN	Titular	X	Dependencia:	USUARIA
			Suplente			
	Segundo Miembro	ANGEL ABELARDO ANTUNEZ ORELLANO	Titular	X	Dependencia:	OEC
			Suplente			
DETALLE DE LOS PARTICIPANTES						
De acuerdo con el cronograma establecido, se registraron a través del SEACE como participantes los siguientes proveedores:						
4	N°	Nombre o razón social del participante			RUC	
	1	REPRODATA S.A.C.			20100340438	
	2	ISETEK S A			20100862132	
	3	TOPOEQUIPOS T&T S.R.L.			20106515906	
	4	GEODESIA, TOPOGRAFIA Y SERVICIOS SOCIEDAD ANONIMA CERRADA			20489461600	
	5	GEODESIA Y TOPOGRAFIA S.A.C.			20524743532	
	6	INVERSIONES GENERALES LAURA ROCA S.A.C.			20605753907	
	7	LIDAR PERU SOCIEDAD ANÓNIMA CERRADA			20608905881	
	8	ALLENDE CONTRATISTAS E.I.R.L.			20611172461	
	9	GRUPO MIO E.I.R.L.			20611176563	
	10	TVT QONTRATISTAS E.I.R.L.			20611499591	
11	ARMA CONTRATISTAS E.I.R.L.			20611688491		
DETALLE DE LOS POSTORES						
En el día y horario señalado en las bases, los siguientes postores presentaron de forma electronica sus ofertas en sobre cerrado:						
5	N°	Nombre o razón social del postor			Fecha de presentación	Hora de presentación
	1	CONSORCIO REPRODATA SAC - DATACONT SAC			20/05/2024	18:31:39
	2	GEODESIA, TOPOGRAFIA Y SERVICIOS SOCIEDAD ANONIMA			20/05/2024	18:47:06
	3	LIDAR PERU SOCIEDAD ANÓNIMA CERRADA			20/05/2024	18:55:27
6	Acto seguido, se procede con la apertura de los sobres que contienen las ofertas de los mencionados postores, y con la revisión de las mismas a fin de verificar la presentación de los documentos requeridos en las bases.					
DETALLE DE LAS OFERTAS QUE NO FUERON ADMITIDAS						
De acuerdo con la revisión efectuada, las siguientes ofertas no se admiten, por lo que no se les aplicará los factores de evaluación:						
7	N°	Nombre o razón social del postor			Consignar las razones para su no admisión	
	1	CONSORCIO REPRODATA SAC - DATACONT SAC			Los postores NO adjunta en su oferta documentación que demuestre el cumplimiento de las características técnicas del bien ofertado (catálogos, folletos de los Softwares requeridos segun EETT); asi mismo no ofertan los accesorios (micro SD, Estuche, paño de limpieza y manual de usuario)	
	2	LIDAR PERU SOCIEDAD ANÓNIMA CERRADA				
DETALLE DE LAS OFERTAS ADMITIDAS Y QUE PASAN A EVALUACIÓN						
Las siguientes ofertas fueron corroboradas y son admitidas (ANEXO 1 Y 2). Asimismo, verifica la presentación de los documentos requeridos por lo que se procederá con su evaluación (FACTOR DE EVALUACION PRECIO) (ANEXO 3):						
8	N°	Nombre o razón social del postor			MONTO DE LA OFERTA	
	1	GEODESIA, TOPOGRAFIA Y SERVICIOS SOCIEDAD ANONIMA			S/96,811.00	



2					
9	EVALUACIÓN DE LAS OFERTAS				
	DETALLE DE LA EVALUACIÓN DE LAS OFERTAS EN CONCORDANCIA CON LOS FACTORES DE EVALUACIÓN ESTABLECIDOS EN LAS BASES DEL PROCEDIMIENTO DE SELECCIÓN				
	La evaluación de las ofertas se detalla en el cuadro de Evaluación de Ofertas.				
10	RESULTADOS DE LA EVALUACIÓN				
	De acuerdo a la evaluación realizada, y conforme con lo establecido en las bases integradas y determinando el orden de prelación según el Anexo 3				
	Nota.- En caso de empate consignar la aplicación del criterio de desempate adoptado para establecer el orden de prelación.				
11	CALIFICACIÓN				
	Luego de culminada la evaluación, el comité de selección determinó si el postor que obtuvo el primer y segundo lugar según el orden de prelación cumple con los requisitos de calificación detallados en las bases:				
	11.1	NOMBRE O RAZON SOCIAL DEL POSTOR N° 1		GEODESIA, TOPOGRAFIA Y SERVICIOS SOCIEDAD ANONIMA	
		REQUISITOS DE CALIFICACIÓN		CUMPLE	NO CUMPLE
		B	EXPERIENCIA DEL POSTOR EN LA ESPECIALIDAD	CUMPLE	
		C	CAPACIDAD TÉCNICA Y PROFESIONAL	CUMPLE	
			C.1		
		RESULTADO DE LA CALIFICACIÓN		CUMPLE	
	RESULTADOS DE LA CALIFICACIÓN				
	De acuerdo a la calificación realizada (ANEXO 4), el siguiente postor que obtuvo el Primer lugar en orden de prelación, cumple los requisitos de calificación establecidos en las bases:				
12	N°	NOMBRE O RAZÓN SOCIAL DEL POSTOR GANADOR			
	1	GEODESIA, TOPOGRAFIA Y SERVICIOS SOCIEDAD ANONIMA			
	DE SER EL CASO INCLUIR:				
	Asimismo, los siguientes postores fueron descalificados por no cumplir los requisitos de calificación especificados en las bases:				
	N°	NOMBRE O RAZÓN SOCIAL DEL POSTOR	CONSIGNAR LAS RAZONES DE SU DESCALIFICACIÓN		
	1				
	ACUERDO ADOPTADO				
	13	NO APLICA			
					
					
					
	CRISTINA EYLIN AYBAR MENDOZA	ROSALÍA QUICHUA BALDEÓN	ANGEL ABELARDO ANTUNEZ ORELLANO		
	NOMBRES Y FIRMAS DE LOS INTEGRANTES DEL COMITÉ DE SELECCIÓN O DEL ÓRGANO ENCARGADO DE LAS CONTRATACIONES				