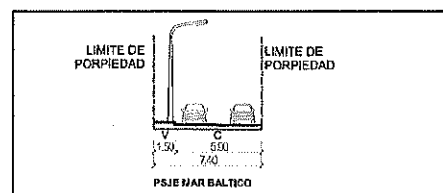
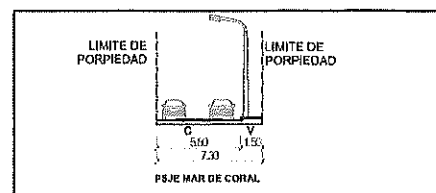




PLANO DE UBICACIÓN
ESCALA 1/500

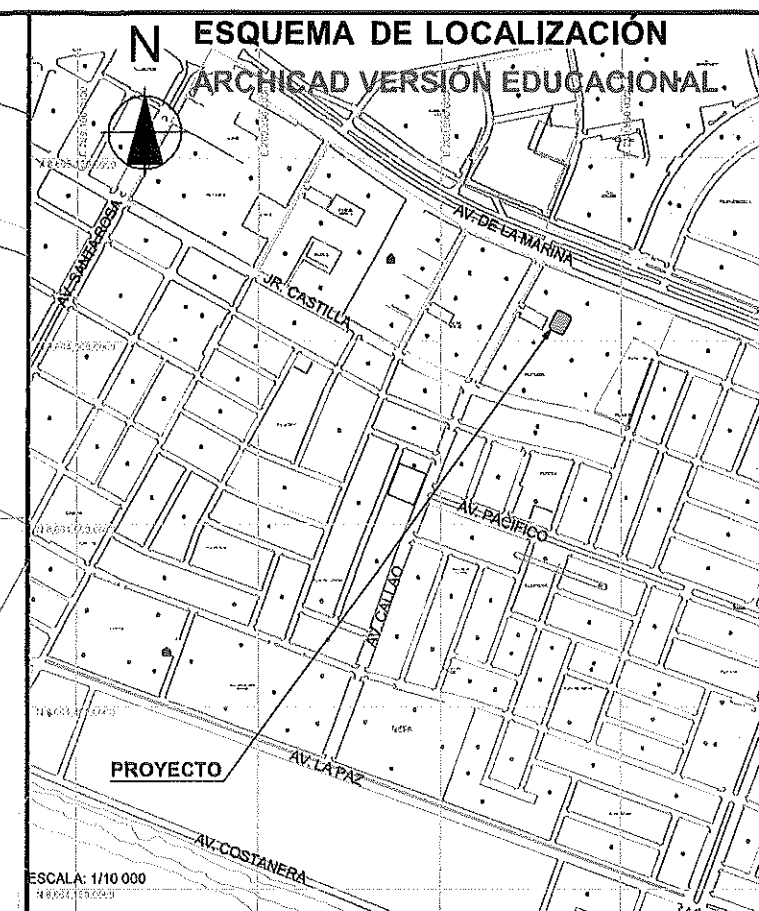


SECCION 1
ESCALA: 1/200



SECCION 2
ESCALA: 1/200

CLAUDIA PATRICIA
DONGO FERNANDEZ
Ingeniera Civil
CIP N° 267888



ESQUEMA DE LOCALIZACIÓN ARCHICAD VERSION EDUCACIONAL.	
ESCALA: 1/10 000	
ZONIFICACIÓN : ZRP	
ÁREA DE ESTRUCTURACIÓN URBANA : III	
DEPARTAMENTO :	Callao
PROVINCIA :	Callao
DISTRITO :	La Perla
URBANIZACIÓN :	BENJAMIN DOIG LOSSIO
NOMBRE DE LA VÍA :	PSJ MAR DE ADRIATICO
Nº DEL INMUEBLE :	S/N
MANZANA :	--
LOTE :	--
SUBLOTE :	--
AREA DE TERRENO :	642.05 m²

	PROYECTISTA	PLANO UBICACION Y LOCALIZACION
	PROPIETARIO	MUNICIPALIDAD DISTRITAL DE LA PERLA
	UBICACION	PSJ. MAR DE ADRIATICO S/N, LA PERLA - CALLAO

PLANO:		LÁMINA:
PLANO DE UBICACION		U-01
ESCALA:	FECHA:	
Indicada	Abril 2025	