


MUNICIPALIDAD DISTRITAL DE GROCIO PRADO



"MEJORAMIENTO Y AMPLIACION DEL SERVICIO DE
MOVILIDAD URBANA EN CALLE SAN LUIS HASTA
CALLE OSCAR ZAMBRANO DISTRITO DE GROCIO
PRADO DE LA PROVINCIA DE CHINCHA DEL
DEPARTAMENTO DE ICA"

2.0 RESUMEN EJECUTIVO


KATERIN VIRIDIANA
AGUILAR ASUNCION
INGENIERA CIVIL
Reg. CIP N° 193837

DICIEMBRE

2024



RESUMEN EJECUTIVO



PROYECTO:

"MEJORAMIENTO Y AMPLIACION DEL SERVICIO DE MOVILIDAD URBANA EN CALLE SAN LUIS HASTA CALLE OSCAR ZAMBRANO DISTRITO DE GROCIO PRADO DE LA PROVINCIA DE CHINCHA DEL DEPARTAMENTO DE ICA"

PRESUPUESTO TOTAL:

S/. 1,508,859.99

(Un Millón Quinientos Ocho Mil Ochocientos Cincuenta y Nueve Con 99/100 Soles)

PRESUPUESTO REFERENCIAL:

S/. 1,434,859.99

(Un Millón Cuatrocientos Treinta y Cuatro Mil Ochocientos Cincuenta y Nueve con 99/100 Soles)

PLAZO DE EJECUCION:


60 Días Calendarios

UBICACIÓN:

"Calle San Luis Hasta Calle Oscar Zambrano Del Distrito De Grocio Prado- Provincia De Chincha- Departamento De Ica"

MODALIDAD DE EJECUCION:

Por Contrata


**KATERIN WIRIDIANA
AGUILAR ASUNCIÓN
INGENIERA CIVIL
Reg. CIP N° 193837**

GROCIO PRADO, DICIEMBRE DEL 2024

1. NOMBRE DEL PROYECTO

"MEJORAMIENTO Y AMPLIACION DEL SERVICIO DE MOVILIDAD URBANA EN CALLE SAN LUIS HASTA CALLE OSCAR ZAMBRANO DISTRITO DE GROCIO PRADO DE LA PROVINCIA DE CHINCHA DEL DEPARTAMENTO DE ICA"

2. OBJETIVO Y UBICACIÓN DEL PROYECTO

OBJETIVO GENERAL

Este proyecto tiene por objetivo fundamental, Mejoramiento Del Servicio De Movilidad Urbana En Las Calle San Luis Hasta Calle Oscar Zambrano del Distrito De Grocio Prado De La Provincia De Chincha Del Departamento De Ica

OBJETIVOS ESPECIFICOS

- Construcción de Veredas y Pistas.
- Construcción de Sardineles, áreas verdes y Rampas.
- Construcción de Muro de sostenimiento
- Elevar la calidad de vida de la población



3. UBICACIÓN DEL PROYECTO:

UBICACIÓN POLITICA

La zona del proyecto se encuentra ubicada en la región geográfica de la Costa Central del Departamento de Ica, Provincia de Chincha, Distrito de Chincha Alta, a unos minutos de la Plaza de Armas de dicho Distrito.

Región	: Ica
Provincia	: Chincha
Distrito	: Grocio Prado
Área a Intervenir	: Ca San Luis – Ca 09 de Octubre y Ca Oscar Zambrano

UBICACIÓN GEOGRÁFICA

El Distrito de Grocio Prado se encuentra ubicado en la región costa, con una superficie de 2,298 Km². Su ubicación geográfica es altitud 95 msnm, latitud sur 13°23'55.4", longitud Oeste 76°09'20.8".


KATERINE ANDIANA
AGUIERO
INGENIERA CIVIL
Reg. CIP N° 193837

El Distrito de Grocio Prado limita por:

El Norte: con el distrito de Cañete - Lima

El Este : con el distrito Pueblo Nuevo


El Sur : con el distrito Sunampe y Tambo de Mora

El Oeste: con el Océano Pacífico

Geográficamente podemos ubicar las vías del proyecto integral en las siguientes coordenadas.

CALLE SAN LUIS
HASTA CALLE : -13.397136 -76.159726
OSCAR ZAMBRANO




KATERIN VIRIDIANA
AGUILAR ASUNCIÓN
INGENIERA CIVIL
Reg. CIP N° 193837



MACRO-LOCALIZACION DEL PROYECTO.

Ubicación geográfica



GRAFICO: 01



Zona Urbana – Calle San Luis Hasta Calle Oscar Zambrano




4. CARACTERISTICAS DE LA ZONA DE PROYECTO

4.1 ZONA Y POBLACIÓN DE REFERENCIA

La población de referencia de las Calle San Luis Hasta Calle Oscar Zambrano, donde en su conjunto hacen un aprox. De 600 habitantes que se beneficiaran directamente con el proyecto. Los cuales se han identificado dentro de la jurisdicción del distrito de Grocio Prado.

4.2 CARACTERÍSTICAS SOCIO ECONÓMICAS Y CULTURALES DE LA POBLACIÓN

Las principales actividades económicas del distrito son:


**KATERIN VIRIDIANA
AGUILAR ASUNCIÓN
INGENIERA CIVIL
Reg. CIP N° 193837**

4.2.1 LA ACTIVIDAD COMERCIAL

Esta actividad es complementaria, la misma que se desenvuelve principalmente en la zona urbana del Distrito de Grocio Prado y está identificada en actividades económicas del comercio de: hospedajes, restaurantes, hoteles, etc.

Así mismo gran parte de la población se dedica a la actividad administrativa como trabajadores de instituciones públicas, docentes y actividades menores de tipo independiente que de alguna forma están relacionadas con la actividad comercial y administrativa del distrito de Grocio Prado.

5. METAS FISICAS DEL PROYECTO

El proyecto abarcará lo siguiente:



✓ DEMOLICIONES

- Demolición De 1645.25 M2 De Pavimento Asfaltico Existentes
- Demolición De 759.37 M2 De Veredas, Martillos Y Rampas Existentes
- Demolición De 570.37 M De Sardineles Existentes
- Demolición De 1.18 M3 De Muro De Concreto
- Demolición De 38.46 M2 De Muro De Ladrillo

✓ PAVIMENTO FLEXIBLE

- Colocación De 3394.20 M2 De Imprimación Asfáltica
- Colocación De 3394.20 M2 De Carpeta Asfáltica En Caliente De 2"(Incl. Arenado)

✓ VEREDAS, MARTILLOS Y RAMPAS DE CONCRETO


- Construcción De 1240.59 M2 De Veredas De Concreto
- Construcción De 182.34 M2 De Martillos De Concreto
- Construcción De 154.95 M2 De Rampas De Concreto

✓ ACABADOS EN VEREDAS

- Acabado Pulido Y Bruñado De 1240.59 M2 E=1 CM, M:1:1

✓ ACABADOS EN MARTILLOS

- Acabado Pulido Y Bruñado De 182.34 M2 E=1 CM, M:1:1


KATERIN VIRIDIANA
AGUILAR ASUNCIÓN
INGENIERA CIVIL
Reg. CIP N° 193837



✓ **ACABADOS EN RAMPAS**

- Acabado Pulido Y Bruñado De 154.95 M2 E=1 CM, M:1:1

✓ **SARDINELES**

- Construcción De 322.53 M De Sardinel Peraltado.
- Construcción De 30.82 M De Sardinel Sumergido.



✓ **SEÑALIZACION**

- Colocación De 6.00 Und De Señales Informativas.
- Colocación De 14.00 Und De Señales Preventivas.
- Colocación De 2.00 Und De Señales Reglamentarias.
- Pintado De 84.00 M De Líneas Discontinuas.
- Pintado De 173.90 M De Líneas Continuas.
- Pintado De 201.72 M2 De Símbolos Y Letras.
- Pintado De 1110.30 M De Borde De Veredas, Martillos, Muros Y Sardineles De Concreto.

✓ **ÁREAS VERDES**

- Colocación De 267.18 M2 De Tierra De Chacra
- Sembrado De 267.18 M2 De Grass
- Sembrado De 44.00 Und De Arbol Meijo

✓ **ILUMINACIÓN SOLAR FOTOVOLTAICA**

- Colocación De 8.00 Und De Pastoral Tubo A° G° Provisto De Embone P/Poste De Cac
- Colocación De 24.00 Und Luminaria Solar Led Integrada De 200w

6. METAS FINANCIERAS DEL PROYECTO

El costo para la ejecución de los trabajos antes mencionados, supervisión y la elaboración del expediente técnico asciende a la suma de: **S/ 1,508,859.99 (Un Millón Quinientos Ocho Mil Ochocientos Cincuenta y Nueve Con 99/100 Soles)**. Que dentro de sus costos directos se han considerado los materiales, mano de obra, con sus respectivos pagos de leyes sociales, así como herramientas a utilizarse.


KATERIN VIRIDIANA
AGUILAR AGUINÓN
INGENIERA CIVIL
Reg. CIP N° 193837



Ítem	Descripción	Monto (S/.)
COSTO DIRECTO		1,057,376.55
	Gastos Generales 10 %	105,737.66
	Utilidades 5 %	52,868.83
SUB TOTAL		1,215,983.04
	IGV 18 %	218,876.95
PRESUPUESTO REFERENCIAL DE OBRA		1,434,859.99
	Supervisión de Obra	35,000.00
	Elaboración de Expediente Técnico	39,000.00
PRESUPUESTO TOTAL		1,508,859.99



7. DESARROLLO DEL ESTUDIO

El Consultor, para el cumplimiento de las metas y objetivos, llevó a cabo las siguientes acciones:


- Coordinación con las Autoridades Locales.
- Coordinación con propietarios del predio y terrenos colindantes a la zona del proyecto, recopilando información sobre las veredas, sardineles existentes.
- Estudio y reconocimiento de la zona del proyecto.
- Verificación de la Estratigrafía del terreno, para lo cual el Ingeniero especialista en geología visito el terreno.

8. MODALIDAD DE CONTRATO

La ejecución del Proyecto **"MEJORAMIENTO Y AMPLIACION DEL SERVICIO DE MOVILIDAD URBANA EN CALLE SAN LUIS HASTA CALLE OSCAR ZAMBRANO DISTRITO DE GROCIO PRADO DE LA PROVINCIA DE CHINCHA DEL DEPARTAMENTO DE ICA"** será bajo la modalidad de Contrata, sugiriéndose que el sistema de contratación sea a Precios Unitarios.

9. PLAZO DE EJECUCIÓN

La ejecución del Proyecto **"MEJORAMIENTO Y AMPLIACION DEL SERVICIO DE MOVILIDAD URBANA EN CALLE SAN LUIS HASTA CALLE OSCAR ZAMBRANO DISTRITO DE GROCIO PRADO DE LA PROVINCIA DE CHINCHA DEL DEPARTAMENTO DE ICA"** será de 60 días calendarios.


KATERIN VIRIDIAN
AGUILAR ASUN
INGENIERA CIVIL
REG. CIP N° 183837



10. FUENTES DE FINANCIAMIENTO

Los recursos financieros para el proyecto están asegurados pues la Municipalidad Distrital de Grocio Prado los aportará y serán provenientes principalmente de la fuente de financiamiento Canon y Sobre Canon.



11. VALIDEZ DE ESPECIFICACIONES, PLANOS Y METRADOS

En los presupuestos se tendrán en cuenta que las especificaciones técnicas se complementan con los planos y los metrados, en forma tal que las obras deben ser ejecutadas en su totalidad.

En caso de divergencia de interpretación, se resolverá siguiendo el siguiente orden de prioridad: planos, especificaciones técnicas, memorias descriptivas y presupuesto.


KATERIN VIRIDIANA
AGUILAR ASUNCIÓN
INGENIERA CIVIL
Reg. CIP N° 193837