



Municipalidad Distrital de  
**AJOYANI**

**BASES ADMINISTRATIVAS**

**CONTRATACION DIRECTA N°**  
2-2024-MDA/OEC.

PRIMERA CONVOCATORIA

**CONTRATACIÓN DE BIENES**

ADQUISICIÓN DE TERRENO; EN (LA) COMUNIDAD DE CAYATOCCO PARA  
REPRESAMIENTO Y CONDUCCIÓN DEL SERVICIO DE AGUA EN EL DISTRITO DE  
AJOYANI, PROVINCIA DE CARABAYA, DEPARTAMENTO DE PUNO CON CUI 2610638.

### SIMBOLOGÍA UTILIZADA:

N°	Símbolo	Descripción
1	[ABC] / [.....]	La información solicitada dentro de los corchetes sombreados debe ser completada por la Entidad durante la elaboración de las bases.
2	[ABC] / [.....]	Es una indicación, o información que deberá ser completada por la Entidad con posterioridad al otorgamiento de la buena pro para el caso específico de la elaboración de la PROFORMA DEL CONTRATO; o por los proveedores, en el caso de los ANEXOS de la oferta.
3	<div>Importante</div> <ul style="list-style-type: none"> <li>• Abc</li> </ul>	Se refiere a consideraciones importantes a tener en cuenta por el órgano encargado de las contrataciones o comité de selección, según corresponda y por los proveedores.
4	<div>Advertencia</div> <ul style="list-style-type: none"> <li>• Abc</li> </ul>	Se refiere a advertencias a tener en cuenta por el órgano encargado de las contrataciones o comité de selección, según corresponda y por los proveedores.
5	<div>Importante para la Entidad</div> <ul style="list-style-type: none"> <li>• Xyz</li> </ul>	Se refiere a consideraciones importantes a tener en cuenta por el órgano encargado de las contrataciones o comité de selección, según corresponda, y deben ser eliminadas una vez culminada la elaboración de las bases.

### CARACTERÍSTICAS DEL DOCUMENTO:

Las bases estándar deben ser elaboradas en formato WORD, y deben tener las siguientes características:

N°	Características	Parámetros
1	Márgenes	Superior : 2.5 cm      Inferior: 2.5 cm Izquierda: 2.5 cm      Derecha: 2.5 cm
2	Fuente	Arial
3	Estilo de Fuente	Normal: Para el contenido en general Cursiva: Para el encabezado y pie de página Para las Consideraciones importantes (Ítem 3 del cuadro anterior)
4	Color de Fuente	Automático: Para el contenido en general Azul : Para las Consideraciones importantes (Ítem 3 del cuadro anterior)
5	Tamaño de Letra	16 : Para las dos primeras hojas de las Secciones General y Específica 11 : Para el nombre de los Capítulos. 10 : Para el cuerpo del documento en general 9 : Para el encabezado y pie de página Para el contenido de los cuadros, pudiendo variar, según la necesidad 8 : Para las Notas al pie
6	Alineación	Justificada: Para el contenido en general y notas al pie. Centrada : Para la primera página, los títulos de las Secciones y nombres de los Capítulos)
7	Interlineado	Sencillo
8	Espaciado	Anterior : 0 Posterior : 0
9	Subrayado	Para los nombres de las Secciones y para resaltar o hacer hincapié en algún concepto

### INSTRUCCIONES DE USO:

- Una vez registrada la información solicitada dentro de los corchetes sombreados en gris, el texto deberá quedar en letra tamaño 10, con estilo normal, sin formato de negrita y sin sombrear.
- La nota **IMPORTANTE** no puede ser modificada ni eliminada en la Sección General. En el caso de la Sección Específica debe seguirse la instrucción que se indica en dicha nota.

Elaboradas en enero de 2019  
Modificadas en marzo 2019, junio 2019, diciembre 2019, julio 2020, julio y diciembre 2021, junio y octubre de 2022

## DEBER DE COLABORACIÓN

La Entidad y todo proveedor que se someta a las presentes Bases, sea como participante, postor y/o contratista, deben conducir su actuación conforme a los principios previstos en la Ley de Contrataciones del Estado.

En este contexto, se encuentran obligados a prestar su colaboración al OSCE y a la Secretaría Técnica de la Comisión de Defensa de la Libre Competencia del INDECOPI, en todo momento según corresponda a sus competencias, a fin de comunicar presuntos casos de fraude, colusión y corrupción por parte de los funcionarios y servidores de la Entidad, así como los proveedores y demás actores que participan en el proceso de contratación.

De igual forma, deben poner en conocimiento del OSCE y a la Secretaría Técnica de la Comisión de Defensa de la Libre Competencia del INDECOPI los indicios de conductas anticompetitivas que se presenten durante el proceso de contratación, en los términos del Decreto Legislativo N° 1034, "Ley de Represión de Conductas Anticompetitivas", o norma que la sustituya, así como las demás normas de la materia.

La Entidad y todo proveedor que se someta a las presentes Bases, sea como participante, postor y/o contratista del proceso de contratación deben permitir al OSCE o a la Secretaría Técnica de la Comisión de Defensa de la Libre Competencia del INDECOPI el acceso a la información referida a las contrataciones del Estado que sea requerida, prestar testimonio o absolución de posiciones que se requieran, entre otras formas de colaboración.

## **SECCIÓN ESPECÍFICA**

### **CONDICIONES ESPECIALES DEL PROCEDIMIENTO DE SELECCIÓN**

(EN ESTA SECCIÓN LA ENTIDAD DEBERÁ COMPLETAR LA INFORMACIÓN EXIGIDA, DE ACUERDO A LAS INSTRUCCIONES INDICADAS)

## CAPÍTULO I GENERALIDADES

### 1.1. ENTIDAD CONVOCANTE

Nombre : MUNICIPALIDAD DISTRITAL DE AJOYANI  
RUC N° : 20207352871  
Domicilio legal : PLAZA MANCO CAPAC S/N.  
Teléfono: : 999894090  
Correo electrónico: : logística.mda.ajoyani@gmail.com

### 1.2. OBJETO DE LA CONVOCATORIA

El presente procedimiento de selección tiene por objeto la contratación de ADQUISICIÓN DE TERRENO; EN (LA) COMUNIDAD DE CAYATOCCO PARA REPRESAMIENTO Y CONDUCCIÓN DEL SERVICIO DE AGUA EN EL DISTRITO DE AJOYANI, PROVINCIA DE CARABAYA, DEPARTAMENTO DE PUNO CON CUI 2610638

### 1.3. EXPEDIENTE DE CONTRATACIÓN

El expediente de contratación fue aprobado mediante RESOLUCION ALCALDIA N° 201-2024-MDA/A.

### 1.4. FUENTE DE FINANCIAMIENTO

18 – CANON SOBRE CANON, REGALIAS, RENTA DE ADUANA Y PARTICIPACIONES

#### Importante

*La fuente de financiamiento debe corresponder a aquella prevista en la Ley de Equilibrio Financiero del Presupuesto del Sector Público del año fiscal en el cual se convoca el procedimiento de selección.*

### 1.5. SISTEMA DE CONTRATACIÓN

El presente procedimiento se rige por el sistema de SUMA ALZADA, de acuerdo con lo establecido en el expediente de contratación respectivo.

### 1.6. MODALIDAD DE EJECUCIÓN

NO CORRESPONDE

### 1.7. DISTRIBUCIÓN DE LA BUENA PRO

NO APLICA

### 1.8. ALCANCES DEL REQUERIMIENTO

El alcance de la prestación está definido en el Capítulo III de la presente sección de las bases.

### 1.9. PLAZO DE ENTREGA

Los bienes materia de la presente convocatoria se entregarán en el plazo de (30) días calendarios, en concordancia con lo establecido en el expediente de contratación.

### 1.10. COSTO DE REPRODUCCIÓN Y ENTREGA DE BASES

Los participantes registrados tienen el derecho de recabar un ejemplar de las bases, para cuyo efecto deben cancelar S/. 5.00 (cinco con 00/100) por las bases en caja de la entidad y recabar en la Unidad de Logística.

**Importante**

*El costo de entrega de un ejemplar de las bases no puede exceder el costo de su reproducción.*

**1.11. BASE LEGAL**

- Ley de Presupuesto del Sector Público para el Año Fiscal 2024, Ley N° 31953.
- Ley del Equilibrio Financiero del Presupuesto del Sector Público para el año fiscal 2024, Ley N° 31954.
- Ley N° 30225, Ley de Contrataciones del Estado, en adelante la Ley (y su modificación efectuada mediante Decreto Legislativo Nros. 1341-2017, 1444-2019).
- Texto Único Ordenado de la Ley N° 30225, Ley de Contrataciones del Estado. Aprobado mediante Decreto Supremo N° 082-2019-EF.
- Decreto Supremo N° 350-2015-EF, Reglamento de la Ley de Contrataciones del Estado, en adelante el Reglamento (y su modificación efectuada mediante Decreto Supremo N° 344-2018-EF, modificado por los Decretos Supremos Nros 377-2019-EF, 168-2020-EF, 250-2020-EF, 162-2021-EF y 234-2022-EF).
- Ley N° 27444, Ley del Procedimiento Administrativo General, Decreto Supremo N° 004- 2019-JUS.

Las referidas normas incluyen sus respectivas modificaciones, de ser el caso.

## CAPÍTULO II DEL PROCEDIMIENTO DE SELECCIÓN

### 2.1. CALENDARIO DEL PROCEDIMIENTO DE SELECCIÓN

Según el cronograma de la ficha de selección de la convocatoria publicada en el SEACE.

#### **Importante**

*De conformidad con la vigesimosegunda Disposición Complementaria Final del Reglamento, en caso la Entidad (Ministerios y sus organismos públicos, programas o proyectos adscritos) haya difundido el requerimiento a través del SEACE siguiendo el procedimiento establecido en dicha disposición, no procede formular consultas u observaciones al requerimiento.*

### 2.2. CONTENIDO DE LAS OFERTAS

La oferta se presentara en un (01) sobre cerrado en original, dirigido al Organo Encargado de las Contrataciones a través de mesa de partes de la Municipalidad Distrital de Ajoyani, sito en Plaza Manco Capac Nro S/N, conforme al siguiente detalle.

#### **Señores:**

**MUNICIPALIDAD DISTRITAL DE AJOYANI:  
EN PLAZA DE MANCO CAPAC NRO S/N**

**Att.:** ORGANO ENCARGADO DE LAS CONTRATACIONES  
CONTRATACION DIRECTA N° 02-2024/OEC – PRIMERA CONVOCATORIA.

**Denominacion de la Convocatoria:** ADQUISICIÓN DE TERRENO; EN (LA) COMUNIDAD DE CAYATOCCO PARA REPRESAMIENTO Y CONDUCCIÓN DEL SERVICIO DE AGUA EN EL DISTRITO DE AJOYANI, PROVINCIA DE CARABAYA, DEPARTAMENTO DE PUNO CON CUI 2610638.

**OFERTA:** [NOMBRE/DENOMINACION O RAZON SOCIAL DEL POSTOR]

La oferta contendrá, además de un índice de documentos<sup>1</sup>, la siguiente documentación:

#### **LA PRESENTACIÓN:**

La oferta debe ser presentada de manera presencial, en MESA DE PARTES de la Municipalidad Distrital de Ajoyani, sito en la PLAZA MANCO CAPAC NRO S/N.

#### **2.2.1. Documentación de presentación obligatoria**

##### **2.2.1.1. Documentos para la admisión de la oferta**

- a) Declaración jurada de datos del postor. (**Anexo N° 1**)
- b) Documento que acredite la representación de quien suscribe la oferta.

En caso de persona jurídica, copia del certificado de vigencia de poder del representante legal, apoderado o mandatario designado para tal efecto.

<sup>1</sup> La omisión del índice no determina la no admisión de la oferta.

En caso de persona natural, copia del documento nacional de identidad o documento análogo, o del certificado de vigencia de poder otorgado por persona natural, del apoderado o mandatario, según corresponda.

En el caso de consorcios, este documento debe ser presentado por cada uno de los integrantes del consorcio que suscriba la promesa de consorcio, según corresponda.

- c) Declaración jurada de acuerdo con el literal b) del artículo 52 del Reglamento. **(Anexo N° 2)**
- d) Declaración jurada de cumplimiento de las Especificaciones Técnicas contenidas en el numeral 3.1 del Capítulo III de la presente sección. **(Anexo N° 3)**
- e) Declaración jurada de plazo de entrega. **(Anexo N° 4)<sup>2</sup>**
- f) El precio de la oferta en SOLES, adjuntar obligatoriamente el **Anexo N° 6**.

El precio total de la oferta y los subtotales que lo componen son expresados con dos (2) decimales. Los precios unitarios pueden ser expresados con más de dos (2) decimales.

**Importante**

*El órgano encargado de las contrataciones o el comité de selección según corresponda, verifica la presentación de los documentos requeridos. De no cumplir con lo requerido, la oferta se considera no admitida.*

### 2.3. REQUISITOS PARA PERFECCIONAR EL CONTRATO

El postor ganador de la buena pro debe presentar los siguientes documentos para perfeccionar el contrato:

- a) Código de cuenta interbancaria (CCI) o, en el caso de proveedores no domiciliados, el número de su cuenta bancaria y la entidad bancaria en el exterior.
- b) Copia de la vigencia del poder del representante legal de la empresa que acredite que cuenta con facultades para perfeccionar el contrato, cuando corresponda.
- c) Copia de DNI del postor en caso de persona natural, o de su representante legal en caso de persona jurídica.
- d) Domicilio para efectos de la notificación durante la ejecución del contrato.
- e) Título de propiedad.
- f) Ficha registral certificada.
- g) De tratarse de una persona jurídica presentar la vigencia de poder actualizada y copia de DNI.
- h) Copia de autovaluo de terreno.
- i) Copia del documento nacional de identidad (DNI).

### 2.4. PERFECCIONAMIENTO DEL CONTRATO

El contrato se perfecciona con la suscripción del documento que lo contiene. Para dicho efecto el postor ganador de la buena pro, dentro del plazo previsto en el artículo 141 del Reglamento, debe presentar la documentación requerida en MESA DE PARTES DE LA MUNICIPALIDAD DISTRITAL DE AJOYANI, SITO EN PZA. MANCO CAPAC NRO S/N EN EL HORARIO DE ATENCION AL PUBLICO.

<sup>2</sup> En caso de considerar como factor de evaluación la mejora del plazo de entrega, el plazo ofertado en dicho anexo servirá también para acreditar este factor.



## **2.5. FORMA DE PAGO**

La Entidad realizará el pago de la contraprestación pactada a favor del contratista en Un (01) Unico Pago.

Para efectos del pago de las contraprestaciones ejecutadas por el contratista, la Entidad debe contar con la siguiente documentación:

- Acta de recepción del terreno.
- Informe del funcionario responsable del área usuaria emitiendo la conformidad de la prestación efectuada.
- Comprobante de pago (según corresponda).
- Firma de minuta.

Dicha documentación se debe presentar en la Unidad de Logística y Almacén, sito en Pza MANCO CAPAC Nro S/n dentro de horario de atención al público.

### CAPÍTULO III REQUERIMIENTO

ESPECIFICACIONES TÉCNICAS PARA EL INVERSIÓN IOARR: “ADQUISICION DE TERRENO; EN EL(LA) COMUNIDAD DE CAYATOCO PARA REPRESAMIENTO Y CONDUCCIÓN DEL SERVICIO DE AGUA EN EL DISTRITO DE AJOYANI, PROVINCIA CARABAYA, DEPARTAMENTO PUNO” CON CUI: 2610638.

UNIDAD ORGANICA: SUB GERENCIA DE INFRAESTRUCTURA

1. META PRESUPUESTARIA:

0065 - IOARR: “ADQUISICION DE TERRENO; EN EL(LA) COMUNIDAD DE CAYATOCO PARA REPRESAMIENTO Y CONDUCCIÓN DEL SERVICIO DE AGUA EN EL DISTRITO DE AJOYANI, PROVINCIA CARABAYA, DEPARTAMENTO PUNO” CON CUI: 2610638.

JUSTIFICACION

La municipalidad distrital de Ajoyani mediante la Sub Gerencia de Infraestructura. Mediante la adquisición del terreno para el SERVICIO DE SANEAMIENTO BASICO RURAL DE AGUA DEL DISTRITO DE AJOYANI, para mejorar los servicios a la población.

2. FINALIDAD:

La finalidad de la adquisición de terreno es única sobre el SERVICIO DE SANEAMIENTO BASICO RURAL DE AGUA DEL DISTRITO DE AJOYANI,

OBJETIVO:

Realizar la adquisición de un terreno adecuado en la localidad de Ajoyani, para el mejoramiento y ampliación del saneamiento en el distrito de Ajoyani.

3. LOCALIZACIÓN DEL TERRENO:

- Departamento : Puno
- Provincia : Carabaya
- Distrito : Ituata
- Región Geográfica : Sierra
- Altitud : 4250 m.s.n.m.

LINDEROS Y MEDIDAS PERIMÉTRICAS.

• POR EL FRENTE (NORTE): Colinda con la propiedad de CC.CC.

CAYATOCO

• POR LA DERECHA (ESTE): Colinda con la propiedad de CC.CC.

CAYATOCO

• POR LA IZQUIERDA (OESTE): Colinda con la propiedad de CC.CC.

CAYATOCO

• POR EL FONDO (SUR): Colinda con la propiedad de la Comunidad

CAYATOCO

AREA DEL TERRENO: Se tiene dos áreas de terreno:

Primero: Laguna Pumajalluni el área total, es de **10.96070 Has** hectáreas, igual a 109,607.00 m2. Según levantamiento topográfico.

Segundo: Línea de conducción el área total, es de **0.2797 Has** hectáreas, igual a 2,797.00 m2.

Según levantamiento topográfico

4. ESPECIFICACIONES TECNICAS DEL AREA DEL PREDIO QUE DEBE CUMPLIR:

- testimonio de escritura pública
- pago de árbitros del día
- certificado de no adeudo en el pago de tributos e impuestos: el predial y los arbitrios municipales

11. ASPECTO AL CONSIDERAR:

Requisitos del proveedor:

- El proveedor debe tener RUC, activo y habido
- Contar con registro nacional de proveedor RNP.

12. PLAZO DE ENTREGA:

Los bienes materia presente de la convocatoria se entregarán en el plazo de 30 días calendarios, en concordancia con lo establecido en el expediente de la contratación y los procedimientos establecidos de compra de terrenos y adquisiciones de notaría.

13. CONFORMIDAD:

La entidad deberá realizar el pago de la contraprestación pactada a favor del contratista en pago único, previa conformidad emitida por el área usuaria, en moneda nacional a la prestación del comprobante de pago por parte del contratista.

El pago correspondiente se realizará una vez se encuentre con la siguiente documentación:

- Escritura pública (testimonio)
- Comprobante de pago.

14. PENALIDADES:

En caso de retraso injustificado del contratista en la ejecución de las prestaciones objeto del contrato, la entidad lo aplica automáticamente, una penalidad por mora por cada día de retraso, conforme al artículo 162 del reglamento de la ley de contrataciones del estado.

15. RESPONSABILIDAD POR SERVICIOS OCULTOS:

El plazo máximo por responsabilidad del contratista es de 1 año contrato a partir de la conformidad otorgada por la ENTIDAD.

16. AFECTACION PRESUPUESTAL:


0065 - IOARR: **“ADQUISICION DE TERRENO; EN EL(LA) COMUNIDAD DE CAYATOCCO PARA REPRESAMIENTO Y CONDUCCIÓN DEL SERVICIO DE AGUA EN EL DISTRITO DE AJOYANI, PROVINCIA CARABAYA, DEPARTAMENTO PUNO” CON CUI: 2610638.**

**MEMORIA DESCRIPTIVA**

**“ADQUISICION DE TERRENO; EN EL(LA) COMUNIDAD DE CAYATOCCO PARA REPRESAMIENTO Y CONDUCCIÓN DEL SERVICIO DE AGUA EN EL DISTRITO**

El levantamiento topográfico comprende tomar puntos de las áreas circundantes a la laguna donde va afectar el embalsamiento, el área en línea en rojo de la imagen 01.

IMAGEN 01: UBICACIÓN DE LA LAGUNA PUMAJOLLUNI



*[Handwritten signature]*

### 1.3 Objeto del estudio

Es objeto del levantamiento topográfico es la medición de extensiones de terreno dentro del área de estudio, tomando los datos necesarios para representar gráficamente el relieve del terreno, así como la ubicación y afectación del área circundante a la laguna con el embalsamiento.

### 1.4 Alcances del estudio

#### 1.4.1 Del levantamiento topográfico

La ejecución del levantamiento topográfico implica medir distancias horizontales y verticales entre puntos y objetos sobre la superficie terrestre, así como ángulos entre líneas terrestres. Para ello, se conviene en despreciar la curvatura de la Tierra y considerar las siguientes hipótesis:

- a) La línea que une dos puntos sobre la superficie de la Tierra es una línea recta.
- b) Las direcciones de la plomada en dos puntos diferentes cualesquiera, son paralelas.
- c) La superficie imaginaria de referencia, respecto a lo cual se tomarán las alturas, es una superficie plana.
- d) El ángulo formado por la intersección de dos líneas sobre la superficie terrestre es un ángulo plano y no esférico.

El procedimiento a seguir en la ejecución del levantamiento topográfico comprende dos etapas:

- **Trabajo de campo.** - Que comprende la toma y registro de medidas en el campo, y
- **Trabajo de gabinete.** - Que comprende los cálculos necesarios para determinar dimensiones lineales, de áreas, de volúmenes y de posicionamiento espacial, así como el dibujo a escala de dichas dimensiones en un plano topográfico.

#### Recopilación de Información

El levantamiento topográfico se ha georreferenciado al Sistema WGS-84, para ello se ha Georreferenciado el levantamiento al Plano topográfico, determinándose así las coordenadas UTM. En cuanto a las coordenadas absolutas se ha utilizado un GPS DIFERENCIAL. Para la toma y registro de datos en campo se ha empleado el método del levantamiento en RTK en la medición del punto de control altimétrico y el método Taquimétrico planimetría para el levantamiento topográfico propiamente ("relleno"). El levantamiento topográfico taquimétrico se ha hecho por radiación topográfica, empleando Receptores GNSS.

#### 1.4.2 De los planos

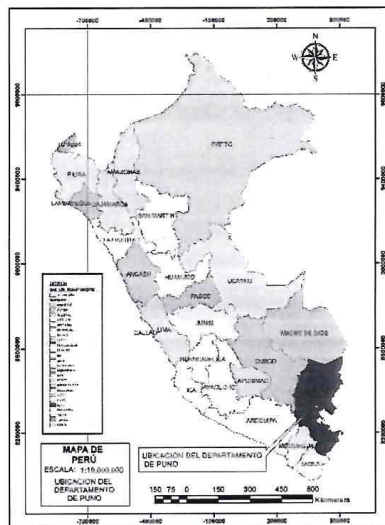
Para la elaboración de los planos, luego de los cálculos topográficos, se ha empleado el dibujo a escala mediante el uso de ordenadores, empleando el programa AutoCAD Civil 3D. El relieve se ha representado gráficamente en planta mediante curvas de nivel y en elevación mediante perfiles longitudinales y secciones transversales.

## 2.0 INFORMACIÓN SOBRE EL ÁREA DE ESTUDIO

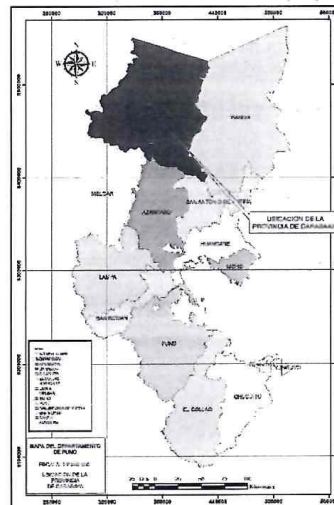
### 2.1 Localización del proyecto

Situado en la cordillera oriental, a una altitud de 4701 metros sobre el nivel del mar, al norte del departamento de Puno en la parte este de la provincia de Carabaya y norte del distrito.

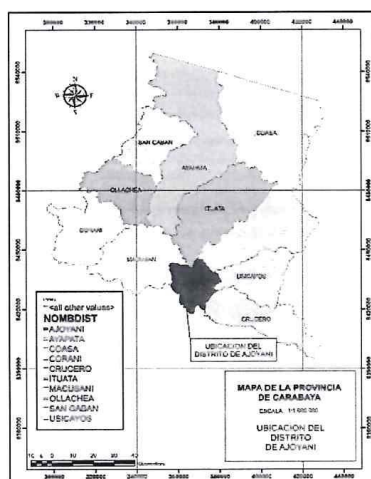




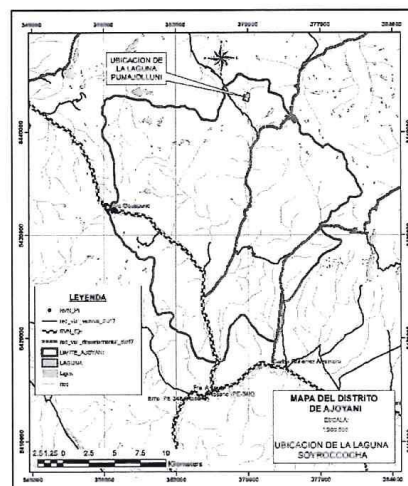
Ubicación política del Departamento de Puno



Ubicación política de la Provincia de Carabaya



Ubicación política del Distrito de Ajoyani



### UBICACIÓN DE LA LAGUNA

## 2.2 Del clima y piso ecológico

El distrito de Ajoyani presenta un clima frío, cuya temperatura máxima en verano es de 10°C. y la temperatura mínima en invierno es de -15 °C. De otro lado, la precipitación pluvial es de 649.57 mm al año en promedio anual. Durante los meses de invierno hay vientos moderados que soplan en horas de la tarde, La velocidad de los vientos es de Sur a Oeste con una velocidad máxima de 0.6 m/seg., la humedad relativa varía entre 20 a 60 %.

## Suelo

El suelo es variado y está en función al tipo de roca madre, clima, capacidad agrológica, topografía, vegetación, etc. en el distrito se distinguen diferentes tipos de suelos: en la parte alta se puede observar afloramiento de rocas y en la parte baja se observa un material conglomerado de bolones, gravas y arenas a partir de una profundidad de 0.80 m. aproximadamente.

## Recurso hídrico

Es de carácter superficial y subterráneo. Las aguas superficiales son provenientes de los nevados y la recarga de acuíferos confinados que circundan, aflorando pequeños manantiales que alimentan a la laguna en su periferia.

## 2.3 De las características del proyecto

Proyecto identificado por la autoridad municipal del distrito de Ajoyani.

## 3.0 PROGRAMA DE TRABAJO

Según los términos de referencia y los procedimientos establecidos por el consultor, se programaron los siguientes trabajos topográficos:

- ✓ Colocación y medición de puntos de control topográfico (estaciones) en coordenadas absolutas (X,Y,Z).
- ✓ Levantamiento topográfico, con curvas de nivel cada 1.00 m.
- ✓ Procesamiento de la información topográfica y dibujo de planos.

## 4.0 PERSONAL Y EQUIPO DE TRABAJO

### 4.1 Del personal

Se estableció la cuadrilla de topografía, con la finalidad de acortar el tiempo de trabajo en la zona debido a la proximidad época de lluvias.

El personal que ha participado en la ejecución del levantamiento topográfico, es el siguiente:

- Cuadrilla:
  - ✓ 01 operador de GPS diferencial.
  - ✓ 01 auxiliares de topografía.
  - ✓ 01 chofer.
- Gabinete:
  - ✓ 01 Topógrafo Cadista

#### 4.2 De los equipos

Los equipos empleados para la ejecución de los trabajos del levantamiento topográfico, son los siguientes:

02 Receptores GNSS (GPS DIFERENCIAL) de la marca CHCNAV i50

01 colectora de datos

01 baston de fibra de carbono

01 tripode

01 trivach / base nivelante

02 radios portátiles marca Motorola.

Implementos de seguridad (chaleco, cascos, lentes y zapatos de seguridad).

01 winchas metálicas de 5 m. y 01 wincha de 50 m.

01 Auto móvil del tipo Camioneta Hilux .

01 cámara fotográfica.

#### 5.0 TRABAJO DE CAMPO

La labor en campo ha estado a cargo de dos brigadas de topografía, bajo la dirección técnica del Alcalde de la Municipalidad Distrital de Ajoyani y de más miembros del equipo técnico, quienes realizaron las siguientes actividades:

##### 5.2 Levantamiento topográfico

El levantamiento topográfico propiamente ("relleno") consiste en determinar puntos en el terreno dentro del área de estudio, para con ello representar en un plano los detalles naturales de la superficie en estudio. Los detalles naturales vienen a ser estructuras generadas por la evolución geológica de la corteza terrestre tales como ríos, cerros, quebradas, etc.

En nuestro trabajo se ha realizado el levantamiento topográfico ("relleno") con GPS diferencial, empleando el método RTK. Para ello previamente se procesa las líneas base, a partir de los puntos de estación de rastreo permanente ERP PU04-MACUSANI de coordenadas conocidas.

La información recogida en campo se almacena en el colector de datos, información que luego se transfiere a la computadora en archivo Excel extensión csv. Los datos obtenidos en campo se adjuntan en hojas de cálculo del Excel, en el Anexo I.

##### 5.3 CUADRO DE DATOS TECNICOS

CUADRO DE DATOS TECNICOS DEL AREA AFECTADA UTM WGS84 19 SUR					
VERTICE	LADO	DISTANCIA	ANG. INTERNO	ESTE (X)	NORTE (Y)
A	A-B	137.86	166°35'45"	369854.1625	8443786.4079
B	B-C	157.75	126°21'39"	369940.4563	8443893.9250
C	C-D	144.32	131°32'28"	370098.0644	8443887.3468
D	D-E	130.48	150°29'27"	370189.1832	8443775.4291
E	E-F	240.43	162°24'28"	370211.0373	8443646.7942
F	F-G	130.76	180°47'48"	370177.7821	8443408.6703
G	G-H	179.6	166°31'21"	370161.1890	8443278.9310



H	H-I	128.7	195°35'22"	370115.8339	8443157.6399
I	I-J	206.54	157°21'1"	370104.5245	8443029.4416
J	J-K	211.58	98°10'37"	370008.5454	8442846.5599
K	K-L	125.54	155°32'41"	369809.1189	8442917.2358
L	L-M	221.52	199°05'19"	369718.7692	8443004.3921
M	M-N	105.37	124°57'2"	369517.8086	8443097.5927
N	N-O	120.7	149°12'37"	369499.3843	8443201.3416
O	O-P	116.34	204°46'16"	369542.0891	8443314.2383
P	P-Q	173.68	162°35'9"	369533.8697	8443430.2912
Q	Q-R	249.16	124°01'15"	369574.0099	8443599.2670
R	R-A	109.81	223°59'44"	369807.1542	8443687.1696
TOTAL		2840.14	2879°59'59"		

Suma de ángulos (real) = 2880°00'00"

## 6.0 TRABAJO DE GABINETE

El trabajo de gabinete comprende el procesamiento de los datos obtenidos en campo y dibujo de los planos topográficos.

### 6.1. Cálculos de Parámetros de la cuenca

Para el cálculo de ingeniería se utilizó la hoja de cálculo del programa Excel. Los datos de medición de ángulos y distancias horizontales y verticales colectados por la Estación Total, automáticamente son transformados taquimétricamente en datos de coordenadas de posicionamiento global, coordenadas UTM y cota referida al nivel medio del mar. Los datos colectados en la estación total se presentan en los Anexos I, Listado de puntos topográficos.

### Cálculo de altura de dique

Para calcular la altura de dique se requiere el registro histórico de precipitaciones, cuya estación meteorológica más cercana encontrada es la estación de Macusani; el registro se adjunta en el anexo Del promedio de las precipitaciones y el área de la cuenca de influencia se ha determinado una altura de 3.33 m así como se muestra en el siguiente cuadro:

PARAMETROS DE LA MICRO CUENCA Y ALTURA DE DIQUE PUMAJOULLINI		
DESCRIPCION	UNIDADES	VALOR
AREA DE LA MICRO CUENCA	m2	6,105,106.00
PRECIPITACION PROMEDIO ANUAL	m.	0.65
COEFICIENTE DE ESCORRENTIA	%	0.30
VOLUMEN TOTAL ACUMULADO	m3	1,189,708.79
AREA DE LAGUNA	Has	35.7046
ALTURA DE DIQUE	m.	3.70
COTA MINIMA DEL LAGO	m.s.n.m.	4,692.30
COTA MAXIMA EMBALSADO	m.s.n.m.	4,696.00

Con la altura de 3.33 m. el embalse inundara un área de 5.09 hectáreas en el anillo circunlacustre. También se ha determinado la afectación por la excavación de las líneas de conducción de la laguna Pumajolluni para la conducción del recurso hídrico hacia el punto de suministro las cuales se muestran en el siguiente cuadro:

## 6.2 Dibujo de planos

Concluidos los cálculos topográficos y con la información obtenida en campo durante el levantamiento topográfico, se cuenta con información de dimensiones lineales, de área y posicionamiento espacial, datos que luego de ser transferidos a un ordenador permiten elaborar los planos empleando el programa de cómputo Autocad Civil 3D, programa que nos ha permitido obtener el plano topográfico.






Imagen N° 06. Monumento de Punto Geodésico




Imagen N° 03. Actividades de levantamiento topografico

**SOLICITANTE:MUNICIPALIDAD DISTRITAL DE AJOYANI**

Tomando como fuente la información de la documentación presentada por la Municipalidad Distrital de Ajoyani para el proyecto "ADQUISICION DE TERRENO EN EL (LA) COMUNIDAD DE CAYATOCCO PARA REPRESAMIENTO Y CONDUCCION DEL SERVICIO DE AGUA EN EL DISTRITO DE AJOYANI, PROVINCIA DE CARABAYA, DEPARTAMENTO DE PUNO" con

1.0 **GENERALIDADES**

El referido predio rural, es un terreno ubicado con las coordenadas UTM (centroide) E: 369881.8174, N: 8443370.9235, con una zona 19L del esferoide internacional.

Que tiene las siguientes coordenadas del predio rural que a continuación se muestra en la siguiente imagen:

COORDENADAS DEL PERIMETRO DE LA LAGUNA PUMAJALLUNI:

**CUADRO DE DATOS TECNICOS, COORDENADAS UTM – DATUM WGS84, ZONA**

**19L**

VERTICE	LADO	DISTANCIA	ANGULO	ESTE (X)	NORTE (Y)
1	1 – 2	140.39	169° 19' 4"	369864.8967	8443772.8972
2	2 – 3	131.18	116° 13' 58"	369946.0294	8443887.4728
3	3 – 4	87.70	149° 19' 10"	370075.5646	8443866.7940
4	4 – 5	203.69	146° 59' 59"	370142.9951	8443810.7115
5	5 – 6	74.06	134° 0' 32"	370203.3950	8443616.1822
6	6 – 7	92.54	209° 1' 46"	370167.7816	8443551.2459
7	7 – 8	219.97	171° 4' 1"	370168.2457	8443458.7067
8	8 – 9	127.40	167° 38' 2"	370135.1796	8443241.2371
9	9 – 10	87.25	209° 43' 53"	370089.5003	8443122.3116
10	10 – 11	203.81	141° 34' 34"	370102.7280	8443036.0660
11	11 – 12	207.69	105° 39' 34"	370001.7414	8442859.0383
12	12 – 13	125.13	144° 40' 44"	369800.2591	8442909.4354
13	13 – 14	238.05	200° 56' 25"	369718.7692	8443004.3921
14	14 – 15	94.17	117° 59' 45"	369509.4197	8443117.7017

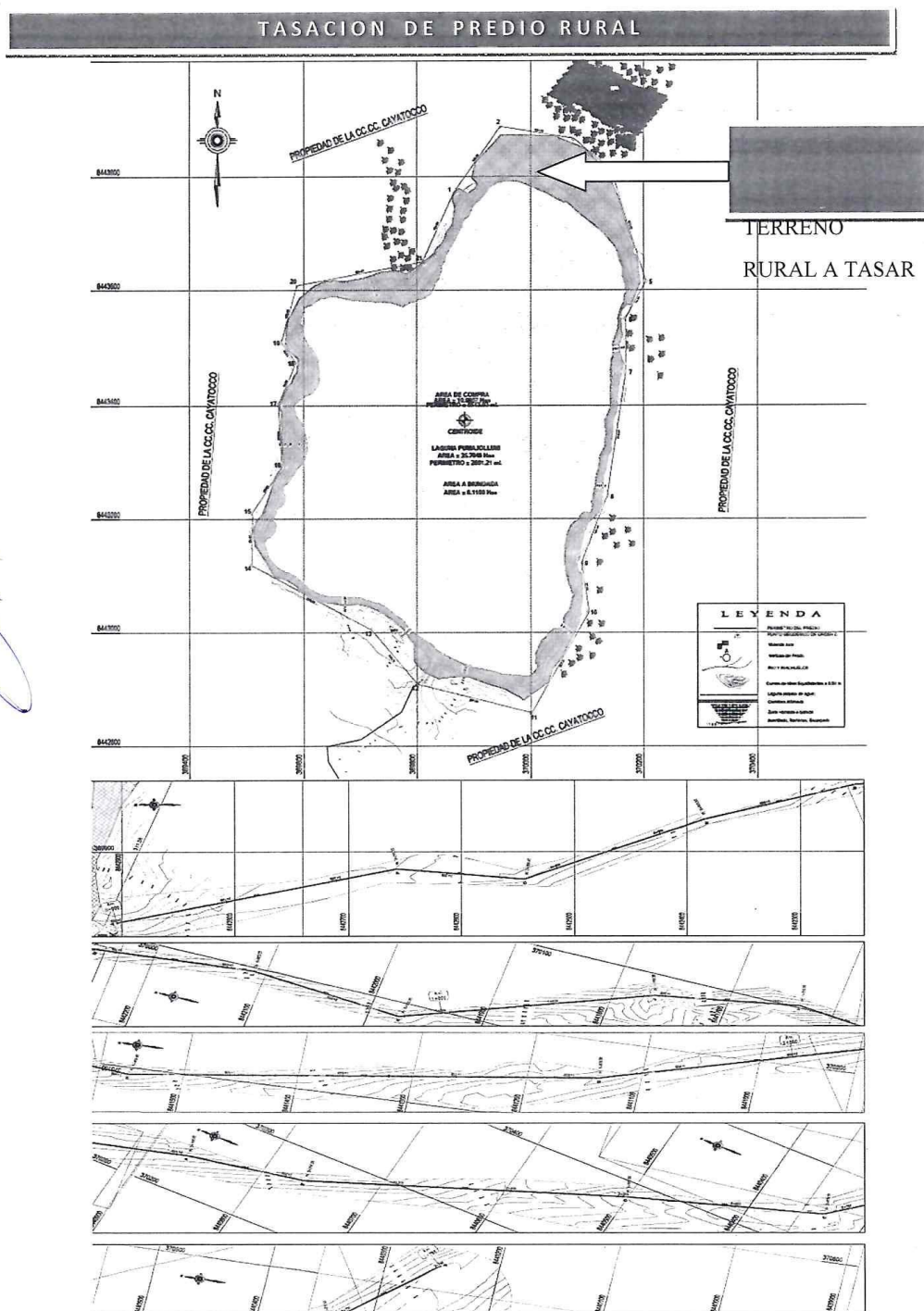


15	15 - 16	96.90	147° 47' 27"	369510.1237	8443211.8740
16	16 - 17	108.82	216° 16' 49"	369562.3858	8443293.4762
17	17 - 18	79.65	153° 16' 55"	369555.4720	8443402.0724
18	18 - 19	43.52	239° 29' 59"	369586.6898	8443475.3493
19	19 - 20	102.43	128° 17' 54"	369560.8476	8443510.3695
20	20 - 21	224.67	115° 49' 20"	369587.8376	8443609.1829
21	21 - 1	134.86	234° 50' 4"	369808.7136	8443650.2992
TOTAL		2823.88	3420° 0' 0"		

COORDENADAS DE LA LINEA DE CONDUCCION:

CUADRO DE DATOS TECNICOS, COORDENADAS UTM - DATUM WGS84, ZONA					
VERTICE	LADO	DISTANCIA	ÁNGULO	ESTE (X)	NORTE (Y)
A	A - B	2746.51	0°42'27"	369816.5661	8442904.2617
B	B - C	119.29	28°52'46"	370528.8482	8440251.7243
C	C - D	176.26	157°25'41"	370446.1150	8440337.6656
D	D - E	286.00	182°42'44"	3700381.9786	8440501.8413
E	E - F	106.47	167°48'17"	370265.4201	8440763.0149
F	F - G	283.54	185°56'52"	370243.5473	8440867.2111
G	G - H	416.38	171°11'7"	370156.8554	8441137.1737
H	H - I	90.35	164°3'33"	370091.8034	8441548.4385
I	I - J	129.27	199°12'50"	370102.7404	8441638.1279
J	J - K	228.23	191°30'28"	370075.2880	8441764.4455
K	K - L	138.80	151°2'0"	369983.2996	8441973.3168
L	L - M	142.30	192°16'0"	369995.8736	8442111.5485
M	M - N	137.42	189°59'43"	369978.3612	8442252.7641
N	N - O	174.90	186°41'20"	369938.0342	8442384.1377
O	O - P	113.30	150°5'27"	369867.5836	8442544.2234
P	P - A	255.33	200°28'45"	369879.7331	8442656.8719
TOTAL		5544.35	2520° 0' 0"		

*[Handwritten signature]*



## TASACION DE PREDIO RURAL

Cabe indicar que la presente tasación es la del valor del terreno, se realiza para fines de apreciación legal.

### 2.0 METODOLOGIA:


El método de tasación que corresponde a la determinación del valor del terreno rural en referencia, se encuentra contemplada en la edición oficial del reglamento general de tasaciones del Perú, Aprobado por resolución ministerial N° 370 -85-VC-9300 Y Según los artículos 2.3.02,2.3.03, 2.3.04, 2.3.05, 2.3.06, 2.3.07, 2.3.08, 2.3.09, 2.3.10, 2.4.01 y 2.4.02.

Además, se realiza según la siguiente Base Legal:

- 1985 R.M. N° 068-85-VC-9300
- R.M. N° 068-85-VC-9300 del 19-02-92
- R.M. N° 069-85-VC-9300 del 19-02-92
- R.M. N° 184-2000-MTC/15.04 del 20-12-2000
- 1997 DS N° 04-97-EF incremento del 9% del 31-01-97
- 1998 RMN N° 674-97-MTC/15.04 del 26-12-97
- 1999 RMN N° 532-98-MTC/15.04 del 31-12-98
- 2000 RMN N° 455-99-MTC/15.04 del 31-12-99
- 2001 RMN N° 487-00-MTC/15.04 del 26-12-00
- 2002 DS N° 024-02-EF Incremento del 2% del 15-02-02
- 2003 RMN N° 268-2003- VIVIENDA 19-12-03
- 2006 RMN N° 414-2006- VIVIENDA 30-10-2006
- 2007 RMN N° 543-2007- VIVIENDA VALORES UNITARIOS OFICIALES DE EDIFICACION.
- 2008 RM N° 685-2008-VIVIENDA DE FECHA 30 DE OCTUBRE DE 2008, VALORES UNITARIOS OFICIALES DE EDIFICACIONES PARA LA SIERRA AL 31 DE OCTUBRE DEL 2008
- 2009 RM N° 296-2009-VIVIENDA DE FECHA 30 DE OCTUBRE DE 2009, VALORES UNITARIOS OFICIALES DE EDIFICACIONES PARA LA SIERRA –EJERCICIO FISCAL 2010
- 2010 RM N° 175-2010-VIVIENDA DE FECHA 30 DE OCTUBRE DE 2010, CUADRO DE VALORES UNITARIOS OFICIALES DE EDIFICACIONES PARA LA SIERRA –EJERCICIO FISCAL 2011

#### TASACION DE PREDIO RURAL

- 2011 RM N°220-2011 VIVIENDA DEL 30 OCTUBRE DE 2011, QUE RESUELVE, EL CUADRO DE VALORES UNITARIOS OFICIALES DE EDIFICACIONES PARA LA SIERRA –EJERCICIO FISCAL 2012
- 2012 RM N°241-2012 VIVIENDA DEL 31 OCTUBRE DE 2015, QUE RESUELVE, EL CUADRO DE VALORES UNITARIOS OFICIALES DE EDIFICACIONES PARA LA SIERRA –EJERCICIO FISCAL 2016
- RM N°414-2017 VIVIENDA DEL 31 OCTUBRE DE 2016, QUE RESUELVE, EL CUADRO DE VALORES UNITARIOS OFICIALES DE EDIFICACIONES PARA LA SIERRA –EJERCICIO FISCAL 2017
- RM N°414-2018 VIVIENDA DEL 30 OCTUBRE DE 2019, QUE RESUELVE, EL CUADRO DE VALORES UNITARIOS OFICIALES DE EDIFICACIONES PARA LA SIERRA –EJERCICIO FISCAL 2020



#### 3.0 UBICACIÓN GEOGRAFICA

Predio : PREDIO RURAL  
Sector : PUMAJOLLUNI  
Distrito : AJOYANI  
Provincia : CARABAYA  
Departamento : PUNO  
Región Natural : SIERRA

#### 4.0 OBJETIVOS

El objetivo es realizar una tasación comercial del predio rural, con fines de apreciación legal.

#### 5.0 LINDEROS Y MEDIDAS PERIMÉTRICAS.

- POR EL FRENTE (NORTE): Colinda con la propiedad de CC.CC. CAYATOCCO
- POR LA DERECHA (ESTE): Colinda con la propiedad de CC.CC. CAYATOCCO
- POR LA IZQUIERDA (OESTE): Colinda con la propiedad de CC.CC. CAYATOCCO
- POR EL FONDO (SUR): Colinda con la propiedad de la Comunidad CAYATTOCCO



## TASACION DE PREDIO RURAL

### 5.1.- AREA DEL TERRENO: Se tiene dos áreas de terreno:

Primero: Laguna Pumajalluni el área total, es de **10.96070 Has** hectáreas, igual a 109,607.00 m2. Según levantamiento topográfico.

Segundo: Línea de conducción el área total, es de **0.2797 Has** hectáreas, igual a 2,797.00 m2. Según levantamiento topográfico.

### 5.2.- PERÍMETRO: Se tiene dos perímetros:

Primero: Laguna Pumajalluni tiene un perímetro total descrito por los linderos, es de **2823.88 ml.** metros lineales.

Segundo: Línea de conducción tiene un perímetro total descrito por los linderos, es de **5544.35 ml.** metros lineales.

### 6.0 : DESCRIPCION DEL TERRENO

Luego de realizar una inspección técnica al terreno en mención se llega a la siguiente conclusión:

El predio se encuentra en el sector PUMAJOLLUNI de la COMUNIDAD CAYATOCCO delimitado por puntos de coordenadas UTM ubicados en los planos de área y perímetro, geoméricamente es un polígono regular cerrado, topográficamente el terreno presenta una pendiente ondulada suave.

Luego de realizar una inspección técnica al terreno en mención se llegó a la siguiente conclusión.

### 7.0 VALORIZACION DEL TERRENO:

TASACIÓN DE PREDIOS RÚSTICOS, PREDIOS ERIAZOS Y OTROS BIENES  
AGROPECUARIOS  
TASACIÓN DE PREDIOS RÚSTICOS

De acuerdo al Artículo 79.- Tasación Reglamentaria de terreno rústico.

#### DESCRIPCIÓN DE LA METODOLOGÍA UTILIZADA:

La presente Tasación se efectúa por el método de Tasación Directa, la misma que corresponde a la determinación del valor de los componentes físicos del inmueble, inspección ocular y toma de muestras fotográficas. Para el valor de realización en el mercado, la resolución S.B.S. N° 11356-2008 y el Reglamento Nacional de Tasaciones del Perú. Resolución Ministerial N° 172-2016- Vivienda.

**VALOR COMERCIAL DEL TERRENO**

a) Valor de Terreno (VT)

El precio del terreno correspondiente a la zona es de S/. 3.736521832 soles por metro cuadrado.

De acuerdo a la ubicación del terreno, la oferta y demanda de la zona, el perito y/o tasador asigna un valor unitario del terreno en el siguiente cuadro:

DESCRIPCION	VALOR DEL TERRENO		
	AREA (M2)	Soles / M2	VT
Laguna Pumajalluni	109,607.00	3.736521832	409,548.949
Línea de conducción	2,797.00	3.736521832	104,51.0516
<b>TOTAL</b>			<b>420,000.00</b>

b) Valor de la Edificación (VE)

No presenta.

c) Valor de obras Complementarias (VOC)/100

VOC = EDIF. X VUE (1-P/100)

No se considera

El valor del terreno Arancelario Unitario (VAC) será:

112,404.00m2 x S/. 3.736521832= S/. 420,000.00 Soles.

**VALOR COMERCIAL DEL TERRENO= S/. 420,000.00 SOLES**

**8.0 FECHA DE REFERENCIA:**

enero 2024

**9.0 INFRAESTRUCTURA Y SERVICIOS PUBLICOS:**

La zona circundante donde se encuentra ubicado el predio, no cuenta con vías de acceso principales a la Zona.

**10.0 ANOTACION REGISTRAL:**

11.0 Zona registral N° XIII – sede Tacna oficina registral Juliaca N° partida 11001091.

**12.0 DISPOSITIVOS LEGALES:**

- ✓ Reglamento General de tasaciones.
- ✓ Precios Arancelarios según R.M N°192-76-VC-8300 del 26-05-76 de la ciudad de Puno

#### CAPÍTULO IV FACTORES DE EVALUACIÓN

La evaluación se realiza sobre la base de cien (100) puntos.

Para determinar la oferta con el mejor puntaje y el orden de prelación de las ofertas, se considera lo siguiente:

FACTOR DE EVALUACIÓN	PUNTAJE / METODOLOGÍA PARA SU ASIGNACIÓN
<b>A. PRECIO</b>	
<p><u>Evaluación:</u> Se evaluará considerando el precio ofertado por el postor.</p> <p><u>Acreditación:</u> Se acreditará mediante el documento que contiene el precio de la oferta (<b>Anexo N° 6</b>).</p>	<p>La evaluación consistirá en otorgar el máximo puntaje a la oferta de precio más bajo y otorgar a las demás ofertas puntajes inversamente proporcionales a sus respectivos precios, según la siguiente fórmula:</p> $P_i = \frac{O_m \times PMP}{O_i}$ <p>i = Oferta Pi = Puntaje de la oferta a evaluar Oi = Precio i Om = Precio de la oferta más baja PMP = Puntaje máximo del precio</p> <p style="text-align: right;"><b>100 puntos</b></p>

#### Importante

*Los factores de evaluación elaborados por el órgano encargado de las contrataciones o el comité de selección, según corresponda, son objetivos y guardan vinculación, razonabilidad y proporcionalidad con el objeto de la contratación. Asimismo, estos no pueden calificar con puntaje el cumplimiento de las Especificaciones Técnicas ni los requisitos de calificación.*

## CAPÍTULO V PROFORMA DEL CONTRATO

### Importante

*Dependiendo del objeto del contrato, de resultar indispensable, puede incluirse cláusulas adicionales o la adecuación de las propuestas en el presente documento, las que en ningún caso pueden contemplar disposiciones contrarias a la normativa vigente ni a lo señalado en este capítulo.*

Conste por el presente documento, la contratación de [CONSIGNAR LA DENOMINACIÓN DE LA CONVOCATORIA], que celebra de una parte [CONSIGNAR EL NOMBRE DE LA ENTIDAD], en adelante LA ENTIDAD, con RUC N° [.....], con domicilio legal en [.....], representada por [.....], identificado con DNI N° [.....], y de otra parte [.....], con RUC N° [.....], con domicilio legal en [.....], inscrita en la Ficha N° [.....] Asiento N° [.....] del Registro de Personas Jurídicas de la ciudad de [.....], debidamente representado por su Representante Legal, [.....], con DNI N° [.....], según poder inscrito en la Ficha N° [.....], Asiento N° [.....] del Registro de Personas Jurídicas de la ciudad de [.....], a quien en adelante se le denominará EL CONTRATISTA en los términos y condiciones siguientes:

### **CLÁUSULA PRIMERA: ANTECEDENTES**

Con fecha [.....], el órgano encargado de las contrataciones o el comité de selección, según corresponda, adjudicó la buena pro de la **ADJUDICACIÓN SIMPLIFICADA N° [CONSIGNAR NOMENCLATURA DEL PROCEDIMIENTO DE SELECCIÓN]** para la contratación de [CONSIGNAR LA DENOMINACIÓN DE LA CONVOCATORIA], a [INDICAR NOMBRE DEL GANADOR DE LA BUENA PRO], cuyos detalles e importe constan en los documentos integrantes del presente contrato.

### **CLÁUSULA SEGUNDA: OBJETO**

El presente contrato tiene por objeto [CONSIGNAR EL OBJETO DE LA CONTRATACIÓN].

### **CLÁUSULA TERCERA: MONTO CONTRACTUAL**

El monto total del presente contrato asciende a [CONSIGNAR MONEDA Y MONTO], que incluye todos los impuestos de Ley.

Este monto comprende el costo del bien, todos los tributos, seguros, transporte, inspecciones, pruebas y, de ser el caso, los costos laborales conforme a la legislación vigente, así como cualquier otro concepto que pueda tener incidencia sobre la ejecución de la prestación materia del presente contrato.

### **CLÁUSULA CUARTA: DEL PAGO<sup>3</sup>**

LA ENTIDAD se obliga a pagar la contraprestación a EL CONTRATISTA en [INDICAR MONEDA], en [INDICAR EL DETALLE DEL PAGO ÚNICO O PAGOS A CUENTA, SEGÚN CORRESPONDA], luego de la recepción formal y completa de la documentación correspondiente, según lo establecido en el artículo 171 del Reglamento de la Ley de Contrataciones del Estado.

Para tal efecto, el responsable de otorgar la conformidad de la prestación deberá hacerlo en un plazo que no excederá de los siete (7) días de producida la recepción, salvo que se requiera efectuar pruebas que permitan verificar el cumplimiento de la obligación, en cuyo caso la conformidad se emite en un plazo máximo de quince (15) días, bajo responsabilidad de dicho funcionario.

LA ENTIDAD debe efectuar el pago dentro de los diez (10) días calendario siguientes de otorgada la conformidad de los bienes, siempre que se verifiquen las condiciones establecidas en el contrato para ello, bajo responsabilidad del funcionario competente.

<sup>3</sup> En cada caso concreto, dependiendo de la naturaleza del contrato, podrá adicionarse la información que resulte pertinente a efectos de generar el pago.

En caso de retraso en el pago por parte de LA ENTIDAD, salvo que se deba a caso fortuito o fuerza mayor, EL CONTRATISTA tendrá derecho al pago de intereses legales conforme a lo establecido en el artículo 39 de la Ley de Contrataciones del Estado y en el artículo 171 de su Reglamento, los que se computan desde la oportunidad en que el pago debió efectuarse.

#### **CLÁUSULA QUINTA: DEL PLAZO DE LA EJECUCIÓN DE LA PRESTACIÓN**

El plazo de ejecución del presente contrato es de [.....], el mismo que se computa desde [CONSIGNAR SI ES DEL DÍA SIGUIENTE DEL PERFECCIONAMIENTO DEL CONTRATO, DESDE LA FECHA QUE SE ESTABLEZCA EN EL CONTRATO O DESDE LA FECHA EN QUE SE CUMPLAN LAS CONDICIONES PREVISTAS EN EL CONTRATO PARA EL INICIO DE LA EJECUCIÓN, DEBIENDO INDICAR LAS MISMAS EN ESTE ULTIMO CASO. EN LA MODALIDAD DE LLAVE EN MANO DETALLAR EL PLAZO DE ENTREGA, SU INSTALACIÓN Y PUESTA EN FUNCIONAMIENTO].

#### **Importante para la Entidad**

*En el caso de contratación de prestaciones accesorias, se puede incluir la siguiente cláusula:*

#### **CLÁUSULA ...: PRESTACIONES ACCESORIAS<sup>4</sup>**

*“Las prestaciones accesorias tienen por objeto [CONSIGNAR EL OBJETO DE LAS PRESTACIONES ACCESORIAS].*

*El monto de las prestaciones accesorias asciende a [CONSIGNAR MONEDA Y MONTO], que incluye todos los impuestos de Ley.*

*El plazo de ejecución de las prestaciones accesorias es de [.....], el mismo que se computa desde [CONSIGNAR SI ES DEL DÍA SIGUIENTE DEL CUMPLIMIENTO DE LAS PRESTACIONES PRINCIPALES, DESDE LA FECHA QUE SE ESTABLEZCA EN EL CONTRATO O DESDE LA FECHA EN QUE SE CUMPLAN LAS CONDICIONES PREVISTAS EN EL CONTRATO PARA EL INICIO DE LA EJECUCIÓN DE LAS PRESTACIONES ACCESORIAS, DEBIENDO INDICAR LAS MISMAS EN ESTE ULTIMO CASO].*

*[DE SER EL CASO, INCLUIR OTROS ASPECTOS RELACIONADOS A LA EJECUCIÓN DE LAS PRESTACIONES ACCESORIAS].”*

*Incorporar a las bases o eliminar, según corresponda*

#### **CLÁUSULA SEXTA: PARTES INTEGRANTES DEL CONTRATO**

El presente contrato está conformado por las bases integradas, la oferta ganadora, así como los documentos derivados del procedimiento de selección que establezcan obligaciones para las partes.

#### **CLÁUSULA SÉTIMA: GARANTÍAS**

EL CONTRATISTA entregó al perfeccionamiento del contrato la respectiva garantía incondicional, solidaria, irrevocable, y de realización automática en el país al solo requerimiento, a favor de LA ENTIDAD, por los conceptos, montos y vigencias siguientes:

- De fiel cumplimiento del contrato: [CONSIGNAR EL MONTO], a través de la [INDICAR EL TIPO DE GARANTÍA PRESENTADA] N° [INDICAR NÚMERO DEL DOCUMENTO] emitida por [SEÑALAR EMPRESA QUE LA EMITE]. Monto que es equivalente al diez por ciento (10%) del monto del contrato original, la misma que debe mantenerse vigente hasta la conformidad de la recepción de la prestación.

En el caso que corresponda, consignar lo siguiente:

- Garantía fiel cumplimiento por prestaciones accesorias: [CONSIGNAR EL MONTO], a través de la [INDICAR EL TIPO DE GARANTÍA PRESENTADA] N° [INDICAR NÚMERO DEL

<sup>4</sup> De conformidad con la Directiva sobre prestaciones accesorias, los contratos relativos al cumplimiento de la(s) prestación(es) principal(es) y de la(s) prestación(es) accesorio(s), pueden estar contenidos en uno o dos documentos. En el supuesto que ambas prestaciones estén contenidas en un mismo documento, estas deben estar claramente diferenciadas, debiendo indicarse entre otros aspectos, el precio y plazo de cada prestación.

**DOCUMENTO**] emitida por **[SEÑALAR EMPRESA QUE LA EMITE]**, la misma que debe mantenerse vigente hasta el cumplimiento total de las obligaciones garantizadas.

**Importante**

*De conformidad con el artículo 152 del Reglamento, no se constituirá garantía de fiel cumplimiento del contrato ni garantía de fiel cumplimiento por prestaciones accesorias, en contratos cuyos montos sean iguales o menores a doscientos mil Soles (S/ 200,000.00). Dicha excepción también aplica a los contratos derivados de procedimientos de selección por relación de ítems, cuando el monto del ítem adjudicado o la sumatoria de los montos de los ítems adjudicados no supere el monto señalado anteriormente.*

**CLÁUSULA OCTAVA: EJECUCIÓN DE GARANTÍAS POR FALTA DE RENOVACIÓN**

LA ENTIDAD puede solicitar la ejecución de las garantías cuando EL CONTRATISTA no las hubiere renovado antes de la fecha de su vencimiento, conforme a lo dispuesto en el literal a) del numeral 155.1 del artículo 155 del Reglamento de la Ley de Contrataciones del Estado.

**Importante para la Entidad**

*Sólo en el caso que la Entidad hubiese previsto otorgar adelanto, se debe incluir la siguiente cláusula:*

**CLÁUSULA NOVENA: ADELANTO DIRECTO**

*“LA ENTIDAD otorgará **[CONSIGNAR NÚMERO DE ADELANTOS A OTORGARSE]** adelantos directos por el **[CONSIGNAR PORCENTAJE QUE NO DEBE EXCEDER DEL 30% DEL MONTO DEL CONTRATO ORIGINAL]** del monto del contrato original.*

*EL CONTRATISTA debe solicitar los adelantos dentro de **[CONSIGNAR EL PLAZO Y OPORTUNIDAD PARA LA SOLICITUD]**, adjuntando a su solicitud la garantía por adelantos mediante carta fianza o póliza de caución acompañada del comprobante de pago correspondiente. Vencido dicho plazo no procederá la solicitud.*

*LA ENTIDAD debe entregar el monto solicitado dentro de **[CONSIGNAR EL PLAZO]** siguientes a la presentación de la solicitud del contratista.”*

**Incorporar a las bases o eliminar, según corresponda.**

**CLÁUSULA DÉCIMA: RECEPCIÓN Y CONFORMIDAD DE LA PRESTACIÓN**

La recepción y conformidad de la prestación se regula por lo dispuesto en el artículo 168 del Reglamento de la Ley de Contrataciones del Estado. La recepción será otorgada por **[CONSIGNAR EL ÁREA O UNIDAD ORGÁNICA DE ALMACÉN O LA QUE HAGA SUS VECES]** y la conformidad será otorgada por **[CONSIGNAR EL ÁREA O UNIDAD ORGÁNICA QUE OTORGARÁ LA CONFORMIDAD]** en el plazo máximo de **[CONSIGNAR SIETE (7) DÍAS O MÁXIMO QUINCE (15) DÍAS, EN CASO SE REQUIERA EFECTUAR PRUEBAS QUE PERMITAN VERIFICAR EL CUMPLIMIENTO DE LA OBLIGACIÓN]** días de producida la recepción.

De existir observaciones, LA ENTIDAD las comunica al CONTRATISTA, indicando claramente el sentido de estas, otorgándole un plazo para subsanar no menor de dos (2) ni mayor de ocho (8) días. Dependiendo de la complejidad o sofisticación de las subsanaciones a realizar el plazo para subsanar no puede ser menor de cinco (5) ni mayor de quince (15) días. Si pese al plazo otorgado, EL CONTRATISTA no cumpliera a cabalidad con la subsanación, LA ENTIDAD puede otorgar al CONTRATISTA periodos adicionales para las correcciones pertinentes. En este supuesto corresponde aplicar la penalidad por mora desde el vencimiento del plazo para subsanar.

Este procedimiento no resulta aplicable cuando los bienes manifiestamente no cumplan con las características y condiciones ofrecidas, en cuyo caso LA ENTIDAD no efectúa la recepción o no otorga la conformidad, según corresponda, debiendo considerarse como no ejecutada la prestación, aplicándose la penalidad que corresponda por cada día de atraso.

**CLÁUSULA UNDÉCIMA: DECLARACIÓN JURADA DEL CONTRATISTA**

EL CONTRATISTA declara bajo juramento que se compromete a cumplir las obligaciones derivadas del presente contrato, bajo sanción de quedar inhabilitado para contratar con el Estado en caso de incumplimiento.



#### **CLÁUSULA DUODÉCIMA: RESPONSABILIDAD POR VICIOS OCULTOS**

La recepción conforme de la prestación por parte de LA ENTIDAD no enerva su derecho a reclamar posteriormente por defectos o vicios ocultos, conforme a lo dispuesto por los artículos 40 de la Ley de Contrataciones del Estado y 173 de su Reglamento.

El plazo máximo de responsabilidad del contratista es de [CONSIGNAR TIEMPO EN AÑOS, NO MENOR DE UN (1) AÑO] año(s) contado a partir de la conformidad otorgada por LA ENTIDAD.

#### **CLÁUSULA DÉCIMA TERCERA: PENALIDADES**

Si EL CONTRATISTA incurre en retraso injustificado en la ejecución de las prestaciones objeto del contrato, LA ENTIDAD le aplica automáticamente una penalidad por mora por cada día de atraso, de acuerdo a la siguiente fórmula:

$$\text{Penalidad Diaria} = \frac{0.10 \times \text{monto vigente}}{F \times \text{plazo vigente en días}}$$

Donde:

**F = 0.25 para plazos mayores a sesenta (60) días o;**

**F = 0.40 para plazos menores o iguales a sesenta (60) días.**

El retraso se justifica a través de la solicitud de ampliación de plazo debidamente aprobado. Adicionalmente, se considera justificado el retraso, y en consecuencia no se aplica penalidad, cuando EL CONTRATISTA acredite, de modo objetivamente sustentado, que el mayor tiempo transcurrido no le resulta imputable. En este último caso la calificación del retraso como justificado por parte de LA ENTIDAD no da lugar al pago de gastos generales ni costos directos de ningún tipo, conforme el numeral 162.5 del artículo 162 del Reglamento de la Ley de Contrataciones del Estado.

#### **Importante**

*De haberse previsto establecer penalidades distintas a la penalidad por mora, incluir dichas penalidades, los supuestos de aplicación de penalidad, la forma de cálculo de la penalidad para cada supuesto y el procedimiento mediante el cual se verifica el supuesto a penalizar, conforme el artículo 163 del Reglamento de la Ley de Contrataciones del Estado.*

Estas penalidades se deducen de los pagos a cuenta o del pago final, según corresponda; o si fuera necesario, se cobra del monto resultante de la ejecución de la garantía de fiel cumplimiento.

Estos dos (2) tipos de penalidades pueden alcanzar cada una un monto máximo equivalente al diez por ciento (10%) del monto del contrato vigente, o de ser el caso, del ítem que debió ejecutarse.

Cuando se llegue a cubrir el monto máximo de la penalidad por mora o el monto máximo para otras penalidades, de ser el caso, LA ENTIDAD puede resolver el contrato por incumplimiento.

#### **CLÁUSULA DÉCIMA CUARTA: RESOLUCIÓN DEL CONTRATO**

Cualquiera de las partes puede resolver el contrato, de conformidad con el numeral 32.3 del artículo 32 y artículo 36 de la Ley de Contrataciones del Estado, y el artículo 164 de su Reglamento. De darse el caso, LA ENTIDAD procederá de acuerdo a lo establecido en el artículo 165 del Reglamento de la Ley de Contrataciones del Estado.

#### **CLÁUSULA DÉCIMA QUINTA: RESPONSABILIDAD DE LAS PARTES**

Cuando se resuelva el contrato por causas imputables a algunas de las partes, se debe resarcir los daños y perjuicios ocasionados, a través de la indemnización correspondiente. Ello no obsta la aplicación de las sanciones administrativas, penales y pecuniarias a que dicho incumplimiento diere lugar, en el caso que éstas correspondan.

Lo señalado precedentemente no exime a ninguna de las partes del cumplimiento de las demás obligaciones previstas en el presente contrato.

**CLÁUSULA DÉCIMA SEXTA: ANTICORRUPCIÓN**

EL CONTRATISTA declara y garantiza no haber, directa o indirectamente, o tratándose de una persona jurídica a través de sus socios, integrantes de los órganos de administración, apoderados, representantes legales, funcionarios, asesores o personas vinculadas a las que se refiere el artículo 7 del Reglamento de la Ley de Contrataciones del Estado, ofrecido, negociado o efectuado, cualquier pago o, en general, cualquier beneficio o incentivo ilegal en relación al contrato.

Asimismo, el CONTRATISTA se obliga a conducirse en todo momento, durante la ejecución del contrato, con honestidad, probidad, veracidad e integridad y de no cometer actos ilegales o de corrupción, directa o indirectamente o a través de sus socios, accionistas, participacionistas, integrantes de los órganos de administración, apoderados, representantes legales, funcionarios, asesores y personas vinculadas a las que se refiere el artículo 7 del Reglamento de la Ley de Contrataciones del Estado.

Además, EL CONTRATISTA se compromete a i) comunicar a las autoridades competentes, de manera directa y oportuna, cualquier acto o conducta ilícita o corrupta de la que tuviera conocimiento; y ii) adoptar medidas técnicas, organizativas y/o de personal apropiadas para evitar los referidos actos o prácticas.

Finalmente, EL CONTRATISTA se compromete a no colocar a los funcionarios públicos con los que deba interactuar, en situaciones reñidas con la ética. En tal sentido, reconoce y acepta la prohibición de ofrecerles a éstos cualquier tipo de obsequio, donación, beneficio y/o gratificación, ya sea de bienes o servicios, cualquiera sea la finalidad con la que se lo haga.

**CLÁUSULA DÉCIMA SÉTIMA: MARCO LEGAL DEL CONTRATO**

Sólo en lo no previsto en este contrato, en la Ley de Contrataciones del Estado y su Reglamento, en las directivas que emita el OSCE y demás normativa especial que resulte aplicable, serán de aplicación supletoria las disposiciones pertinentes del Código Civil vigente, cuando corresponda, y demás normas de derecho privado.

**CLÁUSULA DÉCIMA OCTAVA: SOLUCIÓN DE CONTROVERSIAS<sup>5</sup>**

Las controversias que surjan entre las partes durante la ejecución del contrato se resuelven mediante conciliación o arbitraje, según el acuerdo de las partes.

Cualquiera de las partes tiene derecho a iniciar el arbitraje a fin de resolver dichas controversias dentro del plazo de caducidad previsto en la Ley de Contrataciones del Estado y su Reglamento.

Facultativamente, cualquiera de las partes tiene el derecho a solicitar una conciliación dentro del plazo de caducidad correspondiente, según lo señalado en el artículo 224 del Reglamento de la Ley de Contrataciones del Estado, sin perjuicio de recurrir al arbitraje, en caso no se llegue a un acuerdo entre ambas partes o se llegue a un acuerdo parcial. Las controversias sobre nulidad del contrato solo pueden ser sometidas a arbitraje.

El Laudo arbitral emitido es inapelable, definitivo y obligatorio para las partes desde el momento de su notificación, según lo previsto en el numeral 45.21 del artículo 45 de la Ley de Contrataciones del Estado.

**CLÁUSULA DÉCIMA NOVENA: FACULTAD DE ELEVAR A ESCRITURA PÚBLICA**

Cualquiera de las partes puede elevar el presente contrato a Escritura Pública corriendo con todos los gastos que demande esta formalidad.

**CLÁUSULA VIGÉSIMA: DOMICILIO PARA EFECTOS DE LA EJECUCIÓN CONTRACTUAL**

Las partes declaran el siguiente domicilio para efecto de las notificaciones que se realicen durante la ejecución del presente contrato:

DOMICILIO DE LA ENTIDAD: [.....]

DOMICILIO DEL CONTRATISTA: [CONSIGNAR EL DOMICILIO SEÑALADO POR EL POSTOR]

<sup>5</sup> De acuerdo con el numeral 225.3 del artículo 225 del Reglamento, las partes pueden recurrir al arbitraje ad hoc cuando las controversias deriven de procedimientos de selección cuyo valor estimado sea menor o igual a cinco millones con 00/100 soles (S/ 5 000 000,00).



**GANADOR DE LA BUENA PRO AL PRESENTAR LOS REQUISITOS PARA EL PERFECCIONAMIENTO DEL CONTRATO]**

La variación del domicilio aquí declarado de alguna de las partes debe ser comunicada a la otra parte, formalmente y por escrito, con una anticipación no menor de quince (15) días calendario.

De acuerdo con las bases integradas, la oferta y las disposiciones del presente contrato, las partes lo firman por duplicado en señal de conformidad en la ciudad de [.....] al [CONSIGNAR FECHA].

\_\_\_\_\_  
“LA ENTIDAD”

\_\_\_\_\_  
“EL CONTRATISTA”

**Importante**

*Este documento puede firmarse digitalmente si ambas partes cuentan con firma digital, según la Ley N° 27269, Ley de Firmas y Certificados Digitales<sup>6</sup>.*

<sup>6</sup> Para mayor información sobre la normativa de firmas y certificados digitales ingresar a: <https://www.indecopi.gob.pe/web/firmas-digitales/firmar-y-certificados-digitales>

## ANEXOS

## ANEXO N° 1

### DECLARACIÓN JURADA DE DATOS DEL POSTOR

Señores

**[CONSIGNAR ÓRGANO ENCARGADO DE LAS CONTRATACIONES O COMITÉ DE SELECCIÓN, SEGÚN CORRESPONDA]**

**ADJUDICACIÓN SIMPLIFICADA N° [CONSIGNAR NOMENCLATURA DEL PROCEDIMIENTO]**

Presente.-

El que se suscribe, [.....], postor y/o Representante Legal de [CONSIGNAR EN CASO DE SER PERSONA JURÍDICA], identificado con [CONSIGNAR TIPO DE DOCUMENTO DE IDENTIDAD] N° [CONSIGNAR NÚMERO DE DOCUMENTO DE IDENTIDAD], con poder inscrito en la localidad de [CONSIGNAR EN CASO DE SER PERSONA JURÍDICA] en la Ficha N° [CONSIGNAR EN CASO DE SER PERSONA JURÍDICA] Asiento N° [CONSIGNAR EN CASO DE SER PERSONA JURÍDICA], **DECLARO BAJO JURAMENTO** que la siguiente información se sujeta a la verdad:

Nombre, Denominación o Razón Social :			
Domicilio Legal :			
RUC :	Teléfono(s) :		
MYPE <sup>7</sup>		Sí	No
Correo electrónico :			

#### Autorización de notificación por correo electrónico:

Autorizo que se notifiquen al correo electrónico indicado las siguientes actuaciones:

1. Solicitud de la descripción a detalle de todos los elementos constitutivos de la oferta.
2. Solicitud de reducción de la oferta económica.
3. Solicitud de subsanación de los requisitos para perfeccionar el contrato.
4. Solicitud para presentar los documentos para perfeccionar el contrato, según orden de prelación, de conformidad con lo previsto en el artículo 141 del Reglamento.
5. Respuesta a la solicitud de acceso al expediente de contratación.
6. Notificación de la orden de compra<sup>8</sup>

Asimismo, me comprometo a remitir la confirmación de recepción, en el plazo máximo de dos (2) días hábiles de recibida la comunicación.

[CONSIGNAR CIUDAD Y FECHA]

.....  
**Firma, Nombres y Apellidos del postor o Representante legal, según corresponda**

#### Importante

*La notificación dirigida a la dirección de correo electrónico consignada se entenderá válidamente efectuada cuando la Entidad reciba acuse de recepción.*

<sup>7</sup> Esta información será verificada por la Entidad en la página web del Ministerio de Trabajo y Promoción del Empleo en la sección consulta de empresas acreditadas en el REMYPE en el link <http://www2.trabajo.gob.pe/servicios-en-linea-2-2/> y se tendrá en cuenta en caso de empate, conforme a lo previsto en el artículo 91 del Reglamento.

<sup>8</sup> Cuando el monto del valor estimado del procedimiento o del ítem no supere los doscientos mil Soles (S/ 200,000.00), en caso se haya optado por perfeccionar el contrato con una orden de compra.

**Importante**

*Cuando se trate de consorcios, la declaración jurada es la siguiente:*

**ANEXO N° 1**

**DECLARACIÓN JURADA DE DATOS DEL POSTOR**

Señores

**CONSIGNAR ÓRGANO ENCARGADO DE LAS CONTRATACIONES O COMITÉ DE SELECCIÓN, SEGÚN CORRESPONDA]**

**ADJUDICACIÓN SIMPLIFICADA N° [CONSIGNAR NOMENCLATURA DEL PROCEDIMIENTO]**  
Presente.-

El que se suscribe, [...], representante común del consorcio [CONSIGNAR EL NOMBRE DEL CONSORCIO], identificado con [CONSIGNAR TIPO DE DOCUMENTO DE IDENTIDAD] N° [CONSIGNAR NÚMERO DE DOCUMENTO DE IDENTIDAD], **DECLARO BAJO JURAMENTO** que la siguiente información se sujeta a la verdad:

Datos del consorciado 1				
Nombre, Denominación o Razón Social :				
Domicilio Legal :				
RUC :	Teléfono(s) :			
MYPE <sup>9</sup>		Sí		No
Correo electrónico :				

Datos del consorciado 2				
Nombre, Denominación o Razón Social :				
Domicilio Legal :				
RUC :	Teléfono(s) :			
MYPE <sup>10</sup>		Sí		No
Correo electrónico :				

Datos del consorciado ...				
Nombre, Denominación o Razón Social :				
Domicilio Legal :				
RUC :	Teléfono(s) :			
MYPE <sup>11</sup>		Sí		No
Correo electrónico :				

**Autorización de notificación por correo electrónico:**

Correo electrónico del consorcio:
-----------------------------------

Autorizo que se notifiquen al correo electrónico indicado las siguientes actuaciones:

1. Solicitud de la descripción a detalle de todos los elementos constitutivos de la oferta.

<sup>9</sup> Esta información será verificada por la Entidad en la página web del Ministerio de Trabajo y Promoción del Empleo en la sección consulta de empresas acreditadas en el REMYPE en el link <http://www2.trabajo.gob.pe/servicios-en-linea-2-2/> y se tendrá en cuenta en caso de empate, conforme a lo previsto en el artículo 91 del Reglamento. Para dicho efecto, todos los integrantes del consorcio deben acreditar la condición de micro o pequeña empresa.

<sup>10</sup> Ibídem.

<sup>11</sup> Ibídem.

2. Solicitud de reducción de la oferta económica.
3. Solicitud de subsanación de los requisitos para perfeccionar el contrato.
4. Solicitud para presentar los documentos para perfeccionar el contrato, según orden de prelación, de conformidad con lo previsto en el artículo 141 del Reglamento.
5. Respuesta a la solicitud de acceso al expediente de contratación.
6. Notificación de la orden de compra<sup>12</sup>

Asimismo, me comprometo a remitir la confirmación de recepción, en el plazo máximo de dos (2) días hábiles de recibida la comunicación.

[CONSIGNAR CIUDAD Y FECHA]

.....  
**Firma, Nombres y Apellidos del representante  
común del consorcio**

**Importante**

*La notificación dirigida a la dirección de correo electrónico consignada se entenderá válidamente efectuada cuando la Entidad reciba acuse de recepción.*

---

<sup>12</sup> Cuando el monto del valor estimado del procedimiento o del ítem no supere los doscientos mil Soles (S/ 200,000.00), en caso se haya optado por perfeccionar el contrato con una orden de compra.

## ANEXO N° 2

### DECLARACIÓN JURADA (ART. 52 DEL REGLAMENTO DE LA LEY DE CONTRATACIONES DEL ESTADO)

Señores

**[CONSIGNAR ÓRGANO ENCARGADO DE LAS CONTRATACIONES O COMITÉ DE SELECCIÓN, SEGÚN CORRESPONDA]**

**ADJUDICACIÓN SIMPLIFICADA N° [CONSIGNAR NOMENCLATURA DEL PROCEDIMIENTO]**

Presente.-

Mediante el presente el suscrito, postor y/o Representante Legal de [CONSIGNAR EN CASO DE SER PERSONA JURÍDICA], declaro bajo juramento:

- i. No haber incurrido y me obligo a no incurrir en actos de corrupción, así como a respetar el principio de integridad.
- ii. No tener impedimento para postular en el procedimiento de selección ni para contratar con el Estado, conforme al artículo 11 de la Ley de Contrataciones del Estado.
- iii. Conocer las sanciones contenidas en la Ley de Contrataciones del Estado y su Reglamento, así como las disposiciones aplicables de la Ley N° 27444, Ley del Procedimiento Administrativo General.
- iv. Participar en el presente proceso de contratación en forma independiente sin mediar consulta, comunicación, acuerdo, arreglo o convenio con ningún proveedor; y, conocer las disposiciones del Decreto Legislativo N° 1034, Decreto Legislativo que aprueba la Ley de Represión de Conductas Anticompetitivas.
- v. Conocer, aceptar y someterme a las bases, condiciones y reglas del procedimiento de selección.
- vi. Ser responsable de la veracidad de los documentos e información que presento en el presente procedimiento de selección.
- vii. Comprometerme a mantener la oferta presentada durante el procedimiento de selección y a perfeccionar el contrato, en caso de resultar favorecido con la buena pro.

[CONSIGNAR CIUDAD Y FECHA]

.....  
**Firma, Nombres y Apellidos del postor o  
Representante legal, según corresponda**

#### **Importante**

*En el caso de consorcios, cada integrante debe presentar esta declaración jurada, salvo que sea presentada por el representante común del consorcio.*

### ANEXO N° 3

#### DECLARACIÓN JURADA DE CUMPLIMIENTO DE LAS ESPECIFICACIONES TÉCNICAS

Señores

**[CONSIGNAR ÓRGANO ENCARGADO DE LAS CONTRATACIONES O COMITÉ DE SELECCIÓN, SEGÚN CORRESPONDA]**

**ADJUDICACIÓN SIMPLIFICADA N° [CONSIGNAR NOMENCLATURA DEL PROCEDIMIENTO]**

Presente.-

Es grato dirigirme a usted, para hacer de su conocimiento que luego de haber examinado las bases y demás documentos del procedimiento de la referencia y, conociendo todos los alcances y las condiciones detalladas en dichos documentos, el postor que suscribe ofrece el **[CONSIGNAR EL OBJETO DE LA CONVOCATORIA]**, de conformidad con las Especificaciones Técnicas que se indican en el numeral 3.1 del Capítulo III de la sección específica de las bases y los documentos del procedimiento.

**[CONSIGNAR CIUDAD Y FECHA]**

.....  
**Firma, Nombres y Apellidos del postor o  
Representante legal o común, según corresponda**

#### Importante

*Adicionalmente, puede requerirse la presentación de documentación que acredite el cumplimiento de las especificaciones técnicas, conforme a lo indicado en el acápite relacionado al contenido de las ofertas de la presente sección de las bases.*

#### ANEXO Nº 4

#### DECLARACIÓN JURADA DE PLAZO DE ENTREGA

Señores

**[CONSIGNAR ÓRGANO ENCARGADO DE LAS CONTRATACIONES O COMITÉ DE SELECCIÓN,  
SEGÚN CORRESPONDA]**  
**ADJUDICACIÓN SIMPLIFICADA Nº [CONSIGNAR NOMENCLATURA DEL PROCEDIMIENTO]**  
Presente.-

Mediante el presente, con pleno conocimiento de las condiciones que se exigen en las bases del procedimiento de la referencia, me comprometo a entregar los bienes objeto del presente procedimiento de selección en el plazo de **[CONSIGNAR EL PLAZO OFERTADO. EN CASO DE LA MODALIDAD DE LLAVE EN MANO DETALLAR EL PLAZO DE ENTREGA, SU INSTALACIÓN Y PUESTA EN FUNCIONAMIENTO]**.

[CONSIGNAR CIUDAD Y FECHA]

.....  
**Firma, Nombres y Apellidos del postor o  
Representante legal o común, según corresponda**



**Importante para la Entidad**

*En caso de la contratación de bienes bajo el sistema a suma alzada incluir el siguiente anexo:  
Esta nota deberá ser eliminada una vez culminada la elaboración de las bases*

**ANEXO N° 6**

**PRECIO DE LA OFERTA**

Señores

**[CONSIGNAR ÓRGANO ENCARGADO DE LAS CONTRATACIONES O COMITÉ DE SELECCIÓN,  
SEGÚN CORRESPONDA]**

**ADJUDICACIÓN SIMPLIFICADA N° [CONSIGNAR NOMENCLATURA DEL PROCEDIMIENTO]**

Presente.-

Es grato dirigirme a usted, para hacer de su conocimiento que, de acuerdo con las bases, mi oferta es la siguiente:

CONCEPTO	PRECIO TOTAL
<b>TOTAL</b>	

El precio de la oferta [CONSIGNAR LA MONEDA DE LA CONVOCATORIA] incluye todos los tributos, seguros, transporte, inspecciones, pruebas y, de ser el caso, los costos laborales conforme a la legislación vigente, así como cualquier otro concepto que pueda tener incidencia sobre el costo del bien a contratar; excepto la de aquellos postores que gocen de alguna exoneración legal, no incluirán en el precio de su oferta los tributos respectivos.

[CONSIGNAR CIUDAD Y FECHA]

.....  
**Firma, Nombres y Apellidos del postor o  
Representante legal o común, según corresponda**

**Importante**

- El postor debe consignar el precio total de la oferta, sin perjuicio que, de resultar favorecido con la buena pro, presente el detalle de precios unitarios para el perfeccionamiento del contrato.*
- El postor que goce de alguna exoneración legal, debe indicar que su oferta no incluye el tributo materia de la exoneración, debiendo incluir el siguiente texto:*

*"Mi oferta no incluye [CONSIGNAR EL TRIBUTO MATERIA DE LA EXONERACIÓN]"*

**Importante para la Entidad**

- En caso de procedimientos según relación de ítems, consignar lo siguiente:  
"El postor puede presentar el precio de su oferta en un solo documento o documentos independientes, en los ítems que se presente".*
- En caso de contrataciones que conllevan la ejecución de prestaciones accesorias, consignar lo siguiente:  
"El postor debe detallar en el precio de su oferta, el monto correspondiente a la prestación principal y las prestaciones accesorias".*

*Incluir o eliminar, según corresponda*