

CRONOGRAMA DE RIEGO DE PARQUES Y JARDINES

Horario	Lunes	Martes	Miércoles	Jueves	Viernes	Sábado	N° Viajes
5:00 – 5:50am	Abastecimiento de agua en la cisterna						
5:50 - 9:00am	ANEXO SAN JOSE Área verde N° 01 Área verde N° 02 Área verde N° 03 Área verde N° 04 Parque 4ta etapa Av. San Hilarión Av. Asunción de María Parque 5ta etapa	ANEXO LAS SALINAS Ovalo Las Salinas Plaza de Las Salinas Áreas verdes de la laguna Encantada Áreas verdes en la Playa Yaya Áreas verdes en la playa San pedro Áreas verdes al frente de Fénix Power Calle San Pedro Calle Delicias Calle principal de Salinas	CHILCA CENTRO Panamericana sur Panamericana norte Av. Ricardo Palma Calle San Ignacio Área verde detrás del colegio CENSA Av. Ramon castilla Av. Lima Av. Botafogo Parque Botafogo	Parque Asunción II	CHILCA CENTRO Panamericana sur Panamericana norte Av. Ricardo Palma Calle San Ignacio Área verde detrás del colegio CENSA Av. Ramon castilla Av. Lima Av. Botafogo Parque Botafogo	Parque Asunción II	1
9:00 -9:50am	Abastecimiento de agua en la cisterna						
9:50- 11:00am	Parque Asunción I	Parque Malambo	Parque chalaco	Parque Malambo	Parque Chalaco	Parque Malambo	2
11:00-11:50am	Abastecimiento de agua en la cisterna						
11:55- 1:00 pm	Parque Chalaco	CHILCA CENTRO Parque San Pedro Parque Miramar, Parque Virgen del Carmen Calle Pachacútec Av. Progreso	Parque Asunción I	ANEXO LAS SALINAS Ovalo Las Salinas Plaza de Las Salinas Áreas verdes de la laguna Encantada Áreas verdes en la Playa Yaya Áreas verdes en la playa San pedro	ANEXO SAN JOSE Área verde N° 01 Área verde N° 02 Área verde N° 03 Área verde N° 04 Parque 4ta etapa Av. San Hilarión Av. Asunción de María Parque 5ta etapa	CHILCA CENTRO Parque San Pedro Parque Virgen del Carmen Calle Pachacútec Av. Progreso	3






				Áreas verdes al frente de Félix Power Calle San Pedro Calle Delicias Calle principal de Salinas			
--	--	--	--	---	--	--	--


GALERIA FOTOGRAFICA




Área N° 01 ubicado al costado del cementerio



Área N° 2 ubicado alrededor del cementerio




Áreas verdes ubicada en la Panamericana sur y norte




Área N°03 ubicado en San José




Avenida Los Pinos




Parque Asunción de María



Av. San Hilarión- San José



Área verde alrededor de la loza en San José




Áreas al costado del cementerio






12 jun 2024 3:29:48 p. m.
Altitud:46.1m
Velocidad:0.8km/h

Parque Miramar



12 jun 2024 3:31:03 p. m.
18L 310905 8616052
Avenida Buenos Aires
Chilca, Cañete 15871
Perú
Altitud:47.9m
Velocidad:6.2km/h

Parque progreso



12 jun 2024 3:32:02 p. m.
18L 310982 8616122
Avenida Buenos Aires
Chilca, Cañete 15871
Perú
Altitud:21.0m
Velocidad:0.6km/h

Área verde en la calle Pachacútec




Áreas verdes en la Av. Ricardo Palma




12 jun 2024 3:40:36 p. m.
18L 311509 8615318
Altitud: 41.6m
Velocidad: 0.3km/h

Parque San Pedro



12 jun 2024 3:36:20 p. m.
18L 311043 8615354
584 Avenida Mariano Ignacio Prado Ochoa
Chilca, Cañete 15871
Perú
Altitud: 31.2m
Velocidad: 0.5km/h

Parque Malambo



12 jun 2024 3:39:14 p. m.
18L 311513 8615321
Altitud: 55.5m
Velocidad: 2.0km/h




Áreas verdes en la av. San Ignacio



12 jun 2024 3:41:48 p. m.
18L 311490 8615284
Avenida Ricardo Palma
Chilca, Cañete 15871
Perú
Altitud: 50.8m
Velocidad: 0.4km/h

Áreas verdes a la espalda del Censa



12 jun 2024 3:42:36 p. m.
18L 311336 8615196
411 Avenida Ricardo Palma
Chilca, Cañete 15871
Perú
Altitud: 42.5m
Velocidad: 1.1km/h


Áreas verdes en la laguna Encantada




12 jun 2024 4:03:09 p. m.
18L 312349 8612800
Altitud: 26.8m
Velocidad: 0.0km/h



Ovalo de Las Salinas



Áreas verdes en la entrada principal de Salinas



Parque o plaza de armas de Las Salinas

