



ACTA DE APERTURA DE OFERTAS, EVALUACIÓN Y CALIFICACION

CONCURSO PUBLICO N° 001-2024-MPCH/CS – 1 CONVOCATORIA

CONTRATACIÓN DEL SERVICIO DE CONSULTORÍA FORMULACIÓN DEL PLAN DE ACONDICIONAMIENTO TERRITORIAL (PAT) DE LA PROVINCIA DE CHACHAPOYAS Y ACTUALIZACIÓN DEL PLAN DE DESARROLLO URBANO (PDU) DE LA CIUDAD DE CHACHAPOYAS, REGIÓN AMAZONAS

En la ciudad de Chachapoyas, siendo las 8:30 horas del día doce (12) del mes de abril del 2024, en las instalaciones de la Oficina de Abastecimiento de la Municipalidad Provincial de Chachapoyas: Nancy Anita Alcántara López - Presidente Titular, Consuelo Saucedo Santillán - Primer Miembro Titular y Segundo Máximo Arana Yoplac - Segundo Miembro Titular, en calidad de comité de selección designados mediante Resolución de Gerencia Municipal N° 053-2024-MPCH del 28 de febrero del 2024 para llevar a cabo el procedimiento de selección CONCURSO PÚBLICO N° 001-2024-MPCH/CS (PRIMERA CONVOCATORIA) para la contratación del SERVICIO DE CONSULTORÍA PARA LA FORMULACIÓN DEL PLAN DE ACONDICIONAMIENTO TERRITORIAL (PAT) DE LA PROVINCIA DE CHACHAPOYAS Y ACTUALIZACIÓN DEL PLAN DE DESARROLLO URBANO (PDU) DE LA CIUDAD DE CHACHAPOYAS, REGIÓN AMAZONAS, con el objeto de tratar el siguiente punto de agenda:

Apertura de ofertas, calificación, evaluación y otorgamiento de la Buena Pro del Procedimiento de Selección CONCURSO PÚBLICO N° 001-2024-MPCH/CS (PRIMERA CONVOCATORIA), para la contratación del SERVICIO DE CONSULTORÍA PARA LA FORMULACIÓN DEL PLAN DE ACONDICIONAMIENTO TERRITORIAL (PAT) DE LA PROVINCIA DE CHACHAPOYAS Y ACTUALIZACIÓN DEL PLAN DE DESARROLLO URBANO (PDU) DE LA CIUDAD DE CHACHAPOYAS, REGIÓN AMAZONAS:

REGISTRO DE PARTICIPANTES: De acuerdo al cronograma establecido en las bases, se registraron como participantes los siguientes postores:

Nro.	RUC/Código	Nombre o Razón Social	Estado	Fecha de registro
1	10198298617	ROJAS JAIMES LUIS TEOFILO	Válido	2024-03-24 18:58:10.0
2	10401878560	DIAZ GUEVARA ALEXANDER ANTONIO	Válido	2024-03-06 00:15:15.0
3	10406383861	HINOSTROZA LEON NICOLAS ALBERTO	Válido	2024-03-19 18:08:09.0
4	20480762976	INVERSIONES ANSA INGENIERIA Y CONSTRUCCION S.A.C.	Válido	2024-03-30 17:28:36.0
5	20494087228	WAYRA GROUP SOCIEDAD ANONIMA CERRADA	Válido	2024-03-14 15:49:07.0
6	20537053322	JAZANI CONSULTORA AMBIENTAL S.A.C.	Válido	2024-03-18 17:11:37.0
7	20556032191	CALICANTO CONTRATISTAS CONSULTORES S.A.C.	Válido	2024-03-18 22:33:00.0
8	20602396666	MAVEK CONSULTORIA Y PROYECTOS SOCIEDAD ANONIMA CERRADA - MAVEK S.A.C.	Válido	2024-03-10 22:00:32.0
9	20611163313	SINNER INGENIERIA S.A.C.S.	Válido	2024-03-21 20:20:41.0
10	20611271906	INNOVATION FROM NEW WORLD COMPANY S.R.L.	Válido	2024-03-08 07:22:48.0

PRESENTACIÓN DE OFERTAS: En el día y horario señalado en el SEACE, los siguientes postores presentaron sus ofertas electrónicamente:





ACTA DE APERTURA DE OFERTAS, EVALUACIÓN Y CALIFICACION

RUC / Código	Nombre o Razón Social	Fecha Presentación	Hora Presentación	Forma de presentación
1	CONTRATACION DEL SERVICIO DE "FORMULACIÓN DEL PLAN DE ACONDICIONAMIENTO TERRITORIAL (PAT) DE LA PROVINCIA DE CHACHAPOYAS Y ACTUALIZACIÓN DEL PLAN DE DESARROLLO URBANO (PDU) DE LA CIUDAD DE CHACHAPOYAS, REGIÓN AMAZONAS"			
20556032191	CONSORCIO CALICANTO	09/04/2024	00:58:22	Electronico
10198298617	CONSORCIO URBANO CHACHAPOYAS	09/04/2024	13:31:00	Electronico
20602396666	CONSORCIO PROMA	09/04/2024	23:11:28	Electronico

ETAPA DE ADMISIÓN: De acuerdo al artículo 73° del Reglamento de la Ley de Contrataciones del Estado aprobado mediante Decreto Supremo N° 344-2018-EF, este señala lo siguiente: "73.2. *Para la admisión de las ofertas, el comité de selección verifica la presentación de los documentos requeridos en los literales a), b), c), e) y f) del artículo 52 y determina si las ofertas responden a las características y/o requisitos funcionales y condiciones de las especificaciones técnicas especificadas en las bases. De no cumplir con lo requerido, la oferta se considerará no admitido*".


Posteriormente, se procede a realizar la admisión de las ofertas presentadas:

Se realiza la revisión de la documentación obligatoria para la admisión según bases integradas:

DOCUMENTACIÓN	POSTOR 1	POSTOR 2	POSTOR 3
	CONSORCIO CALICANTO	CONSORCIO URBANO CHACHAPOYAS	CONSORCIO PROMA
a.1. Declaración jurada de datos del postor. (Anexo N° 1)	SI	SI	SI
a.2. Documento que acredite la representación de quien suscribe la oferta.	SI	SI	SI
a.3. Declaración jurada de acuerdo con el literal b) del artículo 52 del Reglamento. (Anexo N° 2)	SI	SI	SI
a.4. Declaración jurada de cumplimiento de los Términos de Referencia contenidas en el numeral 3.1 del Capítulo III de la presente sección. (Anexo N° 3).	SI	SI	SI
a.5. Declaración jurada de plazo de prestación del servicio de consultoría (Anexo N° 4).	SI	SI	SI
a.6. Carta de compromiso del personal clave con firma legalizada, según lo previsto en el numeral 3.1 del capítulo III de la presente sección (Anexo N° 5).	SI	SI	SI
a.7. Promesa de consorcio con firmas legalizadas, de ser el caso, en la que se consigne los integrantes, el representante común, el domicilio común y las obligaciones a las que se compromete cada uno de los integrantes del consorcio así como el porcentaje equivalente a dichas obligaciones (Anexo N° 6).	SI	SI	SI
ESTADO	ADMITIDO	ADMITIDO	ADMITIDO

CALIFICACIÓN

De conformidad con el Art. 75 del Reglamento de la Ley de Contrataciones, se procede a verificar el cumplimiento de los Requisitos de Calificación, y de conformidad con el numeral 82.1 del artículo 82 del Reglamento de la Ley de Contrataciones del Estado, el comité de selección determina si las ofertas técnicas cumplen los requisitos de calificación previstos en las bases.






ACTA DE APERTURA DE OFERTAS, EVALUACIÓN Y CALIFICACION

El Comité de selección procede a verificar los requisitos de calificación del postor según el orden de prelación conforme a lo establecido en el artículo 49º del Reglamento de la Ley de Contrataciones del Estado, encontrándose lo siguiente:

REQUISITOS DE CALIFICACIÓN

CONSORCIO CALICANTO RUC: 20556032191		
B	CAPACIDAD TÉCNICA Y PROFESIONAL	CALIFICA
B.1	EXPERIENCIA DEL PERSONAL CLAVE	
	<p><u>Requisitos:</u></p> <ul style="list-style-type: none">• JEFE DE EQUIPO TÉCNICO: 48 meses como mínimo computado desde la fecha de la titulación, como Jefe y/o director y/o gerente y/o coordinador y/o subgerente en temas de planificación urbana territorial, el cual debe incluir por lo menos alguno de los estudios de 6 meses de duración mínima mencionados en el tipo de experiencia, Haber participado mínimo en un (01) estudio PAT y/o un (01) estudio Plan de Desarrollo Metropolitano (PDM) y/o un (01) estudio Plan de Desarrollo Urbano (PDU).• PLANIFICADOR URBANO TERRITORIAL: 36 meses como mínimo computado desde la fecha de la titulación como Jefe y/o director y/o gerente y/o planificador urbano y/o coordinador y/o subgerente en temas de planificación urbana territorial y/o Especialista en planificación territorial, planificación urbana o planificación urbana territorial, el cual debe incluir por lo menos alguno de los estudios de 6 meses de duración mínima mencionados en el tipo de experiencia: Haber participado mínimo en un (01) estudio PAT y/o (PDM) y/o (PDU).• ESPECIALISTA EN MOVILIDAD Y TRANSPORTES: 36 meses como mínimo computado desde la fecha de la titulación, como Especialista en la elaboración de estudios y/o planes y/o proyectos de transporte urbano y/o infraestructura vial y/o diseño vial y/o Planes de movilidad urbana el cual debe incluir por lo menos alguno de los estudios de 6 meses de duración mínima mencionados en el tipo de experiencia: Haber participado mínimo en un (01) estudio PAT y/o (PDM) y/o (PDU).• PLANIFICADOR ECONÓMICO: 36 meses como mínimo computado desde la fecha de la titulación, como Especialista en elaboración o evaluación de proyectos de inversión pública en infraestructura urbana y/o rural y/o espacios públicos y/o equipamiento urbano y/o gestión urbana y/o estudios, planes, proyectos de desarrollo económico relacionado con la planificación y/o gestión y/o ordenamiento territorial a nivel regional y municipal y/o gestión urbanística y/o manejo de instrumentos de planificación; el cual debe incluir por lo menos alguno de los estudios de 6 meses de duración mínima mencionados en el tipo de experiencia: Haber participado mínimo en un (01) estudio PAT y/o (PDM) y/o (PDU).• PLANIFICADOR SOCIAL: 36 meses como mínimo computado desde la fecha de la titulación, como Especialista en procesos participativos para la elaboración de estudios y/o planes de gestión participativa y/o gestión social y/o gestión urbana y/o estudios sociodemográficos; el cual debe incluir por lo menos alguno de los estudios de 6 meses de duración mínima mencionados en el tipo de experiencia: Haber participado mínimo en un (01) estudio PAT y/o (PDM) y/o (PDU).• PLANIFICADOR AMBIENTAL, ESPECIALISTA EN ESTIMACIÓN DE RIESGOS DE DESASTRES: 36 meses como mínimo computado desde la fecha de la titulación, como Planificador ambiental y/o Especialista en riesgo de desastres y/o en estudios y/o evaluación y/o planes y/o proyectos en gestión de riesgo de desastres (evaluación de peligros, vulnerabilidad y riesgo) y/o planes y/o evaluaciones ambientales relacionado a la conservación y protección de ecosistemas, ordenamiento territorial ambiental, zonificación económica ecológica, estudio de impacto ambiental, declaración de impacto ambiental y otros afines; el cual debe incluir por lo menos alguno de los estudios de 6 meses de duración mínima mencionados en el tipo de experiencia: Haber	<p>SI</p> <p>SI</p> <p>SI</p> <p>SI</p> <p>SI</p> <p>SI</p>





ACTA DE APERTURA DE OFERTAS, EVALUACIÓN Y CALIFICACION

	<p>participado mínimo en un (01) estudio PDU y/o PAT o EDZ o Zonificación Ecológica y Económica (ZEE)</p> <ul style="list-style-type: none">• ESPECIALISTA EN HIDROLOGÍA Y/O CLIMATOLOGÍA: 36 meses como mínimo computado desde la fecha de la titulación, como Especialista en Hidrología y/o climatología y/o Hidráulica y/o en la elaboración de estudios y/o planes territoriales o urbanos y/o evaluación de recursos hídricos y/o hidrológicos, meteorológicos y climatológicos y/o afines, el cual debe incluir por lo menos alguno de los estudios de 6 meses de duración mínima mencionados en el tipo de experiencia: Haber participado mínimo 6 meses en un (01) estudio PAT o PDM o PDU.• ESPECIALISTA EN SISTEMA DE INFORMACION GEOGRÁFICA: 36 meses como mínimo computado desde la fecha de la titulación, como Especialista en implementación de sistemas de información y/o elaboración de cartografía digital y/o participación en estudios y/o planes y/o proyectos de gestión de riesgo de desastres (evaluación de peligros y/o evaluación de vulnerabilidad y/o evaluación de riesgo) y/o gestión ambiental y/o planes urbanos y/o catastro urbano aplicados al SIG; el cual debe incluir por lo menos alguno de los estudios de 6 meses de duración mínima mencionados en el tipo de experiencia: Haber participado mínimo en un (01) estudio PAT o PDM o PDU.• ASISTENTE TECNICO EN SISTEMAS DE INFORMACION GEOGRÁFICA: 24 meses como mínimo computado desde la fecha de egresado u obtenido el bachillerato, como asistente técnico en Sistema de Información Geográfica y/o Especialista GIS y/o Asistente GIS y/o Analista GIS y/o afines, así mismo haber participado en Levantamientos y/o sistematización de Información Urbana y/o territorial, y/o elaboración de estudios iguales o similares al objeto de la convocatoria. <p>De presentarse experiencia ejecutada paralelamente (traslape), para el cómputo del tiempo de dicha experiencia sólo se considerará una vez el periodo traslapado.</p> <p><u>Acreditación.</u> La experiencia del personal se acreditará con cualquiera de los siguientes documentos: (i) copia simple de contratos y su respectiva conformidad o (ii) constancias o (iii) certificados o (iv) cualquier otra documentación que, de manera fehaciente demuestre la experiencia del personal clave propuesto.</p> <p>Sin perjuicio de lo anterior, los postores deben llenar y presentar el Anexo N° 9 referido al personal clave propuesto para la ejecución del servicio de consultoría.</p>	<p><u>SI</u></p> <p><u>SI</u></p> <p><u>SI</u></p>
B.2	CALIFICACIONES DEL PERSONAL CLAVE	
B.2.1	FORMACIÓN ACADÉMICA	
	<p><u>Requisitos:</u></p> <ul style="list-style-type: none">• JEFE DE EQUIPO TÉCNICO: Título profesional de Urbanista o Arquitecto o Geógrafo o Ingeniero o Economista.• PLANIFICADOR URBANO TERRITORIAL: Título profesional de Urbanista o Arquitecto o Geógrafo o Ingeniero.• ESPECIALISTA EN MOVILIDAD Y TRANSPORTES: Título profesional de Ingeniero de Transporte o Ingeniero Civil o Arquitecto o Urbanista.• PLANIFICADOR ECONÓMICO: Título profesional de Economista o Ingeniero Económico.• PLANIFICADOR SOCIAL: Título profesional de Sociólogo o Antropólogo o Comunicador Social.• PLANIFICADOR AMBIENTAL, ESPECIALISTA EN ESTIMACIÓN DE RIESGOS DE DESASTRES: Título profesional de Ing. Ambiental o Geógrafo o Ing. Geógrafo o Ing. Civil o Ing. Agrícola o profesiones acreditados con la especialidad en riesgo de desastres.	<p><u>SI</u></p> <p><u>SI</u></p> <p><u>SI</u></p> <p><u>SI</u></p> <p><u>SI</u></p> <p><u>SI</u></p>






ACTA DE APERTURA DE OFERTAS, EVALUACIÓN Y CALIFICACION

<ul style="list-style-type: none">• ESPECIALISTA EN HIDROLOGÍA Y/O CLIMATOLOGÍA: Título profesional de Ing. en Hidrología o Ing. Mecánico de Fluidos o Ing. Agrícola o Ing. Civil o Climatólogo, Meteorólogo, con la especialidad en riesgo de desastres.• ESPECIALISTA EN SISTEMA DE INFORMACION GEOGRÁFICA: Título profesional o Bachiller en Ing. Geográfico o Geógrafo, Ing. Civil o Ing. Ambiental.• ASISTENTE TECNICO EN SISTEMAS DE INFORMACION GEOGRÁFICA: Bachiller en Ing. Geográfico o Geógrafo, Ing. Civil o Ing. Ambiental o Arquitectura. <p><u>Acreditación:</u></p> <p>El TÍTULO PROFESIONAL será verificado por el comité de selección en el Registro Nacional de Grados Académicos y Títulos Profesionales en el portal web de la Superintendencia Nacional de Educación Superior Universitaria - SUNEDU a través del siguiente link: https://enlinea.sunedu.gob.pe/</p> <p>En caso EL TÍTULO PROFESIONAL no se encuentre inscrito en el referido registro, el postor debe presentar la copia del diploma respectivo a fin de acreditar la formación académica requerida.</p> <p>Sin perjuicio de lo anterior, los postores deben llenar y presentar el Anexo N° 9 referido al personal clave propuesto para la ejecución del servicio de consultoría.</p>	<p><u>NO</u></p> <p><u>SI</u></p> <p><u>SI</u></p>
---	--

De la revisión de la documentación referente a la formación académica del ESPECIALISTA EN HIDROLOGÍA Y/O CLIMATOLOGÍA, se ha verificado que el personal propuesto KEVIN JOEL VILLENA IDROGO es Ing. Hidráulico, razón por la cual no cumple con lo solicitado en las Bases, por lo cual se considera que NO CALIFICA.

C	EXPERIENCIA DEL POSTOR EN LA ESPECIALIDAD	CALIFICA
	<p>El postor debe acreditar un monto facturado acumulado equivalente a-S/ 1,660,000 (Un Millón Seiscientos Sesenta Mil con 00/100 Soles), por la contratación de servicios de consultoría iguales o similares al objeto de la convocatoria, durante los diez (10) años anteriores a la fecha de la presentación de ofertas que se computarán desde la fecha de la conformidad o emisión del comprobante de pago, según corresponda.</p> <p>Se consideran servicios de consultoría similares a los siguientes: Plan de Acondicionamiento Territorial, Plan de Desarrollo Metropolitano, Plan de Desarrollo Urbano, Esquemas de Ordenamiento Urbano, Sistema de Gestión Urbana y Sistematización de la Información Urbana.</p> <p><u>Acreditación:</u> La experiencia del postor en la especialidad se acreditará con copia simple de (i) contratos u órdenes de servicios, y su respectiva conformidad o constancia de prestación; o (ii) comprobantes de pago cuya cancelación se acredite documental y fehacientemente, con voucher de depósito, nota de abono, reporte de estado de cuenta, cualquier otro documento emitido por Entidad del sistema financiero que acredite el abono o mediante cancelación en el mismo comprobante de pago</p>	<p><u>SI</u></p>


CONSORCIO URBANO CHACHAPOYAS RUC: 10198298617		
B	CAPACIDAD TÉCNICA Y PROFESIONAL	CALIFICA
B.1	EXPERIENCIA DEL PERSONAL CLAVE	
	<p><u>Requisitos:</u></p> <ul style="list-style-type: none">• JEFE DE EQUIPO TÉCNICO: 48 meses como mínimo computado desde la fecha de la titulación, como Jefe y/o director y/o gerente y/o coordinador y/o subgerente en temas de planificación urbana territorial, el cual debe incluir por lo menos alguno de los estudios de 6 meses de duración mínima mencionados en el tipo de experiencia, Haber participado mínimo en un (01) estudio PAT y/o un (01) estudio Plan de Desarrollo Metropolitano (PDM) y/o un (01) estudio Plan de Desarrollo Urbano (PDU).	<p><u>SI</u></p>






ACTA DE APERTURA DE OFERTAS, EVALUACIÓN Y CALIFICACION


	<ul style="list-style-type: none">• PLANIFICADOR URBANO TERRITORIAL: 36 meses como mínimo computado desde la fecha de la titulación como Jefe y/o director y/o gerente y/o planificador urbano y/o coordinador y/o subgerente en temas de planificación urbana territorial y/o Especialista en planificación territorial, planificación urbana o planificación urbana territorial, el cual debe incluir por lo menos alguno de los estudios de 6 meses de duración mínima mencionados en el tipo de experiencia: Haber participado mínimo en un (01) estudio PAT y/o (PDM) y/o (PDU).• ESPECIALISTA EN MOVILIDAD Y TRANSPORTES: 36 meses como mínimo computado desde la fecha de la titulación, como Especialista en la elaboración de estudios y/o planes y/o proyectos de transporte urbano y/o infraestructura vial y/o diseño vial y/o Planes de movilidad urbana el cual debe incluir por lo menos alguno de los estudios de 6 meses de duración mínima mencionados en el tipo de experiencia: Haber participado mínimo en un (01) estudio PAT y/o (PDM) y/o (PDU).• PLANIFICADOR ECONÓMICO: 36 meses como mínimo computado desde la fecha de la titulación, como Especialista en elaboración o evaluación de proyectos de inversión pública en infraestructura urbana y/o rural y/o espacios públicos y/o equipamiento urbano y/o gestión urbana y/o estudios, planes, proyectos de desarrollo económico relacionado con la planificación y/o gestión y/o ordenamiento territorial a nivel regional y municipal y/o gestión urbanística y/o manejo de instrumentos de planificación; el cual debe incluir por lo menos alguno de los estudios de 6 meses de duración mínima mencionados en el tipo de experiencia: Haber participado mínimo en un (01) estudio PAT y/o (PDM) y/o (PDU).• PLANIFICADOR SOCIAL: 36 meses como mínimo computado desde la fecha de la titulación, como Especialista en procesos participativos para la elaboración de estudios y/o planes de gestión participativa y/o gestión social y/o gestión urbana y/o estudios sociodemográficos; el cual debe incluir por lo menos alguno de los estudios de 6 meses de duración mínima mencionados en el tipo de experiencia: Haber participado mínimo en un (01) estudio PAT y/o (PDM) y/o (PDU).• PLANIFICADOR AMBIENTAL, ESPECIALISTA EN ESTIMACIÓN DE RIESGOS DE DESASTRES: 36 meses como mínimo computado desde la fecha de la titulación, como Planificador ambiental y/o Especialista en riesgo de desastres y/o en estudios y/o evaluación y/o planes y/o proyectos en gestión de riesgo de desastres (evaluación de peligros, vulnerabilidad y riesgo) y/o planes y/o evaluaciones ambientales relacionado a la conservación y protección de ecosistemas, ordenamiento territorial ambiental, zonificación económica ecológica, estudio de impacto ambiental, declaración de impacto ambiental y otros afines; el cual debe incluir por lo menos alguno de los estudios de 6 meses de duración mínima mencionados en el tipo de experiencia: Haber participado mínimo en un (01) estudio PDU y/o PAT o EDZ o Zonificación Ecológica y Económica (ZEE).• ESPECIALISTA EN HIDROLOGÍA Y/O CLIMATOLOGÍA: 36 meses como mínimo computado desde la fecha de la titulación, como Especialista en Hidrología y/o climatología y/o Hidráulica y/o en la elaboración de estudios y/o planes territoriales o urbanos y/o evaluación de recursos hídricos y/o hidrológicos, meteorológicos y climatológicos y/o afines, el cual debe incluir por lo menos alguno de los estudios de 6 meses de duración mínima mencionados en el tipo de experiencia: Haber participado mínimo 6 meses en un (01) estudio PAT o PDM o PDU.• ESPECIALISTA EN SISTEMA DE INFORMACION GEOGRÁFICA: 36 meses como mínimo computado desde la fecha de la titulación, como Especialista en implementación de sistemas de información y/o elaboración de cartografía digital y/o participación en estudios y/o planes y/o proyectos de gestión de riesgo de desastres (evaluación de peligros y/o evaluación de vulnerabilidad y/o evaluación de riesgo) y/o gestión ambiental y/o planes urbanos y/o catastro urbano aplicados al SIG; el cual debe incluir por lo menos alguno de los estudios de 6 meses de duración mínima mencionados en el tipo de experiencia: Haber participado mínimo en un (01) estudio PAT o PDM o PDU.	<p><u>NO</u></p> <p><u>NO</u></p> <p><u>SI</u></p> <p><u>SI</u></p> <p><u>SI</u></p> <p><u>SI</u></p> <p><u>NO</u></p>
--	---	--





ACTA DE APERTURA DE OFERTAS, EVALUACIÓN Y CALIFICACION

	<ul style="list-style-type: none">ASISTENTE TECNICO EN SISTEMAS DE INFORMACION GEOGRÁFICA: 24 meses como mínimo computado desde la fecha de egresado u obtenido el bachillerato, como asistente técnico en Sistema de Información Geográfica y/o Especialista GIS y/o Asistente GIS y/o Analista GIS y/o afines, así mismo haber participado en Levantamientos y/o sistematización de Información Urbana y/o territorial, y/o elaboración de estudios iguales o similares al objeto de la convocatoria. <p>De presentarse experiencia ejecutada paralelamente (traslape), para el cómputo del tiempo de dicha experiencia sólo se considerará una vez el periodo traslapado.</p> <p><u>Acreditación:</u> La experiencia del personal se acreditará con cualquiera de los siguientes documentos: (i) copia simple de contratos y su respectiva conformidad o (ii) constancias o (iii) certificados o (iv) cualquier otra documentación que, de manera fehaciente demuestre la experiencia del personal clave propuesto.</p> <p>Sin perjuicio de lo anterior, los postores deben llenar y presentar el Anexo N° 9 referido al personal clave propuesto para la ejecución del servicio de consultoría.</p>	<u>SI</u>
B.2	CALIFICACIONES DEL PERSONAL CLAVE	
B.2.1	FORMACIÓN ACADÉMICA	
	<p><u>Requisitos:</u></p> <ul style="list-style-type: none">JEFE DE EQUIPO TÉCNICO: Título profesional de Urbanista o Arquitecto o Geógrafo o Ingeniero o Economista.PLANIFICADOR URBANO TERRITORIAL: Título profesional de Urbanista o Arquitecto o Geógrafo o Ingeniero.ESPECIALISTA EN MOVILIDAD Y TRANSPORTES: Título profesional de Ingeniero de Transporte o Ingeniero Civil o Arquitecto o Urbanista.PLANIFICADOR ECONÓMICO: Título profesional de Economista o Ingeniero Económico.PLANIFICADOR SOCIAL: Título profesional de Sociólogo o Antropólogo o Comunicador Social.PLANIFICADOR AMBIENTAL, ESPECIALISTA EN ESTIMACIÓN DE RIESGOS DE DESASTRES: Título profesional de Ing. Ambiental o Geógrafo o Ing. Geógrafo o Ing. Civil o Ing. Agrícola o profesiones acreditados con la especialidad en riesgo de desastres.ESPECIALISTA EN HIDROLOGÍA Y/O CLIMATOLOGÍA: Título profesional de Ing. en Hidrología o Ing. Mecánico de Fluidos o Ing. Agrícola o Ing. Civil o Climatólogo, Meteorólogo, con la especialidad en riesgo de desastres.ESPECIALISTA EN SISTEMA DE INFORMACION GEOGRÁFICA: Título profesional o Bachiller en Ing. Geográfico o Geógrafo, Ing. Civil o Ing. Ambiental.ASISTENTE TECNICO EN SISTEMAS DE INFORMACION GEOGRÁFICA: Bachiller en Ing. Geográfico o Geógrafo, Ing. Civil o Ing. Ambiental o Arquitectura. <p><u>Acreditación:</u> El TÍTULO PROFESIONAL será verificado por el comité de selección en el Registro Nacional de Grados Académicos y Títulos Profesionales en el portal web de la Superintendencia Nacional de Educación Superior Universitaria - SUNEDU a través del siguiente link: https://enlinea.sunedu.gob.pe/</p> <p>En caso EL TÍTULO PROFESIONAL no se encuentre inscrito en el referido registro, el postor debe presentar la copia del diploma respectivo a fin de acreditar la formación académica requerida.</p>	<u>SI</u> <u>SI</u> <u>SI</u> <u>SI</u> <u>SI</u> <u>SI</u>





ACTA DE APERTURA DE OFERTAS, EVALUACIÓN Y CALIFICACION


	Sin perjuicio de lo anterior, los postores deben llenar y presentar el Anexo N° 9 referido al personal clave propuesto para la ejecución del servicio de consultoría.	
--	--	--

De la revisión de la documentación del postor CONSORCIO URBANO CHACHAPOYAS, en lo referente a la experiencia del personal clave, se tiene:

1. En lo que se refiere al PLANIFICADOR URBANO TERRITORIAL, las Bases requieren que dicho profesional cuente con 36 meses de experiencia; sin embargo, se puede observar en la propuesta que cuenta con una experiencia de 27 meses y 20 días, señalando que no se consideró la constancia de la Municipalidad Provincial de Huancayo como servicio de especialista vial y de transportes, por no ser igual o similar a la experiencia laboral solicitada; de igual manera no se consideró la constancia de la Municipalidad Provincial de Huancayo en el cargo de técnico verificador en el área de alineamiento de vías de la Gerencia de Desarrollo Urbano, por no corresponder a lo solicitado.
2. Se revisó la documentación del personal propuesto como ESPECIALISTA EN MOVILIDAD Y TRANSPORTES, el mismo que no cumple con los 36 meses requeridos, cumpliendo solo con 28 meses y 01 días, por motivo que no se consideró la Constancia de la Municipalidad Metropolitana de Lima en el cargo de Jefe del área de transporte urbano, ya que según bases se requiere Especialista. De igual manera se observa la Constancia emitida por la Ing. Mirka Astrid Villegas Vila, como Asistente de Estudio de Tráfico, lo cual no se considera por ser experiencia distinta a lo solicitado en las bases.
3. El personal propuesto como ESPECIALISTA EN SISTEMAS DE INFORMACIÓN GEOGRÁFICA, no cumple los 36 meses requeridos como experiencia, no considerando la Constancia emitida por el Instituto Metropolitano de Planificación de la Municipalidad Metropolitana de Lima, emitido como Técnico SIG y no como Especialista en usos de suelo y zonificación; de igual manera no se toma en cuenta la Constancia del Instituto Metropolitano de Planificación, en el cargo de Asistente SIG en zonificación; en el mismo extraño no se considera la constancia del Instituto Metropolitano en el cargo de operador GIS, todo esto por el motivo que no cumplir con lo establecido en las Bases, las mismas que requieren experiencia como especialista. Las constancias del Ministerio de Vivienda, Construcción y Saneamiento, tampoco se considera, debido a que es emitido como Servicio de Asistencia Técnica en SIG – GIS; también la constancia del Ministerio de Vivienda, emitido como Servicio de apoyo en sistemas de información geográfica. Teniendo un total de experiencia de 27 meses y 23 días, por lo cual no cumple dicho requisito.

De acuerdo a la revisión de la documentación, y considerando las observaciones efectuadas a parte de la documentación en la experiencia del personal clave, por lo cual se considera que **NO CALIFICA**.


C	EXPERIENCIA DEL POSTOR EN LA ESPECIALIDAD	CALIFICA
	<p>El postor debe acreditar un monto facturado acumulado equivalente a S/ 1,660,000 (Un Millón Seiscientos Sesenta Mil con 00/100 Soles), por la contratación de servicios de consultoría iguales o similares al objeto de la convocatoria, durante los diez (10) años anteriores a la fecha de la presentación de ofertas que se computarán desde la fecha de la conformidad o emisión del comprobante de pago, según corresponda.</p> <p>Se consideran servicios de consultoría similares a los siguientes: Plan de Acondicionamiento Territorial, Plan de Desarrollo Metropolitano, Plan de Desarrollo Urbano, Esquemas de Ordenamiento Urbano, Sistema de Gestión Urbana y Sistematización de la Información Urbana.</p> <p><u>Acreditación:</u> La experiencia del postor en la especialidad se acreditará con copia simple de (i) contratos u órdenes de servicios, y su respectiva conformidad o constancia de prestación; o (ii) comprobantes de pago cuya cancelación se acredite documental y fehacientemente, con voucher de depósito, nota de abono, reporte de estado de cuenta, cualquier otro documento emitido por Entidad del sistema financiero que acredite el abono o mediante cancelación en el mismo comprobante de pago</p>	<u>SI</u>





ACTA DE APERTURA DE OFERTAS, EVALUACIÓN Y CALIFICACION

CONSORCIO PROMA RUC: 2060239666		
B	CAPACIDAD TÉCNICA Y PROFESIONAL	CALIFICA
B.1	EXPERIENCIA DEL PERSONAL CLAVE	
	<p><u>Requisitos:</u></p> <ul style="list-style-type: none">• JEFE DE EQUIPO TÉCNICO: 48 meses como mínimo computado desde la fecha de la titulación, como Jefe y/o director y/o gerente y/o coordinador y/o subgerente en temas de planificación urbana territorial, el cual debe incluir por lo menos alguno de los estudios de 6 meses de duración mínima mencionados en el tipo de experiencia: Haber participado mínimo en un (01) estudio PAT y/o un (01) estudio Plan de Desarrollo Metropolitano (PDM) y/o un (01) estudio Plan de Desarrollo Urbano (PDU).• PLANIFICADOR URBANO TERRITORIAL: 36 meses como mínimo computado desde la fecha de la titulación como Jefe y/o director y/o gerente y/o planificador urbano y/o coordinador y/o subgerente en temas de planificación urbana territorial y/o Especialista en planificación territorial, planificación urbana o planificación urbana territorial, el cual debe incluir por lo menos alguno de los estudios de 6 meses de duración mínima mencionados en el tipo de experiencia: Haber participado mínimo en un (01) estudio PAT y/o (PDM) y/o (PDU).• ESPECIALISTA EN MOVILIDAD Y TRANSPORTES: 36 meses como mínimo computado desde la fecha de la titulación, como Especialista en la elaboración de estudios y/o planes y/o proyectos de transporte urbano y/o infraestructura vial y/o diseño vial y/o Planes de movilidad urbana el cual debe incluir por lo menos alguno de los estudios de 6 meses de duración mínima mencionados en el tipo de experiencia: Haber participado mínimo en un (01) estudio PAT y/o (PDM) y/o (PDU).• PLANIFICADOR ECONÓMICO: 36 meses como mínimo computado desde la fecha de la titulación, como Especialista en elaboración o evaluación de proyectos de inversión pública en infraestructura urbana y/o rural y/o espacios públicos y/o equipamiento urbano y/o gestión urbana y/o estudios, planes, proyectos de desarrollo económico relacionado con la planificación y/o gestión y/o ordenamiento territorial a nivel regional y municipal y/o gestión urbanística y/o manejo de instrumentos de planificación; el cual debe incluir por lo menos alguno de los estudios de 6 meses de duración mínima mencionados en el tipo de experiencia: Haber participado mínimo en un (01) estudio PAT y/o (PDM) y/o (PDU).• PLANIFICADOR SOCIAL: 36 meses como mínimo computado desde la fecha de la titulación, como Especialista en procesos participativos para la elaboración de estudios y/o planes de gestión participativa y/o gestión social y/o gestión urbana y/o estudios sociodemográficos; el cual debe incluir por lo menos alguno de los estudios de 6 meses de duración mínima mencionados en el tipo de experiencia: Haber participado mínimo en un (01) estudio PAT y/o (PDM) y/o (PDU).• PLANIFICADOR AMBIENTAL, ESPECIALISTA EN ESTIMACIÓN DE RIESGOS DE DESASTRES: 36 meses como mínimo computado desde la fecha de la titulación, como Planificador ambiental y/o Especialista en riesgo de desastres y/o en estudios y/o evaluación y/o planes y/o proyectos en gestión de riesgo de desastres (evaluación de peligros, vulnerabilidad y riesgo) y/o planes y/o evaluaciones ambientales relacionado a la conservación y protección de ecosistemas, ordenamiento territorial ambiental, zonificación económica ecológica, estudio de impacto ambiental, declaración de impacto ambiental y otros afines; el cual debe incluir por lo menos alguno de los estudios de 6 meses de duración mínima mencionados en el tipo de experiencia: Haber participado mínimo en un (01) estudio PDU y/o PAT o EDZ o Zonificación Ecológica y Económica (ZEE).• ESPECIALISTA EN HIDROLOGÍA Y/O CLIMATOLOGÍA: 36 meses como mínimo computado desde la fecha de la titulación, como Especialista en Hidrología y/o climatología y/o Hidráulica y/o en la elaboración de estudios y/o planes territoriales o urbanos y/o evaluación de recursos hídricos y/o hidrológicos, meteorológicos y climatológicos y/o afines, el cual debe incluir por lo menos alguno de los estudios de 6 meses de duración mínima mencionados	<p>SI</p> <p>SI</p> <p>SI</p> <p>SI</p> <p>SI</p> <p>SI</p> <p>SI</p>





ACTA DE APERTURA DE OFERTAS, EVALUACIÓN Y CALIFICACION

	<p>en el tipo de experiencia: Haber participado mínimo 6 meses en un (01) estudio PAT o PDM o PDU.</p> <ul style="list-style-type: none">• ESPECIALISTA EN SISTEMA DE INFORMACION GEOGRÁFICA: 36 meses como mínimo computado desde la fecha de la titulación, como Especialista en implementación de sistemas de información y/o elaboración de cartografía digital y/o participación en estudios y/o planes y/o proyectos de gestión de riesgo de desastres (evaluación de peligros y/o evaluación de vulnerabilidad y/o evaluación de riesgo) y/o gestión ambiental y/o planes urbanos y/o catastro urbano aplicados al SIG; el cual debe incluir por lo menos alguno de los estudios de 6 meses de duración mínima mencionados en el tipo de experiencia: Haber participado mínimo en un (01) estudio PAT o PDM o PDU.• ASISTENTE TECNICO EN SISTEMAS DE INFORMACION GEOGRÁFICA: 24 meses como mínimo computado desde la fecha de egresado u obtenido el bachillerato, como asistente técnico en Sistema de Información Geográfica y/o Especialista GIS y/o Asistente GIS y/o Analista GIS y/o afines, así mismo haber participado en Levantamientos y/o sistematización de Información Urbana y/o territorial, y/o elaboración de estudios iguales o similares al objeto de la convocatoria <p>De presentarse experiencia ejecutada paralelamente (traslape), para el cómputo del tiempo de dicha experiencia sólo se considerará una vez el periodo traslapado.</p> <p><u>Acreditación:</u> La experiencia del personal se acreditará con cualquiera de los siguientes documentos: (i) copia simple de contratos y su respectiva conformidad o (ii) constancias o (iii) certificados o (iv) cualquier otra documentación que, de manera fehaciente demuestre la experiencia del personal clave propuesto.</p> <p>Sin perjuicio de lo anterior, los postores deben llenar y presentar el Anexo N° 9 referido al personal clave propuesto para la ejecución del servicio de consultoría.</p>	<p>SI</p> <p>SI</p>
B.2	CALIFICACIONES DEL PERSONAL CLAVE	
B.2.1	FORMACIÓN ACADÉMICA	
	<p><u>Requisitos:</u></p> <ul style="list-style-type: none">• JEFE DE EQUIPO TÉCNICO: Título profesional de Urbanista o Arquitecto o Geógrafo o Ingeniero o Economista.• PLANIFICADOR URBANO TERRITORIAL: Título profesional de Urbanista o Arquitecto o Geógrafo o Ingeniero.• ESPECIALISTA EN MOVILIDAD Y TRANSPORTES: Título profesional de Ingeniero de Transporte o Ingeniero Civil o Arquitecto o Urbanista.• PLANIFICADOR ECONÓMICO: Título profesional de Economista o Ingeniero Económico.• PLANIFICADOR SOCIAL: Título profesional de Sociólogo o Antropólogo o Comunicador Social.• PLANIFICADOR AMBIENTAL, ESPECIALISTA EN ESTIMACIÓN DE RIESGOS DE DESASTRES: Título profesional de Ing. Ambiental o Geógrafo o Ing. Geógrafo o Ing. Civil o Ing. Agrícola o profesiones acreditados con la especialidad en riesgo de desastres.• ESPECIALISTA EN HIDROLOGÍA Y/O CLIMATOLOGÍA: Título profesional de Ing. en Hidrología o Ing. Mecánico de Fluidos o Ing. Agrícola o Ing. Civil o Climatólogo, Meteorólogo, con la especialidad en riesgo de desastres.• ESPECIALISTA EN SISTEMA DE INFORMACION GEOGRÁFICA: Título profesional o Bachiller en Ing. Geográfico o Geógrafo, Ing. Civil o Ing. Ambiental.	<p>SI</p> <p>SI</p> <p>SI</p> <p>SI</p> <p>SI</p> <p>SI</p> <p>SI</p>



ACTA DE APERTURA DE OFERTAS, EVALUACIÓN Y CALIFICACION

<ul style="list-style-type: none">• ASISTENTE TECNICO EN SISTEMAS DE INFORMACION GEOGRÁFICA: Bachiller en Ing. Geográfico o Geógrafo, Ing. Civil o Ing. Ambiental o Arquitectura. <p><u>Acreditación:</u></p> <p>El TÍTULO PROFESIONAL será verificado por el comité de selección en el Registro Nacional de Grados Académicos y Títulos Profesionales en el portal web de la Superintendencia Nacional de Educación Superior Universitaria - SUNEDU a través del siguiente link: https://enlinea.sunedu.gob.pe/</p> <p>En caso EL TÍTULO PROFESIONAL no se encuentre inscrito en el referido registro, el postor debe presentar la copia del diploma respectivo a fin de acreditar la formación académica requerida.</p> <p>Sin perjuicio de lo anterior, los postores deben llenar y presentar el Anexo N° 9 referido al personal clave propuesto para la ejecución del servicio de consultoría.</p>	<u>SI</u>
---	-----------

De la revisión de la documentación referente a la experiencia del personal clave, se ha verificado que alguna documentación sustentatoria no cumple o no tiene relación; sin embargo, a pesar de la no consideración de dicha documentación se tiene como resultado que el personal clave SI CUMPLE la totalidad solicitada de experiencia en las bases integradas, por lo cual se considera que SI CALIFICA.

C	EXPERIENCIA DEL POSTOR EN LA ESPECIALIDAD	CALIFICA
	<p>El postor debe acreditar un monto facturado acumulado equivalente a S/ 1,660,000 (Un Millón Seiscientos Sesenta Mil con 00/100 Soles), por la contratación de servicios de consultoría iguales o similares al objeto de la convocatoria, durante los diez (10) años anteriores a la fecha de la presentación de ofertas que se computarán desde la fecha de la conformidad o emisión del comprobante de pago, según corresponda.</p> <p>Se consideran servicios de consultoría similares a los siguientes: Plan de Acondicionamiento Territorial, Plan de Desarrollo Metropolitano, Plan de Desarrollo Urbano, Esquemas de Ordenamiento Urbano, Sistema de Gestión Urbana y Sistematización de la Información Urbana.</p> <p><u>Acreditación:</u> La experiencia del postor en la especialidad se acreditará con copia simple de (i) contratos u órdenes de servicios, y su respectiva conformidad o constancia de prestación; o (ii) comprobantes de pago cuya cancelación se acredite documental y fehacientemente, con voucher de depósito, nota de abono, reporte de estado de cuenta, cualquier otro documento emitido por Entidad del sistema financiero que acredite el abono o mediante cancelación en el mismo comprobante de pago</p>	<u>SI</u>

EVALUACIÓN TÉCNICA

CONSORCIO PROMA RUC: 20602396666		
A.	EXPERIENCIA DEL POSTOR EN LA ESPECIALIDAD	PUNTAJE
	<p><u>Evaluación:</u> El postor debe acreditar un monto facturado acumulado equivalente a S/2,060,000.00 (Dos Millones Sesenta Mil con 00/100 Soles) por la contratación de servicios de consultoría iguales o similares al objeto de la convocatoria, durante los diez (10) años anteriores a la fecha de la presentación de ofertas que se computarán desde la fecha de la conformidad o emisión del comprobante de pago, según corresponda.</p> <p><u>Acreditación.</u> La experiencia en la especialidad se acreditará con copia simple de (i) contratos u órdenes de servicios y su respectiva conformidad o constancia de prestación; o (ii) comprobantes de pago cuya cancelación se acredite documental y fehacientemente, con voucher de depósito, nota de abono, reporte de estado de cuenta, cualquier otro documento emitido por Entidad del sistema financiero que acredite el abono o mediante cancelación en el mismo comprobante de pago.</p> <p>Las disposiciones sobre el requisito de calificación "Experiencia del postor en la especialidad" previstas en el literal C del numeral 3.2 del Capítulo III de la presente sección de las bases resultan aplicables para el presente factor.</p>	80





ACTA DE APERTURA DE OFERTAS, EVALUACIÓN Y CALIFICACION

B. METODOLOGÍA PROPUESTA	PUNTAJE
<p><u>Evaluación:</u> Se evaluará la metodología propuesta por el postor para la ejecución de la consultoría, cuyo contenido mínimo es el siguiente:</p> <ol style="list-style-type: none">(1) Plan de trabajo(2) Diagnóstico(3) Propuestas generales y Específicas(4) Edición Final del PAT (Incluye consulta pública y aprobación) <p>En las diferentes etapas del proceso de elaboración de los estudios requiere contar con los mecanismos, medios o métodos técnicos que permitan la recopilación, ordenamiento, análisis y uso de la información adecuada que conlleven a la obtención de productos de calidad, con la finalidad que sean variables durante el plazo de vigencia del horizonte de planeamiento. con este objetivo son de obligatoria aplicación durante el proceso de formulación de las propuestas de los estudios.</p> <p><u>Acreditación:</u> Se acreditará mediante la presentación del documento que sustente la metodología propuesta.</p>	20

Según las Bases Integradas del presente procedimiento, establece que, para acceder a la etapa de evaluación económica, el postor debe obtener un puntaje técnico mínimo de ochenta (80) puntos.


EVALUACIÓN ECONÓMICA

Efectuada la evaluación técnica, el comité de selección evalúa la oferta económica de los postores quienes obtuvieron 100 puntos en la evaluación técnica, de acuerdo a lo establecido en las Bases Integradas del procedimiento conforme se detalla a continuación:

A. PRECIO OFERTADO	CONSORCIO PROMA
<p><u>Evaluación:</u> Se evaluará considerando la oferta económica del postor.</p> <p><u>Acreditación:</u> Se acreditará mediante el documento que contiene la oferta económica (Anexo N° 7).</p> <p>La evaluación consistirá en asignar un puntaje de cien (100) puntos a la oferta de precio más bajo y otorga a las demás ofertas puntajes inversamente proporcionales a sus respectivos precios, según la siguiente fórmula:</p> $P_i = \frac{O_m \times PMP}{O_i}$ <p>Donde:</p> <p>I = Oferta. P_i = Puntaje de la oferta a evaluar. O_i = Precio i. O_m = Precio de la oferta más baja. PMP = Puntaje máximo del precio.</p>	735,000.00
PUNTAJE TOTAL DE LA EVALUACIÓN ECONÓMICA	100

A continuación, el Comité de selección una vez evaluada la propuesta técnica y económica, procede a determinar el puntaje de la misma, de acuerdo a la siguiente fórmula:

$$PTP_i = c_1 PT_i + c_2 Pe_i$$





ACTA DE APERTURA DE OFERTAS, EVALUACIÓN Y CALIFICACION

Donde:

PTPi = Puntaje total del postor i

PTi = Puntaje por evaluación técnica del postor i

Pei = Puntaje por evaluación económica del postor i

$$PTPi = (0.80) (PTi) + (0.20) (Pei)$$

Obteniendo los postores el siguiente resultado:

POSTOR	Factor de Evaluación		Puntaje Técnico	Puntaje Económico	Puntaje Total
	Técnica	Económica			
CONSORCIO PROMA	100	100	80	20	100

Quedando con el siguiente puntaje:

POSTOR	Factor de Evaluación		Bonifi. 05%	Puntaje Total	Orden
	Precio	Puntaje			
CONSORCIO PROMA	735,000.00	100	SI	105.00	1

Por consiguiente, de la revisión de los factores de la evaluación PRECIO el postor CONSORCIO PROMA, ha obtenido el puntaje económico total de los factores de acuerdo a lo previsto en el Capítulo IV de las Bases Integradas.

No habiendo otro asunto que tratar el Comité de Selección da por levantada la sesión, siendo las 18:45 horas del mismo día, firmando en señal de conformidad.


Nancy Anita Alcántara López
Presidente titular


Consuelo Saucedo Santillán
Miembro Titular


Segundo Máximo Arana Yoplac
Miembro titular

