

ACTA DE ADMISIÓN, CALIFICACIÓN DE PROPUESTAS Y OTORGAMIENTO DE BUENA PRO

ADJUDICACION SIMPLIFICADA N° AS-SM-13-2024-AMSAC-3 DERIVADA DEL CONCURSO PÚBLICO N° 24-2023-AMSAC-1

En la ciudad de Lima, a los 22 días del mes de octubre del 2024, siendo las 8:30 am, se reunieron los miembros del Comité de Selección designados mediante Memorando de Reconformación N° 219-2024-GAF de fecha 11 de junio del 2024; en esta oportunidad encargados de organizar, conducir y ejecutar el proceso por Adjudicación Simplificada N° AS-SM-13-2024-AMSAC-3 en tercera convocatoria derivada de Concurso Público N° CP-SM-24-2023-AMSAC-1, para la contratación del **Servicio de consultoría para la Elaboración del Diagnóstico Técnico del Plan de Cierre de la Unidad Minera Quiruvilca, ubicado en el distrito de Quiruvilca, provincia Santiago de Chuco, región de La Libertad**, conformado por las siguientes personas:

- Sr. Armando Callata Vilca, como Presidente Titular.
- Sra. Helga Espinoza Arias, como Primer Miembro Titular.
- Sra. Ketty Rodriguez Chinchay, como Segundo Miembro Titular.

La reunión fue convocada por el presidente del Comité de Selección con la finalidad de Evaluar y Calificar las propuestas presentadas a través de la página web del SEACE el 19/09/2024 desde las 00:01 hasta las 23:59 horas.

1. Se inició la reunión dando a conocer la relación de postores registrados electrónicamente al proceso de selección.

Nro.	Tipo proveedor	RUC/Código	Nombre o Razón Social	Fecha de registro en el procedimiento	Estado	Advertencia	Fecha de registro	Usuario de Registro	Acciones
1	Proveedor con RUC	20101064191	CESEL S A	02/09/2024	Válido		02/09/2024	20101064191	 
2	Proveedor con RUC	20507470778	CGT COMPANY S.A.C.	30/08/2024	Válido		30/08/2024	20507470778	 
3	Proveedor con RUC	20512772952	FOM PER SOCIEDAD ANONIMA CERRADA	29/08/2024	Válido		29/08/2024	20512772952	 
4	Proveedor con RUC	20516924625	GEOSERVICE AMBIENTAL SOCIEDAD ANONIMA CERRADA	17/09/2024	Válido		17/09/2024	20516924625	 
5	Proveedor con RUC	20536893700	GEOTHECNICAL & ENVIRONMENTAL LABORATORY S.A	02/09/2024	Válido		02/09/2024	20536893700	 
6	Proveedor con RUC	20600532406	AMBESCO SOCIEDAD ANONIMA CERRADA	29/08/2024	Válido		29/08/2024	20600532406	 
7	Proveedor con RUC	20602328369	CORPORACION S.Y.G. APOLO SOCIEDAD ANÓNIMA CERRADA	10/09/2024	Válido		10/09/2024	20602328369	 

7 registros encontrados, mostrando 7 registro(s), de 1 a 7. Página 1 / 1.

2. Seguidamente, se procedió con la apertura y descarga digital de la(s) propuesta(s) presentada(s) de manera electrónica, a través del SEACE, verificándose lo siguiente:

Nro.	RUC/Código	Nombre o Razón Social	Fecha de registro	Hora de registro	Usuario de registro	Fecha de presentación	Hora de presentación	Estado de la propuesta	Estado	Motivo	Acciones
1	20512772952	FOM PER SOCIEDAD ANONIMA CERRADA	19/09/2024	22:18:29	20512772952	19/09/2024	22:18:53	Enviado	Valido		 
2	20101064191	CESEL S A	19/09/2024	23:45:03	20101064191	19/09/2024	23:46:21	Enviado	Valido		 
3	20536893700	GEOTHECNICAL & ENVIRONMENTAL LABORATORY S.A	19/09/2024	21:12:52	20536893700	19/09/2024	21:13:36	Enviado	Valido		 
4	20516924625	GEOSERVICE AMBIENTAL SOCIEDAD ANONIMA CERRADA	19/09/2024	22:00:33	20516924625	19/09/2024	22:02:49	Enviado	Valido		 

4 registros encontrados, mostrando 4 registro(s), de 1 a 4. Página 1 / 1.

3. Seguidamente, de conformidad con lo establecido en el numeral 81.2 del Art. 81 del Reglamento, para la admisión de las ofertas presentadas, el comité de selección verificó la presentación de los documentos requeridos en los literales a), b), c), d), e) y f) del artículo 52 y lo establecido en el numeral 2.2.1.1. “documentación de presentación obligatoria”, obteniéndose el siguiente resultado:

Requisitos de Admisión		POSTORES	
		1	2
		CESEL SA	FOMPER SAC
a.1	Declaración jurada de datos del postor. (Anexo N° 1)	CUMPLE	CUMPLE
a.2	Vigencia de Poder / DNI	CUMPLE	CUMPLE
a.3	D.J. según art. 52 RLCE. (Anexo N° 2)	CUMPLE	CUMPLE
a.4	D.J. cumplimiento Términos de Referencia (Anexo N° 3)	CUMPLE	CUMPLE
a.5	D.J. Plazo de servicio. (Anexo N° 4)	CUMPLE	CUMPLE
a.6	Carta de compromiso del personal clave con firma legalizada (Anexo N° 5)		
1)	Gerente de Proyectos	CUMPLE	CUMPLE
2)	Especialista Ambiental	CUMPLE	CUMPLE
3)	Especialista en Geología y Geotecnia	CUMPLE	CUMPLE
4)	Especialista en Hidrogeología	CUMPLE	CUMPLE
5)	Especialista en Hidrología e Hidráulica	CUMPLE	CUMPLE
6)	Especialista en Geoquímica	CUMPLE	CUMPLE
7)	Especialista en Geofísica	CUMPLE	CUMPLE
8)	Especialista en Balance de Aguas	CUMPLE	CUMPLE
a.7	Promesa de consorcio. (Anexo N° 6)	NO APLICA	NO APLICA
	SITUACION DE LA PROPUESTA	NO ADMITIDA (3.2)	ADMITIDA

Requisitos de Admisión		POSTORES	
		1	2
		GEO THECNICAL & ENVIRONMENTAL LABORATORY S.A	GEOSERVICE AMBIENTAL SAC
a.1	Declaración jurada de datos del postor. (Anexo N° 1)	CUMPLE	CUMPLE
a.2	Vigencia de Poder / DNI	CUMPLE	CUMPLE
a.3	D.J. según art. 52 RLCE. (Anexo N° 2)	CUMPLE	CUMPLE
a.4	D.J. cumplimiento Términos de Referencia (Anexo N° 3)	CUMPLE	CUMPLE
a.5	D.J. Plazo de servicio. (Anexo N° 4)	CUMPLE	CUMPLE
a.6	Carta de compromiso del personal clave con firma legalizada (Anexo N° 5)		
1)	Gerente de Proyectos	CUMPLE	CUMPLE
2)	Especialista Ambiental	CUMPLE	CUMPLE
3)	Especialista en Geología y Geotecnia	CUMPLE	CUMPLE
4)	Especialista en Hidrogeología	CUMPLE	CUMPLE
5)	Especialista en Hidrología e Hidráulica	CUMPLE	CUMPLE
6)	Especialista en Geoquímica	CUMPLE	CUMPLE
7)	Especialista en Geofísica	CUMPLE	CUMPLE

Requisitos de Admisión		POSTORES	
		1	2
		GEOTHECNICAL & ENVIRONMENTAL LABORATORY S.A	GEOSERVICE AMBIENTAL SAC
8)	Especialista en Balance de Aguas	CUMPLE	CUMPLE
a.7	Promesa de consorcio. (Anexo N° 6)	NO APLICA	NO APLICA
	SITUACION DE LA PROPUESTA	ADMITIDA	ADMITIDA

3.1 En la revisión y evaluación de los **documentos de presentación obligatoria**, se observaron las siguientes propuestas:

➤ **GEOTHECNICAL & ENVIRONMENTAL LABORATORY S.A:**

El Anexo N° 5 – Carta de Compromiso del personal clave, Gerente de Proyectos y del Especialista en Geología y Geotecnia, sin la firma legalizada.

Mediante acta publicada en la página web del SEACE en fecha 23.09.2024, se solicitó a los postores precitados presentar la subsanación de las observaciones otorgando UN (01) día de plazo.

Culminado el plazo, se evidenció en la página web del SEACE, los postores que presentaron la respectiva subsanación:

Nro.	Fecha de Notificación	RUC/Código	Nombre o Razón Social	Días para Subsanar	Item(s) a Subsanar	Subsanado	Fecha de Subsanación	Acciones
1	23/09/2024	20536893700	GEOTHECNICAL & ENVIRONMENTAL LABORATORY S.A	1	Q	Si	24/09/2024	🔍

1 registros encontrados, mostrando 1 registro(s), de 1 a 1. Página 1 / 1.

El comité de selección procedió a verificar la Carta de Compromiso del personal clave: Gerente de Proyectos y del Especialista en Geología y Geotecnia del postor **GEOTHECNICAL & ENVIRONMENTAL LABORATORY SA**, **CUMPLIÓ** con la firma legalizada, por tanto, la propuesta se considera **ADMITIDA**

3.2 Previo a la verificación de los requisitos de calificación, el comité de selección procedió a revisar los requisitos obligatorios señalado en los TdRs que forman parte de las bases integradas que constituyen las reglas definitivas del proceso de selección, en aplicación al cumplimiento de lo señalado en el literal V del Anexo N° 2 - Declaración Jurada **“Conocer, aceptar y someterme a las bases, condiciones y reglas del procedimiento de selección”** y del Anexo N° 3 – Declaración Jurada de Cumplimiento de los Términos de Referencia **“(…) luego de haber examinado las bases y demás documentos de la referencia y, conociendo todos los alcances y las condiciones detalladas en dichos documentos, el postor que suscribe ofrece el servicio (…)”**

Requisito señalado en el Anexo de los Términos de Referencia de las bases integradas:

- El postor o el representante legal del postor, como persona jurídica o miembro de un consorcio, no debe haber sido denunciado penalmente por AMSAC por la presentación de documentación falsa en un proceso de selección.

En ese sentido considerando lo expuesto, el Comité de selección solicitó mediante MEMORANDO N.º 002-2024-CS/AS-SM-13-2024-AMSAC-3, a la Gerencia Legal confirmar si los postores precitados no se encuentran denunciadas

Mediante MEMORANDO N° 259-2024-GL, de fecha 01 de octubre del 2024, la Gerencia Legal remite respuesta señalando que el postor **CESEL S.A.** ha sido denunciada por AMSAC, por tanto, la propuesta se considera **NO ADMITIDA**, como se puede visualizar:

MEMORANDO N° 259-2024-GL	
Para	Armando Callata Vilca, Presidente del Comité de Selección (AS-SM-13-2024-AMSAC-3).
Asunto	Remitimos información solicitada.
Referencia	Memorando N° 002-2024-CS/AS-SM-13-2024-AMSAC-3 "Servicio de Consultoría para la elaboración de Diagnóstico Técnico del Plan de Cierre de la Unidad Minera Quiruvilca, ubicado en el distrito de Quiruvilca, provincia Santiago de Chuco, región de la Libertad".
Fecha	1 de octubre de 2024.
<p>Por medio del presente y en atención a la consulta realizada en el Memorando de la referencia, se pone de manifiesto que, de la búsqueda efectuada en la base de datos de los procesos penales seguidos por esta Gerencia Legal, se advierte que la empresa CESEL S.A., identificada con RUC N° 20101064191, ha sido denunciada por AMSAC por la presunta comisión del delito contra la fe pública, en su modalidad de "uso de documento falso y falsa declaración" en procedimiento administrativo, ante la Fiscalía Provincial Penal Corporativa de San Juan de Miraflores.</p>	

Finalmente, el resultado de la Admisión, las siguientes propuestas, **se consideran ADMITIDAS para continuar con la etapa de calificación.**

POSTOR	RUC
FOM PER SAC	20512772952
GEOTHECNICAL & ENVIRONMENTAL LABORATORY S.A	20536893700
GEOSERVICE AMBIENTAL SAC	20516924625

4. Acto seguido, se procedió a la calificación de las propuestas admitidas conforme a los requisitos establecidos en las bases concordante con los numeral 82.1 del artículo 82 del RLCE. El comité de selección determina si las ofertas técnicas cumplen los requisitos de calificación previstos en las bases. La oferta que no cumpla con dichos requisitos **es descalificada.**

REQUISITOS DE CALIFICACIÓN	POSTORES		
	FOM PER SAC	GEOTHECNICAL & ENVIRONMENTAL LABORATORY S.A	GEOSERVICE AMBIENTAL SAC
B. CAPACIDAD TÉCNICA Y PROFESIONAL	-		
B.1. Experiencia del Personal Clave	NO CUMPLE (*)	CUMPLE	CUMPLE
B.2. Formación Académica	CUMPLE	CUMPLE	CUMPLE
C. Experiencia del Postor en la Especialidad	--	CUMPLE	CUMPLE
Situación de la Propuesta	DESCALIFICADA (*)	CALIFICADA	CALIFICADA

- 4.1 En esta etapa se **DESCALIFICA** la propuesta del postor **FOM PER SAC**, por las siguientes observaciones:

- a) El personal clave con cargo **Gerente de Proyectos**, no se toma como valido la experiencia presentada en el Folios 43 toda vez que presenta experiencia que está orientado a aspectos sociales y Folio 44 a razón que no se desarrolla dentro de una unidad minera, toda vez que no es a fin a la experiencia requerida en las bases.

Experiencia del personal clave para el cargo Gerente de Proyectos

N°	DESCRIPCIÓN	EXPERIENCIA		PAG	TIEMPO (DÍAS)	TOTAL DÍAS	EMPRESA	OBSERVACIÓN / VALIDACIÓN ÁREA USUARIA
		INICIO	FIN					
1	Coordinador en elaboración de cierre de minas, en el servicio de elaboración de los trabajos y servicios especializados relacionado a la Remediación de Pasivos Ambientales Mineros del Proyecto Brechas Tingo – Corporación Minera Géminis.	1/01/2011	30/09/2013	PAG. 43	1003	3420	FOM PER SAC	VALIDADO
2	Coordinador en elaboración de cierre de minas, servicio para la Elaboración del Estudio a Nivel de Perfil – Remediación de Pasivos Ambientales Mineros del Proyecto Lampa Mining – Ministerio de Energía y Minas.	27/12/2014	28/12/2015	PAG. 43	366		FOM PER SAC	VALIDADO
3	Coordinador en elaboración de cierre de minas, servicio de consultoría para la Elaboración del Estudio a Nivel de Perfil y Plan de Cierre del Proyecto de Remediación de Pasivos Ambientales Mineros de la Ex Unidad Minera Huampar” – Ministerio de Energía y Minas, desde el 24 de Diciembre del 2015 al 09 de Agosto del 2021.	24/12/2015	9/08/2021	PAG. 43	2051		FOM PER SAC	VALIDADO TRASLAPE DEL 24/12/2015 AL 28/12/2015
4	Coordinador en elaboración de cierre de minas, Servicio de Elaboración de intervención social, talleres de participación, para el ingreso, extracción de mineral para la Concesión Minera La Victoria de Cata, desde el 01 de Agosto del 2022 al 30 de Noviembre del 2023.	1/08/2022	30/11/2023	PAG. 43	0		FOM PER SAC	No forma parte de la experiencia requerida, toda vez que esta orientado a aspectos sociales.
5	Supervisor de proyectos, en la elaboración del expediente técnico de la construcción de la carretera Mulpampa de la concesion minera No metalica CARMENCITA	2/01/2009	30/06/2010	PAG. 44	0		INVERSIONES SAN JUAN S.A.C.	No forma parte de la experiencia requerida, toda vez que no se desarrolla dentro de una unidad minera, toda vez que no es a fin a la experiencia requerida en las bases.
				AÑOS DE EXPERIENCIA		9 Años, 4 Mes y 11 Días		
				CUMPLE CON TDR		***DESCALIFICADO***		

Por tanto, el personal clave, Gerente de Proyectos, acumula experiencia de 9 años, 4 meses y 11 días, el cual **NO CUMPLE** con la experiencia acumulada señalada en las bases:

N°	Cargo	Experiencia
1	Gerente de Proyectos (1)	<p>Contar con experiencia mínima de diez (10) años, como Gerente o jefe o coordinador o director o supervisor o proyectista o cualquier cargo de dirección, en ejecución, elaboración, revisión y/o diseño de los servicios similares o iguales al objeto de contratación, asimismo, se considera de manera adicional las siguientes experiencias:</p> <ul style="list-style-type: none"> - planes de cierre de minas, y/o - planes de cierre de pasivos ambientales mineros, y/o - estudios en unidades mineras, y/o - supervisión de instrumentos de gestión ambiental en unidades mineras¹⁵, y/o - estudios de ingeniería de detalle y/o expediente técnico para depósitos de residuos en unidades mineras - expediente técnico y/o ingeniería de detalle y/o estudios de proyectos en unidades mineras.

- b) El personal clave con cargo **Especialista Ambiental**, no se toma como valido la experiencia N° 1 presentada en el Folios 46 toda vez que presenta experiencia que está orientado a aspectos sociales y experiencia N° 5 (Folio 43) a razón que no se desarrolla dentro de una unidad minera, toda vez que no es a fin a la experiencia requerida en las bases.

Experiencia del personal clave para el cargo Especialista Ambiental

N°	DESCRIPCIÓN	EXPERIENCIA		PAG	TIEMPO (DÍAS)	TOTAL DÍAS	EMPRESA	OBSERVACIÓN / VALIDACIÓN ÁREA
		INICIO	FIN					
1	Especialista ambiental, participo en la elaboración de planes de cierre de minas e Instrumentos de Gestión Ambiental en minería en el Servicio de Elaboración del desarrollo del Plan de Relaciónamiento Comunitario e Intervención Social en la Comunidad Campesina de Checa correspondiente al Proyecto Minero Chanape - Inca Minerales S.A.C.	2/01/2012	15/05/2013	PAG. 46	0	2700	FOM PER S.A.C.	No forma parte de la experiencia requerida, toda vez que esta orientado a aspectos sociales.
2	Especialista ambiental, participo en el Servicio de Elaboración del Estudio de Impacto Ambiental Semidetallado (EIASd) del proyecto "Construcción de la vía de acceso a la concesión minera Tiranosaurio 10" – Corporación Minera Géminis S.A.C.	22/08/2013	27/02/2015	PAG. 46	554		FOM PER S.A.C.	VALIDADO
3	Especialista ambiental, participo en el Servicio para la Elaboración del Estudio a Nivel de Perfil – Remediación de Pasivos Ambientales Mineros del Proyecto Lampa Mining – Ministerio de Energía y Minas, desde el 27 de Diciembre del 2014 al 28 de Diciembre del 2015.	27/12/2014	28/12/2015	PAG. 46	304		FOM PER S.A.C.	VALIDADO TRASLAPE DEL 27/12/2014 AL 27/02/2015
4	Especialista ambiental, participo en el Servicio de Consultoría para la Elaboración del Estudio a Nivel de Perfil y Plan de Cierre del Proyecto de Remediación de Pasivos Ambientales Mineros de la Ex Unidad Minera Katanga 1 - Ministerio de Energía y Minas, desde el 19 de Diciembre del 2015 al 12 de Enero del 2021.	19/12/2015	12/01/2021	PAG. 46	1842		FOM PER S.A.C.	VALIDADO TRASLAPE DEL 19/12/2015 AL 28/12/2015
5	Especialista ambiental, participo en el Servicio de Elaboración Estudio de Impacto Ambiental Semidetallado (EIASd) del proyecto "Construcción de la carretera y las vías de acceso al Campamento Minero La Victoria de Cata" – Concesión Minera La Victoria de Cata.	2/08/2021	31/10/2022	PAG. 46	0		FOM PER S.A.C.	No forma parte de la experiencia requerida, toda vez que no se desarrolla dentro de una unidad minera, toda vez que no es a fin a la experiencia requerida en las bases.
					AÑOS DE EXPERIENCIA		7 Años, 4 Mes y 21 Días	
					CUMPLE CON TDR		***DESCALIFICADO***	

Por tanto, el personal clave, Especialista Ambiental, acumula experiencia de 7 años, 4 meses y 21 días, el cual **NO CUMPLE** con la experiencia acumulada señalada en las bases:

2	Especialista Ambiental (1)	<p>Contar con experiencia mínima de ocho (08) años, como especialista ambiental de los servicios similares o iguales al objeto de contratación, asimismo, se considera de manera adicional las siguientes experiencias:</p> <ul style="list-style-type: none"> - elaboración de planes de cierre de minas, y/o - planes de cierre de pasivos ambientales mineros, y/o - estudios en unidades mineras, y/o - elaboración de instrumentos de gestión ambiental en unidades mineras, y/o - evaluación y/o supervisión y/o fiscalización y/o inspección y/o auditoría en instrumentos de gestión ambiental de unidades mineras o - evaluación y/o supervisión y/o fiscalización y/o inspección y/o auditoría en planes de cierre de minas - evaluación y/o supervisión y/o fiscalización y/o inspección y/o auditoría en planes de cierre de pasivos ambientales mineros. - Estudios de línea base ambiental relacionados a proyectos mineros.
---	----------------------------	--

- c) El personal clave con cargo **Especialista en Geología y Geotecnia**, no se toma como valido la experiencia N° 2 (Folios 49), toda vez que no precisa la experiencia en la especialidad requerida en las bases y experiencia N° 3 (Folio 50) a razón que no precisa la experiencia en la especialidad requerida en las bases.

Experiencia del personal clave para el cargo Especialista En Geología y Geotecnia

N°	DESCRIPCIÓN	EXPERIENCIA		PAG	TIEMPO (DÍAS)	TOTAL DÍAS	EMPRESA	OBSERVACIÓN / VALIDACIÓN ÁREA
		INICIO	FIN					
1	Especialista en geología participo en el servicio de consultoría para la elaboración de la primera actualización del plan de cierre de minas de la unidad minera Anama	1/11/2019	31/08/2020	PAG. 48	304	304	FOM PER S.A.C.	VALIDADO
2	Brindo asesoría ambiental, en los siguientes proyectos: EIA Proyecto Minero Anama – ANABI SAC. (Apurímac), EIA Ampliación de Producción y Capacidad Instalada de la Planta de Beneficio Corihuarmi – Minera IRL S.A. (Junín), Modificatoria al EIA Semidetallado del Proyecto de Exploración "Rondoni" – Minera Vichaycocha S.A. (Junín), EIA Central Térmica El Faro – Shougesa Perú S.A. (Ica – Marcona), EIA Semidetallado del Proyecto de Exploración "Rondoni" – Minera Vichaycocha S.A. (Huánuco), Plan de Cierre de la Canteras y Botaderos de la Concesión "Cristina" – Cementos Lima S.A. (Lima – Lurín), Plan de Cierre de la Canteras y Botaderos de la Concesión "Atocongo" – Cementos Lima S.A. (Lima), Plan de Cierre a nivel de Factibilidad de la Unidad Minera "Cantera Conchán 1" – Cementos Lima S.A. (Lima), Plan de Cierre de la Cantera de la Concesión Minera "Adelaida" – Cementos Lima S.A. (Lima), Plan de Cierre de la Cantera de la Concesión Minera "Miguel Segundo" – Cementos Lima S.A. (Lima), Plan de Cierre de Minas a nivel de Factibilidad de la Unidad Minera "Virgen de Fátima" – Cementos Lima S.A. (Lima).	1/11/2008	30/04/2012	PAG. 49	0		Walsh Ingenieros y Científicos Consultores	No forma parte de la experiencia requerida, toda vez que no precisa la experiencia en la especialidad requerida en las bases.
3	Consultora Ambiental en el servicio y estudios ambientales para los sectores de minería, hidrocarburos e Industrias. Así como Fiscalizadora Ambiental (MINEM) y Supervisora Ambiental (OSINERGMIN)	31/12/2002	30/12/2009	PAG. 50	0		AUDITEC S.A.C.	No forma parte de la experiencia requerida, toda vez que no precisa la experiencia en la especialidad requerida en las bases.
AÑOS DE EXPERIENCIA						0 Años, 9 Mes y 30 Días		
CUMPLE CON TDR						***DESCALIFICADO***		

Por tanto, el personal clave, **Especialista En Geología y Geotecnia**, acumula experiencia de 0 años, 9 meses y 30 días, el cual **NO CUMPLE** con la experiencia acumulada señalada en las bases:

3	Especialista en Geología y Geotecnia (1)	<p>Contar con experiencia mínima de ocho (08) años, como especialista en geología y/o geotecnia de los servicios similares o iguales al objeto de contratación, asimismo, se considera de manera adicional las siguientes experiencias:</p> <ul style="list-style-type: none"> - elaboración de planes de cierre de minas, y/o - planes de cierre de pasivos ambientales mineros, y/o - elaboración de instrumentos de gestión ambiental, y/o - estudios en unidades mineras, y/o - estudios de ingeniería de detalle en unidades mineras y/o - estudios o evaluación geomecánica en proyectos de unidades mineras, y/o - evaluación y/o supervisión y/o fiscalización y/o inspección y/o auditoría en instrumentos de gestión ambiental en unidades mineras - evaluación y/o supervisión y/o fiscalización y/o inspección y/o auditoría en planes de cierre de minas o - evaluación y/o supervisión y/o fiscalización y/o inspección y/o auditoría en planes de cierre de pasivos ambientales mineros.
---	--	--

- d) El personal clave con cargo **Especialista en Geoquímica**, no se toma como valido la experiencia N° 1, 2, 6 y 7 (Folios 71), toda vez que está orientado a aspectos sociales, experiencia N° 8 y 9 (Folio 73 y 74) a razón que no precisa la experiencia en la especialidad requerida en las bases.

Experiencia del personal clave para el cargo Especialista en Geoquímica

N°	DESCRIPCIÓN	EXPERIENCIA		PAG	TIEMPO (DÍAS)	TOTAL DÍAS	EMPRESA	OBSERVACIÓN / VALIDACIÓN ÁREA
		INICIO	FIN					
1	Especialista en Geoquímica, Servicio para la Elaboración de intervención social, talleres de participación, para el ingreso, extracción de mineral para la Concesión Minera la Victoria de Cata.	1/08/2022	30/11/2023	PAG. 71	0	2225	FOM PER S.A.C.	No forma parte de la experiencia requerida, toda vez que esta orientado a aspectos sociales.
2	Especialista en Geoquímica, servicio para la Elaboración de la Línea base social del proyecto vial "Construcción de la Carretera y las vías de acceso al Campamento Minera Victoria de Cata" – Concesión Minera La Victoria de Cata, desde el 10 de agosto del 2021	10/08/2021	31/07/2022	PAG. 71	0		FOM PER S.A.C.	No forma parte de la experiencia requerida, toda vez que esta orientado a aspectos sociales.
3	Especialista en Geoquímica, Servicio para la Elaboración de la Actualización del Plan de Cierre de Minas de la Unidad Minera Anama, ubicada en el Distrito de Huaquirca, Provincia De Antabamba, Departamento de Apurímac – ANABI SAC.	2/04/2018	29/01/2021	PAG. 71	17		FOM PER S.A.C.	VALIDADO TRASLAPE DEL 02/04/2018 AL 12/01/2021 CON EXP. 4
4	Especialista en Geoquímica, Servicio de Consultoría para la Elaboración del Estudio a Nivel de Perfil y Plan de Cierre del Proyecto de Remediación de Pasivos Ambientales Mineros de la Ex Unidad Minera Katanga 1 - Ministerio de Energía y Minas.	21/12/2015	12/01/2021	PAG. 71	1849		FOM PER S.A.C.	VALIDADO
5	Especialista en Geoquímica, Servicio para la Elaboración del Estudio a Nivel de Perfil – Remediación de Pasivos Ambientales Mineros del Proyecto Lampa Mining – Ministerio de Energía y Minas.	27/12/2014	12/05/2016	PAG. 71	359		FOM PER S.A.C.	VALIDADO TRASLAPE DEL 21/12/2015 AL 12/05/2016 CON EXP. 4
6	Especialista en Geoquímica, Servicio para la Elaboración del Desarrollo del Plan de Relacionamiento Comunitario e Intervención Social en la Comunidad Campesina de Checa correspondiente al Proyecto Minero Chanape – Inca Minerales S.A.C.	2/01/2012	15/05/2013	PAG. 71	0		FOM PER S.A.C.	No forma parte de la experiencia requerida, toda vez que esta orientado a aspectos sociales.
7	Especialista en Geoquímica, Servicio para la Elaboración del Estudio de Impacto Social y Elaboración del Plan de Relaciones Comunitarias del Proyecto Minero "Pasacancha – El Águila" – Minera Águila de Oro S.A.C.	22/08/2007	29/02/2008	PAG. 71	0		FOM PER S.A.C.	No forma parte de la experiencia requerida, toda vez que esta orientado a aspectos sociales.
8	Ing. Supervisor en cierre de minas, Supervisión de obra: Mejoramiento de áreas degradadas por los pasivos ambientales mineros de la ex unidad minera la pastora – Primera etapa, distrito y provincia de hualgayoc - cajamarca. Contrato GL - C - 112 – 2017.	25/04/2018	30/12/2019	PAG. 73	0		Consorcio La Pastora	No forma parte de la experiencia requerida, toda vez que no precisa la experiencia en la especialidad requerida en las bases.
9	Ing. Supervisor en cierre de minas, Supervisión de obra: Recuperación de los servicios ecosistémicos en las Unidades Geográficas de las Microcuencas Laguna Lichis y Microcuenca Laguna Jupay, afectadas por los pasivos ambientales mineros de la Ex Unidad Minera Lichicocha, distrito de Marcapomacocha, provincia de Yauli, region de Junin - Activos Mineros S.A.C.	18/11/2017	24/04/2018	PAG. 74	0		Consorcio M&M/3	No forma parte de la experiencia requerida, toda vez que no precisa la experiencia en la especialidad requerida en las bases.
				AÑOS DE EXPERIENCIA		6 Años, 1 Mes y 3 Días		
				CUMPLE CON TDR		***DESCALIFICADO***		

Por tanto, el personal clave, **Especialista en Geoquímica**, acumula experiencia de 6 años, 1 mes y 3 días, el cual **NO CUMPLE** con la experiencia acumulada señalada en las bases:

6	Especialista en Geoquímica (1)	<p>Contar con experiencia mínima de ocho (08) años, como especialista en geoquímica o especialista en plantas de tratamiento de aguas ácidas de mina o diseño de plantas de tratamiento industrial en unidades mineras, en:</p> <ul style="list-style-type: none"> - elaboración de planes de cierre de minas, y/o - planes de cierre de pasivos ambientales mineros, y/o - elaboración de instrumentos de gestión ambiental, y/o - estudios geoquímicos en unidades mineras, y/o - evaluaciones geoquímicas, y/o - mitigación de drenaje ácido y/o de caracterización de drenaje ácido de mina y/o predicción de drenaje ácido de mina, y/o - diseño de plantas de tratamiento de aguas ácidas y/o industriales de unidades mineras, y/o - evaluación y/o supervisión y/o fiscalización y/o inspección y/o auditoría en instrumentos de gestión ambiental - evaluación y/o supervisión y/o fiscalización y/o inspección y/o auditoría en planes de cierre de minas o - evaluación y/o supervisión y/o fiscalización y/o inspección y/o auditoría en planes de cierre de pasivos ambientales mineros.
---	--------------------------------	---

- e) El personal clave con cargo **Especialista en Geofísica**, no se toma como valido la experiencia N° 1 y 3 (Folios 76), toda vez que está orientado a aspectos sociales, experiencia N° 8 y 9 (Folio 73 y 74) a razón que no precisa la experiencia en la especialidad requerida en las bases.

Experiencia del personal clave para el cargo Especialista en Geofísica

N°	DESCRIPCIÓN	EXPERIENCIA		PAG	TIEMPO (DIAS)	TOTAL DIAS	EMPRESA	OBSERVACIÓN / VALIDACIÓN ÁREA
		INICIO	FIN					
1	Especialista en Geofísica, Servicio para la Elaboración de la Línea Base social del proyecto vial "Construcción de la Carretera y las vías de acceso al Campamento Minero Victoria de Cata - La Victoria de Cata.	10/08/2021	31/12/2021	PAG. 76	0	2334	FOM PER S.A.C.	No forma parte de la experiencia requerida, toda vez que esta orientado a aspectos sociales.
2	Especialista en Geofísica, Servicio de Consultoría para la Elaboración del Estudio a Nivel de Perfil y Plan de Cierre del Proyecto de Remediación de Pasivos Ambientales Mineros de la Ex Unidad Minera Huampar - Ministerio de Energía y Minas.	1/12/2016	9/08/2021	PAG. 76	1712		FOM PER S.A.C.	
3	Especialista en Geofísica, Servicio de Elaboración del Desarrollo del Plan de Relacionamento Comunitario e Intervención Social en la Comunidad Campesina de Checa correspondiente al Proyecto Minero Chanape - Inca Minerales S.A.C..	2/01/2012	15/05/2013	PAG. 76	0		FOM PER S.A.C.	No forma parte de la experiencia requerida, toda vez que esta orientado a aspectos sociales.
4	Especialista en Prospección Geofísica y Definición del cuadro Geológico - Geomorfológico para el Estudio Hidrogeológico para Abastecimiento de Aguas Complementaria de la Universidad Nacional de Ingeniería.	1/11/2016	30/11/2016	PAG. 77	29		Alfonso Velasquez Savatti - Ingeniero Consultor	
5	Especialista en Prospección Geofísica y Definición del cuadro geológico - Geomorfológico para el Estudio Hidrogeológico de Aguas Subterráneas de Consumo Humano para el Nuevo E.P.-ICA - Ministerio de Justicia y Derechos Humanos en el distrito de Santiago, provincia y departamento de Ica.	1/06/2016	31/07/2016	PAG. 78	60		Alfonso Velasquez Savatti - Ingeniero Consultor	
6	Especialista en Prospección Geofísica y Definición del cuadro Geológico- Geomorfológico para el "Estudio Hidrogeológico para Centro de Investigación y Museo Nacional del Peru Pachacamac" - Proyecto de las Naciones Unidas	1/06/2015	31/07/2015	PAG. 79	60		Alfonso Velasquez Savatti - Ingeniero Consultor	
7	Especialista en Prospección Geofísica y definición del cuadro Geológico - Geomorfológico para el Estudio Hidrogeológico de Abastecimiento de Agua de Planta Laive en el sector Santa Clara	1/10/2013	30/11/2013	PAG. 80	60		Alfonso Velasquez Savatti - Ingeniero Consultor	
8	Ha realizado estudios Geofísicos para perforaciones de pozos piezométricos en la elaboración del estudio de preinversión y de aguas subterráneas en la Pampa de Majes y perforaciones de Pozos con fines de investigación en la Pampa de Siguas, encargada por la Autoridad Autónoma de Majes- Proyecto Especial Majes Siguas.	12/12/2008	15/04/2009	PAG. 81	124		Consortio SYC	
9	Ha participado en la ejecución de estudios geofísicos aplicados con fines geotécnicos de la presa Huacoto	1/06/2007	31/08/2007	PAG. 82	91		Municipalidad Distrital de la Villa de Orurillo	
10	Especialista en Geofísica, en zonas de Salinización en la elaboración del Estudio a nivel de perfil "Mejoramiento, Rehabilitación y Ampliación del Sistema de Drenaje y Desalinización de Suelos Agrícolas de los Valles de Moquegua e Ilo" encargada por el proyecto Especial Pasto Grande (Moquegua).	21/12/2005	30/03/2006	PAG. 83	99		Consortio SYC	
11	A desarrollado los estudios geofísicos en la elaboración del "Servicio de Evaluación de las Exploraciones Geofísicas de Paccha Grande" encargada por la Empresa de Generación Eléctrica Machupichu.	12/04/2005	20/07/2005	PAG. 84	99		Consortio SYC	
				AÑOS DE EXPERIENCIA CUMPLE CON TDR			6 Años, 4 Mes y 21 Días	
							DESCALIFICADO	

Por tanto, el personal clave, **Especialista en Geofísica**, acumula experiencia de 6 años, 4 meses y 21 días, el cual **NO CUMPLE** con la experiencia acumulada señalada en las bases:

7	Especialista en Geofísica (1)	<p>Contar con experiencia mínima de ocho (08) años, como especialista en geofísica de los servicios similares o iguales al objeto de contratación, asimismo, se considera de manera adicional las siguientes experiencias:</p> <ul style="list-style-type: none"> - elaboración de planes de cierre de minas, y/o - elaboración planes de cierre de pasivos ambientales mineros, y/o - elaboración de instrumentos de gestión ambiental, y/o - estudios en unidades mineras, y/o - estudios geofísicos: refracción sísmica, SEV, tomografías eléctricas, magnetometría, polarización inducida, gravimetría o sus equivalentes por sus especialidades, y/o - estudios relacionados con la hidrogeología, y/o - evaluación y/o supervisión y/o fiscalización y/o inspección y/o auditoría en instrumentos de gestión ambiental - evaluación y/o supervisión y/o fiscalización y/o inspección y/o auditoría en planes de cierre de minas o - evaluación y/o supervisión y/o fiscalización y/o inspección y/o auditoría en planes de cierre de pasivos ambientales mineros.
---	-------------------------------	--

- f) El personal clave con cargo **Especialista en Balance de Aguas**, no se toma como válido la experiencia N° 1, 2 y 3 (Folios 86 y 87), toda vez que no precisa la experiencia en la especialidad requerida en las bases, experiencia N° 5 (Folio 89) a razón no precisa la experiencia en la especialidad requerida en las bases. Así como no establece el periodo laboral.

Experiencia del personal clave para el cargo Especialista en Balance de Aguas

ITEM	DESCRIPCIÓN	EXPERIENCIA		PAG	TIEMPO (DÍAS)	TOTAL DÍAS	EMPRESA	OBSERVACIÓN / VALIDACIÓN ÁREA
		INICIO	FIN					
1	Coordinador Ambiental senior, participo en los Planes de cierre de la ex unidad minera Huamuyo, Planes de cierre de la ex unidad minera Cleopatra, Planes de cierre de la ex unidad minera San Antonio de Esquilache	2/03/2015	30/04/2017	PAG. 86	0	669	GEOSERVICE AMBIENTAL S.A.C.	No forma parte de la experiencia requerida, toda vez que no precisa la experiencia en la especialidad requerida en las bases.
2	Participación como Químico, en el Estudio hidrogeoquímico de las aguas superficiales, manantiales y esta bilidad geoquímica de sedimentos del proyecto minero Quechua para la compañía minera PAN PACIFIC.	1/04/2010	31/12/2010	PAG. 87	0		Knight Piesold Consulting	No forma parte de la experiencia requerida, toda vez que no precisa la experiencia en la especialidad requerida en las bases.
3	Participación como Químico, en el Estudio hidrogeoquímico de las aguas superficiales y manantiales, así como de la estabilidad geoquímica de sedimentos como soporte de la línea base de calidad de agua y sedimentos para la actualización del EIA del proyecto Quellaveco	1/03/2014	31/12/2014	PAG. 87	0		Knight Piesold Consulting	No forma parte de la experiencia requerida, toda vez que no precisa la experiencia en la especialidad requerida en las bases.
4	Especialista en balance de aguas, participando en servicio de elaboración de los trabajos y servicios especializados relacionados a la remediación de los pasivos ambientales mineros del proyecto Brechas Tingo.	1/01/2011	31/10/2012	PAG. 88	669		FOM PER S.A.C.	VALIDADO
5	Participación como geoquímico ambiental, en los siguientes proyectos: Informe Hidroquímico y estudio de línea base ambiental del proyecto Breapampa, para compañía de Minas Buenaventura; Elaboración del plan de cierre de mina de la U.E.A. Orcopampa para compañía de Minas Buenaventura; Elaboración del plan de cierre de mina de la U.E.A. Julcani	1/01/2007	14/07/2009	PAG. 89	0		Schlumberger Water Services (Peru) S.A.	No forma parte de la experiencia requerida, toda vez que no precisa la experiencia en la especialidad requerida en las bases. Así como no establece el periodo laboral.
						AÑOS DE EXPERIENCIA		1 Años, 9 Mes y 30 Días
						CUMPLE CON TDR		***DESCALIFICADO***

Por tanto, el personal clave, **Especialista en Balance de Aguas**, acumula experiencia de 1 año, 9 meses y 30 días, el cual **NO CUMPLE** con la experiencia acumulada señalada en las bases:

8	Especialista en Balance de Aguas (1)	Contar con experiencia mínima de ocho (08) años como especialista en hidrología y/o hidrogeología y/o balance de aguas y/o recurso hídrico en - elaboración de planes de cierre de minas, y/o - elaboración de planes de cierre de pasivos ambientales mineros, y/o - elaboración de instrumentos de gestión ambiental, y/o - estudios en unidades mineras, y/o - balance hídrico y/o estudios de recursos hídricos y/o modelamiento hidráulico en proyectos mineros y/o similares, y/o - evaluación y/o supervisión y/o fiscalización y/o inspección y/o auditoría en instrumentos de gestión ambiental o en planes de cierre de minas o en planes de cierre de pasivos ambientales mineros.
---	--------------------------------------	---

En dicho contexto, al **NO CUMPLIR** con literal A.1 de los requisitos de calificación, Experiencia del personal clave de los cargos: Gerente de Proyecto, Especialista Ambiental, Especialista en Geología y Geotecnia, Especialista en Geoquímica, Especialista en Geofísica y Especialista en Balance de Aguas, de acuerdo a lo solicitado en las bases, la propuesta del postor **FOM PER SAC**, se considera **DESCALIFICADA** y no se continúa con la calificación del postor en la especialidad y etapa de factores de evaluación técnica y económica.

Cabe mencionar que, en esta etapa de calificación, el comité de selección en aplicación del numeral 32.6 del RLCE solicitó apoyo técnico al área usuaria para la validación de los documentos del personal clave, dado que la denominación del cargo o puesto no coincide literalmente con aquella prevista en las bases; y respecto a la verificación del cumplimiento del requisito de “*experiencia del postor en la especialidad*” de los postores calificados.

El responsable del área usuaria mediante correo electrónico remitió respuesta de la validación del requisito de “*experiencia del personal clave y experiencia del postor en la especialidad*”, el detalle se muestra en los cuadros adjuntos al acta.

- Concordante con el numeral 82.2 y 82.3 del Art. 82 del RLCE, El comité de selección evaluó las ofertas de acuerdo con los factores de evaluación previstos en las bases. Las ofertas técnicas que no alcancen el puntaje mínimo especificado en las bases son descalificadas.

POSTOR	EXP. DEL POSTOR	METODOLOGÍA	CAPACITACIÓN	EXP. PERS. CLAVE	INTEG. CONT. PUBLICA	PUNTAJE TOTAL	SITUACIÓN
GEOTHECNICAL & ENVIRONMENTAL LABORATORY S.A	75.00	4	3	10	2.00	98	CALIFICADA
GEOSERVICE AMBIENTAL SAC	75.00	4	3	11	2.00	99	CALIFICADA

Detalle del puntaje de Personal Clave

POSTOR	EXPERIENCIA DEL PERSONAL CLAVE					Puntaje Total
PUNTAJE Máx.	4.0	2.0	2.0	2.0	2.0	
CARGO DEL PERSONAL CLAVE	Gerente De Proyectos	Especialista Ambiental	Especialista En Geología Y Geotecnia	Especialista En Hidrología E Hidráulica	Especialista En Geoquímica	
GEO THECNICAL & ENVIRONMENTAL LABORATORY S.A	4.00	2.00	1.00	1.00	2.00	10
GEOSERVICE AMBIENTAL SAC	4.00	1.00	2.00	2.00	2.00	11

Las propuestas que obtengan el puntaje técnico mínimo de 80 puntos se consideran para continuar con la etapa de evaluación económica.

7. Seguidamente, en aplicación del Art. 83.1 del RLCE, el comité de selección solo evalúa las ofertas económicas de los postores que alcanzaron el puntaje técnico mínimo: ochenta (80) puntos.

A continuación, se detalla el cuadro final con los puntajes de evaluación técnica y económica:

P O S T O R	POSTORES		PUNTAJE EVALUACIÓN TECNICA	EVALUACION ECONOMICA			PUNTAJE TOTAL PONDERADO		PUNTAJE TOTAL	ORDEN DE PRELACION
				Val. Est.	S/3,171,331.87					
	NOMBRE	RUC		Oferta Economica S/	Puntaje Económico	% V.E.	Ponderación Técnica	Ponderación Económica		
	PUNTAJE MAXIMO			100.0	OFERTA MENOR	3,000,000.00		0.80		
1	GEO THECNICAL & ENVIRONMENTAL LABORATORY S.A	20536893700	98.00	3,300,000.00	90.91	104.06%	78.40	18.18	96.58	2°
2	GEOSERVICE AMBIENTAL SAC	20516924625	99.00	3,000,000.00	100.00	94.60%	79.20	20.00	99.20	1°

8. Concluida la revisión, el Comité de Selección manifiesta que realizó la verificación de los requisitos de admisión, calificación y factores de evaluación, **en base a la documentación presentada en cada una de las propuestas**, valorando de forma integral la formalidad requerida y los documentos presentados. El sustento de lo actuado se desarrolló bajo condiciones de igualdad de trato, objetividad e imparcialidad, tratando en lo posible de ser justos sin discriminación de situaciones que son similares, sin perjuicio de ello, a la conclusión del proceso **la oferta presentada será materia de fiscalización posterior** por el Órgano Encargado de las Contrataciones. **Finalmente, debemos precisar que la presentación de la propuesta, así como de la veracidad de los documentos e información que se presenta en el presente procedimiento de selección, ES DE ABSOLUTA RESPONSABILIDAD DEL POSTOR; correspondiendo al Comité de Selección no es interpretar ni asumir, solo la evaluación de los documentos presentados conforme lo dispone la Ley de Contrataciones del Estado, su Reglamento y las bases integradas.**
9. Antes del otorgamiento de la buena pro, el Comité de Selección, procedió a verificar la condición del Registro Nacional de Proveedores (RNP) y de Proveedores Sancionados por el Tribunal de Contrataciones del Estado con sanción vigente del postor **GEOSERVICE AMBIENTAL SAC con RUC N° 20516924625**, obteniendo como resultado estar **HABILITADA** para contratar con el Estado.
10. En virtud de los numerales precedentes, vista la evaluación y calificación de acuerdo con los factores establecidos y estando conforme la documentación presentada, conforme a lo requerido en las Bases, el Comité de Selección procede a otorgar la Buena Pro, atendiendo al orden de prelación, al postor **GEOSERVICE AMBIENTAL SAC con RUC N° 20516924625**, por el monto total de **S/ 3,000,000.00 (Tres millones con 00/100 soles)** incluido el impuesto de Ley.

Finalmente, el Comité de Selección acordó lo siguiente:

- Otorgar la Buena Pro a la propuesta ganadora que se ha detallado.
- Dar a conocer los resultados de calificación y evaluación a través del cuadro comparativo y el Acta respectiva, de acuerdo con el Reglamento de la Ley de Contrataciones del Estado, a los postores participantes.
- Notificar el resultado del procedimiento de selección a través de su publicación en el portal web del SEACE-OSCE.
- El consentimiento de la Buena Pro será notificado y publicado de acuerdo con el Artículo 64° del Reglamento de la Ley de Contrataciones del Estado.

Seguidamente se procedió a la lectura de la presente Acta, no habiendo observación alguna, los presentes procedieron a suscribirla en señal de conformidad; no teniendo nada más que tratar, se levantó la reunión siendo las 14:00 horas.

Armando Callata Vilca
Presidente Titular
Comité de Selección

Helga Espinoza Arias
Primer Miembro Titular
Comité de Selección

Ketty Rodriguez Chinchay
Segundo Miembro
Comité de Selección

h



DOCUMENTOS DE PRESENTACIÓN OBLIGATORIA

ADJUDICACIÓN SIMPLIFICADA N° AS-SM-13-2024-AMSAC-3
DERIVADA DEL CP-24-2023-AMSAC-1

SERVICIO DE CONSULTORÍA PARA LA ELABORACIÓN DEL DIAGNÓSTICO TÉCNICO DEL PLAN DE CIERRE DE LA UNIDAD MINERA QUIRUVILCA, UBICADO EN EL DISTRITO DE QUIRUVILCA, PROVINCIA SANTIAGO DE CHUCO, REGIÓN DE LA LIBERTAD

ORD	DOCUMENTO	POSTORES			
		1	2	3	4
		CESEL SA	FOMPER SAC	GEOHECNICAL & ENVIRONMENTAL LABORATORY S.A	GEOSERVICE AMBIENTAL SAC
	RUC N°	20101064191	20512772952	20536893700	20516924625
	Cumple con firma y rubrica	CUMPLE	CUMPLE	CUMPLE	CUMPLE
	Cumple con foliación	727 FOLIOS	298 FOLIOS	1038 FOLIOS	935 FOLIOS
Documentación de presentación obligatoria					
Documentos para la admisión de la Oferta					
a.1	Declaración jurada de datos del postor. (Anexo N° 1)	PRESENTA PAG. 7	PRESENTA PAG. 4	PRESENTA PAG. 6	PRESENTA PAG. 7
a.2	Documento que acredite la representación de quien suscribe la oferta. En caso de persona jurídica , copia del certificado de vigencia de poder del representante legal, apoderado o mandatario designado para tal efecto. En caso de persona natural , copia del documento nacional de identidad o documento análogo, o del certificado de vigencia de poder otorgado por persona natural, del apoderado o mandatario, según corresponda.	PRESENTA Fecha de emisión: 05/09/2024 PAG. 9 AL 11	PRESENTA Fecha de emisión: 31/08/2024 PAG. 5 AL 12	PRESENTA Fecha de emisión: 18/09/2024 PAG. 10 AL 12	PRESENTA Fecha de emisión: 05/09/2024 PAG. 7 AL 10
a.3	Declaración jurada de acuerdo con el literal b) del artículo 52 del Reglamento. (Anexo N° 2)	PRESENTA PAG. 14	PRESENTA PAG. 13	PRESENTA PAG. 15	PRESENTA PAG. 30
a.4	Declaración jurada de cumplimiento de los Términos de Referencia contenidos en el numeral 3.1 del Capítulo III de la presente sección. (Anexo N° 3)	PRESENTA PAG. 16	PRESENTA PAG. 14	PRESENTA PAG. 17	PRESENTA PAG. 32
a.5	Declaración jurada de plazo de prestación del servicio. (Anexo N° 4) 160 días calendario	PRESENTA PAG. 18	PRESENTA PAG. 15	PRESENTA PAG. 19	PRESENTA PAG. 34
a.6	Carta de compromiso del personal clave con firma legalizada, según lo previsto en el numeral 3.1 del Capítulo III de la presente sección (Anexo N° 5)	CUMPLE	CUMPLE	CUMPLE	CUMPLE
1)	Gerente de Proyectos	PRESENTA PAG. 21 AL 27 LEGALIZADO	PRESENTA PAG.16 AL 18 LEGALIZADO	PRESENTA PAG.22 AL 24 LEGALIZADO (*)	PRESENTA PAG.37 AL 40 LEGALIZADO
2)	Especialista Ambiental	PRESENTA PAG. 30 AL 34 LEGALIZADO	PRESENTA PAG.19 AL 20 LEGALIZADO	PRESENTA PAG.26 AL 27 LEGALIZADO	PRESENTA PAG.42 AL 45 LEGALIZADO
3)	Especialista en Geología y Geotecnia	PRESENTA PAG. 37 AL 43 LEGALIZADO	PRESENTA PAG.21 AL 22 LEGALIZADO	PRESENTA PAG 30 AL 33 LEGALIZADO (*)	PRESENTA PAG.47 AL 50 LEGALIZADO
4)	Especialista en Hidrogeología	PRESENTA PAG. 46 AL 48 LEGALIZADO	PRESENTA PAG.23 AL 26 LEGALIZADO	PRESENTA PAG.35 AL 36 LEGALIZADO	PRESENTA PAG.52 AL 55 LEGALIZADO
5)	Especialista en Hidrología e Hidráulica	PRESENTA PAG. 51 AL 58 LEGALIZADO	PRESENTA PAG.27 AL 29 LEGALIZADO	PRESENTA PAG.38 AL 42 LEGALIZADO	PRESENTA PAG.57 AL 60 LEGALIZADO
6)	Especialista en Geoquímica	PRESENTA PAG. 61 AL 65 LEGALIZADO	PRESENTA PAG.30 AL 32 LEGALIZADO	PRESENTA PAG.45 AL 49 LEGALIZADO	PRESENTA PAG.62 AL 65 LEGALIZADO
7)	Especialista en Geofísica	PRESENTA PAG. 68 AL 70 LEGALIZADO	PRESENTA PAG. 33 AL 34 LEGALIZADO	PRESENTA PAG.52 AL 55 LEGALIZADO	PRESENTA PAG.67 AL 72 LEGALIZADO
8)	Especialista en Balance de Aguas	PRESENTA PAG. 72 AL 76 LEGALIZADO	PRESENTA PAG. 35 AL 36 LEGALIZADO	PRESENTA PAG.56 AL 59 LEGALIZADO	PRESENTA PAG.74 AL 77 LEGALIZADO
i)	Promesa de consorcio con firmas legalizadas, de ser el caso, en la que se consigne los integrantes, el representante común, el domicilio común y las obligaciones a las que se compromete cada uno de los integrantes del consorcio, así como el porcentaje equivalente a dichas obligaciones. (Anexo N° 6)	NO APLICA	NO APLICA	NO APLICA	NO APLICA
SITUACION DE LA PROPUESTA		NO ADMITIDA (a)	ADMITIDA	ADMITIDA (b)	ADMITIDA

Previo a la etapa de evaluación y calificación, el comité de selección procedió a revisar los requisitos obligatorios señalado en los TdRs que forman parte de las bases integradas que constituyen las reglas definitivas del proceso de selección, en aplicación al cumplimiento de lo señalado en el literal V del Anexo N° 2 - Declaración Jurada "Conocer, aceptar y someterme a las bases, condiciones y reglas del procedimiento de selección" y del Anexo N° 3 – Declaración Jurada de Cumplimiento de los Términos de Referencia "(...) luego de haber examinado las bases y demás documentos de la referencia y, conociendo todos los alcances y las condiciones detallas en dichos documentos, el postor que suscribe ofrece el servicio (...)"

a) En ese sentido, considerando lo expuesto, el comité de selección solicitó mediante Memorando N° 002-2024-CS/AS-0013-2024-3 a la Gerencia Legal, el registro de las empresas denunciadas, por la presentación de documentación falsa, adulterada o inexacta en un proceso de selección.

Mediante Memorando N° 259-2024-GL, la Gerencia Legal remite respuesta, en el que señala a la empresa **CESEL S.A.**, ha sido denunciada por AMSAC por la presunta infracción de "Uso de documento falso" ante Tribunal de Contrataciones del Estado, **POR TANTO, LA PROPUESTA SE CONSIDERA NO ADMITIDA.**

GEOTHECNICAL & ENVIRONMENTAL LABORATORY S.A., presenta el Anexo N° 5 - Carta de Compromiso del personal clave (Gerente de Proyectos y del Especialista en Geología y Geotecnia sin la firma legalizada. El comité de selección, solicitó mediante acta publicada en la página web del SEACE, la respectiva subsanación.

b) Culminado el plazo otorgado, el postor presentó el documento subsanado, por tanto, se considera **ADMITIDA**


Armando Callata Vilca
Presidente del Comité


Helga Espinoza Arias
Miembro del Comité


Ketty Rodríguez Ch.
Miembro del Comité



ADJUDICACIÓN SIMPLIFICADA N° AS-SM-13-2024-AMSAC-3 DERIVADA DEL CP-24-2023-AMSAC-1

SERVICIO DE CONSULTORÍA PARA LA ELABORACIÓN DEL DIAGNÓSTICO TÉCNICO DEL PLAN DE CIERRE DE LA UNIDAD MINERA QUIRUVILCA, UBICADO EN EL DISTRITO DE QUIRUVILCA, PROVINCIA SANTIAGO DE CHUCO, REGIÓN DE LA LIBERTAD

RESULTADO DE REQUISITOS DE CALIFICACIÓN

REQUISITOS DE CALIFICACIÓN	POSTORES		
	FOM PER SAC	GEOHECNICAL & ENVIRONMENTAL LABORATORY S.A	GEOSERVICE AMBIENTAL SAC
B. CAPACIDAD TÉCNICA Y PROFESIONAL	-		
B.1. Experiencia del Personal Clave	NO CUMPLE (*)	CUMPLE	CUMPLE
B.2. Formación Académica	CUMPLE	CUMPLE	CUMPLE
C. Experiencia del Postor en la Especialidad	--	CUMPLE	CUMPLE
Situación de la Propuesta	DESCALIFICADA (*)	CALIFICADA	CALIFICADA

(*) El postor FOM PER SAC NO CUMPLE con acreditar la totalidad del personal clave, por tanto, la propuesta se considera DESCALIFICADA.

Armando Callata Vilca
Presidente del Comité

Helga Espinoza Arias
Miembro del Comité

Ketty Rodríguez Chinchay
Miembro del Comité



ADJUDICACIÓN SIMPLIFICADA N° AS-SM-13-2024-AMSAC-3 DERIVADA DEL CP-24-2023-AMSAC-1

SERVICIO DE CONSULTORÍA PARA LA ELABORACIÓN DEL DIAGNÓSTICO TÉCNICO DEL PLAN DE CIERRE
DE LA UNIDAD MINERA QUIRUVILCA, UBICADO EN EL DISTRITO DE QUIRUVILCA, PROVINCIA
SANTIAGO DE CHUCO, REGIÓN DE LA LIBERTAD

POSTOR:

FOM PER SAC

1

PERSONAL PROPUESTO:		JHOSSEPP MACAREN PALOMINO CASTRO						
PROFESIÓN:		INGENIERO CIVIL		FECHA COLEGIADO:	7/04/2008			
CARGO:		GERENTE DE PROYECTOS		FECHA TITULADO:	27/09/2007			
N°	CAPACITACIÓN			PAG	HORAS LECTIVAS	CENTRO DE ESTUDIOS		
1	Gestión de Proyectos		CUMPLE CON TDR	PAG. 43	200	Equipo de Profesionales trabajando por la ciencia, el Arte, la Cultura, El Deporte y la Recreación de la Region Piura-Sullana-EPCACUDRES		
N°	DESCRIPCIÓN	EXPERIENCIA		PAG	TIEMPO (DÍAS)	TOTAL DÍAS	EMPRESA	OBSERVACIÓN / VALIDACIÓN ÁREA USUARIA
		INICIO	FIN					
1	Coordinador en elaboracion de cierre de minas, en el servicio de elaboración de los trabajos y servicios especializados relacionado a la Remediación de Pasivos Ambientales Mineros del Proyecto Brechas Tingo – Corporación Minera Géminis.	1/01/2011	30/09/2013	PAG. 43	1003	3420	FOM PER SAC	VALIDADO
2	Coordinador en elaboracion de cierre de minas, servicio para la Elaboración del Estudio a Nivel de Perfil – Remediación de Pasivos Ambientales Mineros del Proyecto Lampa Mining – Ministerio de Energía y Minas.	27/12/2014	28/12/2015	PAG. 43	366		FOM PER SAC	VALIDADO
3	Coordinador en elaboracion de cierre de minas, servicio de consultoría para la Elaboración del Estudio a Nivel de Perfil y Plan de Cierre del Proyecto de Remediación de Pasivos Ambientales Mineros de la Ex Unidad Minera Huampan* – Ministerio de Energía y Minas, desde el 24 de Diciembre del 2015 al 09 de Agosto del 2021.	24/12/2015	9/08/2021	PAG. 43	2051		FOM PER SAC	VALIDADO TRASLAPE DEL 24/12/2015 AL 28/12/2015
4	Coordinador en elaboracion de cierre de minas, Servicio de Elaboración de intervención social, talleres de participación, para el ingreso, extracción de mineral para la Concesión Minera La Victoria de Cata, desde el 01 de Agosto del 2022 al 30 de Noviembre del 2023.	1/08/2022	30/11/2023	PAG. 43	0		FOM PER SAC	No forma parte de la experiencia requerida, toda vez que esta orientado a aspectos sociales.
5	Supervisor de proyectos, en la elaboración del expediente tecnico de la construcción de la carretera Mullipamba de la concesion minera No metalica CARMENCITA	2/01/2009	30/06/2010	PAG. 44	0		INVERSIONES SAN JUAN S.A.C.	No forma parte de la experiencia requerida, toda vez que no se desarrolla dentro de una unidad minera, toda vez que no es a fin a la experiencia requerida en las bases.
					AÑOS DE EXPERIENCIA		9 Años, 4 Mes y 11 Días	
					CUMPLE CON TDR		***DESCALIFICADO***	
El tiempo de experiencia será computado desde la OBTENCIÓN DEL TITULO PROFESIONAL								

El tiempo de experiencia será computado desde la OBTENCIÓN DEL TITULO PROFESIONAL

Criterios:

Formación:

Profesional en Ing. Civil, o Ing. Geólogo, o Ing. de Minas, o Ing. Metalurgista, o Ing. Ambiental, o Ing. Químico, colegiado
Capacitación mínima de 120 horas en gestión de proyectos o dirección de proyectos, de preferencia.

La habilitación será exigida para el inicio efectivo del servicio

Experiencia:

Contar con experiencia mínima de diez (10) años, como Gerente o jefe o coordinador o director o supervisor o proyectista o cualquier cargo de dirección, en ejecución, elaboración, revisión y/o diseño de los servicios similares o iguales al objeto de contratación, asimismo, se considera de manera adicional las siguientes experiencias:

- planes de cierre de minas, y/o
- planes de cierre de pasivos ambientales mineros, y/o
- estudios en unidades mineras, y/o
- supervisión de instrumentos de gestión ambiental en unidades mineras, y/o
- estudios de ingeniería de detalle y/o expediente técnico para depósitos de residuos en unidades mineras
- expediente técnico y/o ingeniería de detalle y/o estudios de proyectos en unidades mineras.

2	PERSONAL PROPUESTO:	CLARIA HILDA FIERRO HUATUCO						
	PROFESIÓN:	ESPECIALISTA AMBIENTAL			FECHA COLEGIADO:			
	CARGO:	ESPECIALISTA AMBIENTAL			FECHA TITULADO:	29/11/2001		
N°	DESCRIPCIÓN	EXPERIENCIA		PAG	TIEMPO (DÍAS)	TOTAL DÍAS	EMPRESA	OBSERVACIÓN / VALIDACIÓN ÁREA
		INICIO	FIN					
1	Especialista ambiental, participo en la elaboración de planes de cierre de minas e Instrumentos de Gestion Ambiental en minería en el Servicio de Elaboración del desarrollo del Plan de Relacionamento Comunitario e Intervención Social en la Comunidad Campesina de Checa correspondiente al Proyecto Minero Chanape - Inca Minerales S.A.C.	2/01/2012	15/05/2013	PAG. 46	0	2700	FOM PER S.A.C.	No forma parte de la experiencia requerida, toda vez que esta orientado a aspectos sociales.
2	Especialista ambiental, participo en el Servicio de Elaboración del Estudio de Impacto Ambiental Semidetallado (EIASd) del proyecto "Construcción de la vía de acceso a la concesión minera Tiranosauro 10" – Corporación Minera Géminis S.A.C.	22/08/2013	27/02/2015	PAG. 46	554		FOM PER S.A.C.	VALIDADO
3	Especialista ambiental, participo en el Servicio para la Elaboración del Estudio a Nivel de Perfil – Remediación de Pasivos Ambientales Mineros del Proyecto Lampa Mining – Ministerio de Energía y Minas, desde el 27 de Diciembre del 2014 al 28 de Diciembre del 2015.	27/12/2014	28/12/2015	PAG. 46	304		FOM PER S.A.C.	VALIDADO TRASLAPE DEL 27/12/2014 AL 27/02/2015

POSTOR:
FOM PER SAC

4	Especialista ambiental, participo en el Servicio de Consultoría para la Elaboración del Estudio a Nivel de Perfil y Plan de Cierre del Proyecto de Remediación de Pasivos Ambientales Mineros de la Ex Unidad Minera Katanga 1 - Ministerio de Energía y Minas, desde el 19 de Diciembre del 2015 al 12 de Enero del 2021.	19/12/2015	12/01/2021	PAG. 46	1842	FOM PER S.A.C.	VALIDADO TRASLAPE DEL 19/12/2015 AL 28/12/2015
5	Especialista ambiental, participo en el Servicio de Elaboración Estudio de Impacto Ambiental Semidetallado (EIAsd) del proyecto "Construcción de la carretera y las vías de acceso al Campamento Minero La Victoria de Cata" – Concesión Minera La Victoria de Cata.	2/08/2021	31/10/2022	PAG. 46	0	FOM PER S.A.C.	No forma parte de la experiencia requerida, toda vez que no se desarrolla dentro de una unidad minera, toda vez que no es a fin a la experiencia requerida en las bases.
						AÑOS DE EXPERIENCIA	7 Años, 4 Mes y 21 Días
						CUMPLE CON TDR	***DESCALIFICADO***
El tiempo de experiencia será computado desde la OBTENCIÓN DEL TITULO PROFESIONAL							
Criterios: Formación: Profesional en Ing. Ambiental, o Ing. Agrícola, o Ing. Geólogo, o Ing. Agrónomo, o Ing. Químico, o Ing. Metalúrgico, o Biólogo, o Ing. Forestal y Ambiental, o Ing. Forestal, colegiado. La habilitación será exigida para el inicio efectivo del servicio Experiencia: Contar con experiencia mínima de ocho (08) años, como especialista ambiental de los servicios similares o iguales al objeto de contratación, asimismo, se considera de manera adicional las siguientes experiencias: -elaboración de planes de cierre de minas, y/o -planes de cierre de pasivos ambientales mineros, y/o -estudios en unidades mineras, y/o -elaboración de instrumentos de gestión ambiental en unidades mineras, y/o -evaluación y/o supervisión y/o fiscalización y/o inspección y/o auditoria en instrumentos de gestión ambiental de unidades mineras o -evaluación y/o supervisión y/o fiscalización y/o inspección y/o auditoria en planes de cierre de minas							

3 PERSONAL PROPUESTO:	LOREN JESÚS PAREDES GARAY		
PROFESION:	INGENIERIA GEOLOGICA	FECHA COLEGIADO:	29/10/1999
CARGO:	ESPECIALISTA EN GEOLOGIA Y GEOTECNIA	FECHA TITULADO:	25/05/1998

Nº	DESCRIPCIÓN	EXPERIENCIA		PAG	TIEMPO (DÍAS)	TOTAL DÍAS	EMPRESA	OBSERVACIÓN / VALIDACIÓN ÁREA
		INICIO	FIN					
1	Especialista en geología participo en el servicio de consultoría para la elaboración de la primera actualización del plan de cierre de minas de la unidad minera Anama	1/11/2019	31/08/2020	PAG. 48	304	304	FOM PER S.A.C.	VALIDADO
2	Brindo asesoría ambiental, en los siguientes proyectos: EIA Proyecto Minero Anama – ANABI SAC. (Apuímac), EIA Ampliación de Producción y Capacidad Instalada de la Planta de Beneficio Corihuarmi – Minera IRL S.A. (Junín), Modificatoria al EIA Semidetallado del Proyecto de Exploración "Rondoni" – Minera Vichaycocha S.A. (Junín), EIA Central Térmica El Faro – Shougesa Perú S.A. (Ica – Marcona), EIA Semidetallado del Proyecto de Exploración "Rondoni" – Minera Vichaycocha S.A. (Huánuco), Plan de Cierre de la Canteras y Botaderos de la Concesión "Cristina" – Cementos Lima S.A. (Lima – Lurín), Plan de Cierre de la Canteras y Botaderos de la Concesión "Atocongo" – Cementos Lima S.A. (Lima), Plan de Cierre a nivel de Factibilidad de la Unidad Minera "Cantera Conchán 1" – Cementos Lima S.A. (Lima), Plan de Cierre de la Cantera de la Concesión Minera "Adelaida" – Cementos Lima S.A. (Lima), Plan de Cierre de la Cantera de la Concesión Minera "Miguel Segundo" – Cementos Lima S.A. (Lima), Plan de Cierre de Minas a nivel de Factibilidad de la Unidad Minera "Virgen de Fátima" – Cementos Lima S.A. (Lima)	1/11/2008	30/04/2012	PAG. 49	0		Walsh Ingenieros y Científicos Consultores	No forma parte de la experiencia requerida, toda vez que no precisa la experiencia en la especialidad requerida en las bases.
3	Consultora Ambiental en el servicio y estudios ambientales para los sectores de minería, hidrocarburos e Industrias. Asi como Fiscalizadora Ambiental (MINEM) y Supervisora Ambiental (OSINERGMIN)	31/12/2002	30/12/2009	PAG. 50	0		AUDITEC S.A.C.	No forma parte de la experiencia requerida, toda vez que no precisa la experiencia en la especialidad requerida en las bases.

		AÑOS DE EXPERIENCIA	0 Años, 9 Mes y 30 Días
		CUMPLE CON TDR	***DESCALIFICADO***
El tiempo de experiencia será computado desde la OBTENCIÓN DEL TITULO PROFESIONAL			
Criterios:			
Formación:			
Profesional en Ing. Geólogo, o Geólogo, o Ing. Geofísico, o Ing. Minas, colegiado.			
La habilitación será exigida para el inicio efectivo del servicio			
Experiencia:			
Contar con experiencia mínima de ocho (08) años, como especialista en geología y/o geotecnia de los servicios similares o iguales al objeto de contratación, asimismo, se considera de manera adicional las siguientes experiencias:			
-elaboración de planes de cierre de minas, y/o			
-planes de cierre de pasivos ambientales mineros, y/o			
-elaboración de instrumentos de gestión ambiental, y/o			
-estudios en unidades mineras, y/o			
-estudios de ingeniería de detalle en unidades mineras y/o			
-estudios o evaluación geomecánica en proyectos de unidades mineras, y/o			
-evaluación y/o supervisión y/o fiscalización y/o inspección y/o auditoría en instrumentos de gestión ambiental en unidades mineras			
-evaluación y/o supervisión y/o fiscalización y/o inspección y/o auditoría en planes de cierre de minas o			
-evaluación y/o supervisión y/o fiscalización y/o inspección y/o auditoría en planes de cierre de pasivos ambientales mineros			

POSTOR:

FOM PER SAC

4 PERSONAL PROPUESTO:		MATEO BONIVER PASTRANA OLIVARES						
PROFESION:		INGENIERO GEOLOGICA		FECHA COLEGIADO:	2/10/1987			
CARGO:		ESPECIALISTA EN HIDROGEOLOGIA		FECHA TITULADO:	15/05/1987			
N°	DESCRIPCIÓN	EXPERIENCIA		PAG	TIEMPO (DÍAS)	TOTAL DÍAS	EMPRESA	OBSERVACION / VALIDACIÓN ÁREA USUARIA
		INICIO	FIN					
1	Especialista en hidrogeología participo en el servicio de consultoria para la Elaboración de la Primera Actualización del Plan de Cierre de Minas de la Unidad Minera Anama	2/04/2018	29/01/2021	PAG. 52	1033	3606	FOM PER S.A.C.	VALIDADO
2	Especialista en hidrogeólogo, asesorando el proyecto de Hidrogeología aplicada al Plan de Cierre del Proyecto de Remediación Ambiental de las Areas Impactadas por los Pasivos Mineros de la Ex Unidad Minera Caudaloso 1	24/04/2018	24/09/2018	PAG. 53	0		E&E Peru S.A.	VALIDADO TRASLAPE CON EXP. 1
3	Especialista en temas de hidrogeología aplicados a Pasivos Mineros: Evaluación del Estudio ambiental en terrenos contaminados por labores mineras, botaderos de desechos sólidos y metalúrgicos, etc.	1/09/2017	22/05/2018	PAG. 54	213		Consortio Minero Junin	VALIDADO TRASLAPE DEL 02.04.2018 AL 22.05.2018 CON EXP. 1
4	Especialista en temas de hidrogeología aplicados a la Actualización de Plan de Cierre de Minas de la Unidad Minera Andino A	1/01/2017	30/05/2017	PAG. 55	149		Aleph Asociados S.A.C.	VALIDADO
5	Staff de profesionales en el ítem de Hidrogeología aplicada a proyectos mineros, saneamiento ambiental y obras civiles, participando como consultor en la elaboración de los siguientes estudios: Estudio Hidrogeologico de la U.E.A. Esperanza Caraveli" en las Unidades Mineras Capitana,	1/11/2011	31/03/2012	PAG. 56	151		GEOTECH INGENIEROS ASOCIADOS SRL	VALIDADO
6	Staff de profesionales en el ítem de Hidrogeología aplicada a proyectos mineros, saneamiento ambiental y obras civiles, participando como consultor en la elaboración de los siguientes estudios: Estudio Hidrogeologico de la Unidad Minera Calpa, en las instalaciones de Unidad Minera Calpa de titularidad de Intigold Mining S.A.	1/01/2011	30/04/2011	PAG. 56	119		GEOTECH INGENIEROS ASOCIADOS SRL	VALIDADO
7	Staff de profesionales en el ítem de Hidrogeología aplicada a proyectos mineros, saneamiento ambiental y obras civiles, participando como consultor en la elaboración de los siguientes estudios:Estudio Hidrologico del proyecto Andalucita, como parte de la modificación del Estudio de Impacto Ambiental (EIA) del proyecto minero Andalucita, orientado al cambio del proceso metalurgico de la planta	1/01/2009	30/04/2011	PAG. 57	730		ASESORES Y CONSULTORES MINEROS S.A.	VALIDADO TRASLAPE DEL 01/01/2011 AL 30/04/2011 CON EXP. 6
8	Staff de profesionales en el ítem de Hidrogeología aplicada a proyectos mineros, saneamiento ambiental y obras civiles, participando como consultor en la elaboración de los siguientes estudios:Caracterización Hidrogeologica y Drenaje de agua de mina en la U.E.A Casapalca	1/11/2008	31/12/2008	PAG. 57	60		ASESORES Y CONSULTORES MINEROS S.A.	VALIDADO
9	Staff de profesionales en el ítem de Hidrogeología aplicada a proyectos mineros, saneamiento ambiental y obras civiles, participando como consultor en la elaboración de los siguientes estudios: Caracterización Hidrogeologica de flujos de agua de mina en la UFA Yaulivacu	1/05/2008	30/11/2008	PAG. 57	213		ASESORES Y CONSULTORES MINEROS S.A.	VALIDADO TRASLAPE DEL 01/11/2008 AL 30/11/2008 CON EXP. 8
10	Staff de profesionales en el ítem de Hidrogeología aplicada a proyectos mineros, saneamiento ambiental y obras civiles, participando como consultor en la elaboración de los siguientes estudios: Estudio Hidrologico e Hidrogeologico de la Unidad Minera Americana	1/03/2008	31/05/2008	PAG. 57	61		ASESORES Y CONSULTORES MINEROS S.A.	VALIDADO TRASLAPE DEL 01/05/2008 AL 31/05/2008 CON EXP. 9
11	Staff de profesionales en el ítem de Hidrogeología aplicada a proyectos mineros, saneamiento ambiental y obras civiles, participando como consultor en la elaboración de los siguientes estudios: Estudio Hidrológico e Hidrogeológico del Unidad minera Ares	1/09/2007	31/12/2007	PAG. 58	121		ASESORES Y CONSULTORES MINEROS S.A.	VALIDADO
12	Staff de profesionales en el ítem de Hidrogeología aplicada a proyectos mineros, saneamiento ambiental y obras civiles, participando como consultor en la elaboración de los siguientes estudios: Estudio Hidrológico e Hidrogeológico de la Unidad Minera Arcata	1/07/2007	30/09/2007	PAG. 58	62		ASESORES Y CONSULTORES MINEROS S.A.	VALIDADO TRASLAPE DEL 01/09/2007 AL 30/09/2007 CON EXP. 11
13	Staff de profesionales en el ítem de Hidrogeología aplicada a proyectos mineros, saneamiento ambiental y obras civiles, participando como consultor en la elaboración de los siguientes estudios: Estudio Hidrológico e Hidrogeológico de la Unidad Minera Pallancata	1/05/2007	31/07/2007	PAG. 58	61		ASESORES Y CONSULTORES MINEROS S.A.	VALIDADO TRASLAPE DEL 01/07/2007 AL 31/07/2007 CON EXP. 12
14	Staff de profesionales en el ítem de Hidrogeología aplicada a proyectos mineros, saneamiento ambiental y obras civiles, participando como consultor en la elaboración de los siguientes estudios: Estudio Hidrológico e Hidrogeológico de la Unidad Minera Selene	1/02/2007	31/05/2007	PAG. 58	89		ASESORES Y CONSULTORES MINEROS S.A.	VALIDADO TRASLAPE DEL 01/05/2007 AL 31/05/2007 CON EXP. 13
15	Staff de profesionales en el ítem de Hidrogeología aplicada a proyectos mineros, saneamiento ambiental y obras civiles, participando como consultor en la elaboración de los siguientes estudios: studio Hidrológico para el diseño del botadero de desmonte Proyecto Pichita - Caluga	1/10/2006	31/12/2006	PAG. 58	91		ASESORES Y CONSULTORES MINEROS S.A.	VALIDADO
16	Staff de profesionales y ha participado como consultor en la elaboración en la elaboración del Estudio de Impacto Ambiental para ña Mina Turmalina, en los temas de Estudios Hidrogeologicos aplicados a Proyectos Mineros, ebaluación de Estudios en terrenos contaminados por relaveras y efluentes de aguas de mina	1/10/2005	30/06/2006	PAG. 59	272		ASESORES Y CONSULTORES MINEROS S.A.	VALIDADO
17	Staff de profesionales y ha participado como consultor en la modificación del Estudio de Impacto Ambiental del Proyecto Tucari, en los temas de Estudios Hidrogeológicos aplicados a Proyectos Mineros, evaluación de Estudios en terrenos contaminados por Tajos y botaderos de desmonte.	1/10/2004	31/03/2005	PAG. 60	181		ASESORES Y CONSULTORES MINEROS S.A.	VALIDADO
				AÑOS DE EXPERIENCIA		9 Años, 10 Mes y 15 Días		
				CUMPLE CON TDR		***CUMPLE TDR***		
El tiempo de experiencia será computado desde la OBTENCIÓN DEL TITULO PROFESIONAL								

POSTOR:
FOM PER SAC

Criterios:
Formación:
Profesional en Ing. Geólogo, o Ing. Geofísico, o Ing. Civil, o Ing. Mecánico de Fluidos, o Ing. Agrícola, colegiado
La habilitación será exigida para el inicio efectivo del servicio
<p>Contar con experiencia mínima de ocho (8) años, como especialista en hidrogeología de los servicios similares o iguales al objeto de contratación, asimismo, se considera de manera adicional las siguientes experiencias:</p> <ul style="list-style-type: none"> -elaboración de planes de cierre de minas, -planes de cierre de pasivos ambientales mineros, y/o -elaboración de instrumentos de gestión ambiental, y/o -estudios en unidades mineras, y/o -estudios hidrogeológicos para unidades mineras, y/o -evaluación y/o supervisión y/o fiscalización y/o inspección y/o auditoria en instrumentos de gestión ambiental o -evaluación y/o supervisión y/o fiscalización y/o inspección y/o auditoria en planes de cierre de minas o -evaluación y/o supervisión y/o fiscalización y/o inspección y/o auditoria en planes de cierre de pasivos ambientales mineros.

5 PERSONAL PROPUESTO:		MIGUEL GABRIEL BARRAZA DELGADO						
PROFESION:		INGENIERIA AGRICOLA		FECHA COLEGIADO:	2/02/2011			
CARGO:		ESPECIALISTA EN HIDROLOGIA E HIDRAULICA		FECHA TITULADO:	21/07/2010			
N°	DESCRIPCIÓN	EXPERIENCIA		PAG	TIEMPO (DIAS)	TOTAL DIAS	EMPRESA	OBSERVACIÓN / VALIDACIÓN ÁREA
		INICIO	FIN					
1	Especialista en hidrologia participando en proyecto de infraestructura vial, servicio para la elaboración de cinco (05) Programas de Adecuación y Manejo Ambiental (PAMAS) de Instalaciones de Puentes Modulares del Paquete Junin Grupo 3 en los periodos 2017- 2018 y 2019	19/10/2022	2/05/2023	PAG. 62	195	3859	FOM PER S.A.C.	VALIDADO
2	Especialidad de Hidrologia e Hidraulica para el servicio de obras para el estudio definitivo del proyecto Mejoramiento de la carretera Putina . DV. Ananea - Cuyucuyo -Sandia, tramo I: Putina, DV. Ananea.	23/10/2021	26/08/2022	PAG. 63	307		Consorcio Vial Putina	VALIDADO
3	Especialista en Hidrologia e Hidraulica, Servicio en el Estudio del Proyecto de Inversión Mejoramiento del camino vecinal Orcobamba (Tres cruces) - Urucancha - Sañocc - Emp AP - 541 (Cocharcas).	26/06/2020	26/05/2021	PAG. 64	334		CEVIMASA Contratistas Generales S.A..C	VALIDADO
4	Especialista en Hidrologia e Hidraulica, Consultoria para Estudios a nivel de perfil por niveles del Servicio de los Proyectos Paquete 06: Corredor Vial 27: Lima, Corredor Vial 29: Junin- Huancaavelica.	1/01/2020	1/09/2020	PAG. 65	177		Consorcio Corredor Vial P6	VALIDADO TRASLAPE DEL 26/06/2020 AL 01/09/2020 CON EXP. 3
5	Especialista en Hidrologia e Hidraulica, Servicio de supervisión de la obra- "Rehabilitacion y Mejoramiento de la carretera Patahuasi - Yauri - Sicuani, tramo: Negromayo-Yauri-San Genaro.	12/12/2017	6/11/2019	PAG. 66	694		Consorcio Supervisor Patahuasi	VALIDADO
6	Especialista en Hidrologia e Hidraulica, Estudio Definitivo para la Rehabilitación y Mejoramiento de la Carretera Pallasca - Mollepata - Mollebamba- Santiago de Chuco - Emp. Ruta 10, Tramo: Mollepata - Pallasca.	20/07/2015	5/01/2017	PAG. 67	535		JNRConsultores S.A.	VALIDADO
7	Especialista en Hidrologia y Drenaje Vial, Servicio de Supervisión de la obra de Rehabilitación a Nivel de Carpeta Asfaltica en Caliente de la Carretera Puente Chino - Aguaytia, Sectores Dañados, Departamento y Provincia de Ucayali, en funciones realizo un manejo homogeneo e integral en el supervisión, estableciendo normas, metodologia coordinaciones en temas idoneos a su especialidad.	19/06/2014	23/12/2016	PAG. 68	396		Consorcio Supervisor Aguaytia	VALIDADO TRASLAPE DEL 20/07/2015 AL 23/12/2016 CON EXP. 6
8	Especialista en Hidrologia, Servicio para la Elaboración del Programa de Adecuación y Manejo Ambiental (PAMA) de la Planta de Tratamiento de Aguas Residuales (PTAR) Totorá – Entidad Prestadora de Servicios de Saneamiento de Ayacucho S.A.	10/12/2012	10/11/2014	PAG. 68	556		FOM PER S.A.C.	VALIDADO TRASLAPE DEL 19/06/2014 AL 10/11/2014 CON EXP. 7
9	Especialista en Hidrologia, Servicio para la Elaboración del Plan de Manejo Ambiental (PMA) "Mejoramiento de Agua Potable en los campamentos km 107 y 122 de la Central Hidroeléctrica de Machupicchu – Empresa de Generación Eléctrica Machupicchu S.A.	22/07/2010	17/05/2012	PAG. 68	665		FOM PER S.A.C.	VALIDADO
PUNTUACIÓN FACTORES DE EVALUACIÓN:		Más de 10 años: 2 puntos		AÑOS DE EXPERIENCIA		10 Años, 6 Mes y 24 Días		
		Más de 8 hasta 10 años: 1 punto		CUMPLE CON TDR		***CUMPLE TDR***		
El tiempo de experiencia será computado desde la OBTENCIÓN DEL TITULO PROFESIONAL								

Criterios:
Formación:
Profesional en Ing. Hidráulica, o Ing. Agrícola, o Ing. Mecánico de Fluidos, o Ing. Civil, colegiado.
La habilitación será exigida para el inicio efectivo del servicio
Experiencia:
<p>Contar con experiencia mínima de ocho (08) años, como especialista en hidrología y/o diseño de obras hidráulicas de los servicios similares o iguales al objeto de contratación, asimismo, se considera de manera adicional las siguientes experiencias:</p> <ul style="list-style-type: none"> - elaboración de planes de cierre de minas, y/o - planes de cierre de pasivos ambientales mineros, y/o - elaboración de instrumentos de gestión ambiental, y/o - estudios en unidades mineras, y/o - estudios de ingeniería de detalle para unidades mineras, y/o - diseño de obras hidráulicas en infraestructura vial, y/o - infraestructura de conducción de agua y/o reservorios, y/o - evaluación y/o supervisión y/o fiscalización y/o inspección y/o auditoria en instrumentos de gestión ambiental o - evaluación y/o supervisión y/o fiscalización y/o inspección y/o auditoria en planes de cierre de minas o - evaluación y/o supervisión y/o fiscalización y/o inspección y/o auditoria en planes de cierre de pasivos ambientales mineros, y/o - estudios hidráulicos de presas y centrales hidroeléctricas, y/o - estudios de Hidrología y/o Hidráulica de proyectos en unidades mineras. - estudios de hidrogeología y/o hidráulica de proyectos relacionados a pasivos mineros..

6 PERSONAL PROPUESTO:		LUCIO ROJAS VITOR						
PROFESION:		INGENIERO AMBIENTAL			FECHA COLEGIADO:		25/06/2007	
CARGO:		ESPECIALISTA EN GEOQUIMICA			FECHA TITULADO:		31/05/2006	
N°	DESCRIPCIÓN	EXPERIENCIA		PAG	TIEMPO (DIAS)	TOTAL DIAS	EMPRESA	OBSERVACIÓN / VALIDACIÓN ÁREA
		INICIO	FIN					
1	Especialista en Geoquímica, Servicio para la Elaboración de intervención social, talleres de participación, para el ingreso, extracción de mineral para la Concesión Minera la Victoria de Cata...	1/08/2022	30/11/2023	PAG. 71	0		FOM PER S.A.C.	No forma parte de la experiencia requerida, toda vez que esta orientado a aspectos sociales.
				4/7				

POSTOR:
FOM PER SAC

2	Especialista en Geoquímica, servicio para la Elaboración de la Línea base social del proyecto vial "Construcción de la Carretera y las vías de acceso al Campamento Minera Victoria de Cata" – Concesión Minera La Victoria de Cata, desde el 10 de agosto del 2021	10/08/2021	31/07/2022	PAG. 71	0	2225	FOM PER S.A.C.	No forma parte de la experiencia requerida, toda vez que esta orientado a aspectos sociales.
3	Especialista en Geoquímica, Servicio para la Elaboración de la Actualización del Plan de Cierre de Minas de la Unidad Minera Anama, ubicada en el Distrito de Huauquilla, Provincia De Antabamba, Departamento de Apurímac – ANABI SAC.	2/04/2018	29/01/2021	PAG. 71	17		FOM PER S.A.C.	VALIDADO TRASLAPE DEL 02/04/2018 AL 12/01/2021 CON EXP. 4
4	Especialista en Geoquímica, Servicio de Consultoría para la Elaboración del Estudio a Nivel de Perfil y Plan de Cierre del Proyecto de Remediación de Pasivos Ambientales Mineros de la Ex Unidad Minera Katanga 1 - Ministerio de Energía y Minas.	21/12/2015	12/01/2021	PAG. 71	1849		FOM PER S.A.C.	VALIDADO
5	Especialista en Geoquímica, Servicio para la Elaboración del Estudio a Nivel de Perfil – Remediación de Pasivos Ambientales Mineros del Proyecto Lampa Mining – Ministerio de Energía y Minas.	27/12/2014	12/05/2016	PAG. 71	359		FOM PER S.A.C.	VALIDADO TRASLAPE DEL 21/12/2015 AL 12/05/2016 CON EXP. 4
6	Especialista en Geoquímica, Servicio para la Elaboración del Desarrollo del Plan de Relaciónamiento Comunitario e Intervención Social en la Comunidad Campesina de Checa correspondiente al Proyecto Minero Chanape – Inca Minerales S.A.C.	2/01/2012	15/05/2013	PAG. 71	0		FOM PER S.A.C.	No forma parte de la experiencia requerida, toda vez que esta orientado a aspectos sociales.
7	Especialista en Geoquímica, Servicio para la Elaboración del Estudio de Impacto Social y Elaboración del Plan de Relaciones Comunitarias del Proyecto Minero "Pasacancha – El Águila" – Minera Águila de Oro S.A.C.	22/08/2007	29/02/2008	PAG. 71	0		FOM PER S.A.C.	No forma parte de la experiencia requerida, toda vez que esta orientado a aspectos sociales.
8	Ing. Supervisor en cierre de minas, Supervisión de obra: Mejoramiento de áreas degradadas por los pasivos ambientales mineros de la ex unidad minera la pastora – Primera etapa, distrito y provincia de hualgayoc - cajamarca. Contrato GL - C - 112 - 2017	25/04/2018	30/12/2019	PAG. 73	0		Consortio La Pastora	No forma parte de la experiencia requerida, toda vez que no precisa la experiencia en la especialidad requerida en las bases.
9	Ing. Supervisor en cierre de minas, Supervisión de obra: Recuperación de los servicios ecosistémicos en las Unidades Geográficas de las Microcuencas Laguna Lichis y Microcuenca Laguna Jupay, afectadas por los pasivos ambientales mineros de la Ex Unidad Minera Lichicocha, distrito de Marcapomacocha, provincia de Yauli, region de Junin - Activos Mineros S.A.C.	18/11/2017	24/04/2018	PAG. 74	0		Consortio M&M/3	No forma parte de la experiencia requerida, toda vez que no precisa la experiencia en la especialidad requerida en las bases.

AÑOS DE EXPERIENCIA
6 Años, 1 Mes y 3 Días
CUMPLE CON TDR
*****DESCALIFICADO*****
El tiempo de experiencia será computado desde la OBTENCIÓN DEL TÍTULO PROFESIONAL
FORMACIÓN ACADÉMICA:

Profesional en Ing. Químico, o Ing. Metalurgista, o Ing. Geólogo, o Ing. Sanitario, o Ingeniero Ambiental, colegiado.

La habilitación será exigida para el inicio efectivo del servicio
Acreditación:

 El **TÍTULO PROFESIONAL** requerido será verificado por el comité de selección en el Registro Nacional de Grados Académicos y Títulos Profesionales en el portal web de la Superintendencia Nacional de Educación Superior Universitaria - SUNEDU a través del siguiente link: <https://enlinea.sunedu.gob.pe/>

 En **TÍTULO PROFESIONAL** requerido no se encuentre inscrito en el referido registro, el postor debe presentar la copia del diploma respectivo a fin de acreditar la formación académica requerida.

Criterios:
Formación:

Se evaluará en función a la formación académica del personal clave propuesto que acredite el Título Profesional en Ing. Hidráulica, o Ing. Agrícola, o Ing. Mecánico de Fluidos, o Ing. Civil, colegiado.

La habilitación será exigida para el inicio efectivo del servicio

Contar con experiencia mínima de ocho (08) años, como especialista en geoquímica o especialista en plantas de tratamiento de aguas ácidas de mina o diseño de plantas de tratamiento industrial en unidades mineras, en:

- elaboración de planes de cierre de minas, y/o
- planes de cierre de pasivos ambientales mineros, y/o
- elaboración de instrumentos de gestión ambiental, y/o
- estudios geoquímicos en unidades mineras, y/o
- evaluaciones geoquímicas, y/o
- mitigación de drenaje ácido y/o de caracterización de drenaje ácido de mina y/o predicción de drenaje ácido de mina, y/o
- diseño de plantas de tratamiento de aguas ácidas y/o industriales de unidades mineras, y/o
- evaluación y/o supervisión y/o fiscalización y/o inspección y/o auditoría en instrumentos de gestión ambiental
- evaluación y/o supervisión y/o fiscalización y/o inspección y/o auditoría en planes de cierre de minas o

7 PERSONAL PROPUESTO:
DAINO ALARCON MENDEZ

PROFESIÓN:		INGENIERO GEOFISICO		FECHA COLEGIADO:		3/01/1990		
CARGO:		ESPECIALISTA EN GEOFISICA		FECHA TITULADO:		31/08/1984		
N°	DESCRIPCIÓN	EXPERIENCIA		PAG	TIEMPO (DÍAS)	TOTAL DÍAS	EMPRESA	OBSERVACION / VALIDACIÓN ÁREA
		INICIO	FIN					
1	Especialista en Geofísica, Servicio para la Elaboración de la Línea Base social del proyecto vial "Construcción de la Carretera y las vías de acceso al Campamento Minero Victoria de Cata - La Victoria de Cata	10/08/2021	31/12/2021	PAG. 76	0	1712	FOM PER S.A.C.	No forma parte de la experiencia requerida, toda vez que esta orientado a aspectos sociales.
2	Especialista en Geofísica, Servicio de Consultoría para la Elaboración del Estudio a Nivel de Perfil y Plan de Cierre del Proyecto de Remediación de Pasivos Ambientales Mineros de la Ex Unidad Minera Huampar - Ministerio de Energía y Minas.	1/12/2016	9/08/2021	PAG. 76	1712		FOM PER S.A.C.	
3	Especialista en Geofísica, Servicio de Elaboración del Desarrollo del Plan de Relacionamento Comunitario e Intervención Social en la Comunidad Campesina de Checa correspondiente al Proyecto Minero Chanape - Inca Minerales S.A.C.	2/01/2012	15/05/2013	PAG. 76	0		FOM PER S.A.C.	No forma parte de la experiencia requerida, toda vez que esta orientado a aspectos sociales.
4	Especialista en Prospección Geofísica y Definición del cuadro Geológico -Geomorfológico para el Estudio Hidrogeológico para Abastecimiento de Aguas Complementaria de la Universidad Nacional de Ingeniería.	1/11/2016	30/11/2016	PAG. 77	29		Alfonso Velasquez Savatti - Ingeniero Consultor	

POSTOR:
FOM PER SAC

5	Especialista en Prospección Geofísica y Definición del cuadro geológico - Geomorfológico para el Estudio Hidrogeológico de Aguas Subterráneas de Consumo Humano para el Nuevo E.P.-ICA - Ministerio de Justicia y Derechos Humanos en el distrito de Santiago, provincia y departamento de Ica.	1/06/2016	31/07/2016	PAG. 78	60	2334	Alfonso Velasquez Savatti - Ingeniero Consultor	
6	Especialista en Prospección Geofísica y Definición del cuadro Geológico- Geomorfológico para el "Estudio Hidrogeológico para Centro de Investigación y Museo Nacional del Perú Pachacamac" - Proyecto de las Naciones Unidas	1/06/2015	31/07/2015	PAG. 79	60		Alfonso Velasquez Savatti - Ingeniero Consultor	
7	Especialista en Prospección Geofísica y definición del cuadro Geológico - Geomorfológico para el Estudio Hidrogeológico de Abastecimiento de Agua de Planta Laive en el sector Santa Clara	1/10/2013	30/11/2013	PAG. 80	60		Alfonso Velasquez Savatti - Ingeniero Consultor	
8	Ha realizado estudios geofísicos para perforaciones de pozos piezométricos en la elaboración del estudio de preinversión y de aguas subterráneas en la Pampa de Majes y perforaciones de Pozos con fines de investigación en la Pampa de Siguas, encargada por la Autoridad Autónoma de Majes- Proyecto Especial Majes Siguas	12/12/2008	15/04/2009	PAG. 81	124		Consortio SYC	
9	Ha participado en la ejecución de estudios geofísicos aplicados con fines geotécnicos de la presa Huaccoto	1/06/2007	31/08/2007	PAG. 82	91		Municipalidad Distrital de la Villa de Orurillo	
10	Especialista en Geofísica, en zonas de Salinización en la elaboración del Estudio a nivel de perfil "Mejoramiento, Rehabilitación y Ampliación del Sistema de Drenaje y Desalinización de Suelos Agrícolas de los Valles de Moquegua e Ilo" encargada por el proyecto Especial Pasto Grande (Moquegua)	21/12/2005	30/03/2006	PAG. 83	99		Consortio SYC	
11	A desarrollado los estudios geofísicos en la elaboración del "Servicio de Evaluación de las Exploraciones Geofísicas de Paccha Grande" encargada por la Empresa de Generación Eléctrica Machupicchu.	12/04/2005	20/07/2005	PAG. 84	99		Consortio SYC	

AÑOS DE EXPERIENCIA
6 Años, 4 Mes y 21 Días
CUMPLE CON TDR
*****DESCALIFICADO*****
El tiempo de experiencia será computado desde la OBTENCIÓN DEL TÍTULO PROFESIONAL
Criterios:
Formación:

Profesional en Ing. Geólogo, Ing. Geofísico, colegiado

La habilitación será exigida para el inicio efectivo del servicio

Experiencia:

Contar con experiencia mínima de ocho (08) años, como especialista en geofísica de los servicios similares o iguales al objeto de contratación, asimismo, se considera de manera adicional las siguientes experiencias:

- elaboración de planes de cierre de minas, y/o
- elaboración planes de cierre de pasivos ambientales mineros, y/o
- elaboración de instrumentos de gestión ambiental, y/o
- estudios en unidades mineras, y/o
- estudios geofísicos: refracción sísmica, SEV, tomografías eléctricas, magnetometría, polarización inducida, gravimetría o sus equivalentes por sus especialidades, y/o
- estudios relacionados con la hidrogeología, y/o
- evaluación y/o supervisión y/o fiscalización y/o inspección y/o auditoría en instrumentos de gestión ambiental
- evaluación y/o supervisión y/o fiscalización y/o inspección y/o auditoría en planes de cierre de minas o

8 PERSONAL PROPUESTO:
ALFREDO CHRISTIAN TORRICO LAPOINT

PROFESION:		QUIMICO		FECHA COLEGIADO:			
CARGO:		ESPECIALISTA EN BALANCE DE AGUAS		FECHA TITULADO:		18/10/1989	
N°	CAPACITACION				HORAS LECTIVAS		CENTRO DE ESTUDIOS
1	Curso: Visual MODFLOW				60		Equipo de Profesionales trabajando por la ciencia, el Arte, la Cultura, El Deporte y la Recreación de la Region Piura-Sullana-EPCACUDRES
				Software GoldSim > 20 Hrs		60 Horas	
				CUMPLE CON TDR		***CUMPLE TDR***	
ITEM	DESCRIPCION	EXPERIENCIA		PAG	TIEMPO (DIAS)	TOTAL DIAS	OBSERVACION / VALIDACION AREA
		INICIO	FIN				
1	Coordinador Ambiental senior, participo en los Planes de cierre de la ex unidad minera Huamuyo, Planes de cierre de la ex unidad minera Cleopatra, Planes de cierre de la ex unidad minera San Antonio de Esquilache	2/03/2015	30/04/2017	PAG. 86	0	669	No forma parte de la experiencia requerida, toda vez que no precisa la experiencia en la especialidad requerida en las bases.
2	Participación como Químico, en el Estudio hidrogeoquímico de las aguas superficiales, manantiales y esta bilidad geoquímica de sedimentos del proyecto minero Quechua para la compañía minera PAN PACIFIC.	1/04/2010	31/12/2010	PAG. 87	0		No forma parte de la experiencia requerida, toda vez que no precisa la experiencia en la especialidad requerida en las bases.
3	Participación como Químico, en el Estudio hidrogeoquímico de las aguas superficiales y manantiales, así como de la estabilidad geoquímica de sedimentos como soporte de la línea base de calidad de agua y sedimentos para la actualización del EIA del proyecto Quellaveco	1/03/2014	31/12/2014	PAG. 87	0		No forma parte de la experiencia requerida, toda vez que no precisa la experiencia en la especialidad requerida en las bases.
4	Especialista en balance de aguas, participando en servicio de elaboración de los trabajos y servicios especializados relacionados a la remediación de los pasivos ambientales mmineros del proyecto Brechas Tingo.	1/01/2011	31/10/2012	PAG. 88	669		VALIDADO
5	Participacion como geoquimico ambiental, en los siguientes proyectos: Informe Hidroquimico y estudio de linea base ambiental del proyecto Breapampa, para compañía de Minas Buenaventura; Elaboracion del plan de cierre de mina de la U.E.A. Orcopampa para compañía de Minas Buenaventura; Elaboracion del plan de cierre de mina de la U.E.A. Tulcani	1/01/2007	14/07/2009	PAG. 89	0		No forma parte de la experiencia requerida, toda vez que no precisa la experiencia en la especialidad requerida en las bases. Asi como no establece el periodo laboral

AÑOS DE EXPERIENCIA
1 Años, 9 Mes y 30 Días
CUMPLE CON TDR
*****DESCALIFICADO*****
El tiempo de experiencia será computado desde la OBTENCIÓN DEL TÍTULO PROFESIONAL

 Más de 40 horas lectivas: **3 puntos**
 Más de 30 hasta 40 horas lectivas: **2 puntos**
 Más de 20 hasta 30 horas lectivas: **1 punto**

POSTOR:**FOM PER SAC****Criterios:****Formación:**

Profesional en Ing. Metalurgista, o Ing. Civil, o Ing. Químico, o Químico, o Ing. Agrícola, o Ing. Mecánico de Fluidos, colegiado

La habilitación será exigida para el inicio efectivo del servicio

Experiencia:

Contar con experiencia mínima de ocho (08) años como especialista en hidrología y/o hidrogeología y/o balance de aguas y/o recurso hídrico en

-elaboración de planes de cierre de minas, y/o

-elaboración de planes de cierre de pasivos ambientales mineros, y/o

-elaboración de instrumentos de gestión ambiental, y/o

-estudios en unidades mineras, y/o


-balance hídrico y/o estudios de recursos hídricos y/o modelamiento hidráulico en proyectos mineros y/o similares, y/o

-evaluación y/o supervisión y/o fiscalización y/o inspección y/o auditoría en instrumentos de gestión ambiental o en planes de cierre de minas o en planes de cierre de pasivos ambientales mineros

AL NO CUMPLIR CON LA TOTALIDAD DE PERSONAL CLAVE SOLICITADO, LA PROPUESTA DEL POSTOR FOM PER SAC SE CONSIDERA DESCALIFICADA



Armando Callata Vilca
Presidente del Comité



Helga Espinoza Arias
Miembro del Comité



Ketty Rodríguez Ch.
Miembro del Comité



ADJUDICACIÓN SIMPLIFICADA N° AS-SM-13-2024-AMSAC-3 DERIVADA DEL CP-24-2023-AMSAC-1

SERVICIO DE CONSULTORÍA PARA LA ELABORACIÓN DEL DIAGNÓSTICO TÉCNICO DEL PLAN DE CIERRE DE LA UNIDAD MINERA QUIRUVILCA, UBICADO EN EL DISTRITO DE QUIRUVILCA, PROVINCIA SANTIAGO DE CHUCO, REGIÓN DE LA LIBERTAD

POSTOR:

GEOTHECNICAL & ENVIRONMENTAL LABORATORY S.A

1 PERSONAL PROPUESTO:		JOSE LUIS MALPICA MATEO					
PROFESIÓN:		INGENIERO CIVIL		FECHA COLEGIADO:	27/11/2009		
CARGO:		GERENTE DE PROYECTOS		FECHA TITULADO:	20/10/2009		
N°	CAPACITACIÓN	PAG	HORAS LECTIVAS	CENTRO DE ESTUDIOS			
1	Diplomado en dirección de proyectos bajo el enfoque de Project Management Insitute	CUMPLE	123	144	Universidad de Piura		
2	Cierre de Minas y Tecnologías de Restauración	NO CUMPLE	124	12	ELITE CONSULTING SAC		
3	Especialización en Ingeniería Sostenible	NO CUMPLE	125	273	PUCP		
4	Gestión, elaboración y evaluación de estudios impacto ambiental, monitoreo ambiental, evaluación de plan de cierre de minas y de cierre de pasivos ambientales	NO CUMPLE	126	72	EARTH INSTITUTE		
5	Curso de Dirección de proyectos con PMBOX 7	CUMPLE	127	130	ELITE CONSULTING SAC		
TOTAL HORAS CAPACITACIÓN: 274							
N°	DESCRIPCIÓN	EXPERIENCIA	PAG	TIEMPO (DÍAS)	TOTAL DÍAS	EMPRESA	OBSERVACION / VALIDACIÓN ÁREA USUARIA
		INICIO	FIN				
1	Jefe de Proyectos de unidades mineras, estudios de ingeniería de detalle y ejecución de planes de cierre de minas	1/05/2008	30/11/2014	66	1867	ENGINEERS & ENVIROMENTAL PERU SOCIEDAD ANÓNIMA	EXP. DEL 01/05/2008 AL 20/10/2009 NO VALIDA POR NO CONTAR CON REQ. TITULO PROFESIONAL
2	Gerente de proyectos en : "Expediente técnico de ocho componentes: planta de shotcrete, stock pile de minerales mina 4260, desmontera 4260, taller trackless, stock pile de minerales planta, taller automotriz, planta de tratamiento de agua para consumo, grifo de almacen - um Pachapaqui" "Actualización de plan de cierre de minas CPS-1, minas de hierro de Marcona 2016"	1/06/2015	20/12/2023	67-68	2587	GLOBAL ENGINEERS S.A.	VALIDADO
PUNTUACIÓN FACTORES DE EVALUACIÓN:		Más de 12 años: 4 puntos Más de 10 hasta 12 años: 3 puntos		AÑOS DE EXPERIENCIA		12 Años, 2 Mes y 10 Días	
				CUMPLE CON TDR		***CUMPLE TDR***	
				PUNTAJE EXP. PERS. CLAVE		4	
				PUNTAJE CAPACITACIÓN		4	
El tiempo de experiencia será computado desde la OBTENCIÓN DEL TITULO PROFESIONAL							
Criterios: Formación: Profesional en Ing. Civil, o Ing. Geólogo, o Ing. de Minas, o Ing. Metalurgista, o Ing. Ambiental, o Ing. Químico, colegiado Capacitación mínima de 120 horas en gestión de proyectos o dirección de proyectos, de preferencia. La habilitación será exigida para el inicio efectivo del servicio Experiencia: Contar con experiencia mínima de diez (10) años, como Gerente o jefe o coordinador o director o supervisor o proyectista o cualquier cargo de dirección, en ejecución, elaboración, revisión y/o diseño de los servicios similares o iguales al objeto de contratación, asimismo, se considera de manera adicional las siguientes experiencias: - planes de cierre de minas, y/o - planes de cierre de pasivos ambientales mineros, y/o - estudios en unidades mineras, y/o - supervisión de instrumentos de gestión ambiental en unidades mineras , y/o - estudios de ingeniería de detalle y/o expediente técnico para depósitos de residuos en unidades mineras - expediente técnico y/o ingeniería de detalle y/o estudios de proyectos en unidades mineras.							

2 PERSONAL PROPUESTO:		JUAN JESUS MALPICA MATEO						
PROFESIÓN:		INGENIERO FORESTAL Y AMBIENTAL		FECHA COLEGIADO:	10/10/2011			
CARGO:		ESPECIALISTA AMBIENTAL		FECHA TITULADO:	11/05/2011			
N°	DESCRIPCIÓN	EXPERIENCIA	PAG	TIEMPO (DÍAS)	TOTAL DÍAS	EMPRESA	OBSERVACION / VALIDACIÓN ÁREA	
		INICIO	FIN					
1	ESPECIALISTA AMBIENTAL - GERENTE DEL AREA DE CALIDAD AMBIENTAL. Elaboración de instrumentos de gestión ambiental en unidades mineras, programas de adecuación y manejo ambiental (PAMA), planes de abandono, estudios de línea de base ambiental, elaboración de planes de cierre de minas ... para los sectores de minería, hidrocarburos, transporte, electricidad y agricultura.	1/10/2008	3/05/2024	70	4741	4741	ENGINEERS & ENVIRONMENTAL PERU SOCIEDAD ANONIMA	EXP. DEL 01/10/2008 AL 11/05/2011 NO VALIDA POR NO CONTAR CON REQ. TITULO PROFESIONAL
PUNTUACIÓN FACTORES DE EVALUACIÓN:		Más de 10 años: 2 puntos Más de 8 hasta 10 años: 1 punto		AÑOS DE EXPERIENCIA		12 Años, 11 Mes y 23 Días		
				CUMPLE CON TDR		***CUMPLE TDR***		
				PUNTAJE		2		
El tiempo de experiencia será computado desde la OBTENCIÓN DEL TITULO PROFESIONAL								

POSTOR:

GEOTHECNICAL & ENVIRONMENTAL LABORATORY S.A

Criterios:

Formación:

Profesional en Ing. Ambiental, o Ing. Agrícola, o Ing. Geólogo, o Ing. Agrónomo, o Ing. Químico, o Ing. Metalúrgico, o Biólogo, o Ing. Forestal y Ambiental, o Ing. Forestal, colegiado.

La habilitación será exigida para el inicio efectivo del servicio

Experiencia:

Contar con experiencia mínima de ocho (08) años, como especialista ambiental de los servicios similares o iguales al objeto de contratación, asimismo, se considera de manera adicional las siguientes experiencias:

- elaboración de planes de cierre de minas, y/o
- planes de cierre de pasivos ambientales mineros, y/o
- estudios en unidades mineras, y/o
- elaboración de instrumentos de gestión ambiental en unidades mineras, y/o
- evaluación y/o supervisión y/o fiscalización y/o inspección y/o auditoría en instrumentos de gestión ambiental de unidades mineras o
- evaluación y/o supervisión y/o fiscalización y/o inspección y/o auditoría en planes de cierre de minas
- evaluación y/o supervisión y/o fiscalización y/o inspección y/o auditoría en planes de cierre de pasivos ambientales mineros.
- Estudios de línea base ambiental relacionados a proyectos mineros

3 PERSONAL PROPUESTO:

VÍCTOR MANUEL URIBE CORDOVA

PROFESIÓN:	INGENIERIA GEOLOGICA	FECHA COLEGIADO:	12/09/2011
CARGO:	ESPECIALISTA EN GEOLOGIA Y GEOTECNIA	FECHA TITULADO:	11/06/2008

N°	DESCRIPCIÓN	EXPERIENCIA		PAG	TIEMPO (DÍAS)	TOTAL DIAS	EMPRESA	OBSERVACIÓN / VALIDACIÓN ÁREA
		INICIO	FIN					
1	INGENIERO GEOLOGO PLENO EN EL AREA TECNICA - GESTION DE RESIDUOS MINEROS	18/06/2012	28/02/2014	73	620	3285	GOLDER ASSOCIATES	VALIDADO
2	INGENIERO GEOLOGO EN PROYECTOS: - ELABORACION DE 1 LINEA BASE PARA EL EIASD del Proyecto Pucamarca - ELABORACION DE EIA DEL PROYECTO PAMA GALLINAZOS	26/01/2014	20/05/2015	74	446		UMBRELLA ECOCONSULTING SAC	TRASLAPE DEL 26.01.2014 AL 28.02.14 CON EXP. 1
3	INGENIERO GEOLOGO EN PROYECTOS: - AUDITORIA DEL ESTUDIO DE IMPACTO AMBIETNAL DEL PLAN DE CIERRE DEL AREA DE EXPLORACIONES DEL PROYECTO MICHICQUILLAY - ESTUDIO DE ESTABILIDAD DE TALUDES Y ZONAS DE RIESGO DE LAS TAJOS 9-10, 14 MINA SHOUGANG	1/02/2016	31/12/2016	75	334		G & E LABORATORY SA	VALIDADO
4	ESPECIALISTA EN GEOLOGIA DE MINA Y MECANICA DE ROCAS - RECUPERACION DE LOS SERV. ECOSISTEMICOS EN LA PARTE ALTA DE LA QUEBRADA RANRA ... AZULMINA	1/10/2017	30/09/2021	76	1460		CESEL SA	VALIDADO
5	ESPECIALISTA EN GEOLOGIA DE MINA Y MECANICA DE ROCAS - ELABORACION DEL ESTUDIO DE PLAN DE CIERRE Y EXP. TEC. REMEDIACION PAM SANTA ROSA 2, HUANCARELICA	1/03/2018	31/12/2021	76	92		CESEL SA	TRASLAPE DEL 01.03.2018 AL 30.09.2021 CON EXP. 4
6	ESPECIALISTA EN GEOLOGIA DE MINA Y MECANICA DE ROCAS - ACTUALIZACION DE DOCUMENTOS DE LA LINEA BASE FISICA DE LOS PAM STA ROSA 2	1/08/2022	30/06/2023	76	333		CESEL SA	VALIDADO

PUNTUACIÓN FACTORES DE EVALUACIÓN:

Más de 10 años:	2 puntos
Más de 8 hasta 10 años:	1 punto

AÑOS DE EXPERIENCIA

8 Años, 11 Mes y 28 Días

CUMPLE CON TDR

*****CUMPLE TDR*****

PUNTAJE

1

El tiempo de experiencia será computado desde la OBTENCIÓN DEL TÍTULO PROFESIONAL

Criterios:

Formación:

Profesional en Ing. Geólogo, o Geólogo, o Ing. Geofísico, o Ing. Minas, colegiado.

La habilitación será exigida para el inicio efectivo del servicio

Experiencia:

Contar con experiencia mínima de ocho (08) años, como especialista en geología y/o geotecnia de los servicios similares o iguales al objeto de contratación, asimismo, se considera de manera adicional las siguientes experiencias:

- elaboración de planes de cierre de minas, y/o
- planes de cierre de pasivos ambientales mineros, y/o
- elaboración de instrumentos de gestión ambiental, y/o
- estudios en unidades mineras, y/o
- estudios de ingeniería de detalle en unidades mineras y/o
- estudios o evaluación geomecánica en proyectos de unidades mineras, y/o
- evaluación y/o supervisión y/o fiscalización y/o inspección y/o auditoría en instrumentos de gestión ambiental en unidades mineras
- evaluación y/o supervisión y/o fiscalización y/o inspección y/o auditoría en planes de cierre de minas o
- evaluación y/o supervisión y/o fiscalización y/o inspección y/o auditoría en planes de cierre de pasivos ambientales mineros

4 PERSONAL PROPUESTO:

LEONEL HECTOR VELIZ QUILIANO

PROFESIÓN:	INGENIERO GEOLOGICA	FECHA COLEGIADO:	7/12/2007
CARGO:	ESPECIALISTA EN HIDROGEOLOGIA	FECHA TITULADO:	9/06/2004

N°	DESCRIPCIÓN	EXPERIENCIA		PAG	TIEMPO (DÍAS)	TOTAL DIAS	EMPRESA	OBSERVACIÓN / VALIDACIÓN ÁREA USUARIA
		INICIO	FIN					
1	Consultoría profesional en hidrogeología en los siguientes siguientes: Estudio Geológico e Hidrogeológico para el EIA Proyecto Acéjar, Huánuco, Perú. Vichaycocha S.A.	1/03/2012	31/03/2012	78	31		WALSH PERU S.A. INGENIEROS Y CIENTIFICOS CONSULTORES	VALIDADO
2	Consultoría profesional en hidrogeología en los siguientes siguientes: 2.Estudio Hidrogeológico para el EIA de perforación de 12 Pozos Exploratorios desde 04 plataformas en el Lote 129, Loreto, Perú. Conoco - Phillips S.A.	1/02/2012	29/02/2012	78	29		WALSH PERU S.A. INGENIEROS Y CIENTIFICOS CONSULTORES	VALIDADO

POSTOR:

GEOTHECNICAL & ENVIRONMENTAL LABORATORY S.A

3	Consultoría profesional en hidrogeología en los siguientes siguientes: Estudio Hidrogeológico para el EIA de perforación de 05 Pozos Exploratorios y 04 Confirmatorios en el Lote 114. Ucayali. Perú. Cepsa S.A	1/12/2011	31/12/2011	78	31
4	Consultoría profesional en hidrogeología en los siguientes siguientes: Estudio Geológico e Hidrogeológico para EIA Distribución de Gas en los Distritos de Cañete, Imperial y Chilca, Ica, Perú. Calidda S.A.	1/10/2011	31/10/2011	78	31
5	Consultoría profesional en hidrogeología en los siguientes siguientes:5.Estudio Geológico e Hidrogeológico para el PMA de la Central Hidroeléctrica Cerro del Águila. Huancavelica, Perú. Cerro del Águila S.A	1/08/2011	31/08/2011	78	31
6	Consultoría profesional en hidrogeología en los siguientes siguientes: Estudio Geológico e Hidrogeológico para el EIA Proyecto Rondón. Huánuco, Perú. Vichaycocha S.A.	1/05/2011	31/05/2011	78	31
7	Consultoría profesional en hidrogeología para el STAS en el tramo correspondiente RESERVAS ASHANINKA y MACHIGUENGA	1/12/2010	28/02/2011	78	90
8	Consultoría profesional en hidrogeología en los siguientes siguientes:Estudio Geológico e Hidrogeológico para el EIA del Proyecto Central Termoelectrica Peaky. Moquegua, Perú. Enersur S.A.	1/12/2010	31/12/2010	78	0
9	Consultoría profesional en hidrogeología en los siguientes siguientes:9.Estudio Hidrogeológico para el PMA del Lote 64. Loreto, Perú. Talisman Petrolera LC	1/11/2010	30/11/2010	78	30
10	Consultoría profesional en hidrogeología en los siguientes siguientes:10.Estudio Hidrogeológico para el EIA del Lote 116. Amazonas, Perú. Maurel et Prom	1/10/2010	31/10/2010	78	30
11	Consultoría profesional en hidrogeología en los siguientes siguientes:11.Estudio Geológico e Hidrogeológico EIA de C. Térmicas en Ilo, Talara, Trujillo, Perú. Inkia-Samay S.A	1/09/2010	30/09/2010	78	29
12	Consultoría profesional en hidrogeología en los siguientes siguientes:12.Estudio Hidrogeológico para el EIA Proy. Área Sur Kinteroni, Lote 57. Ucayali, Perú. Repsol Perú	1/09/2010	30/09/2010	78	0
13	Consultoría profesional en hidrogeología en los siguientes siguientes:13.Estudio Geológico e Hidrogeológico para el EIA del Parque Eólico Marcona. Ica, Perú. Cobra Perú	1/08/2010	31/08/2010	78	31
14	Consultoría profesional en hidrogeología en los siguientes siguientes:14.Estudio Hidrogeológico para el EIA de la Mina Corani. Puno, Perú. Bear Creek Mining	1/07/2010	31/07/2010	78	31
15	Consultoría profesional en hidrogeología en los siguientes siguientes:15.Estudio Hidrogeológico EIA de Qda. Honda - Pampa Purgatorio. Moquegua, Perú. SPCC S.A.	1/04/2010	30/06/2010	78	90
16	Especialista en hidrogeología en estudios hidrogeológicos para unidades mineras	1/08/2016	31/01/2020	79	1278
17	Especialista en hidrogeología en principales proyectos: - Modelo hidrogeológico del proyecto Cerro Amarillo, Huanza, Austral Chahuani - estudio modelo hidrogeológico proyecto Azuca, Proyecto condorillo, Oucajirca, Libelula, Cerro de Pasco, Asilorza, Pataqueña, Katy, Coropuro, Racaycocha - Caracterización Geológica y Geoquímica en Proyecto Cerro de Pasco, Santander	1/03/2021	11/06/2024	80-81	1198

2991

WALSH PERU S.A. INGENIEROS Y CIENTIFICOS CONSULTORES	VALIDADO
WALSH PERU S.A. INGENIEROS Y CIENTIFICOS CONSULTORES	VALIDADO
WALSH PERU S.A. INGENIEROS Y CIENTIFICOS CONSULTORES	VALIDADO
WALSH PERU S.A. INGENIEROS Y CIENTIFICOS CONSULTORES	VALIDADO
WALSH PERU S.A. INGENIEROS Y CIENTIFICOS CONSULTORES	VALIDADO
WALSH PERU S.A. INGENIEROS Y CIENTIFICOS CONSULTORES	VALIDADO EXP. TRASLAPE CON EXP. 7
WALSH PERU S.A. INGENIEROS Y CIENTIFICOS CONSULTORES	VALIDADO
WALSH PERU S.A. INGENIEROS Y CIENTIFICOS CONSULTORES	VALIDADO
WALSH PERU S.A. INGENIEROS Y CIENTIFICOS CONSULTORES	VALIDADO
WALSH PERU S.A. INGENIEROS Y CIENTIFICOS CONSULTORES	Se verifica traslape 10
WALSH PERU S.A. INGENIEROS Y CIENTIFICOS CONSULTORES	VALIDADO
WALSH PERU S.A. INGENIEROS Y CIENTIFICOS CONSULTORES	VALIDADO
WALSH PERU S.A. INGENIEROS Y CIENTIFICOS CONSULTORES	VALIDADO
GLOBAL ENGINEERS	VALIDADO
THOMAS AKVO S.A.C.	VALIDADO

AÑOS DE EXPERIENCIA

CUMPLE CON TDR

8 Años, 2 Mes y 8 Días

*****CUMPLE TDR*****

El tiempo de experiencia será computado desde la OBTENCIÓN DEL TITULO PROFESIONAL

Criterios:

Formación:

Profesional en Ing. Geólogo, o Ing. Geofísico, o Ing. Civil, o Ing. Mecánico de Fluidos, o Ing. Agrícola, colegiado

La habilitación será exigida para el inicio efectivo del servicio

Contar con experiencia mínima de ocho (8) años, como especialista en hidrogeología de los servicios similares o iguales al objeto de contratación, asimismo, se considera

de manera adicional las siguientes experiencias:

- elaboración de planes de cierre de minas,
- planes de cierre de pasivos ambientales mineros, y/o
- elaboración de instrumentos de gestión ambiental, y/o
- estudios en unidades mineras, y/o
- estudios hidrogeológicos para unidades mineras, y/o
- evaluación y/o supervisión y/o fiscalización y/o inspección y/o auditoria en instrumentos de gestión ambiental o
- evaluación y/o supervisión y/o fiscalización y/o inspección y/o auditoria en planes de cierre de minas o
- evaluación y/o supervisión y/o fiscalización y/o inspección y/o auditoria en planes de cierre de pasivos ambientales mineros.

POSTOR:

GEOTHECNICAL & ENVIRONMENTAL LABORATORY S.A

5	PERSONAL PROPUESTO:		MAX ROGGER ROBLES RAZURI					
	PROFESIÓN:		INGENIERO MECANICO DE FLUIDOS		FECHA COLEGIADO:		13/06/2011	
	CARGO:		ESPECIALISTA EN HIDROLOGIA E HIDRAULICA		FECHA TITULADO:		1/04/2011	
N°	DESCRIPCIÓN	EXPERIENCIA		PAG	TIEMPO (DIAS)	TOTAL DIAS	EMPRESA	OBSERVACIÓN / VALIDACIÓN ÁREA USUARIA
		INICIO	FIN					
1	ESPECIALISTA HIDRAULICO EN EL ESTUDIO EXP. TEC. PARA EL MTTO. DE LA PRESA HUEGHUE PARA EMPRESA ELECTROPERU	1/10/2012	30/11/2012	83	60	3198	GEOSERVICE INGENIERIA SAC	VALIDADO
2	ESPECIALISTA HIDRAULICO EN EL ESTUDIO INGENIERIA DE DETALLE PARA EL CIERRE DE MINAS CHANCA	1/12/2012	30/01/2013	84	60		GEOSERVICE INGENIERIA SAC	VALIDADO
3	ESPECIALISTA HIDRAULICO EN EL ESTUDIO DE FACTIBILIDAD DEL DEPOSITO DE RELAVES TACAZA PARA CONSORCIO DE INGENIEROS EJECUTORES MINEROS SA	1/11/2012	30/11/2012	85	0		GEOSERVICE INGENIERIA SAC	TRASLAPE CON EXP. 1
4	ESPECIALISTA HIDRAULICO EN EL ESTUDIO INGENIERIA DE DETALLE PARA LA SOBREELEVACION DE LA PRESA UNTUCA	1/02/2013	28/02/2013	86	27		GEOSERVICE INGENIERIA SAC	VALIDADO
5	ESPECIALISTA HIDRAULICO PARA EL DESARROLLO DEL ESQUEMA DE RIEGO DE BOFEDALES EN EL ESTUDIO DE IMPACTO AMBIENTAL PROYECTO MINERO CRESPO PARA LA COMPAÑIA MINERA ARES	1/02/2013	28/02/2013	87	0		GEOSERVICE INGENIERIA SAC	TRASLAPE CON EXP. 4
6	ESPECIALISTA HIDRAULICO EN EL ESTUDIO INGENIERIA DE DETALLE PARA LA SOBREELEVACION DEL DEPOSITO DE RELAVES N° 2 Y CONSTRUCCION DEL NUEVO DEPOSITO DE RELAVES N° 4 PARA LA EMPRESA MINERA COLQUISIRI SA	1/04/2013	30/04/2013	88	29		GEOSERVICE INGENIERIA SAC	VALIDADO
7	ESPECIALISTA HIDRAULICO EN LOS ESTUDIOS: - ING. DE DETALLE PARA LA SOBREELEVACION DEL DEPOSITO DE RELAVES YAUICOCHA - ING. DE DETALLE PARA LA AMPLIACION DEL DEPOSITO DE DESMONTE CHUMPE	1/06/2013	30/06/2013	89	29		GEOSERVICE INGENIERIA SAC	VALIDADO
8	ESPECIALISTA HIDRAULICO EN EL ESTUDIO INGENIERIA DE DETALLE PDEL PROYECTO DE EXPLOTACION MINERA INMACULADA	1/07/2013	31/08/2013	90	61		GEOSERVICE INGENIERIA SAC	VALIDADO
9	ESPECIALISTA HIDRAULICO EN EL ESTUDIO DEFINITIVO Y EXP. TEC. DE LAS PRESAS DE LAS CUENCAS COMAS	1/08/2013	31/03/2014	91	212		GEOSERVICE INGENIERIA SAC	TRASLAPE DEL 01.08.2013 AL 31.08.2013
10	ESPECIALISTA HIDRAULICO EN EL ESTUDIO DEFINITIVO PARA LA SOBREELEVACION DE LA PRESA UNTUCA PARA LA EMPRESA CORI PUNO SAC	1/07/2014	31/08/2014	92	61		GEOSERVICE INGENIERIA SAC	VALIDADO
11	ESPECIALISTA HIDRAULICO EN EL ESTUDIIO DEFINITIVO PARA EL CAMBIO DE MATERIAL DE CONFORMACION DE LA BANQUETA N° 6 DEL DEPOSITO DE DESMONTES CURAUBAMBA POR RELAVES FILTRADOS, para Consorcio Minero Horizonte S.A	1/10/2014	31/10/2014	93	30		GEOSERVICE INGENIERIA SAC	VALIDADO
12	ESPECIALISTA HIDRAULICO PEN EL ESTUYDIO DE INGENIERIA DE DETALLE PARA LA SOBREELEVACION DE LS PRESA ALPAMARCA DE LA COTA 2341 A LA COTA 2343 MSNM, para Consorcio Minero Horizonte S.A	1/12/2014	31/12/2014	94	30		GEOSERVICE INGENIERIA SAC	VALIDADO
13	ESPECIALISTA HIDRAULICO EN EL ESTUDIO DE INGENIERIA DE DETALLE PARA EL ENCAUZAMIENTO Y PROTECCION DE LAS QUEBRADAS RUMPY SECA para Consorcio Minero Horizonte S.A.	1/02/2015	31/03/2015	95	58		GEOSERVICE INGENIERIA SAC	VALIDADO
14	ESPECIALISTA HIDRAULICO EN ESTUDIO DE INGENIERIA DE DETALLE DE LA LINEA DE TRASNPORTE DE RELAVES YURACYACU, para Consorcio Minero Horizonte S.A	1/04/2015	30/04/2015	96	29		GEOSERVICE INGENIERIA SAC	VALIDADO
15	ESPECIALISTA HIDRAULICO EN ESTUDIO DE LOS RECURSOS HIDRICOS SUPERFICIALES Y SUBTERRANEROS E INFRAESTRUCTURA HIDRAULICA PARA EL PLAN DE GESTION EN LA CUENTA DEL RIO LOCUMBA	1/06/2015	30/09/2015	97	121		GEOSERVICE INGENIERIA SAC	VALIDADO
16	ESPECIALISTA HIDRAULICO EN ESTUDIO DE FACTIBILIDAD DE LOS DISEÑOS DEL DEPOSITO Y DESMONTE PARA LA MINERA ANTIOQUIA GOLD INC	1/10/2015	31/12/2015	98	91		GEOSERVICE INGENIERIA SAC	VALIDADO
17	ESPECIALISTA HIDRAULICO EN ESTUDIO DE ING. DETALLE PARA EL AFIANZAMIENTO HIDRICO DE LA CUENCA DEL RIO SHULLCAS - HUANCAYO	1/04/2016	30/04/2016	99	29		GEOSERVICE INGENIERIA SAC	VALIDADO
18	ESPECIALISTA HIDRAULICO EN EL ESTUDIO DE ING. DISEÑO DE LA PRESA DEL SISTEMA DE INSTALACION EL SERV. DE AGUA DEL SIT. DE RIEGO CULEBRA	1/10/2016	30/11/2016	100	60		GEOSERVICE INGENIERIA SAC	VALIDADO
19	ESPECIALISTA HIDRAULICO EN EL ESTUDIO DE ING. DETALLE DEL SISTEMA DE RIEGO CUSHUROCOCHA	1/12/2016	30/01/2017	101	60		GEOSERVICE INGENIERIA SAC	VALIDADO
20	ESPECIALISTA HIDRAULICO EN LA SUPERVISION Y ASEGURAMIENTO DE LA CALIDAD DE LA CIMENTACION DEL DEPOSITO DE RELAVES ALPAMARCA A LA COTA	1/05/2017	31/07/2017	102	91		GEOSERVICE INGENIERIA SAC	VALIDADO
21	ESPECIALISTA EN HIDROLOGIA E HIDRAULICA EN PROYECTOS MINEROS	3/03/2018	23/10/2023	103-104	2060		GLOBAL ENGINEERS SA	VALIDADO

POSTOR:

GEOTHECNICAL & ENVIRONMENTAL LABORATORY S.A

PUNTUACIÓN FACTORES DE EVALUACIÓN:	Más de 10 años: 2 puntos	AÑOS DE EXPERIENCIA	8 Años, 9 Mes y 2 Días
	Más de 8 hasta 10 años: 1 punto	CUMPLE CON TDR	***CUMPLE TDR***
		PUNTAJE	1

El tiempo de experiencia será computado desde la OBTENCIÓN DEL TITULO PROFESIONAL

Criterios:
Formación:
 Profesional en Ing. Hidráulica, o Ing. Agrícola, o Ing. Mecánico de Fluidos, o Ing. Civil, colegiado.

La habilitación será exigida para el inicio efectivo del servicio

Experiencia:
 Contar con experiencia mínima de ocho (08) años, como especialista en hidrología y/o diseño de obras hidráulicas de los servicios similares o iguales al objeto de contratación, asimismo, se considera de manera adicional las siguientes experiencias:
 - elaboración de planes de cierre de minas, y/o
 - planes de cierre de pasivos ambientales mineros, y/o
 - elaboración de instrumentos de gestión ambiental, y/o
 - estudios en unidades mineras, y/o
 - estudios de ingeniería de detalle para unidades mineras, y/o
 - diseño de obras hidráulicas en infraestructura vial, y/o
 - infraestructura de conducción de agua y/o reservorios, y/o
 - evaluación y/o supervisión y/o fiscalización y/o inspección y/o auditoria en instrumentos de gestión ambiental o
 - evaluación y/o supervisión y/o fiscalización y/o inspección y/o auditoria en planes de cierre de minas o
 - evaluación y/o supervisión y/o fiscalización y/o inspección y/o auditoria en planes de cierre de pasivos ambientales mineros, y/o
 - estudios hidráulicos de presas y centrales hidroeléctricas, y/o
 - estudios de Hidrología y/o Hidráulica de proyectos en unidades mineras.
 - estudios de hidrogeología y/o hidráulica de proyectos relacionados a pasivos mineros..

6 PERSONAL PROPUESTO:		AUREO LENIN TAPIA SEDANO						
PROFESIÓN:		INGENIERO QUIMICO		FECHA COLEGIADO:		19/09/2006		
CARGO:		ESPECIALISTA EN GEOQUIMICA		FECHA TITULADO:		6/04/2005		
N°	DESCRIPCIÓN	EXPERIENCIA		PAG	TIEMPO (DÍAS)	TOTAL DIAS	EMPRESA	OBSERVACION / VALIDACIÓN ÁREA USUARIA
		INICIO	FIN					
1	ESPECIALIDAD DE GEOQUIMICA TRATAMIENTO DE AGUAS DE MINA Y PLANTA	1/10/2010	6/10/2023	106-107	4753	4753	GEOTECH INGENIERIA Y DESARROLLO S.R.L	VALIDADO

PUNTUACIÓN FACTORES DE EVALUACIÓN:	Más de 10 años: 2 puntos	AÑOS DE EXPERIENCIA	13 Años, 0 Mes y 5 Días
	Más de 8 hasta 10 años: 1 punto	CUMPLE CON TDR	***CUMPLE TDR***
		PUNTAJE	2

El tiempo de experiencia será computado desde la OBTENCIÓN DEL TITULO PROFESIONAL

FORMACIÓN ACADÉMICA:
 Profesional en Ing. Químico, o Ing. Metalurgista, o Ing. Geólogo, o Ing. Sanitario, o Ingeniero Ambiental, colegiado.

La habilitación será exigida para el inicio efectivo del servicio

Acreditación:
 El **TÍTULO PROFESIONAL** requerido será verificado por el comité de selección en el Registro Nacional de Grados Académicos y Títulos Profesionales en el portal web de la Superintendencia Nacional de Educación Superior Universitaria - SUNEDU a través del siguiente link: <https://enlinea.sunedu.gob.pe/>

En **TÍTULO PROFESIONAL** requerido no se encuentre inscrito en el referido registro, el postor debe presentar la copia del diploma respectivo a fin de acreditar la formación académica requerida.

Criterios:
Formación:
 Se evaluará en función a la formación académica del personal clave propuesto que acredite el Título Profesional en Ing. Hidráulica, o Ing. Agrícola, o Ing. Mecánico de Fluidos, o Ing. Civil, colegiado.

La habilitación será exigida para el inicio efectivo del servicio
 Contar con experiencia mínima de ocho (08) años, como especialista en geoquímica o especialista en plantas de tratamiento de aguas ácidas de mina o diseño de plantas de tratamiento industrial en unidades mineras, en:
 -elaboración de planes de cierre de minas, y/o
 -planes de cierre de pasivos ambientales mineros, y/o
 -elaboración de instrumentos de gestión ambiental, y/o
 -estudios geoquímicos en unidades mineras, y/o
 -evaluaciones geoquímicas, y/o
 -mitigación de drenaje ácido y/o de caracterización de drenaje ácido de mina y/o predicción de drenaje ácido de mina, y/o
 -diseño de plantas de tratamiento de aguas ácidas y/o industriales de unidades mineras, y/o
 -evaluación y/o supervisión y/o fiscalización y/o inspección y/o auditoria en instrumentos de gestión ambiental
 -evaluación y/o supervisión y/o fiscalización y/o inspección y/o auditoria en planes de cierre de minas o
 -evaluación y/o supervisión y/o fiscalización y/o inspección y/o auditoria en planes de cierre de pasivos ambientales mineros

POSTOR:

GEOTHECNICAL & ENVIRONMENTAL LABORATORY S.A

7 PERSONAL PROPUESTO:		YERALDO EDINHO BARRIGA DIAZ						
PROFESION:		INGENIERO GEOFISICO		FECHA COLEGIADO:		15/10/2014		
CARGO:		ESPECIALISTA EN GEOFISICA		FECHA TITULADO:		12/09/2014		
Nº	DESCRIPCIÓN	EXPERIENCIA		PAG	TIEMPO (DIAS)	TOTAL DIAS	EMPRESA	OBSERVACION / VALIDACIÓN ÁREA USUARIA
		INICIO	FIN					
1	GEOFISICO DE PROYECTOS COMO ESPECIALISTA EN METODOS GEOFISICOS APLICADOS EN GEOTECNIC, HIDROGEOLOGIA, MEDIO AMBIENTE Y MINERIA: EN DISEÑO, ADQUISICION, PROCESAMIENTO, MODELAMIENTO E INTERPRETACIÓN	11/09/2021	2/09/2024	109	1087	3124	TERRA GEOPHYSICS SRL	VALIDADO
2	GEOFISICO DE PROYECTOS COMO ESPECIALISTA EN METODOS GEOFISICOS APLICADOS EN GEOTECNIC, HIDROGEOLOGIA, MEDIO AMBIENTE Y MINERIA, EN LAS ETAPAS DE DISEÑO, ADQUISICIÓN, PROCESAMIENTO, MODELAMIENTO E INTERPRETACIÓN DE SONDAJE ELECTRICO VERTICAL, TOMOGRAFIA ELECTRICA 2D, TOMOGRAFIA ELECTRICA 3D, TOMOGRAFIA ELECTRICA DE ALTA RESOLUCIÓN .	1/11/2018	31/07/2021	110	1003		LONCCO SRL	VALIDADO
3	GEOFISICO EN METODOS SISMICOS DE REFRACCION SISMICA, MEDICION DE ONDAS DE CORTE, METODOS ELECTRICOS DE TOMOGRAFIA ELECTRICA Y POLARIZACION INDUCIDA EN EL AREA DE INGENIERIA DE PROYECTOS	1/01/2016	31/10/2018	111	1034		GEORYS INGENIEROS SAC	VALIDADO
				AÑOS DE EXPERIENCIA		8 Años, 6 Mes y 19 Días		
				CUMPLE CON TDR		***CUMPLE TDR***		
El tiempo de experiencia será computado desde la OBTENCIÓN DEL TITULO PROFESIONAL								
<p>Criterios: Formación: Profesional en Ing. Geólogo, Ing. Geofísico, colegiado</p> <p>La habilitación será exigida para el inicio efectivo del servicio</p> <p>Experiencia: Contar con experiencia mínima de ocho (08) años, como especialista en geofísica de los servicios similares o iguales al objeto de contratación, asimismo, se considera de manera adicional las siguientes experiencias: -elaboración de planes de cierre de minas, y/o -elaboración planes de cierre de pasivos ambientales mineros, y/o -elaboración de instrumentos de gestión ambiental, y/o -estudios en unidades mineras, y/o -estudios geofísicos: refracción sísmica, SEV, tomografías eléctricas, magnetometría, polarización inducida, gravimetría o sus equivalentes por sus especialidades, y/o -estudios relacionados con la hidrogeología, y/o -evaluación y/o supervisión y/o fiscalización y/o inspección y/o auditoría en instrumentos de gestión ambiental - evaluación y/o supervisión y/o fiscalización y/o inspección y/o auditoría en planes de cierre de minas o</p>								

8 PERSONAL PROPUESTO:		LUIS EDISON ESPINOZA ROJAS						
PROFESION:		INGENIERO CIVIL		FECHA COLEGIADO:		27/11/2009		
CARGO:		ESPECIALISTA EN BALANCE DE AGUAS		FECHA TITULADO:		16/10/2009		
CAPACITACIÓN			CUMPLE	PAG	HORAS LECTIVAS	CENTRO DE ESTUDIOS		
1	MODELAMIENTO HIDRAULICO EN RIOS CON HEC-RAS			175	20	UNIV. NACIONAL AGRARIA LA MOLINA		
2	HEC-RAS APLICADO A OBRAS RURALES I			176	8	UNIV. NACIONAL AGRARIA LA MOLINA		
3	MODELAMIENTO DE FLUJO NO PERMANENTE EN CANALES EMPLEANDO EL PROGRAMA HEC-RAS V 4.1		CUMPLE	177	24	CONSEJO DEPARTAMENTAL DE LIMA		
4	MODELAMIENTO HIDRAULICO EN RIOS			178	18	UNIV. NACIONAL AGRARIA LA MOLINA		
5	GOLDSIM APLICACIONES MINERAS		CUMPLE	180	20	INTERMET		
6	DIPLOMATURA DE ESPECIALIZACION HIDROLOGIA E HIDROGEOLOGIA			181	528	CENTRO LATINOAMERICA POST GRADO		
I	DESCRIPCIÓN	EXPERIENCIA		PAG	TIEMPO (DIAS)	TOTAL DIAS	EMPRESA	TOTAL HORAS CAPACITACIÓN: 44
		INICIO	FIN					OBSERVACION / VALIDACIÓN ÁREA
1	ESPECIALISTA DE HIDROLOGIA Y BALANCE DE AGUAS	1/10/2010	23/10/2023	113	4770	4770	GEOTHECNICAL & ENVIRONMENTAL LABORATORY SA	VALIDADO
				AÑOS DE EXPERIENCIA		13 Años, 0 Mes y 22 Días		
				CUMPLE CON TDR		***CUMPLE TDR***		
				PUNTAJE CAPACITACIÓN		3		
El tiempo de experiencia será computado desde la OBTENCIÓN DEL TITULO PROFESIONAL								
<p>Criterios: Formación: Profesional en Ing. Metalurgista, o Ing. Civil, o Ing. Químico, o Químico, o Ing. Agrícola, o Ing. Mecánico de Fluidos, colegiado</p> <p>La habilitación será exigida para el inicio efectivo del servicio</p> <p>Experiencia: Contar con experiencia mínima de ocho (08) años como especialista en hidrología y/o hidrogeología y/o balance de aguas y/o recurso hídrico en -elaboración de planes de cierre de minas, y/o -elaboración de planes de cierre de pasivos ambientales mineros, y/o -elaboración de instrumentos de gestión ambiental, y/o -estudios en unidades mineras, y/o -balance hídrico y/o estudios de recursos hídricos y/o modelamiento hidráulico en proyectos mineros y/o similares, y/o -evaluación y/o supervisión y/o fiscalización y/o inspección y/o auditoría en instrumentos de gestión ambiental o en planes de cierre de minas o en planes de cierre de pasivos ambientales mineros</p>								

Más de 40 horas lectivas:
3 puntos


Más de 30 hasta 40 horas lectivas:
2 puntos

Más de 20 hasta 30 horas lectivas:
1 punto

Armando Callata Vilca
Presidente del Comité

Helga Espinoza Arias
Miembro del Comité

Ketty Rodríguez Ch.
Miembro del Comité




PERÚ

Superintendencia Nacional de Educación Superior Universitaria

Dirección de Registro y Reconocimiento de Grados y Títulos e Información Universitaria

REGISTRO NACIONAL DE GRADOS ACADÉMICOS Y TÍTULOS PROFESIONALES

Graduado	Grado o Título	Institución
MALPICA MATEO, JOSE LUIS DNI 41933611	BACHILLER EN CIENCIAS CON MENCIÓN EN INGENIERÍA CIVIL Fecha de diploma: 07/06/06 Modalidad de estudios: PRESENCIAL TIPO: <ul style="list-style-type: none">• DUPLICADO Fecha matrícula: Sin información (***) Fecha egreso: Sin información (***)	UNIVERSIDAD NACIONAL DE INGENIERÍA PERU
MALPICA MATEO, JOSE LUIS DNI 41933611	TÍTULO PROFESIONAL DE INGENIERO CIVIL Fecha de diploma: 20/10/09 Modalidad de estudios: PRESENCIAL	UNIVERSIDAD NACIONAL DE INGENIERÍA PERU



PERÚ

Superintendencia Nacional de Educación Superior Universitaria


Dirección de Registro y Reconocimiento de Grados y Títulos e Información Universitaria

REGISTRO NACIONAL DE GRADOS ACADÉMICOS Y TÍTULOS PROFESIONALES

Graduado	Grado o Título	Institución
MALPICA MATEO, JUAN JESUS DNI 40661514	INGENIERO FORESTAL Y AMBIENTAL Fecha de diploma: 11/05/2011 Modalidad de estudios: -	UNIVERSIDAD NACIONAL DEL CENTRO DEL PERÚ PERU
MALPICA MATEO, JUAN JESUS DNI 40661514	BACHILLER EN INGENIERIA FORESTAL Y DEL AMBIENTE Fecha de diploma: 22/04/2005 Modalidad de estudios: - Fecha matrícula: Sin información (***) Fecha egreso: Sin información (***)	UNIVERSIDAD NACIONAL DEL CENTRO DEL PERÚ PERU
MALPICA MATEO, JUAN JESUS DNI 40661514	MAESTRO EN GESTIÓN AMBIENTAL PARA EL DESARROLLO SOSTENIBLE Fecha de diploma: 28/12/23 Modalidad de estudios: PRESENCIAL Fecha matrícula: 26/04/2021 Fecha egreso: 08/04/2022	UNIVERSIDAD NACIONAL DEL CALLAO PERU

REGISTRO NACIONAL DE GRADOS ACADÉMICOS Y TÍTULOS PROFESIONALES

Graduado	Grado o Título	Institución
URIBE CORDOVA, VICTOR MANUEL DNI 40534269	INGENIERO GEOLOGO Fecha de diploma: 11/06/2008 Modalidad de estudios: -	UNIVERSIDAD NACIONAL MAYOR DE SAN MARCOS <i>PERU</i>
URIBE CORDOVA, VICTOR MANUEL DNI 40534269	BACHILLER EN INGENIERIA GEOLOGICA Fecha de diploma: 27/03/2007 Modalidad de estudios: - Fecha matrícula: Sin información (***) Fecha egreso: Sin información (***)	UNIVERSIDAD NACIONAL MAYOR DE SAN MARCOS <i>PERU</i>
URIBE CORDOVA, VICTOR MANUEL DNI 40534269	GRADO DE MÁSTER EN CIENCIAS TECNOLÓGICAS Y SALUD, MENCIÓN EN CIENCIAS DE LA TIERRA Y DEL MEDIO AMBIENTE, ESPECIALIDAD DINÁMICA DE LOS SISTEMAS GEOLÓGICOS Y AMENAZAS-DSGA (GRADO DE MAESTRO) Fecha de Diploma: 04/02/2011 TIPO: <ul style="list-style-type: none">RECONOCIMIENTO Fecha de Resolución de Reconocimiento: 14/09/2020 Modalidad de estudios: Presencial Duración de estudios: 1 Año 11 Meses 30 Días	UNIVERSITE DE NICE-SOPHIA ANTIPOLIS <i>FRANCIA</i>




PERÚ

Superintendencia Nacional de Educación Superior Universitaria

Dirección de Registro y Reconocimiento de Grados y Títulos e Información Universitaria

REGISTRO NACIONAL DE GRADOS ACADÉMICOS Y TÍTULOS PROFESIONALES

Graduado	Grado o Título	Institución
VELIZ QUILIANO, LEONEL HECTOR DNI 08617844	INGENIERO GEOLOGO Fecha de diploma: 09/06/2004 Modalidad de estudios: -	UNIVERSIDAD NACIONAL MAYOR DE SAN MARCOS PERU
VELIZ QUILIANO, LEONEL HECTOR DNI 08617844	BACHILLER EN INGENIERIA GEOLOGICA Fecha de diploma: 16/11/1998 Modalidad de estudios: - Fecha matrícula: Sin información (***) Fecha egreso: Sin información (***)	UNIVERSIDAD NACIONAL MAYOR DE SAN MARCOS PERU




PERÚ

Superintendencia Nacional de Educación Superior Universitaria

Dirección de Registro y Reconocimiento de Grados y Títulos e Información Universitaria

REGISTRO NACIONAL DE GRADOS ACADÉMICOS Y TÍTULOS PROFESIONALES

Graduado	Grado o Título	Institución
ROBLES RAZURI, MAX ROGER DNI 41144055	INGENIERO MECANICO DE FLUIDOS Fecha de diploma: 01/04/2011 Modalidad de estudios: -	UNIVERSIDAD NACIONAL MAYOR DE SAN MARCOS PERU
ROBLES RAZURI, MAX ROGER DNI 41144055	BACHILLER EN INGENIERIA MECANICA DE FLUIDOS Fecha de diploma: 07/05/2007 Modalidad de estudios: - Fecha matrícula: Sin información (***) Fecha egreso: Sin información (***)	UNIVERSIDAD NACIONAL MAYOR DE SAN MARCOS PERU




PERÚ

Superintendencia Nacional de Educación Superior Universitaria

Dirección de Registro y Reconocimiento de Grados y Títulos e Información Universitaria

REGISTRO NACIONAL DE GRADOS ACADÉMICOS Y TÍTULOS PROFESIONALES

Graduado	Grado o Título	Institución
TAPARA SEDANO, AUREO LENIN DNI 20115235	INGENIERO QUIMICO Fecha de diploma: 06/04/2005 Modalidad de estudios: -	UNIVERSIDAD NACIONAL DEL CENTRO DEL PERÚ <i>PERU</i>




PERÚ

Superintendencia Nacional de Educación Superior Universitaria

Dirección de Registro y Reconocimiento de Grados y Títulos e Información Universitaria

REGISTRO NACIONAL DE GRADOS ACADÉMICOS Y TÍTULOS PROFESIONALES

Graduado	Grado o Título	Institución
BARRIGA DIAZ, YERALDO EDINHO DNI 41410991	BACHILLER EN CIENCIAS GEOFISICA Fecha de diploma: 16/10/2009 Modalidad de estudios: - Fecha matrícula: Sin información (***) Fecha egreso: Sin información (***)	UNIVERSIDAD NACIONAL DE SAN AGUSTÍN DE AREQUIPA <i>PERU</i>
BARRIGA DIAZ, YERALDO EDINHO DNI 41410991	INGENIERO GEOFISICO Fecha de diploma: 12/09/2014 Modalidad de estudios: -	UNIVERSIDAD NACIONAL DE SAN AGUSTÍN DE AREQUIPA <i>PERU</i>



PERÚ

Superintendencia Nacional de Educación Superior Universitaria

Dirección de Registro y Reconocimiento de Grados y Títulos e Información Universitaria

REGISTRO NACIONAL DE GRADOS ACADÉMICOS Y TÍTULOS PROFESIONALES

Graduado	Grado o Título	Institución
ESPINOZA ROJAS, LUIS EDINSON DNI 41553793	TITULO PROFESIONAL DE INGENIERO CIVIL Fecha de diploma: 16/10/09 Modalidad de estudios: PRESENCIAL	UNIVERSIDAD NACIONAL DE INGENIERÍA <i>PERU</i>
ESPINOZA ROJAS, LUIS EDINSON DNI 41553793	BACHILLER EN CIENCIAS CON MENCIÓN EN INGENIERÍA CIVIL Fecha de diploma: 22/09/06 Modalidad de estudios: PRESENCIAL Fecha matrícula: Sin información (***) Fecha egreso: Sin información (***)	UNIVERSIDAD NACIONAL DE INGENIERÍA <i>PERU</i>



ADJUDICACIÓN SIMPLIFICADA N° AS-SM-13-2024-AMSAC-3 DERIVADA DEL CP-24-2023-AMSAC-1

SERVICIO DE CONSULTORÍA PARA LA ELABORACIÓN DEL DIAGNÓSTICO TÉCNICO DEL PLAN DE CIERRE DE LA UNIDAD MINERA QUIRUVILCA, UBICADO EN EL DISTRITO DE QUIRUVILCA, PROVINCIA SANTIAGO DE CHUCO, REGIÓN DE LA LIBERTAD

Postor:		GEOTHECNICAL & ENVIRONMENTAL LABORATORY S.A									
A. EXPERIENCIA DEL POSTOR EN LA ESPECIALIDAD (FACTURACIÓN)											
N°	CLIENTE	OBJETO DEL CONTRATO	N° Contrato /O/C /Comprobante de pago	Fecha Suscripción o Cancelación	VAL Contrato	Tipo Cambio	Valor contabilizado (S/.)	Contrato / Orden Servicio	Conformidad de Servicio	Comprobante de pago	Observaciones / VALIDACIÓN TÉCNICA
1	ENGINEERS & ENVIRONMENTAL PERU SA	INGENIERIA DE DETALLE PARA EL CIERRE DE MINA CORIANTA	CONRATO 040-2014	30/12/2014	\$ 67,950.58	S/.2.988	S/.67,953.57	PRESENTA FOLIO 190 AL 192	PRESENTA FOLIO 194		CUMPLE
2	SHOUGANG HIERRO PERU S.A.A.	EXPEDIENTE DE CIERRE DE LOS DEPOSITOS DE DESMONTE CANCHAS 26,40,43 Y 71	CONTRATO S/N O/C R6231-MN FACTURA 001-000307	9/12/2015	\$135,700.00	S/.3.377	S/.458,258.90	PRESENTA FOLIO 196 AL 217	NO PRESENTA	PRESENTA 219 AL 221	PRESENTA DOCUMENTO QUE ACREDITA EL PAGO DE LA FACTURA
3	ACTIVOS MINEROS S.A.C	ELABORACION DEL PLAN DE CIERRE Y EXPEDIENTE TECNICO DEL PROYECTO DE REMEDIACION AMBIENTAL DE LAS AREAS IMPACTADAS POR LOS PASIVOS MINEROS DE LA EX UNIDAD MINERA CAUDALOSA 1, DISTRITO DE SANTA ANA DE TUSI, DANIEL ALCIDES CARRION, REGION PASCO	CONTRATO GL-C-019-2017 FACTURA 001-000004 FACTURA 001-000006 FACTURA 001-000007 FACTURA 001-000008 FACTURA 001-2 FACTURA 001-5 FACTURA 001-6 FACTURA 001-7	4/04/2017	S/.1,956,284.41	-	S/.506,025.09	PRESENTA FOLIO 224 AL 794	PRESENTA FOLIO 292	PRESENTA FOLIO 242 AL 290 S/ 586,885.32 s/ 51,933.29 S/ 259,666.44 s/ 415,466.30 S/ 311,599.72 S/ 16,536.68 S/ 82,683.35 S/ 132,293.34 S/ 99,220.00 s/ 67,815.94	PRESENTA PROMESA DE CONSORCIO CON PARTICIPACION: 25%
		AUTORIZACION PARA LA EJECUCION DE PRESTACION ADICIONAL DE SERVICIO DE CONSULTORIA N°01	RESOLUCION N°007-202-AM/GAF FACTURA N° E001-4								
4	GLOBAL ENGINEERS S.A.	CONTRATO MARCO N°MAC-2018-003 PARA LA PRESTACION DE SERVICIOS DE INGENIERIA	CONTRATO MARCO N°MAC-2018-003	18/01/2018	\$35,400.00	S/ 3.63	S/ 128,608.20	PRESENTA FOLIO 294 AL 297	PRESENTA FOLIO 298	NO PRESENTA	CUMPLE
		1. INGENIERIA DEFINITIVA PARA LA ESTABILIZACION DE TALUDES EN LA CENTRAL HIDROELECTRICA CERRO DEL AGUILA - HUANCAMELICA MONTO: \$ 30,000.00 DOLARES + IGV			\$23,600.00		S/ 171,477.60				
		2. INGENIERIA DE CIERRE DEL DEPOSITO DE DESMONTE CANCHA 03 - IMNA SHP MONTO: \$ 20,000.00 DOLARES + IGV			\$23,600.00		S/ 214,347.00				
		3. INGENIERIA DE CIERRE DEL DEPOSITO DE DESMONTE CANCHA 51 - IMNA SHP MONTO: \$20,000.00 DOLARES + IGV			\$29,500.00		S/ 278,651.10				
		4. INGENIERIA DE CIERRE DE LOS DEPOSITOS DE DESMONTES CANCHA 26-40 MINA SHP			\$29,500.00						
		5. INGENIERIA DE CIERRE PARA LOS COMPONENTES DEL PCM - MINA SHP MONTO: \$ 25,000.00 DOLARES + IGV			\$53,100.00						
		6. INGENIERIA DE DETALLE DEL ESTUDIO GEOTECNICO: ESTABILIZACION DE TALUD RAMPA SUR EN EL TAJO DE MINA PROYECTADO MONTO: \$45,000.00 DOLARES + IGV			\$23,600.00						
5	ACTIVOS MINEROS S.A.C	ELABORACION DEL ESTUDIO DE PLAN DE CIERRE Y EXPEDIENTE TECNICO DEL DEPOSITO DE RELAVES QUILACOHCA DISTRITO DE SIMON BOLIVAR, PROVINCIA Y REGION DE PASCO	CONTRATO GL-C-013-2021 S/ 3,100,000.00	15/04/2021	S/.3,100,000.00	-	S/.955,599.32	PRESENTA FOLIO 302 AL 312	NO PRESENTA	PRESENTA FOLIO 321 AL 351 S/ 930,000.00 S/ 453,800.00 S/ 434,000.00 S/ 93,398.63	PRESENTA PROMESA DE CONSORCIO CON PARTICIPACION: 50%
			CONTRATO PRIVADO DE CONSORCIADOS E001-2 E001-4 E001-5 ADICIONAL N°1 POR GASTOS DE PARALIZACION - CARTA N°180-2022-AM/JDIP E001-3								
6	SHOUGANG HIERRO PERU S.A.A.	ACTUALIZACION PLAN DE CIERRE DE MINAS CPS-1 (SP-00410) (MONTO CONTRACTUAL \$ 90,169.94)	CONTRATO S/N E001-640 E001-867	27/09/2021	\$ 90,169.94	S/.4.1270	S/.372,131.34	PRESENTA FOLIO 353AL 367	NO PRESENTA	PRESENTA FOLIO 370 AL 377 US\$ 72,135.95 US\$ 18,033.99	PRESENTA DOCUMENTO QUE ACREDITA EL PAGO DE LA FACTURA
7	ACTIVOS MINEROS S.A.C	SERVICIO DE CONSULTORIA PARA REALIZAR LA ACTUALIZACIÓN DE PRESUPUESTOS Y CRONOGRAMA DEL EXPEDIENTE TECNICO DEL PROYECTO: "REMEDIACIÓN AMBIENTAL DE LAS AREAS IMPACTADAS POR LOS PASIVOS MINEROS DE LA EX UNIDAD MINERA CAUDALOSA 1, DISTRITO DE SANTA ANA DE TUSI – DANIEL ALCIDES CARRION – REGIÓN PASCO"	OS- N°2023-0062 E001-769	3/03/2023	S/.14,266.10	S/.1.0000	S/.14,266.10	PRESENTA FOLIO 379	PRESENTA FOLIO 381	PRESENTA FOLIO 384 AL 386	CUMPLE



ADJUDICACIÓN SIMPLIFICADA N° AS-SM-13-2024-AMSAC-3 DERIVADA DEL CP-24-2023-AMSAC-1

SERVICIO DE CONSULTORÍA PARA LA ELABORACIÓN DEL DIAGNÓSTICO TÉCNICO DEL PLAN DE CIERRE DE LA UNIDAD MINERA QUIRUVILCA, UBICADO EN EL DISTRITO DE QUIRUVILCA, PROVINCIA SANTIAGO DE CHUCO, REGIÓN DE LA LIBERTAD

8	ACTIVOS MINEROS S.A.C	ELOBAR EL PLAN DE CIERRE DE LOS 64 PAM EL DORADO	CONTRATO GL-C-031-2023 FACTURAS: E001-6 E001-7 ADICIONAL E001-8	15/06/2023	S/.3,450,000.00	S/.1.000	S/.1,137,241.04	PRESENTA FOLIO 389 AL		PRESENTA FOLIO 410 AL 422 S/ 1,035,000.00 S/ 966,000.00 S/ 273,482.07	PRESENTA PROMESA DE CONSORCIO CON PARTICIPACION: 50%
TOTAL FACTURACIÓN							S/.4,304,559.25	***CUMPLE TDR***			
PUNTAJE								75			

Requisitos:
El postor debe acreditar un **MONTO FACTURADO ACUMULADO TOTAL** equivalente a **S/ 2,500,000.00 (DOS MILLONES QUINIENTOS MIL CON 00/100 SOLES)**, por la contratación de servicios iguales o similares al objeto de la convocatoria, durante los diez (10) años anteriores a la fecha de la presentación de ofertas que se computarán desde la fecha de la conformidad o emisión del comprobante de pago, según corresponda.

Sse considera como servicios similares o iguales al objeto de contratación, la ejecución o elaboración de PLANES DE CIERRE DE MINAS, PLANES DE CIERRE DE PASIVOS AMBIENTALES MINEROS Y/O, ESTUDIOS A NIVEL DE PREINVERSIÓN Y/O FACTIBILIDAD Y/O INGENIERÍA DE DETALLE Y/O PLAN AMBIENTAL DETALLADOS Y/O, DIAGNÓSTICOS AMBIENTALES Y/O INFORMES TÉCNICOS SUSTENTATORIOS Y/O ESTUDIO DEFINITIVO Y/O EXPEDIENTE TÉCNICO; de los siguientes proyectos y/o servicios:

- Planes de cierre de minas y/o;
- Pasivos ambientales mineros;
- Depósitos de Desmonte;
- PADs de Lixiviación;
- Depósitos de Relaves;
- Labores subterráneas;
- Tajos abiertos;
- Plantas de procesamiento minero;
- Plantas de tratamiento de aguas acidas mineras;
- Factibilidad para la explotación de canteras;
- Estudios hidrogeológicos referidos a proyectos mineros

M = Monto facturado acumulado por el postor por la prestación de servicios de consultoría en la especialidad

M >= 3,000,000.00²²:
75 puntos

M >=2,750,000.00 y < 3,000,000.00:
70 puntos

M > 2,500,000.00²³ y < 2,750,000.00:
65 puntos

Acreditación:
La experiencia del postor en la especialidad se acreditará con copia simple de (i) contratos u órdenes de servicios, y su respectiva conformidad o constancia de prestación; o (ii) comprobantes de pago cuya cancelación se acredite documental y fehacientemente, con voucher de depósito, nota de abono, reporte de estado de cuenta, cualquier otro documento emitido por Entidad del sistema financiero que acredite el abono o mediante cancelación en el mismo comprobante de pago .
Los postores pueden presentar hasta un máximo de veinte (20) contrataciones para acreditar el requisito de calificación y el factor "Experiencia de Postor en la Especialidad"

Armando Callata Vilca
Presidente del Comité

Helga Espinoza Arias
Miembro del Comité

Ketty Rodríguez Ch.
Miembro del Comité



ADJUDICACIÓN SIMPLIFICADA N° AS-SM-13-2024-AMSAC-3 DERIVADA DEL CP-24-2023-AMSAC-1

SERVICIO DE CONSULTORÍA PARA LA ELABORACIÓN DEL DIAGNÓSTICO TÉCNICO DEL PLAN DE CIERRE
DE LA UNIDAD MINERA QUIRUVILCA, UBICADO EN EL DISTRITO DE QUIRUVILCA, PROVINCIA SANTIAGO
DE CHUCO, REGIÓN DE LA LIBERTAD

POSTOR:

GEOSERVICE AMBIENTAL SAC

1 PERSONAL PROPUESTO:		NELSON ARTICA GERONIMO						
PROFESIÓN:		INGENIERO CIVIL		FECHA COLEGIADO:	19/05/2008			
CARGO:		GERENTE DE PROYECTOS		FECHA TITULADO:	24/07/2007			
N°	CAPACITACIÓN			PAG	HORAS LECTIVAS	CENTRO DE ESTUDIOS		
1	Maestria en Project Management		CUMPLE CON TDR	PAG 890 - 892	297	UNIVERSIDAD ESAN CREDITOS 49.5, CALCULANDO POR 16 HORAS CADA CREDITO, RESULTA 297 HORAS LECTIVAS		
2	Master In Poject Management (MPM)			PAG 86		UNIVERSIDAD RAMON LLULL - UNIVERSIDAD DE ESPAÑA		
N°	DESCRIPCIÓN	EXPERIENCIA		PAG	TIEMPO (DÍAS)	TOTAL DÍAS	EMPRESA	OBSERVACIÓN / VALIDACIÓN ÁREA USUARIA
		INICIO	FIN					
1	GERENTE DE PROYECTOS, ELABORACION DE LA INGENIERIA DE DETALLE CON FINES DE CIERRE DE COMPONENTES MINEROS PRINCIPALES DE LA U.M APUMAYO.	2/01/2023	31/08/2023	PAG 86	241	5041	GEOSERVICE AMBIENTAL SAC	VALIDADO
2	GERENTE DE PROYECTOS, ELABORACION DE LA INGENIERIA DE DETALLE CON FINES DE CIERRE DE COMPONENTES MINEROS PRINCIPALES DE LA U.M ANAMA, PARA ANABI S.A.C.	24/05/2022	31/12/2022	PAG 86	221		GEOSERVICE AMBIENTAL SAC	VALIDADO
3	GERENTE DE PROYECTOS, ELABORACION DE LA ACTUALIZACIÓN DEL PLAN DE CIERRE DE MINAS DE LA UNIDAD MINERA PUCARRAJO PROPUESTA, PARA NYRSTAR ANCASH S.A.C.	5/11/2020	31/05/2021	PAG 86	207		GEOSERVICE AMBIENTAL SAC	VALIDADO
4	GERENTE DE PROYECTOS, ELABORACION DE EXPEDIENTES TÉCNICOS PARA EL CIERRE DE COMPONENTES MINEROS UNIDAD MINERA ADAYCHAGUA, PARA VOLCAN COMPAÑIA MINERA S.A.A.	1/12/2019	31/10/2020	PAG 86	335		GEOSERVICE AMBIENTAL SAC	VALIDADO
5	GERENTE DE PROYECTOS, ELABORACION DE EXPEDIENTES TÉCNICOS PARA EL CIERRE DE 20 PASIVOS MINEROS. PARA VOLCAN COMPAÑIA MINERA S.A.A.	5/06/2019	30/11/2019	PAG 86	178		GEOSERVICE AMBIENTAL SAC	VALIDADO
6	GERENTE DE PROYECTOS, ESTUDIO Y DISEÑO DE INGENIERIA DE DETALLE PARA EL RECRECIMIENTO DE CORONA, RELAVERA PUQUIOCOCHA EN EL DISTRITO DE MOROCOCHA, PARA SOCIEDAD MINERA AUSTRIA DUVAZ S.A.C. 01 DE MARZO AL 31 DE MAYO DEL 2019	1/03/2019	31/05/2019	PAG 86	91		GEOSERVICE AMBIENTAL SAC	VALIDADO
7	GERENTE DE PROYECTOS, ACTUALIZACION DE INGENIERIA DE DETALLE PARA EL CIERRE DE DEPÓSITO DE DESMONTE SAN CRISTOBAL NV. 12 A Y EL DEPÓSITO DE DESMONTE ANIMAS NV. 08, PARA MINERA BATEAS S.A.C.	26/10/2018	31/01/2019	PAG 86	97		GEOSERVICE AMBIENTAL SAC	VALIDADO
8	GERENTE DE PROYECTOS, DISEÑO DE CIERRE DE BOCAMINA 520, PLATAFORMA Y ACCESOS DEL PROYECTO DE EXPLORACIÓN RÍO PALLANGA, PARA COMPAÑIA MINERA CHUNGAR S.A.C.	2/01/2018	30/09/2018	PAG 86	271		GEOSERVICE AMBIENTAL SAC	VALIDADO
9	GERENTE DE PROYECTOS, ELABORACION DE ESTUDIO DE PRE INVERSIÓN, PLAN DE CIERRE Y ESTUDIO DEFINITIVO PARA LA REMEDIACIÓN DE PASIVOS AMBIENTALES MINEROS GENERADOS POR LA EX UNIDAD MINERA SAN ANTONIO DE ESQUILACHE, DISTRITO DE SAN ANTONIO, PROVINCIA DE PUNO, REGIÓN PUNO, PARA ACTIVOS MINEROS S.A.C.	1/10/2015	31/12/2017	PAG 87	822		GEOSERVICE INGENIERIA SAC	VALIDADO
10	GERENTE DE PROYECTOS, ESTUDIO DE FACTIBILIDAD Y DE INGENIERIA DE DETALLE A NIVEL DE CONSTRUCCIÓN DEL NUEVO DEPÓSITO DE RELAVES PARCO Y OBRAS AUXILIARES, PARA DOE RUN PERÚ S.R.L.	1/06/2014	30/09/2015	PAG 87	486		GEOSERVICE INGENIERIA SAC	VALIDADO
11	GERENTE DE PROYECTOS, MODIFICACION DEL PLAN DE CIERRE DE MINAS DE LA UNIDAD MINERA ALPAMARCA, PARA COMPAÑIA MINERA ALPAMARCA S.A.C.	1/10/2013	30/04/2014	PAG 87	211		GEOSERVICE INGENIERIA SAC	VALIDADO
12	GERENTE DE PROYECTOS, ESTUDIO A NIVEL DE INGENIERIA DE DETALLE PARA: SOBREELEVACIÓN DEL DEPÓSITO DE RELAVES No 02 Y NUEVO DEPÓSITO DE RELAVES N° 04 DE MINERA COLQUISIRI, PARA COMPAÑIA MINERA COLQUISIRI S.A.	1/03/2013	30/09/2013	PAG 87	213		GEOSERVICE INGENIERIA SAC	VALIDADO
13	GERENTE DE PROYECTOS, INGENIERIA DE DETALLE PARA EL CIERRE DE MINAS DEL DEPÓSITO DE RELAVES "CHANCA", PARA COMPAÑIA MINERA RAURA S.A.	1/10/2012	28/02/2013	PAG 87	150		GEOSERVICE INGENIERIA SAC	VALIDADO
14	GERENTE DE PROYECTOS, INGENIERIA DE DETALLE DEL PAD DE LIXIVIACIÓN, POZAS Y BOTADERO PROYECTO ANAMA, ANABI S.A.C.	1/01/2012	30/09/2012	PAG 87	273		GEOSERVICE INGENIERIA SAC	VALIDADO
15	GERENTE DE PROYECTOS, PLAN DE CIERRE DE MINA DE LA UEA ALPAMARCA, PARA COMPAÑIA MINERA ALPAMARCA S.A.C.	1/04/2011	31/12/2011	PAG 88	274		GEOSERVICE INGENIERIA SAC	VALIDADO
16	GERENTE DE PROYECTOS, INGENIERIA DE DETALLE DEL PAD DE LIXIVIACIÓN, POZAS Y BOTADERO PROYECTO APUMAYO, PARA ANABI S.A.C.	1/07/2010	31/12/2010	PAG 89	183		GEOSERVICE INGENIERIA SAC	VALIDADO
17	GERENTE DE PROYECTOS, PLAN DE CIERRE DE MINA DEL ESTUDIO DE IMPACTO AMBIENTAL DEL PROYECTO ANGELICA - RUBLO CHICO, PARA COMPAÑIA DE MINAS BUENAVENTURA S.A.A.	1/10/2009	30/06/2010	PAG 90	272		GEOSERVICE INGENIERIA SAC	VALIDADO
18	GERENTE DE PROYECTOS, ESTUDIO DE LA SOBREELEVACIÓN Y OBRAS DE CIERRE DEL DEPÓSITO DE RELAVES VINCHOS, PARA COMPAÑIA MINERA CONDESTABLE S.A.	1/09/2008	31/03/2009	PAG 91	211		GEOSERVICE INGENIERIA SAC	VALIDADO
19	GERENTE DE PROYECTOS, DISEÑO DE OBRAS DE CIERRE A NIVEL DE FACTIBILIDAD PARA EL PLAN DE CIERRE DE MINAS DE LA UEA. ANTAPITE A 450 TMD, PARA COMPAÑIA DE MINAS BUENAVENTURA S.A.A	1/03/2008	31/08/2008	PAG 92	183		GEOSERVICE INGENIERIA SAC	VALIDADO

Más de 160 horas lectivas:
4 puntos

Más de 140 hasta 160 horas lectivas:
3 puntos

Más 120 hasta 140 horas lectivas:
2 puntos

TOTAL HORAS CAPACITACIÓN: 297

Más de 160 horas lectivas:
4 puntos
Más de 140 hasta 160 horas lectivas:
3 puntos
Más 120 hasta 140 horas lectivas:
2 puntos

POSTOR:

GEOSERVICE AMBIENTAL SAC

20	GERENTE DE PROYECTOS, DISEÑO DE LAS OBRAS DE CIERRE DEL DEPÓSITO DE RELAVES CAJAMARQUILLA VASO 1, VASO 2 Y VASO 3. COMPAÑIA MINERA ATACOCCHA S.A.A.	1/07/2007	31/10/2007	PAG 93	122	GEOSERVICE INGENIERIA SAC	VALIDADO
PUNTUACIÓN FACTORES DE EVALUACIÓN:		<div>Más de 160 horas lectivas: 4 puntos</div> <div>Más de 140 hasta 160 horas lectivas: 3 puntos</div> <div>Más 120 hasta 140 horas lectivas: 2 puntos</div>		<div>AÑOS DE EXPERIENCIA</div> <div>CUMPLE CON TDR</div> <div>PUNTAJE EXP. PERSONAL CLAVE</div> <div>PUNTAJE CAPACITACIÓN</div>		<div>13 Años, 9 Mes y 19 Días</div> <div>***CUMPLE TDR***</div> <div>4</div> <div>4</div>	
<div>El tiempo de experiencia será computado desde la OBTENCIÓN DEL TITULO PROFESIONAL</div> <div>Criterios: Formación: Profesional en Ing. Civil, o Ing. Geólogo, o Ing. de Minas, o Ing. Metalurgista, o Ing. Ambiental, o Ing. Químico, colegiado Capacitación mínima de 120 horas en gestión de proyectos o dirección de proyectos, de preferencia. La habilitación será exigida para el inicio efectivo del servicio Experiencia: Contar con experiencia mínima de diez (10) años, como Gerente o jefe o coordinador o director o supervisor o proyectista o cualquier cargo de dirección, en ejecución, elaboración, revisión y/o diseño de los servicios similares o iguales al objeto de contratación, asimismo, se considera de manera adicional las siguientes experiencias: - planes de cierre de minas, y/o - planes de cierre de pasivos ambientales mineros, y/o - estudios en unidades mineras, y/o - supervisión de instrumentos de gestión ambiental en unidades mineras , y/o - estudios de ingeniería de detalle y/o expediente técnico para depósitos de residuos en unidades mineras - expediente técnico y/o ingeniería de detalle y/o estudios de proyectos en unidades mineras.</div>							

2 PERSONAL PROPUESTO:

CESAR AUGUSTO RODRIGUEZ VILLANUEVA

PROFESIÓN:	INGENIERO AGRICOLA	FECHA COLEGIADO:	21/06/1983
CARGO:	ESPECIALISTA AMBIENTAL	FECHA TITULADO:	15/03/1983

Nº	DESCRIPCIÓN	EXPERIENCIA		PAG	TIEMPO (DÍAS)	TOTAL DÍAS	EMPRESA	OBSERVACIÓN / VALIDACIÓN ÁREA USUARIA
		INICIO	FIN					
1	ESPECIALISTA AMBIENTAL, MODIFICACION DEL ESTUDIO DE IMPACTO AMBIENTAL DETALLADO DEL PROYECTO DE EXPLOTACIÓN Y BENEFICIO MINERO MINA PAMPA DE PONGO, PARA JINZHAO MINING PERÚ S.A.	2/05/2023	30/04/2024	PAG 92	364	3592	GEOSERVICE AMBIENTAL SAC	VALIDADO
2	ESPECIALISTA AMBIENTAL, ELABORACION DE LA MODIFICACIÓN DEL PLAN DE CIERRE DE MINAS DE LA UNIDAD MINERA CARAHUACRA, PARA VOLCAN COMPAÑIA MINERA SAA.	1/10/2022	31/03/2023	PAG 92	181		GEOSERVICE AMBIENTAL SAC	VALIDADO
3	ACTUALIZACIÓN DEL PLAN DE CIERRE DE MINAS DE LA UNIDAD MINERA PAMPA DE PONGO, PARA JINZHAO MINING PERÚ SA.	1/04/2022	31/07/2022	PAG 92	121		GEOSERVICE AMBIENTAL SAC	VALIDADO
4	ESPECIALISTA AMBIENTAL, ACTUALIZACION DEL PLAN DE CIERRE DE MINAS (APCM) A NIVEL DE INGENIERÍA DE DETALLE DE LA UNIDAD MINERA PUCARRAJO. PARA NYRSTAR ANCASH S.A.C	2/01/2021	31/12/2021	PAG 92	363		GEOSERVICE AMBIENTAL SAC	VALIDADO
5	ESPECIALISTA AMBIENTAL, PLAN AMBIENTAL DETALLADO DE LA UNIDAD DE PRODUCCIÓN LOS ZAMBOS. PARA CONSORCIO MINERO HORIZONTE S.A.	19/08/2019	31/12/2019	PAG 92	134		GEOSERVICE AMBIENTAL SAC	VALIDADO
6	ESPECIALISTA AMBIENTAL, MODIFICACION DEL ESTUDIO DE IMPACTO AMBIENTAL DETALLADO DEL PROYECTO AMPLIACIÓN DEL DEPÓSITO DE RELAVES FILTRADOS, CIANURADOS Y DEPÓSITO DE DESMONTE DE MINA EN LA QUEBRADA CURAUBAMBA, PARA CONSORCIO MINERO HORIZONTE S.A.	1/02/2017	30/03/2018	PAG 92	422		GEOSERVICE AMBIENTAL SAC	VALIDADO
7	ESPECIALISTA AMBIENTAL, ELABORACION DE LA MODIFICACIÓN DEL PLAN DE CIERRE DE MINA DE LA UNIDAD MINERA CARAHUACRA VOLCAN COMPAÑIA MINERA S.A.A. DEL 15 DE JULIO AL 31 DE OCTUBRE DEL 2016	15/07/2016	31/10/2016	PAG 93	108		GEOSERVICE INGENIERIA SAC	VALIDADO
8	ESPECIALISTA AMBIENTAL, ELABORACION DE LA ACTUALIZACIÓN DEL PLAN DE CIERRE DE MINAS DE LA UNIDAD MINERA EL PORVENIR, PARA COMPAÑIA MINERA MILPO S.A.A.	1/10/2015	30/06/2016	PAG 93	273		GEOSERVICE INGENIERIA SAC	VALIDADO
9	ESPECIALISTA AMBIENTAL, ESTUDIO DE LOS RECURSOS HÍDRICOS SUPERFICIALES Y SUBTERRÁNEOS E INFRAESTRUCTURA HIDRÁULICA PARA EL PLAN DE GESTIÓN EN LA CUENCA DEL RIO LOCUMBA, EN LA REGIÓN TACNA. PARA SOUTHERN PERÚ COOPER CORPORACIÓN.	10/07/2014	30/06/2015	PAG 93	0		GEOSERVICE INGENIERIA SAC	DE LA DOCUMENTACIÓN NO ACREDITA, QUE EL SERVICIO SE HAYA DESARROLLADO EN UNA UNIDAD MINERA.
10	ESPECIALISTA AMBIENTAL, ESTUDIO DE IMPACTO AMBIENTAL PROYECTO TÍA MARIA, PARA SOUTHERN PERÚ COOPER CORPORACIÓN.	10/05/2012	30/05/2010	PAG 93	0		GEOSERVICE INGENIERIA SAC	EL PLAZO ESTABLECIDO EN LA EXPERIENCIA NO GUARDA COHERENCIA RESPECTO A LAS FECHAS SEÑALADAS.
11	ESPECIALISTA AMBIENTAL, ESTUDIO DE IMPACTO AMBIENTAL DEL PROYECTO MINERO CRESPO, PARA COMPAÑIA MINERA ARES S.A.C.	10/03/2011	30/04/2012	PAG 93	417		GEOSERVICE INGENIERIA SAC	VALIDADO
12	ESPECIALISTA AMBIENTAL, ESTUDIOS TÉCNICOS PARA EL DESARROLLO DE INGENIERIA DEL TÚNEL DE ACCESO MINA OLLACHEA Y ESTUDIO DE IMPACTO AMBIENTAL SEMIDETALLADO. PARA COMPAÑIA MINERA KURI KULLU S.A	15/06/2010	25/02/2011	PAG 93	255		GEOSERVICE INGENIERIA SAC	VALIDADO
13	ESPECIALISTA AMBIENTAL, ESTUDIO DE IMPACTO AMBIENTAL DEL PROYECTO DE IRRIGACIÓN DE LA MARGEN DERECHA DEL RIO TUMBES. PARA CONSORCIO RIO TUMBES. SERVICIO PROFESIONALES, ESTUDIO DE IMPACTO	20/01/2010	30/04/2010	PAG 93	0		GEOSERVICE INGENIERIA SAC	NO FORMA PARTE DE LA EXPERIENCIA REQUERIDA EN LAS BASES
14	AMBIENTAL DE LA AMPLIACIÓN DEL TAJO RAÚL ROJAS- PLAN L. UEA CERRO DE PASCO - COMPAÑIA MINERA VOLCÁN SAA	1/01/2007	12/08/2009	PAG 94	954		GEMESA CONSULTORES ASOCIADOS SAC.	VALIDADO
15	ESTUDIO DE CAUDAL ECOLÓGICO DE LAS CENTRALES HIDROELÉCTRICAS DE ELECTROANDES Y SN POWER	1/09/2008	30/04/2009	PAG 95	0		CINMAC SRL	NO FORMA PARTE DE LA EXPERIENCIA REQUERIDA. TODA VEZ QUE NO PRECISA LA EXPERIENCIA REQUERIDA, TODA VEZ QUE NO PRECISA LA EXPERIENCIA EN LA ESPECIALIDAD REQUERIDA EN LAS BASES
16	ESTUDIO DE IMPACTO AMBIENTAL DEL EIA DE LA PLANTA DE BENEFICIO SAN MARTÍN - JUNÍN - MINERA SOL SAC.	1/01/2007	31/12/2008	PAG 95	0		CINMAC SRL	VALIDADO TRASLAPE CON EXP. 14

POSTOR:

GEOSERVICE AMBIENTAL SAC

17	ESTUDIO DE IMPACTO AMBIENTAL DE LA PANTA DE TRATAMIENTO DE HUACRAPUQUIO JUNÍN	1/01/2003	31/12/2004	PAG 95	0	CINMAC SRL	NO FORMA PARTE DE LA EXPERIENCIA REQUERIDA, TODA VEZ QUE NO PRECISA LA EXPERIENCIA EN LA ESPECIALIDAD REQUERIDA EN LAS BASES.
18	PROYECTO DE REFORESTACIÓN Y ESTABILIDAD DE TALUDES DE LAS CH DE EDEGEL SA	1/01/2002	31/12/2005	PAG 95	0	CINMAC SRL	NO FORMA PARTE DE LA EXPERIENCIA REQUERIDA, TODA VEZ QUE NO PRECISA LA EXPERIENCIA EN LA ESPECIALIDAD REQUERIDA EN LAS BASES.

PUNTUACIÓN FACTORES DE EVALUACIÓN:		Más de 10 años: 2 puntos	AÑOS DE EXPERIENCIA	9 Años, 10 Mes y 1 Días
		Más de 8 hasta 10 años: 1 punto	CUMPLE CON TDR	***CUMPLE TDR***
			PUNTAJE	1

El tiempo de experiencia será computado desde la OBTENCIÓN DEL TITULO PROFESIONAL

Criterios:

Formación:

Profesional en Ing. Ambiental, o Ing. Agrícola, o Ing. Geólogo, o Ing. Agrónomo, o Ing. Químico, o Ing. Metalúrgico, o Biólogo, o Ing. Forestal y Ambiental, o Ing. Forestal, colegiado.

La habilitación será exigida para el inicio efectivo del servicio

Experiencia:

Contar con experiencia mínima de ocho (08) años, como especialista ambiental de los servicios similares o iguales al objeto de contratación, asimismo, se considera de manera adicional las siguientes experiencias:

- elaboración de planes de cierre de minas, y/o
- planes de cierre de pasivos ambientales mineros, y/o
- estudios en unidades mineras, y/o
- elaboración de instrumentos de gestión ambiental en unidades mineras, y/o
- evaluación y/o supervisión y/o fiscalización y/o inspección y/o auditoría en instrumentos de gestión ambiental de unidades mineras o
- evaluación y/o supervisión y/o fiscalización y/o inspección y/o auditoría en planes de cierre de minas
- evaluación y/o supervisión y/o fiscalización y/o inspección y/o auditoría en planes de cierre de pasivos ambientales mineros.
- Estudios de línea base ambiental relacionados a proyectos mineros

3 PERSONAL PROPUESTO:

JOSE RENZO ABAD GUEVARA

PROFESIÓN:	INGENIERÍA GEOLOGICA	FECHA COLEGIADO:	7/12/2007
CARGO:	ESPECIALISTA EN GEOLOGIA Y GEOTECNIA	FECHA TITULADO:	11/07/2007

Nº	DESCRIPCIÓN	EXPERIENCIA		PAG	TIEMPO (DÍAS)	TOTAL DÍAS	EMPRESA	OBSERVACIÓN / VALIDACIÓN ÁREA USUARIA
		INICIO	FIN					
1	ESPECIALISTA EN GEOLOGIA Y GEOTECNIA, EVALUACION GEOLOGICA GEOTECNICA EN LA CUARTA MODIFICACIÓN DEL PLAN DE CIERRE DE MINAS DE LA UNIDAD MINERA HUACHOCOLPA UNO, PARA COMPAÑIA MINERA KOLPA S.A	10/05/2024	31/08/2024	PAG. 100	113		Geoservice Ambiental SAC	VALIDADO
2	ESPECIALISTA EN GEOLOGIA Y GEOTECNIA, EVALUACION GEOLOGICA - GEOTECNICA EN LA PRIMERA MODIFICACIÓN DEL PLAN DE CIERRE DE MINAS DE LA UNIDAD MINERA ANDAYCHAGUA, PARA VOLCAN COMPAÑIA MINERA S.A.A.	1/09/2023	30/04/2024	PAG. 100	242		Geoservice Ambiental SAC	VALIDADO
3	ESPECIALISTA EN GEOLOGIA Y GEOTECNIA, EVALUACION GEOLOGICA GEOTECNICA EN LA ELABORACIÓN DE LA INGENIERÍA DE DETALLE CON FINES DE CIERRE DE COMPONENTES MINEROS PRINCIPALES DE LA U.M APUMAYO	1/01/2023	31/08/2023	PAG. 100	242		Geoservice Ambiental SAC	VALIDADO
4	ESPECIALISTA EN GEOLOGIA Y GEOTECNIA, EVALUACION GEOLOGICA - GEOTECNICA EN LA ELABORACIÓN DE LA INGENIERÍA DE EVALUACIÓN GEOLOGICA GEOTECNICA EN LA ELABORACIÓN DE LA INGENIERÍA DE DETALLE CON FINES DE CIERRE DE COMPONENTES MINEROS PRINCIPALES DE LA U.M ANAMA, PARA ANABI S.A.C.	1/10/2022	31/12/2022	PAG. 100	91		Geoservice Ambiental SAC	VALIDADO
5	ESPECIALISTA EN GEOLOGIA Y GEOTECNIA, EVALUACION GEOLOGICA-GEOTECNICA EN LA ELABORACIÓN DE LA ACTUALIZACIÓN DEL PLAN DE CIERRE DE MINAS DE LA UNIDAD MINERA PUCARRAJO PROPUESTA,	1/12/2020	30/09/2021	PAG. 100	303		Geoservice Ambiental SAC	VALIDADO
6	ESPECIALISTA EN GEOLOGIA Y GEOTECNIA, EVALUACION GEOLOGICA DEL ESTUDIO ELABORACIÓN DE LA TERCERA MODIFICACIÓN DEL PLAN DE CIERRE DE MINAS DE LA UNIDAD MINERA HUACHOCOLPA UNO, PARA COMPAÑIA MINERA KOLPA S.A.A.	1/09/2020	30/11/2020	PAG. 100	90		Geoservice Ambiental SAC	VALIDADO
7	ESPECIALISTA EN GEOLOGIA Y GEOTECNIA, EVALUACION GEOLOGICA GEOTECNICA EN LA ELABORACIÓN DE EXPEDIENTES TÉCNICOS PARA EL CIERRE DE COMPONENTES MINEROS UNIDAD MINERA ANDAYCHAGUA, VOLCAN COMPAÑIA MINERA S.A.A.	1/12/2019	31/08/2020	PAG. 100	274		Geoservice Ambiental SAC	VALIDADO
8	ESPECIALISTA EN GEOLOGIA Y GEOTECNIA, EVALUACION GEOLOGICA GEOTECNICA EN LA ELABORACIÓN DE EXPEDIENTES TÉCNICOS PARA EL CIERRE DE 20 PASIVOS MINEROS, PARA VOLCAN COMPAÑIA MINERA S.A.A.	1/07/2019	30/11/2019	PAG. 101	152		Geoservice Ambiental SAC	SE PRECISA QUE EL PERIODO DE EXPERIENCIA SE CONTABILIZA HASTA EL 30.11.2019 (PERIODO ESTABLECIDO SEGÚN CALENDARIO)
9	ESPECIALISTA EN GEOLOGIA Y GEOTECNIA, EVALUACION GEOLOGICA-GEOTECNICA EN EL ESTUDIO Y DISEÑO DE INGENIERÍA DE DETALLE PARA EL RECRECIMIENTO DE CORONA, RELAVERA PUQIOCOCHA EN EL DISTRITO DE MOROCOCHA, PARA SOCIEDAD MINERA AUSTRIA DUVAZ S.A.C.	1/03/2019	31/05/2019	PAG. 101	91		Geoservice Ambiental SAC	VALIDADO
10	ESPECIALISTA EN GEOLOGIA Y GEOTECNIA, EVALUACION GEOLOGICA - GEOTECNICA DEL ESTUDIO ACTUALIZACIÓN DE INGENIERÍA DE DETALLE PARA EL CIERRE DE DEPÓSITO DE DESMONTE SAN CRISTOBAL NV. 12 A Y EL DEPÓSITO DE DESMONTE ANIMAS NV. 08, PARA MINERA BATEAS S.A.C.	2/11/2018	31/01/2019	PAG. 101	90		Geoservice Ambiental SAC	VALIDADO
11	ESPECIALISTA EN GEOLOGIA Y GEOTECNIA, INVESTIGACIONES GEOLOGICA GEOTECNICA EN EL DISEÑO DE CIERRE DE BOCAMINA 520, PLATAFORMA Y ACCESOS DEL PROYECTO DE EXPLORACIÓN RIO PALLANGA, PARA COMPAÑIA MINERA CHUNGAR S.A.C.	2/01/2018	30/09/2018	PAG. 101	271		Geoservice Ambiental SAC	VALIDADO

POSTOR:

GEOSERVICE AMBIENTAL SAC

12	ESPECIALISTA EN GEOLOGIA Y GEOTECNIA, INVESTIGACIONES GEOLOGICA GEOTECNICA PARA LA ELABORACIÓN DEL ESTUDIO DE PRE INVERSIÓN, PLAN DE CIERRE Y ESTUDIO DEFINITIVO PARA LA REMEDIACIÓN DE PASIVOS AMBIENTALES MINEROS GENERADOS POR LA EX UNIDAD MINERA SAN ANTONIO DE ESQUILACHE, DISTRITO DE SAN ANTONIO, PROVINCIA DE PUNO, REGIÓN PUNO, PARA ACTIVOS MINEROS S.A.C.	1/10/2016	31/10/2017	PAG. 101	395	4614	Geoservice Ambiental SAC	VALIDADO
13	ESPECIALISTA EN GEOLOGIA Y GEOTECNIA, INVESTIGACIONES GEOLOGICA - GEOTECNICA PARA LA ELABORACIÓN DE ESTUDIOS DE PRE INVERSIÓN, PLAN DE CIERRE Y ESTUDIO DEFINITIVO PARA LA REMEDIACIÓN DE PASIVOS AMBIENTALES MINEROS GENERADOS POR LA EX UNIDAD MINERA HUAMUYO, DISTRITO DE SAN MATEO, PROVINCIA DE HUARACHIRI, PARA ACTIVOS MINEROS S.A.C.	1/10/2015	30/09/2016	PAG. 102	365		Geoservice Ingenieria SAC	VALIDADO
14	ESPECIALISTA EN GEOLOGIA Y GEOTECNIA, EVALUACION GEOLOGICA GEOTECNICA DEL ESTUDIO DEL PLAN DE CIERRE DE MINAS DE LA UNIDAD MINERA TAMBOMAYO, PARA COMPAÑIA DE MINAS BUENAVENTURA S.A.A.	2/01/2015	31/08/2015	PAG. 102	241		Geoservice Ingenieria SAC	VALIDADO
15	ESPECIALISTA EN GEOLOGIA Y GEOTECNIA, EVALUACION GEOLOGICA GEOTECNICA DEL ESTUDIO DE FACTIBILIDAD Y DE INGENIERIA DE DETALLE A NIVEL DE CONSTRUCCIÓN DEL NUEVO DEPÓSITO DE RELAVES PARCO Y OBRAS AUXILIARES, PARA DOE RUN PERÚ S.R.L.	1/07/2014	31/12/2014	PAG. 102	183		Geoservice Ingenieria SAC	VALIDADO
16	ESPECIALISTA EN GEOLOGIA Y GEOTECNIA, EVALUACION GEOLOGICA DEL ESTUDIO: MODIFICACIÓN DEL PLAN DE CIERRE DE MINAS DE LA UNIDAD MINERA ALPAMARCA, PARA COMPAÑIA MINERA ALPAMARCA S.A.C.	2/11/2013	30/04/2014	PAG. 102	179		Geoservice Ingenieria SAC	VALIDADO
17	ESPECIALISTA EN GEOLOGIA Y GEOTECNIA, EVALUACION GEOLOGICA GEOMECANICA DEL ESTUDIO DE FACTIBILIDAD PARA EL ALMACENAMIENTO DE RELAVES EN TAJO DE EXPLOTACIÓN UNIDAD TACAZA, PARA CIEMSA.	1/07/2012	28/02/2013	PAG. 102	242		Geoservice Ingenieria SAC	VALIDADO
18	ESPECIALISTA EN GEOLOGIA Y GEOTECNIA, EVALUACION GEOMECANICA DE LAS BOCAMINAS DE MARCAPUNTA NORTE: RAMPA PRINCIPAL, SOCAVON SMELTER, RAMPA LUMBRERA Y TÚNEL, PARA SOCIEDAD MINERA EL BROCAL.	1/09/2011	31/12/2011	PAG. 103	121		Geoservice Ingenieria SAC	VALIDADO
19	SPECIALISTA EN GEOLOGIA Y GEOTECNIA, EVALUACION GEOLOGICA GEOMECANICA DEL ESTUDIO DE ESTABILIDAD FISICA DE TALUDES A CIELO ABIERTO DEL TAJO COLQUIWARMÍ RIO PALLANGA, PARA COMPAÑIA MINERA ALPAMARCA S.A.C.	1/12/2010	30/06/2011	PAG. 103	211		Geoservice Ingenieria SAC	VALIDADO
20	SPECIALISTA EN GEOLOGIA Y GEOTECNIA, EVALUACION GEOLOGICA GEOTECNICA DEL ESTUDIO DE LA ACTUALIZACIÓN DEL PLAN DE CIERRE DE MINAS DE LA MODIFICACIÓN DEL EIA DE LA UNIDAD MINERA ESPERANZA 2001, PARA COMPAÑIA DE MINAS BUENAVENTURA S.A.A.	1/02/2010	31/07/2010	PAG. 103	180		Geoservice Ingenieria SAC	VALIDADO
21	ESPECIALISTA EN GEOLOGIA Y GEOTECNIA, EVALUACION GEOLOGICA GEOMECANICA DEL ESTUDIO DE ESTABILIDAD FISICA DE TALUDES DE TAJO A CIELO ABIERTO DE LA MINA ALPAMARCA.	1/04/2009	31/12/2009	PAG. 103	274		Geoservice Ingenieria SAC	VALIDADO
22	ESPECIALISTA EN GEOLOGIA Y GEOTECNIA, EVALUACION GEOLOGICA GEOTECNICA DEL ESTUDIO DE LA SOBREELEVACIÓN Y OBRAS DE CIERRE DEL DEPÓSITO DE RELAVES VINCHOS, PARA COMPAÑIA MINERA CONDESTABLE S.A.	1/09/2008	31/03/2019	PAG. 103	0		Geoservice Ingenieria SAC	EL PERIODO DEL SERVICIO ESTABLECE HASTA EL 31.03.2019, EL CUAL NO GUARDA RELACIÓN CON LA FECHA DE EMISION DEL DOCUMENTO, QUE ESTABLECE ENERO DEL 2012.
23	ESPECIALISTA EN GEOLOGIA Y GEOTECNIA, EVALUACION GEOLOGICA-GEOTECNICA DEL DISEÑO DE OBRAS DE CIERRE A NIVEL DE FACTIBILIDAD PARA EL PLAN DE CIERRE DE MINAS DE LA U.E.A. ANTAPITE A 450 TMD, PARA COMPAÑIA DE MINAS BUENAVENTURA S.A.A.	1/03/2008	31/08/2008	PAG. 103	183		Geoservice Ingenieria SAC	VALIDADO
24	ESPECIALISTA EN GEOLOGIA Y GEOTECNIA, INVESTIGACIONES GEOLOGICA-GEOTECNICA DEL DISEÑO DE LAS OBRAS DE CIERRE DEL DEPÓSITO DE RELAVES CAJAMARQUILLA VASO 1, VASO 2 Y VASO 3., PARA COMPAÑIA MINERA ATACUCHA S.A.A.	1/07/2007	30/09/2007	PAG. 103	81		Geoservice Ingenieria SAC	VALIDADO EXP. NO VALIDO DEL 01/07/2007 AL 11/07/2007 POR NO CONTAR CON TITULO PROFESIONAL

PUNTUACIÓN FACTORES DE EVALUACIÓN:

Más de 10 años:	2 puntos
Más de 8 hasta 10 años:	1 punto

AÑOS DE EXPERIENCIA

CUMPLE CON TDR

PUNTAJE

12 Años, 7 Mes y 18 Días

*****CUMPLE TDR*****

2

El tiempo de experiencia será computado desde la OBTENCIÓN DEL TITULO PROFESIONAL

Criterios:

Formación:

Profesional en Ing. Geólogo, o Geólogo, o Ing. Geofísico, o Ing. Minas, colegiado.

La habilitación será exigida para el inicio efectivo del servicio

Experiencia:

Contar con experiencia mínima de ocho (08) años, como especialista en geología y/o geotecnia de los servicios similares o iguales al objeto de contratación, asimismo, se considera de manera adicional las siguientes experiencias:

- elaboración de planes de cierre de minas, y/o
- planes de cierre de pasivos ambientales mineros, y/o
- elaboración de instrumentos de gestión ambiental, y/o
- estudios en unidades mineras, y/o
- estudios de ingeniería de detalle en unidades mineras y/o
- estudios o evaluación geomecánica en proyectos de unidades mineras, y/o
- evaluación y/o supervisión y/o fiscalización y/o inspección y/o auditoría en instrumentos de gestión ambiental en unidades mineras
- evaluación y/o supervisión y/o fiscalización y/o inspección y/o auditoría en planes de cierre de minas o
- evaluación y/o supervisión y/o fiscalización y/o inspección y/o auditoría en planes de cierre de pasivos ambientales mineros

POSTOR:

GEOSERVICE AMBIENTAL SAC

4 PERSONAL PROPUESTO:	MARIO NARCISO ZEVALLOS MERMA		
PROFESION:	INGENIERO GEOLOGICA	FECHA COLEGIADO:	11/04/2011
CARGO:	ESPECIALISTA EN HIDROGEOLOGIA	FECHA TITULADO:	25/01/2011

Nº	DESCRIPCIÓN	EXPERIENCIA		PAG	TIEMPO (DIAS)	TOTAL DIAS	EMPRESA	OBSERVACIÓN / VALIDACIÓN ÁREA USUARIA
		INICIO	FIN					
1	ESPECIALISTA EN HIDROGEOLOGIA, ACTUALIZACIÓN DEL ESTUDIO HIDROGEOLÓGICO, INGENIERÍA DE CIERRE DE LA POZA PZ-AN-10 Y ACTUALIZACIÓN DEL EXPEDIENTE TÉCNICO DE CIERRE DEL DEPÓSITO DE DESMONTE DD-AN 27-A, PARA VOLCAN COMPAÑIA MINERA S.A.A.	9/05/2024	31/08/2024	PAG. 107	114	4278	Geoservice Ambiental SAC	VALIDADO
2	ESPECIALISTA EN HIDROGEOLOGIA, ELABORACIÓN DE LA CUARTA MODIFICACIÓN DEL PLAN DE CIERRE DE MINAS DE LA UNIDAD MINERA AUSTRIA DUVAZ	1/02/2024	30/04/2024	PAG. 107	89		Geoservice Ambiental SAC	VALIDADO
3	ESPECIALISTA EN HIDROGEOLOGIA, PRIMERA MODIFICACIÓN DEL PLAN DE CIERRE DE MINAS DE LA UNIDAD MINERA ANDAYCHAGUA, PARA VOLCAN COMPAÑIA MINERA S.A.A.	1/09/2023	31/01/2024	PAG. 107	152		Geoservice Ambiental SAC	VALIDADO
4	ESPECIALISTA EN HIDROGEOLOGIA, ELABORACIÓN DE LA INGENIERÍA DE DETALLE CON FINES DE CIERRE DE COMPONENTES MINEROS PRINCIPALES DE LA U.M	1/01/2023	31/08/2023	PAG. 107	242		Geoservice Ambiental SAC	VALIDADO
5	ESPECIALISTA EN HIDROGEOLOGIA, ELABORACIÓN DE LA INGENIERÍA DE DETALLE CON FINES DE CIERRE DE COMPONENTES MINEROS PRINCIPALES DE LA U.M ANAMA, PARA ANABI S.A.C.	24/05/2022	31/12/2022	PAG. 107	221		Geoservice Ambiental SAC	VALIDADO
6	ESPECIALISTA EN HIDROGEOLOGIA, ELABORACIÓN DE LA ACTUALIZACIÓN DEL PLAN DE CIERRE DE MINAS DE LA UNIDAD MINERA PUCARRAJA PROPUESTA, NYRSTAR ANCASH S.A.C.	5/11/2020	31/05/2021	PAG. 107	207		Geoservice Ambiental SAC	VALIDADO
7	ESPECIALISTA EN HIDROGEOLOGIA, ELABORACIÓN DE EXPEDIENTES TÉCNICOS PARA EL CIERRE DE COMPONENTES MINEROS UNIDAD MINERA ANDAYCHAGUA, VOLCAN COMPAÑIA MINERA S.A.A.	1/12/2019	31/10/2020	PAG. 108	335		Geoservice Ambiental SAC	VALIDADO
8	ESPECIALISTA EN HIDROGEOLOGIA, ELABORACIÓN DE EXPEDIENTES TÉCNICOS PARA EL CIERRE DE 20 PASIVOS MINEROS, PARA VOLCAN COMPAÑIA MINERA S.A.A.	5/06/2019	30/11/2019	PAG. 108	178		Geoservice Ambiental SAC	VALIDADO
9	ESPECIALISTA EN HIDROGEOLOGIA, ACTUALIZACIÓN DEL PLAN DE CIERRE DE MINAS DEL COMPLEJO METALÚRGICO DE LA OROYA, PARA DOE RUN PERÚ S.R.L.	1/04/2019	31/07/2019	PAG. 108	65		Geoservice Ambiental SAC	VALIDADO TRASLAPE DEL 05/06/2019 AL 31/07/2019
10	ESPECIALISTA EN HIDROGEOLOGIA, ACTUALIZACIÓN DEL ESTUDIO HIDROGEOLÓGICO DEL ÁREA DE OPERACIONES UP ACUMULACIÓN PARCOY N 1, CONSORCIO MINERO HORIZONTE S.A.	1/10/2018	30/03/2019	PAG. 108	180		Geoservice Ambiental SAC	VALIDADO
11	ESPECIALISTA EN HIDROGEOLOGIA, SEGUNDA ACTUALIZACIÓN DEL PLAN DE CIERRE DE MINAS (2DA APCM) DE LA UNIDAD MINERA PODEROSA	17/05/2018	30/09/2018	PAG. 108	136		Geoservice Ambiental SAC	VALIDADO
12	ESPECIALISTA EN HIDROGEOLOGIA, ELABORACIÓN DE LA ACTUALIZACIÓN DEL PLAN DE CIERRE DE MINAS DE LA UNIDAD MINERA "ACUMULACIÓN QUENAMARI SAN RAFAEL, PARA MINSUR	2/11/2017	31/03/2018	PAG. 108	149		Geoservice Ambiental SAC	VALIDADO
13	ESPECIALISTA EN HIDROGEOLOGIA, ELABORACIÓN DE ESTUDIO DE PRE INVERSIÓN, PLAN DE CIERRE Y ESTUDIO DEFINITIVO PARA LA REMEDIACIÓN DE PASIVOS AMBIENTALES MINEROS GENERADOS POR LA EX UNIDAD MINERA SAN ANTONIO DE ESQUILACHE, DISTRITO DE SAN ANTONIO, PROVINCIA DE PUNO, REGIÓN PUNO, PARA ACTIVOS MINEROS S.A.C	1/10/2016	31/10/2017	PAG. 108	395		Geoservice Ambiental SAC	VALIDADO
14	ESPECIALISTA EN HIDROGEOLOGIA, ELABORACIÓN DE ESTUDIOS DE PRE INVERSIÓN, PLAN DE CIERRE Y ESTUDIO DEFINITIVO PARA LA REMEDIACIÓN DE PASIVOS AMBIENTALES MINEROS GENERADOS POR LA EX UNIDAD MINERA HUAMUYO, DISTRITO DE SAN MATEO, PROVINCIA DE HUAROCHIRI, PARA ACTIVOS MINEROS S.A.C.	1/10/2015	30/09/2016	PAG. 109	365		Geoservice Ingenieria SAC	VALIDADO
15	ESPECIALISTA EN HIDROGEOLOGIA, PLAN DE CIERRE DE MINAS DE LA UNIDAD MINERA TAMBOMAYO, COMPAÑIA DE MINAS BUENAVENTURA S.A.A.	2/02/2015	31/08/2015	PAG. 109	210		Geoservice Ingenieria SAC	VALIDADO
16	ESPECIALISTA EN HIDROGEOLOGIA, MODIFICACIÓN DEL PLAN DE CIERRE DE MINAS DE LA UNIDAD MINERA PARCOY, PARA CONSORCIO MINERO HORIZONTE S.A.	1/07/2014	31/12/2014	PAG. 109	183		Geoservice Ingenieria SAC	VALIDADO
17	ESPECIALISTA EN HIDROGEOLOGIA, ELABORACIÓN DE LA MODIFICACIÓN DEL PLAN DE CIERRE DE MINAS DE LA UNIDAD MINERA CATALINA HUANCA, PARA CATALINA HUANCA SOCIEDAD MINERA S.A.C.	2/01/2014	30/06/2014	PAG. 109	179		Geoservice Ingenieria SAC	VALIDADO
18	ESPECIALISTA EN HIDROGEOLOGIA, ESTUDIO HIDROGEOLÓGICO EN LA UNIDAD DE PRODUCCIÓN YAURICOCHA DE SOCIEDAD MINERA CORONA S.A.	1/06/2013	31/12/2013	PAG. 109	213		Geoservice Ingenieria SAC	VALIDADO
19	ESPECIALISTA EN HIDROGEOLOGIA, ESTUDIO HIDROGEOLÓGICO DEL PROYECTO LA ZANJA, PARA MINERA LA ZANJA S.R.L.	1/12/2012	31/05/2013	PAG. 109	181		Geoservice Ingenieria SAC	VALIDADO
20	ESPECIALISTA EN HIDROGEOLOGIA, ESTUDIO DE HIDROLOGIA PARA EL PROYECTO MILLO, PARA CONSORCIO MINERO HORIZONTE S.A.	2/05/2012	30/10/2012	PAG. 109	181		Geoservice Ingenieria SAC	VALIDADO
21	ESPECIALISTA EN HIDROGEOLOGIA, ELABORACIÓN DE LA ACTUALIZACIÓN DEL PLAN DE CIERRE DE MINAS DE LA UNIDAD MINERA CATALINA HUANCA	1/10/2011	30/04/2012	PAG. 109	212		Geoservice Ingenieria SAC	VALIDADO
22	ESPECIALISTA EN HIDROGEOLOGIA, ELABORACIÓN DEL EXPEDIENTE TÉCNICO PARA EL PLAN DE CIERRE DE MINA COBRIZA, PARA DOE RUN PERÚ S.R.L.	1/07/2011	30/09/2011	PAG. 109	91		Geoservice Ingenieria SAC	VALIDADO

AÑOS DE EXPERIENCIA **11 Años, 8 Mes y 17 Días**
CUMPLE CON TDR *****CUMPLE TDR*****

El tiempo de experiencia será computado desde la OBTENCIÓN DEL TITULO PROFESIONAL

Criterios:
Formación:
 Profesional en Ing. Geólogo, o Ing. Geofísico, o Ing. Civil, o Ing. Mecánico de Fluidos, o Ing. Agrícola, colegiado

La habilitación será exigida para el inicio efectivo del servicio

Contar con experiencia mínima de ocho (8) años, como especialista en hidrogeología de los servicios similares o iguales al objeto de contratación, asimismo, se considera de manera adicional las siguientes experiencias:

- elaboración de planes de cierre de minas,
- planes de cierre de pasivos ambientales mineros, y/o
- elaboración de instrumentos de gestión ambiental, y/o
- estudios en unidades mineras, y/o
- estudios hidrogeológicos para unidades mineras, y/o
- evaluación y/o supervisión y/o fiscalización y/o inspección y/o auditoria en instrumentos de gestión ambiental o
- evaluación y/o supervisión y/o fiscalización y/o inspección y/o auditoria en planes de cierre de minas o
- evaluación y/o supervisión y/o fiscalización y/o inspección y/o auditoria en planes de cierre de pasivos ambientales mineros.

5 PERSONAL PROPUESTO:	HECTOR CARLOS SEVILLA SANCHEZ		
PROFESION:	INGENIERIA AGRICOLA	FECHA COLEGIADO:	7/03/1996
CARGO:	ESPECIALISTA EN HIDROLOGIA E HIDRAULICA	FECHA TITULADO:	24/10/1995

N°	DESCRIPCIÓN	EXPERIENCIA		PAG	TIEMPO (DÍAS)	TOTAL DÍAS	EMPRESA	OBSERVACIÓN / VALIDACIÓN ÁREA USUARIA
		INICIO	FIN					
1	Especialista en hidrología e Hidráulica, Elaboración de la ingeniería de detalle con fines de cierre de componentes mineros principales de la U.M Apumayo.	1/01/2023	31/08/2023	PAG. 113	242	4913	Geoservice Ambiental SAC	VALIDADO
2	Especialista en hidrología e Hidráulica, Elaboración de la ingeniería de detalle con fines de cierre de componentes mineros principales de la U.M Anama, para Anabi S.A.C.	24/05/2022	31/12/2022	PAG. 113	221		Geoservice Ambiental SAC	VALIDADO
3	Especialista en hidrología e Hidráulica, Elaboración de la actualización del plan de cierre de minas de la Unidad Minera Pucarrajo Propuesta, Nyrstar Ancash S.A.C.	5/11/2020	31/05/2021	PAG. 113	207		Geoservice Ambiental SAC	VALIDADO
4	Especialista en hidrología e Hidráulica, Elaboración de expedientes técnicos para el cierre de componentes mineros Unidad Minera Andaychagua, Volcan compañía Minera S.A.A.	1/12/2019	31/10/2020	PAG. 113	335		Geoservice Ambiental SAC	VALIDADO
5	Especialista en hidrología e Hidráulica, Elaboración de expedientes técnicos para el cierre de 20 pasivos mineros, para Volcan Compañía Minera S.A.A.	5/06/2019	30/11/2019	PAG. 113	178		Geoservice Ambiental SAC	VALIDADO
6	Especialista en hidrología e Hidráulica, Hidrología e Hidrogeología de la unidad minera Vinchos Sectores Oyama y Vinchos: Bocaminas, Quebrada Chachayoc, Relaveras y Desmonteras, empresa explotadora de Vinchos S.A.C.	2/01/2019	31/07/2019	PAG. 113	154		Geoservice Ambiental SAC	VALIDADO TRASLAPE DEL 05/06/2019 AL 31/07/2019
7	Especialista en hidrología e Hidráulica, Segunda Actualización del Plan de Cierre de Minas (2da APCM) de la Unidad Minera Poderosa.	1/08/2018	31/12/2018	PAG. 113	152		Geoservice Ambiental SAC	VALIDADO
8	Especialista en hidrología e Hidráulica, Actualización de la ingeniería de detalle y expediente técnico para el cierre del depósito de relaves Malauchaca, Nexa Resources Atacocha S.A.A.	1/07/2018	31/10/2018	PAG. 113	31		Geoservice Ambiental SAC	VALIDADO TRASLAPE DEL 01/08/2018 AL 31/10/2018 CON EXP. 7
9	Especialista en hidrología e Hidráulica, Elaboración de estudio de pre inversión, plan de cierre y estudio definitivo para la remediación de pasivos ambientales mineros generados por la Ex Unidad Minera San Antonio de Esquilache, distrito de San Antonio, provincia de Puno, región Puno, para Activos Mineros s.a.c.	2/01/2016	30/06/2017	PAG. 113	545		Geoservice Ambiental SAC	VALIDADO
10	Especialista en hidrología e Hidráulica, Estudio de factibilidad y de ingeniería de detalle a nivel de construcción del nuevo depósito de relaves Parco y obras auxiliares, para Doe Run Perú S.R.L.	1/07/2014	31/08/2015	PAG. 114	426		Geoservice Ingeniería SAC	VALIDADO
11	Especialista en hidrología e Hidráulica, Modificación del plan de cierre de Minas de la Unidad Minera Alpamarca, para compañía Minera Alpamarca S.A.C.	1/10/2013	30/04/2014	PAG. 114	211		Geoservice Ingeniería SAC	VALIDADO
12	Especialista en hidrología e Hidráulica, Estudio a nivel de ingeniería de detalle para: sobreelevación del depósito de relaves N° 02 y nuevo depósito de relaves N° 04 de minera Colquisiri, para Compañía Minera Colquisiri S.A.	1/03/2013	30/09/2013	PAG. 114	213		Geoservice Ingeniería SAC	VALIDADO
13	Especialista en hidrología e Hidráulica, Ingeniería de detalle para el cierre de minas del depósito de relaves "Chanca", para compañía Minera Raura S.A.	1/10/2012	28/02/2013	PAG. 114	150		Geoservice Ingeniería SAC	VALIDADO
14	Especialista en hidrología e Hidráulica, Ingeniería de detalle del Pad de Lixiviación, pozas y botadero proyecto Anama, Anabi S.A.C.	2/01/2012	30/09/2012	PAG. 114	272		Geoservice Ingeniería SAC	VALIDADO
15	Especialista en hidrología e Hidráulica, Plan de cierre de Mina de la U.E.A Alpamarca, para compañía minera Alpamarca S.A.C.	1/04/2011	31/12/2011	PAG. 114	274		Geoservice Ingeniería SAC	VALIDADO
16	Especialista en hidrología e Hidráulica, Elaboración de la modificación al plan de cierre de minas de la Unidad Minera de Colquijirca, para Sociedad Minera el Brocal S.A.A.	1/07/2010	31/03/2011	PAG. 115	273		Geoservice Ingeniería SAC	VALIDADO
17	Especialista en hidrología e Hidráulica, Plan de cierre de mina del estudio de impacto ambiental del proyecto Angelica Rublo Chico, para Compañía de Minas Buenaventura S.A.A.	1/10/2010	30/06/2010	PAG. 115	0		Geoservice Ingeniería SAC	DE LA EXPERIENCIA NO SE ACREDITA EL PERIODO DE EJECUCIÓN CON CLARIDAD, TODA VEZ QUE NO ES COHERENTE LAS FECHAS ESTABLECIDAS.
18	Especialista en hidrología e Hidráulica, Estudio de la sobreelevación y obras de cierre del depósito de relaves Vinchos, para Compañía Minera Condestable S.A.	1/09/2008	31/03/2009	PAG. 115	211		Geoservice Ingeniería SAC	VALIDADO
19	Especialista en hidrología e Hidráulica, Diseño de obras de cierre a nivel de factibilidad para el plan de cierre de minas de la UEA. Antapite a 450 tmd, para Compañía de Minas Buenaventura S.A.A.	1/03/2008	31/08/2008	PAG. 115	183		Geoservice Ingeniería SAC	VALIDADO
20	Especialista en hidrología e Hidráulica, Plan de Cierre de Mina Unidad Minera San Valentín, para compañía minera san valentín	2/01/2007	28/02/2008	PAG. 115	422		Geoservice Ingeniería SAC	VALIDADO
21	Especialista en hidrología e Hidráulica, Elaboración del plan de cierre de pasivos ambientales mineros, elaboración del plan de cierre de pasivos ambientales mineros, para Compañía Minera el Pilar S.A.	1/06/2006	31/12/2006	PAG. 115	213		Geoservice Ingeniería SAC	VALIDADO

PUNTUACIÓN FACTORES DE EVALUACIÓN:

Más de 10 años:	2 puntos
Más de 8 hasta 10 años:	1 punto

AÑOS DE EXPERIENCIA	13 Años, 5 Mes y 13 Días
CUMPLE CON TDR	***CUMPLE TDR***
PUNTAJE	2

El tiempo de experiencia será computado desde la OBTENCIÓN DEL TÍTULO PROFESIONAL

POSTOR:

GEOSERVICE AMBIENTAL SAC

Criterios:

Formación:

Profesional en Ing. Hidráulica, o Ing. Agrícola, o Ing. Mecánico de Fluidos, o Ing. Civil, colegiado.

La habilitación será exigida para el inicio efectivo del servicio

Experiencia:

Contar con experiencia mínima de ocho (08) años, como especialista en hidrología y/o diseño de obras hidráulicas de los servicios similares o iguales al objeto de contratación, asimismo, se considera de manera adicional las siguientes experiencias:

- elaboración de planes de cierre de minas, y/o
- planes de cierre de pasivos ambientales mineros, y/o
- elaboración de instrumentos de gestión ambiental, y/o
- estudios en unidades mineras, y/o
- estudios de ingeniería de detalle para unidades mineras, y/o
- diseño de obras hidráulicas en infraestructura vial, y/o
- infraestructura de conducción de agua y/o reservorios, y/o
- evaluación y/o supervisión y/o fiscalización y/o inspección y/o auditoria en instrumentos de gestión ambiental o
- evaluación y/o supervisión y/o fiscalización y/o inspección y/o auditoria en planes de cierre de minas o
- evaluación y/o supervisión y/o fiscalización y/o inspección y/o auditoria en planes de cierre de pasivos ambientales mineros, y/o
- estudios hidráulicos de presas y centrales hidroeléctricas, y/o
- estudios de Hidrología y/o Hidráulica de proyectos en unidades mineras.
- estudios de hidrogeología y/o hidráulica de proyectos relacionados a pasivos mineros..

6 PERSONAL PROPUESTO:		PEDRO SANTIAGO RONCALLO MIRAVAL								
PROFESIÓN:		INGENIERO QUIMICO			FECHA COLEGIADO:		11/04/2011			
CARGO:		ESPECIALISTA EN GEOQUIMICA			FECHA TITULADO:		13/09/2011			
N°	DESCRIPCIÓN	EXPERIENCIA		PAG	TIEMPO (DIAS)	TOTAL DIAS	EMPRESA	OBSERVACION / VALIDACION ÁREA USUARIA		
		INICIO	FIN							
1	Especialista en Geoquímica, Evaluación geoquímica de la modificación del estudio estudio de impacto ambiental detallado del proyecto de explotación y beneficio minero Mina Pampa de Pongo, para Jinzhao Mining Perú S.A.	2/05/2023	30/06/2024	PAG. 119	425	4559	Geoservice Ambiental SAC.	VALIDADO		
2	Especialista en Geoquímica, Elaboración de la modificación del plan de cierre de minas de la Unidad Minera Carahuacra, para Volcan Compañía Minera S.A.A.	1/10/2022	31/03/2023	PAG. 119	181		Geoservice Ambiental SAC.	VALIDADO		
3	Especialista en Geoquímica, Actualización del plan de cierre de minas de la Unidad Minera Pampa de Pongo, para Jinzhao Mining Perú S.A.	1/04/2022	31/07/2022	PAG. 119	121		Geoservice Ambiental SAC.	VALIDADO		
4	Especialista en Geoquímica, Actualización del plan de cierre de minas (APCM) a nivel de ingeniería de detalle de la Unidad Minera Pucarrajo, para Nyrstar	2/01/2021	31/03/2022	PAG. 119	453		Geoservice Ambiental SAC.	VALIDADO		
5	Especialista en Geoquímica, Elaboración de la 2da actualización del plan de cierre de minas de la Unidad Culebrillas, para Consorcio Minero Horizonte S.A.	1/08/2020	31/12/2020	PAG. 119	152		Geoservice Ambiental SAC.	VALIDADO		
6	Especialista en Geoquímica, Elaboración de la segunda actualización del plan de cierre de minas de la Unidad Minera Acumulación Yauricocha, para Sociedad Minera Corona S.A.	2/01/2020	31/07/2020	PAG. 119	211		Geoservice Ambiental SAC.	VALIDADO		
7	Especialista en Geoquímica, Actualización del plan de cierre de minas del Complejo Metalúrgico de la Oroya, para Doe Run Perú S.R.L.	17/04/2019	31/12/2019	PAG. 119	258		Geoservice Ambiental SAC.	VALIDADO		
8	Especialista en Geoquímica, Segunda actualización del plan de cierre de minas de la U.E.A. Austria Duvaz S.A.C.	2/01/2019	30/04/2019	PAG. 119	105		Geoservice Ambiental SAC.	VALIDADO TRASLAPE DEL 17/04/2019 AL 30/04/2019		
9	Especialista en Geoquímica, Segunda actualización del plan de cierre de minas (2da APCM) de la Unidad Minera Poderosa a nivel de factibilidad, para Compañía Minera Poderosa S.A.	2/05/2018	31/12/2018	PAG. 119	243		Geoservice Ambiental SAC.	VALIDADO		
10	Especialista en Geoquímica, Evaluación geoquímica de la modificación del estudio de impacto ambiental detallado del proyecto ampliación del depósito de relaves filtrados, cianurados y depósito de desmonte de Mina en la quebrada Curaubamba, para Consorcio Minero Horizonte S.A.	1/02/2017	30/04/2018	PAG. 119	453		Geoservice Ambiental SAC.	VALIDADO		
11	Especialista en Geoquímica, Elaboración de la modificación del plan de cierre de minas de la Unidad Minera Austria Duvaz, para Sociedad Minera Austria Duvaz S.A.C	2/11/2016	31/01/2017	PAG. 120	90		Geoservice Ingenieria SAC.	VALIDADO		
12	Especialista en Geoquímica, Elaboración de la modificación del plan de cierre de mina de la unidad minera Carahuacra Volcan Compañía Minera S.A.A.	15/07/2016	31/10/2016	PAG. 120	108		Geoservice Ingenieria SAC.	VALIDADO		
13	Especialista en Geoquímica, Elaboración de la actualización del plan de cierre de minas de la Unidad Minera el Porvenir, para Compañía Minera Milpo S.A.A.	1/10/2015	30/06/2016	PAG. 120	273		Geoservice Ingenieria SAC.	VALIDADO		
14	Evaluación Geoquímica de la elaboración de la modificación de EIA del depósito de relaves Chacapampa en la unidad Minera Cobriza, para Doe Run Perú S.R.L	1/10/2014	30/09/2015	PAG. 120	364		Geoservice Ingenieria SAC.	VALIDADO		
15	Especialista en Geoquímica, Elaboración de la modificación del plan de cierre de minas de la Unidad Minera Catalina Huanca, para Catalina Huanca Sociedad Minera S.A.C.	1/02/2014	30/09/2014	PAG. 120	241		Geoservice Ingenieria SAC.	VALIDADO		
16	Especialista en Geoquímica, Evaluación Geoquímica modificación del estudio de impacto ambiental del proyecto "La Zanja, para Minera la Zanja S.R.L.	1/07/2013	31/01/2014	PAG. 120	214		Geoservice Ingenieria SAC.	VALIDADO		
17	Evaluación Geoquímica de la elaboración del estudio de impacto ambiental para el proyecto minero Candelaria, para Compañía de Minas Buenaventura S.A.A	1/09/2012	30/06/2013	PAG. 120	302		Geoservice Ingenieria SAC.	VALIDADO		
18	Evaluación Geoquímica de la modificación del estudio de impacto ambiental para el recrecimiento del depósito de relaves Nieve Ucرو II, para Compañía Minera Raura S.A.	1/09/2011	31/08/2012	PAG. 120	365		Geoservice Ingenieria SAC.	VALIDADO		
PUNTUACIÓN FACTORES DE EVALUACIÓN:				MÁS DE 10 AÑOS: 2 PUNTOS		AÑOS DE EXPERIENCIA			12 Años, 5 Mes y 24 Días	
				MÁS DE 8 HASTA 10 AÑOS: 1 PUNTO		CUMPLE CON TDR			***CUMPLE TDR***	
						PUNTAJE			2	
El tiempo de experiencia será computado desde la OBTENCIÓN DEL TITULO PROFESIONAL										

FORMACIÓN ACADEMICA:

Profesional en Ing. Químico, o Ing. Metalurgista, o Ing. Geólogo, o Ing. Sanitario, o Ingeniero Ambiental, colegiado.

La habilitación será exigida para el inicio efectivo del servicio

Acreditación:

El **TÍTULO PROFESIONAL** requerido será verificado por el comité de selección en el Registro Nacional de Grados Académicos y Títulos Profesionales en el portal web de la Superintendencia Nacional de Educación Superior Universitaria - SUNEDU a través del siguiente link: <https://enlinea.sunedu.gob.pe/>

En **TÍTULO PROFESIONAL** requerido no se encuentre inscrito en el referido registro, el postor debe presentar la copia del diploma respectivo a fin de acreditar la formación académica requerida.

Criterios:

Formación:

Se evaluará en función a la formación académica del personal clave propuesto que acredite el Título Profesional en Ing. Hidráulica, o Ing. Agrícola, o Ing. Mecánico de Fluidos, o Ing. Civil, colegiado.

La habilitación será exigida para el inicio efectivo del servicio

Contar con experiencia mínima de ocho (08) años, como especialista en geoquímica o especialista en plantas de tratamiento de aguas acidas de mina o diseño de plantas de tratamiento industrial en unidades mineras, en:

- elaboración de planes de cierre de minas, y/o
- planes de cierre de pasivos ambientales mineros, y/o
- elaboración de instrumentos de gestión ambiental, y/o
- estudios geoquímicos en unidades mineras, y/o
- evaluaciones geoquímicas, y/o
- mitigación de drenaje ácido y/o de caracterización de drenaje ácido de mina y/o predicción de drenaje ácido de mina, y/o
- diseño de plantas de tratamiento de aguas ácidas y/o industriales de unidades mineras, y/o
- evaluación y/o supervisión y/o fiscalización y/o inspección y/o auditoría en instrumentos de gestión ambiental
- evaluación y/o supervisión y/o fiscalización y/o inspección y/o auditoría en planes de cierre de minas o

7 PERSONAL PROPUESTO:	FREDDY JAVIER CCALLO HUAQUISTO
PROFESIÓN:	INGENIERO GEOFISICO
CARGO:	ESPECIALISTA EN GEOFISICA
	FECHA COLEGIADO: 17/08/2007
	FECHA TITULADO: 8/08/2003

N°	DESCRIPCIÓN	EXPERIENCIA		PAG	TIEMPO (DÍAS)	TOTAL DÍAS	EMPRESA	OBSERVACIÓN / VALIDACIÓN ÁREA USUARIA
		INICIO	FIN					
1	ESTUDIOS DE REFRACCIÓN SÍSMICA Y MASW PARA EL PROYECTO LÍNEA DE TRANSMISIÓN SUBTERRÁNEA 60KV LIMATAMBO SAN ISIDRO	20/04/2023	23/05/2023	PAG. 127	0		F&A GEOINGENIERA SAC Traslape con el ítem 22	VALIDO
2	ESTUDIOS DE MECÁNICA DE SUELOS, RESISTIVIDAD ELÉCTRICA, DE CONDUCTIVIDAD TÉRMICA Y CURVA DE CERCADO PARA EL PROYECTO LÍNEA DE TRANSMISIÓN SUBTERRÁNEA 60KV LIMATAMBO SAN ISIDRO	20/04/2023	26/05/2023	PAG. 127	0		F&A GEOINGENIERA SAC Traslape con el ítem 22	VALIDO
3	SERVICIO DE ESTUDIO GEOFÍSICO POR LOS MÉTODOS DE TOMOGRAFÍA ELÉCTRICA, REFRACCIÓN SÍSMICA, MASWID, MASW2D Y MAN ÁREA LA RELAVERA 03 DE LA UNIDAD MINERA UCHUCHACCUA - BUENAVENTURA	4/04/2023	9/05/2023	PAG. 127	0		F&A GEOINGENIERA SAC Traslape con el ítem 22	VALIDO
4	SERVICIO DE GEOTECNIA Y GEOFISICA POR TRABAJOS DE CAMPO (MUESTREO Y ENSAYOS GEOFÍSICOS), ENSAYOS DE LABORATORIOS EN LA IE 6065 PERU- INGLATERRA, IE SAN FRANCISCO DE ASIS E IE REY JUAN CARLOS DE BORBÓN	24/03/2023	4/04/2023	PAG. 127	0		F&A GEOINGENIERA SAC Traslape con el ítem 22	VALIDO
5	MEDICIÓN DE RESISTIVIDAD TÉRMICA DEL TERRENO PARA EL ESTUDIO DE CAMPO PARA INGENIERÍA DEL PROYECTO "LÍNEA DE TRANSMISIÓN 60KV SANTA ROASA ANTIGUA - SANTA ANITA L658"	28/02/2023	16/03/2023	PAG. 127	0		F&A GEOINGENIERA SAC Traslape con el ítem 22	VALIDO
6	ESTUDIO DE RESISTIVIDAD TÉRMICA DEL TERRENO Y DENSIDAD DEL SUELO- PARQUE SOLAR SUNILO - MOQUEGUA ILO	11/02/2023	7/03/2023	PAG. 127	0		F&A GEOINGENIERA SAC Traslape con el ítem 22	VALIDO
7	M5447: ESTUDIO DE RESISTIVIDAD WENNER Y MICROTREMOR (SEV) EN EL PROYECTO MEJORAMIENTO DE LOS SERVICIOS MÉDICOS DE APOYO EN LIMA	26/01/2023	8/02/2023	PAG. 128	0		F&A GEOINGENIERA SAC Traslape con el ítem 22	VALIDO
8	M5447: ESTUDIO DE RESISTIVIDAD WENNER Y MICROTREMOR (GEORADAR) EN EL PROYECTO MEJORAMIENTO DE LOS SERVICIOS MÉDICOS DE APOYO EN LIMA METROPOLITANA - COMAS	26/01/2023	13/02/2023	PAG. 128	0		F&A GEOINGENIERA SAC Traslape con el ítem 22	VALIDO
9	ESTUDIO HIDROGEOLOGICO DEL CONDOMINIO SAKURA-HUARAL, LIMA	20/01/2023	1/02/2023	PAG. 128	0		F&A GEOINGENIERA SAC Traslape con el ítem 22	DE LA DOCUMENTACION EL CARGO DE SUPERVISOR Y GERENTE DE PROYECTOS NO GUARDA RELACIÓN CON LA EXPERIENCIA REQUERIDA EN LAS BASES, EL CUAL ESTABLECE ESPECIALISTA EN GEOFISICA
10	M5447: ESTUDIO DE RESISTIVIDAD WENNER EN EL PROYECTO MEJORAMIENTO DE LOS SERVICIOS MÉDICOS DE APOYO EN LIMA METROPOLITANA	12/01/2023	8/02/2023	PAG. 128	0		F&A GEOINGENIERA SAC Traslape con el ítem 22	VALIDO
11	M5442: ESTUDIO DE RESISTIVIDAD WENNER EN EL PROYECTO TERRENO NUEVO CENTRO DE SALUD SAN NICOLAS I-4 PROVINCIA DE CARLOS FERMÍN FITZCARRALD DEPARTAMENTO DE ANCASH	12/01/2023	8/02/2023	PAG. 128	0		F&A GEOINGENIERA SAC Traslape con el ítem 22	VALIDO
12	M5446: ESTUDIO DE RESISTIVIDAD WENNER EN EL PROYECTO PANASA - PARAMONGA - BARRANCA	12/01/2023	20/01/2023	PAG. 128	0		F&A GEOINGENIERA SAC Traslape con el ítem 22	VALIDO
13	ENSAYOS DE PROSPECCIÓN GEOFÍSICA POR LOS MÉTODOS DE "REFRACCIÓN SÍSMICA Y MASW1D" PARA EL PROYECTO "ALTO KONTIKI - PUNTA HERMOSA"	10/01/2023	19/01/2023	PAG. 128	0		F&A GEOINGENIERA SAC Traslape con el ítem 22	VALIDO
14	ESTUDIO DE RESISTIVIDAD TÉRMICA PARA EL INGENIERÍA DEL PROYECTO "SE NUEVA ATOCONGO 220/60KV Y LÍNEAS ASOCIADAS"	6/01/2023	23/01/2023	PAG. 128	0		F&A GEOINGENIERA SAC Traslape con el ítem 22	VALIDO
15	ESTUDIO DE CONDUCTIVIDAD TÉRMICA PARA EL INGENIERÍA DEL PROYECTO "SE NUEVA ATOCONGO 220/60KV Y LÍNEAS ASOCIADAS"	6/01/2023	23/01/2023	PAG. 128	0		F&A GEOINGENIERA SAC Traslape con el ítem 22	VALIDO
16	ESTUDIO GEOFÍSICO - SECTOR CISTERNA PROYECTADA CP-01-MASW, MAN Y TOMOGRAFÍA ELÉCTRICA (01) SECTORIZACIÓN DEL SISTEMA DE AGUA POTABLE Y ALCANTARILLADO DE LA PARTE ALTA DE CHORRILLOS: MATRIZ PROCERES - CHORRILLOS, PROVINCIA DE LIMA, DEPARTAMENTO DE LIMA	4/01/2023	10/01/2023	PAG. 128	0		F&A GEOINGENIERA SAC Traslape con el ítem 22	VALIDO
17	ESTUDIO DE RESISTIVIDAD DEL SUELO - SERVICIO DE ELABORACIÓN DE LA INGENIERÍA BÁSICA EXTENDIDA DEL SISTEMA DE PROTECCIÓN CÁTODICA DE EQUIPOS, TUBERÍAS E INSTALACIONES DE LAS ESTACIONES DEL OLEODUCTO NOR PERUANO	14/09/2022	30/01/2023	PAG. 128	0		F&A GEOINGENIERA SAC Traslape con el ítem 22	VALIDO
18	ESTUDIO GEOTÉCNICOS Y TOPOGRÁFICOS EN EL PROYECTOS EMBLEMÁTICOS DEL SUR - PAQUETE 8 - PUNO	20/10/2022	28/03/2023	PAG. 128	0		F&A GEOINGENIERA SAC Traslape con el ítem 22	NO GUARDA RELACION CON LA EXPERIENCIA REQUERIDA EN LAS BASES

POSTOR:

GEOSERVICE AMBIENTAL SAC

19	ESTUDIO GEOTECNICOS Y TOPOGRAFIA EN EL PROYECTO DE ESCUELAS BICENTENARIO - PAQUETE N°06 EMBLEMATICOS CENTRAL - JUNIN	15/10/2022	5/06/2023	PAG. 128	0
20	ESTUDIO DE MECANICA DE SUELOS, GEOFISICA, TOPOGRAFIA EN EL PROYECTO DE INVERSION PUBLICA- ESCUELAS BICENTENARIO - PAQUETE N°01 CONFORMADO POR 14 (CATORCE) INSTITUCIONES EDUCATIVAS EN EL DEPARTAMENTO DE LIMA	6/09/2022	5/01/2023	PAG. 128	0
21	ESTUDIO CON ENSAYOS SPT PARA EL PROYECTO LINEA 138KV HUARAZ - ANCASH	25/07/2022	25/08/2022	PAG. 129	0
22	ESTUDIO DE FACTIBILIDAD PARA MEJORA DE LAS PLANTAS DE TRATAMIENTO DE AGUAS RESIDUALES INDUSTRIALES (PTARIS) TINQUICOCHA Y SHUGSHAPAJ	24/08/2022	20/06/2023	PAG. 129	300
23	INVESTIGACIONES GEOTECNICAS INGENIERIA BASICA DEL PROYECTO EOLICO MORROPE II	4/02/2022	25/05/2022	PAG. 129	0
24	INVESTIGACIONES GEOTECNICAS "INGENIERIA BASICA DEL PROYECTO EOLICO PURUN - NAZCA	3/01/2022	27/03/2022	PAG. 129	0
25	ESTUDIO GEOTECNICO Y PELIGRO SISMICO	13/12/2021	27/01/2021	PAG. 129	0
26	ESTUDIO DE CONDUCTIVIDAD TERMICA"EN EL PROYECTO HANAQPAMPA - MOQUEGUA	1/12/2021	12/01/2021	PAG. 129	0
27	ESTUDIO DE GEOMECANICO DE SUELOS - PROYECTO PARQUE EOLICO DE WAYRA - NAZCA	10/11/2021	10/12/2021	PAG. 129	0
28	PROYECTO PARQUE EOLICO QAYNA - AMPLIACION PUNTA LOMITAS" ESTUDIO DE CONDUCTIVIDAD TERMICA PARA: PERUVIAN ENGINEERING GROUP S.A.C	1/10/2021	4/02/2021	PAG. 129	0
29	PROYECTO EVALUACION DEL SUB SUELO DEL MOLINO A TRAVES DE ENSAYO DE MICROTREMOR Y MASW - CIA CORIRE	1/10/2021	28/10/2021	PAG. 129	0
30	ESTUDIO GEOFISICO PARA EL PROYECTO DE MEJORAMIENTO DE SERVICIOS DEL DESEMBARCO PERSQUERO ARTESANAL PUERTO HUARMEY - ANCASH	1/10/2021	30/10/2021	PAG. 129	0
31	TESTIFICACION DE POZO - UNIDAD MINERA INMACULADA - HOCHSCHILD	1/09/2021	4/12/2021	PAG. 129	0
32	ESTUDIO DE MASW A LO LARGO DEL GASODUCTO GASNORP KMZ GASNORP	1/09/2021	10/12/2021	PAG. 129	100
33	ESTUDIO GEOFISICO PARA EL PROYECTO INGENIERIA DEFINITIVA - REUBICACION DE VIA FERREA, TINYAHUARCO - PASCO	1/09/2021	28/09/2021	PAG. 129	0
34	MEJORAMIENTO DE LA PRESTACION DE SERVICIOS EDUCATIVOS EN AL I.E. INTEGRAL N°501138 JAVIER PEREZ DE CUELLAR DE KEPASHIATO, DISTRITO DE ECHARATI- LA CONVENCION - CUSCO	1/10/2021	19/11/2021	PAG. 129	0
35	LEVANTAMIENTO Y DETECCION DE ZONAS KARSTICAS POR INDUCCION DE TOMOGRAFIA ELECTRICA EN LA UNIDAD MINERA ANDAYCHAGUA	29/04/2021	23/10/2021	PAG. 130	125
36	ESTUDIO DE MECANICA DE SUELOS DENTRO DE LAS INSTALACIONES DE MINERA CHINALCO	11/06/2021	28/10/2021	PAG. 130	0
37	LEVANTAMIENTO E INVENTARIO DE REDES SUBTERRANEAS PARA EL PROYECTO DE MODERNIZACION DEL AEROPUERTO INTERNACIONAL CAPITAN FAP JOSE ABELARDO QUIÑONES GONZALES DE LA CIUDAD DE CHICLAYO	24/03/2021	30/08/2021	PAG. 130	0

F&A GEOINGENIERIA SAC Traslape con el item 22	NO GUARDA RELACION CON LA EXPERIENCIA REQUERIDA EN LAS BASES
F&A GEOINGENIERIA SAC Traslape con el item 22	VALIDO
F&A GEOINGENIERIA SAC	NO GUARDA RELACION CON LA EXPERIENCIA REQUERIDA EN LAS BASES
F&A GEOINGENIERIA SAC	VALIDO
F&A GEOINGENIERIA SAC	DE LA DOCUMENTACION EL CARGO DE SUPERVISOR Y GERENTE DE PROYECTOS NO GUARDA RELACION CON LA EXPERIENCIA REQUERIDA EN LAS BASES, EL CUAL ESTABLECE ESPECIALISTA EN GEOFISICA
F&A GEOINGENIERIA SAC	DE LA DOCUMENTACION EL CARGO DE SUPERVISOR Y GERENTE DE PROYECTOS NO GUARDA RELACION CON LA EXPERIENCIA REQUERIDA EN LAS BASES, EL CUAL ESTABLECE ESPECIALISTA EN GEOFISICA
F&A GEOINGENIERIA SAC	DE LA DOCUMENTACION EL CARGO DE SUPERVISOR Y GERENTE DE PROYECTOS NO GUARDA RELACION CON LA EXPERIENCIA REQUERIDA EN LAS BASES, EL CUAL ESTABLECE ESPECIALISTA EN GEOFISICA
F&A GEOINGENIERIA SAC	DE LA DOCUMENTACION EL CARGO DE SUPERVISOR Y GERENTE DE PROYECTOS NO GUARDA RELACION CON LA EXPERIENCIA REQUERIDA EN LAS BASES, EL CUAL ESTABLECE ESPECIALISTA EN GEOFISICA. NO PRECISA CORRECTAMENTE LA FECHA DE EXPERIENCIA.NO PRECISA CORRECTAMENTE LA
F&A GEOINGENIERIA SAC	DE LA DOCUMENTACION EL CARGO DE SUPERVISOR Y GERENTE DE PROYECTOS NO GUARDA RELACION CON LA EXPERIENCIA REQUERIDA EN LAS BASES, EL CUAL ESTABLECE ESPECIALISTA EN GEOFISICA
F&A GEOINGENIERIA SAC	DE LA DOCUMENTACION EL CARGO DE SUPERVISOR Y GERENTE DE PROYECTOS NO GUARDA RELACION CON LA EXPERIENCIA REQUERIDA EN LAS BASES, EL CUAL ESTABLECE ESPECIALISTA EN GEOFISICA
F&A GEOINGENIERIA SAC traslape con el item 32	VALIDO
F&A GEOINGENIERIA SAC traslape con el item 32	VALIDO
F&A GEOINGENIERIA SAC traslape con el item 32	VALIDO
F&A GEOINGENIERIA SAC traslape con el item 32	VALIDO
F&A GEOINGENIERIA SAC traslape con el item 32	VALIDO
F&A GEOINGENIERIA SAC	DE LA DOCUMENTACION EL CARGO DE SUPERVISOR Y GERENTE DE PROYECTOS NO GUARDA RELACION CON LA EXPERIENCIA REQUERIDA EN LAS BASES, EL CUAL ESTABLECE ESPECIALISTA EN GEOFISICA
F&A GEOINGENIERIA SAC traslape con item 32 del 1/9/2021 al 23/10/2021	VALIDO
F&A GEOINGENIERIA SAC	DE LA DOCUMENTACION EL CARGO DE SUPERVISOR Y GERENTE DE PROYECTOS NO GUARDA RELACION CON LA EXPERIENCIA REQUERIDA EN LAS BASES, EL CUAL ESTABLECE ESPECIALISTA EN GEOFISICA
F&A GEOINGENIERIA SAC	DE LA DOCUMENTACION EL CARGO DE SUPERVISOR Y GERENTE DE PROYECTOS NO GUARDA RELACION CON LA EXPERIENCIA REQUERIDA EN LAS BASES, EL CUAL ESTABLECE ESPECIALISTA EN GEOFISICA

POSTOR:

GEOSERVICE AMBIENTAL SAC

38	ENSAYOS DE PROSPECCION GEOFISICA POR LOS METODOS DE "REFRACCION SISMICA, MASW Y COCIENTES ESPECTRALES H/V" PARA EL PROYECTO "CENTRO URBANO REX-SAN MARTIN DE PORRES- LIMA	1/03/2021	1/04/2021	PAG. 130	0
39	INFORME DEL ESTUDIO GEOFISICO PARA EL PROYECTO "GASODUCTO GASNORP" PARA EL PROYECTO DISEÑO, LA PROCURA, LA CONSTRUCCION Y LA PUESTA EN MARCHA DEL GASODUCTO GASNORP EN EL DEPARTAMENTO DE PIURA	1/03/2021	1/06/2021	PAG. 130	92
40	INFORME DEL ESTUDIO GEOFISICO PARA EL PROYECTO "GASODUCTO GASNORP" PARA EL PROYECTO DISEÑO, LA PROCURA, LA CONSTRUCCION Y LA PUESTA EN MARCHA DEL GASODUCTO GASNORP EN LA ESTACION TALARA Y PIURA	1/02/2021	1/03/2021	PAG. 130	28
41	ESTUDIO DE SUBSUELO A TRAVES DE LOS METODOS DE REFRACCION SISMICA Y MASW PARA EL EXPEDIENTE TECNICO "CREACION DEL SERVICIO DE PROVISION DE AGUA PARA RIEGO DE 12 LOCALIDADES DEL DISTRITO DE HUACRACHUCO - PROVINCIA DE MARAÑON- DEPARTAMENTO DE HUANUCO	1/03/2021	1/04/2021	PAG. 130	0
42	ENSAYOS DE PROSPECCION GEOFISICA POR LOS METODOS DE REFRACCION SISMICA Y MASW PARA EL PROYECTO "EPC SISTEMA DE BOMBEO DE RELAVES, LINEA NORTE Y SUR - ELEVACION 4165 - ANTIMINA	1/02/2021	1/04/2021	PAG. 131	0
43	CAMPAÑA DE PROSPECCIONES GEOTECNICAS PROYECTO SOLAR ILLARY - AREQUIPA"	1/02/2021	1/05/2021	PAG. 131	0
44	ESTUDIO DE MECANICA DE SUELOS CON FINES DE CIMENTACION PARA EL PROYECTO DE CONSTRUCCION DE 03 TANQUES 20,21 Y 22 DE ALMACENAMIENTO DE ACEITES BASICOS" PLANTAS DE LIBRICANTES VISTONY (PLANTA ANCON)	1/01/2021	1/02/2021	PAG. 131	0
45	ESTUDIO DEL SUBSUELO A TRAVES DE LOS METODOS DE REFRACCION SISMICA Y MASW PARA EL EXPEDIENTE TECNICO"CREACION DEL SERVICIO DE PROVISION DE AGUA PARA RIEGO DE 12 LOCALIDADES DEL DISTRITO DE HUACRACHUCO - PROVINCIA DE MARAÑON- DEPARTAMENTO DE HUANUCO"	1/01/2021	15/01/2021	PAG. 131	0
46	ESTUDIO DEL SUB SUELO A TRAVES DE LOS METODOS DE REFRACCION SISMICA Y MASW, PARA LA CREACION DE LOS SERVICIOS DE PROTECCION CONTRA INUNDACIONES EN AMBOS MARGENES DEL RIO CARASH DESDE EL SECTOR DE ANGO HASTA LA ALTURA DEL CEMENTERIO DE CARHUAYOC EN EL CENTRO POBLADO DE CARHUAYOC DEL DISTRITO DE SAN MARCOS- PROVINCIA DE HUARI- DEPARTAMENTO DE ANCASH	1/01/2021	17/01/2021	PAG. 131	17
47	ENSAYOS DE PROSPECCION GEOFISICA POR LOS METODOS DE REFRACCION SISMICA Y MASW PARA EL ESTUDIO GEOFISICO PARA LA AMPLIACION, MEJORAMIENTO DEL SISTEMA DE AGUA POTABLE Y ALCANTARILLADO EN LOS ANEXOS DE LA ZONA SUR DEL DISTRITO DE PUEBLO NUEVO, ICA - ICA - RESERVORIO VOL 400 M3	1/11/2020	30/11/2020	PAG. 131	30
48	CAMPAÑA DE PROSPECCIONES GEOTECNICA EN EL PROYECTO SOLAR ILLARI - AREQUIPA	1/10/2020	3/01/2021	PAG. 131	0
49	ENSAYOS DE PROSPECCION GEOFISICA POR METODOS DE "REFRACCION SISMICA Y MASW" PARA EL ESTUDIO GEOFISICO PARA EL PROYECTO PUENTE CARROZABLE PAMPAMARCA DEL CENTRO POBLADO SANTA ISABEL DEL DISTRITO DE PAUCARTAMBO - PASCO	1/09/2020	20/09/2020	PAG. 132	20
50	PROSPECCION GEOFISICA POR REFRACCION SISMICA, PARA EL PROYECTO "EPC SISTEMA DE BOMBEO DE RELAVES, LINEA NORTE Y SUR - ELEVACION 4165" EN LAS INSTALACIONES DE LA MINERA ANTIMINA	1/05/2020	22/05/2020	PAG. 132	0
51	ENSAYO DE PROSPECCION GEOFISICA POR EL METODO DE TOMOGRAFIA ELECTRICA Y MASW - 2D PARA EL MEJORAMIENTO SERVICIOS DEL DESEMBARCO PESQUERO ARTESANAL PUERTO HUARMEY, DEPARTAMENTO DE ANCASH	1/05/2020	1/06/2020	PAG. 132	31
52	ESTUDIO GEOFISICO A TRAVES DE LOS METODOS DE "REFRACCION SISMICA, MASW Y TOMOGRAFIA ELECTRICA PARA LA RELAVERA PUCHICOCHA MORFOLOGIA FINAL RECRECIMIENTO VERTICAL DE LA AMPLIACION LATERAL NORTE	1/02/2020	9/02/2020	PAG. 132	0
53	ESTUDIO GEOFISICOS(REFRACCION SISMICA, MASW 1D, SEV Y TOMOGRAFIA ELECTRICA/- PARA EL PROYECTO MAGISTRAL	1/01/2020	2/05/2020	PAG. 132	121
54	ESTUDIO DE SUELOS MEDIANTE METODOS DE "REFRACCION SISMICA Y MASW" PARA LA CONSTRUCCION DEL DATA CENTER VILLA EL SALVADOR- CLARO	1/09/2019	1/10/2019	PAG. 132	31
55	INVESTIGACIONES GEOFISICAS PARA LA CARACTERIZACION GEOTECNICA Y ESTADO DE LOS MATERIALES DE CIMENTACION EN LA ZONA DEL CANAL DE DESCARGA DE LA CENTRAL HIDROELECTRICA CAHUA	1/04/2019	15/05/2019	PAG. 132	44
56	ESTUDIO GEOFISICO , VARIANTE TOMOGRAFIA ELECTRICA, PARA LA INVESTIGACION DE AGUAS SUBTERRANEA EN LOS SECTORES FUNDO MAYO Y PAMPA NEGRA-VALLE PISCO DISTRITO DE HUMAY, PROVINCIA DE PISCO, REGION ICA	1/04/2019	2/05/2019	PAG. 133	0

F&A GEOINGENIERA SAC Traslape con el numeral 39	VALIDO
F&A GEOINGENIERA SAC	VALIDO
F&A GEOINGENIERA SAC traslape con ítem 39 por 01.03.2021	VALIDO
F&A GEOINGENIERA SAC traslape con ítem 39	VALIDO
F&A GEOINGENIERA SAC traslape con ítem 39 y 40	VALIDO
F&A GEOINGENIERA SAC	DE LA DOCUMENTACION EL CARGO DE SUPERVISOR Y GERENTE DE PROYECTOS NO GUARDA RELACIÓN CON LA EXPERIENCIA REQUERIDA EN LAS BASES, EL CUAL ESTABLECE ESPECIALISTA EN GEOFISICA
F&A GEOINGENIERA SAC	DE LA DOCUMENTACION EL CARGO DE SUPERVISOR Y GERENTE DE PROYECTOS NO GUARDA RELACIÓN CON LA EXPERIENCIA REQUERIDA EN LAS BASES, EL CUAL ESTABLECE ESPECIALISTA EN GEOFISICA
F&A GEOINGENIERA SAC Traslape con el numeral 46	VALIDO
F&A GEOINGENIERA SAC	VALIDO
F&A GEOINGENIERA SAC	VALIDO
F&A GEOINGENIERA SAC	DE LA DOCUMENTACION EL CARGO DE SUPERVISOR Y GERENTE DE PROYECTOS NO GUARDA RELACIÓN CON LA EXPERIENCIA REQUERIDA EN LAS BASES, EL CUAL ESTABLECE ESPECIALISTA EN GEOFISICA
F&A GEOINGENIERA SAC	VALIDO
F&A GEOINGENIERA SAC Traslape con el numeral 51	VALIDO
F&A GEOINGENIERA SAC	VALIDO
F&A GEOINGENIERA SAC Traslape con el numeral 53	VALIDO
F&A GEOINGENIERA SAC Traslape con el numeral 51 01/05/2020 al 02/05/2020	VALIDO
F&A GEOINGENIERA SAC	VALIDO
F&A GEOINGENIERA SAC	VALIDO
F&A GEOINGENIERA SAC Traslape con el ítem 55	VALIDO

3895

POSTOR:

GEOSERVICE AMBIENTAL SAC

57	MEDICION DE RESISTIVIDAD TERMICA EN LOS ESTUDIOS DE CAMPO PARA INGENIERIA DE LA LINEA DE TRANSMISION 60KV CANTERA - SAN VICENTE TRAMO AEREO Y SUBTERRANEO	1/03/2019	2/04/2019	PAG. 133	30
58	ESTUDIO GEOFISICO POR LOS METODOS DE REFRACCION SISMICA, MASW, MAN, METODO DE MICROTREMOR, Y SEV, PARA LA CREACION DE LOS SERVICIOS DE SALUD DEL HOSPITAL DEL ALTIPLANO DE LA REGION PUNO-	1/02/2019	21/02/2019	PAG. 133	20
59	EJECUCION DE PRUEBAS SPT PARA EL PROYECTO: "REHABILITACION DEL SERVICIO DE AGUA PARA RIEGO DLE CANAL ZAPATERO, DISTRITO DE OLMOS, PROVINCIA DE LAMBAYEQUE"	1/02/2019	16/02/2019	PAG. 133	0
60	ESTUDIO DEL SUB SUELO A TRAVES DE LOS METODOS DE REFRACCION SISMICA, MASW,MAN Y SEV PARA EL PROYECTO CENTRAL HIDROELECTRICA 8 DE AGOSTO, EN EL DISTRITO DE MONSON, HUAMALES, HUANUCO	1/01/2019	6/01/2019	PAG. 133	0
61	EXPLORACION GEOFISICA PARA LA ESTABILIZACION DEL TALUD EN EL KM 344+240 DENTRO DEL CORREDOR VIAL INTEROCEANICO SUR, TRAMO 4	1/01/2019	1/02/2019	PAG. 133	31
62	RESPONSABLE DE PROYECTOS, INGENIERO RESIDENTE, ESTUDIO HIDROGEOLOGICO Y GEOFISICO CON FINES DE EVALUACION DE FLUIDOS DENTRO DEL PLAN DE ADECUACION DE LAS OPERACIONES U.M. CORIHUARMÍ PARA LA EMPRESA CGT COMPANY	20/02/2016	15/06/2016	PAG. 135	116
63	RESPONSABLE DE PROYECTOS, INGENIERO RESIDENTE, ESTUDIO GEOFISICO PARA DEFINIR LA ESTRATIGRAFIA DEL SUBSUELO Y DELIMITAR ACUIFEROS CON FINES DE REALIZAR PERFORACION DE POZO DE AGUA EN LA PLANTA DE BENEFICIO VETA DORADA, PARA PREVCONSULT PERU	5/07/2016	12/12/2016	PAG. 135	160
64	RESPONSABLE DE PROYECTOS, INGENIERO RESIDENTE, ESTUDIO GEOLOGICO, HIDROGEOLOGICO Y GEOFISICO PARA FINES DE DIAGNOSTICO DE POZOS EN LA CENTRAL HIDROELECTRICA HUALLAGA, PARA ROMA INGENIERIA ANDINA	3/01/2017	15/03/2017	PAG. 135	71
65	RESPONSABLE DE PROYECTOS, INGENIERO RESIDENTE, ESTUDIOS HIDROGEOLOGICOS CON FINES DE EVALUACION DE ACUIFEROS DENTRO DEL SERVICIO DE MEJORAMIENTO DE SERVICIO DE SALUD DEL H.R.ZACARIAS CORREA DE HUANCAYELICA, PARA GH HR INGENIERIA ASOCIADOS	20/03/2017	2/05/2017	PAG. 135	43
66	RESPONSABLE DE PROYECTOS, INGENIERO RESIDENTE, ESTUDIO GEOFISICO PARA DELIMITAR ESTRATIGRAFIA Y DEFINIR NAPA FREATICA DENTRO DEL ESTUDIO DE SUELOS DE LOS TERMINALES PORTUARIOS DE CALLAO, CHIMBOTE, ETEN, SALAVERRY Y SUPE PARA FERLOZA	2/08/2017	15/10/2017	PAG. 135	74
67	RESPONSABLE DE PROYECTOS, INGENIERO RESIDENTE, ESTUDIO HIDROGEOLOGICO , GEOLOGICO Y GEOFISICO PARA EL MEJORAMIENTO DE LA FRONTERA AGRICOLA Y OPTIMIZACION DE LOS RECURSOS HIDRICOS "EVALUACION DE ACUIFEROS" DE LA SUB CUENCA DEL RIO ARAM, CONDESUYOS, PARA HZ CONSULTORES	19/10/2017	12/02/2018	PAG. 135	116
68	RESPONSABLE DE PROYECTOS, INGENIERO RESIDENTE, ESTUDIO GEOFISICO PARA DELIMITAR ACUIFEROS Y DEFINIR LA ESTRATIGRAFIA DEL TERRENO DENTRO DEL ESTUDIO DE LA CONSTRUCCION DEL CAMINO VECINAL HUILA - HUATATA, CHINCHEROS, PARA GADE SOLUCIONES	20/03/2018	23/04/2018	PAG. 135	34
69	JEFE DE ESTUDIOS DE PELIGROS, RIESGOS Y DESASTRES	1/11/2017	31/05/2018	PAG 134	0
70	RESPONSABLE DE PROYECTOS, INGENIERO RESIDENTE, PROYECTOS DE DESARROLLO EN HIDROGEOLOGIA, GEOLOGIA, GEOTECNICA GEOFISICA , CONTROL DE VOLADURAS E INSTRUMENTACION GEOTECNICA	11/01/2012	10/12/2014	PAG. 136	1064
71	RESPONSABLE DE PROYECTOS, INGENIERO RESIDENTE, LEVANTAMIENTO DE REFRACCIÓN SISMICA DENTRO DEL ESTUDIO DEFINITIVO DEL MEJORAMIENTO DE LA CARRETERA CHECCA MAZACRUZ, PROVINCIA DEL COLLAO - PUNO, GEOCONTROL	15/01/2013	17/03/2013	PAG. 137	0
72	RESPONSABLE DE PROYECTOS, INGENIERO RESIDENTE, ESTUDIO DE INVESTIGACIÓN GEOFISICA (STP, CALICATAS, MASW, SEV, CONDUCTIVIDAD TÉRMICA, ENTRE OTROS PARA LA AMPLIACIÓN DE PLANTA BENEFICIO DE EXPLOTACIÓN GLOBAL DE RELAVES, DENTRO DE LA MINERA SHOUXIN PERU S.A. PERFOCOM	5/04/2013	20/07/2013	PAG. 137	0
73	RESPONSABLE DE PROYECTOS, INGENIERO RESIDENTE, ESTUDIO DE MASW 2D PARA LA EVALUACIÓN DE LAS 06/08/2013 ESTRUCTURAS Y TERRAPLENES DE 2 PUENTES DE LA AUTOPISTA PUENTE FERROCARRIL	6/08/2013	25/09/2013	PAG. 137	0
74	RESPONSABLE DE PROYECTOS, INGENIERO RESIDENTE, ESTUDIO DE TOMOGRAFIA GEOELÉCTRICA EN LA UNIDAD FISCALIZABLE "ESTACIÓN DE SERVICIOS DE TITULARIDAD DE GRIFO JHOMI EIRL, OEFA	1/10/2013	30/10/2013	PAG. 137	0
75	RESPONSABLE DE PROYECTOS, INGENIERO RESIDENTE, RESPONSABLE DE PROYECTOS, INGENIERO RESIDENTE, LEVANTAMIENTO DE REFRACCIÓN SISMICA DE 160 M C/U Y 15/09/2013 AL MASW EN LURIN, FERLOZA	15/09/2013	17/12/2013	PAG. 137	0
76	RESPONSABLE DE PROYECTOS, INGENIERO RESIDENTE, LEVANTAMIENTO DE ESTUDIO DE WENNER CONFIGURACIÓN WENNER Y 02 LÍNEAS REFRACCIÓN SISMICA, MASW, MAM EN LA ZONA DE LURIN, TECPROS	27/01/2014	31/03/2014	PAG. 137	0
77	RESPONSABLE DE PROYECTOS, INGENIERO RESIDENTE, LEVANTAMIENTO DE 2 LÍNEAS DE REFRACCIÓN Y 01 PUNTO DE SEV EN LA ZONA DE PUCALLPA TECPROSA	7/04/2014	9/06/2014	PAG. 137	0
78	RESPONSABLE DE PROYECTOS, INGENIERO RESIDENTE, LEVANTAMIENTO DE MASW Y SEV UBICADO EN SAN MARTIN DE PORRAS, LIMA PROYECTO MAJES ICH LLUCLLA, SE ENCUENTRA UBICADO EN EL DEPARTAMENTO DE AREQUIPA, PROVINCIA DE CAYLLOMA	28/05/2014	27/08/2014	PAG. 137	0

F&A GEOINGENIERA SAC Traslape con el numeral 55 01/04/2020 al 02/04/2020	VALIDO
F&A GEOINGENIERA SAC	VALIDO
F&A GEOINGENIERA SAC	NO GUARDA RELACION CON LA EXPERIENCIA REQUERIDA EN LAS BASES
F&A GEOINGENIERA SAC Traslape con el item 61	VALIDO
F&A GEOINGENIERA SAC	VALIDO
F&A GEOINGENIERA SAC	VALIDADO
F&A GEOINGENIERA SAC	VALIDADO
F&A GEOINGENIERA SAC	VALIDADO
F&A GEOINGENIERA SAC	VALIDADO
F&A GEOINGENIERA SAC	VALIDADO
F&A GEOINGENIERA SAC	VALIDADO
F&A GEOINGENIERA SAC	VALIDADO
ROMA INGENIERIA ANDINA S.A.C.	DE LA DOCUMENTACIÓN EL CARGO DE JEFE DE ESTUDIOS DE PELIGROS, RIESGOS Y DESASTRES NO GUARDA RELACIÓN CON LA EXPERIENCIA REQUERIDA EN LAS BASES, EL CUAL ESTABLECE ESPECIALISTA EN GEOFISICA.
GEOINSTRUMENTS INTERNACIONAL S.A.C	VALIDADO
F&A GEOINGENIERA SAC Se verifica traslape 70	VALIDADO TRASLAPE CON EXP. 70
F&A GEOINGENIERA SAC Se verifica traslape 70	VALIDADO TRASLAPE CON EXP. 70
F&A GEOINGENIERA SAC Se verifica traslape 70	VALIDADO TRASLAPE CON EXP. 70
F&A GEOINGENIERA SAC Se verifica traslape 70	VALIDADO TRASLAPE CON EXP. 70
F&A GEOINGENIERA SAC Se verifica traslape 70	VALIDADO TRASLAPE CON EXP. 70
F&A GEOINGENIERA SAC Se verifica traslape 70	VALIDADO TRASLAPE CON EXP. 70
F&A GEOINGENIERA SAC Se verifica traslape 70	VALIDADO TRASLAPE CON EXP. 70

GEOSERVICE AMBIENTAL SAC

12/14

POSTOR:

GEOSERVICE AMBIENTAL SAC

<p>Criterios:</p> <p>Formación:</p> <p>Profesional en Ing. Geólogo, Ing. Geofísico, colegiado</p> <p>La habilitación será exigida para el inicio efectivo del servicio</p> <p>Experiencia:</p> <p>Contar con experiencia mínima de ocho (08) años, como especialista en geofísica de los servicios similares o iguales al objeto de contratación, asimismo, se considera de manera adicional las siguientes experiencias:</p> <p>-elaboración de planes de cierre de minas, y/o</p> <p>-elaboración planes de cierre de pasivos ambientales mineros, y/o</p> <p>-elaboración de instrumentos de gestión ambiental, y/o</p> <p>-estudios en unidades mineras, y/o</p> <p>-estudios geofísicos: refracción sísmica, SEV, tomografías eléctricas, magnetometría, polarización inducida, gravimetría o sus equivalentes por sus especialidades, y/o</p> <p>-estudios relacionados con la hidrogeología, y/o</p> <p>-evaluación y/o supervisión y/o fiscalización y/o inspección y/o auditoría en instrumentos de gestión ambiental</p> <p>- evaluación y/o supervisión y/o fiscalización y/o inspección y/o auditoría en planes de cierre de minas o</p>
--

8 PERSONAL PROPUESTO:		ANTONIO HERMIAS ALVAREZ ARMIJO							
PROFESION:		INGENIERO CIVIL			FECHA COLEGIADO:		10/12/2014		
CARGO:		ESPECIALISTA EN BALANCE DE AGUAS			FECHA TITULADO:		19/11/2012		
N°	CAPACITACIÓN				PAG	HORAS LECTIVAS	CENTRO DE ESTUDIOS		
1	MODELAMIENTO HIDROLOGICO Y BALANCE DE AGUAS CON SOFTWARE WEAP Y HMS				CUMPLE	PAG 895	80	CIEPROF	
2	DISEÑO HIDRAULICO DE CANALES				NO CUMPLE	PAG 896	15	CECAFI EIRL	
3	MODELACIÓN HIDRAULICA CON EL MODELO HEC- RAS v5.05				NO CUMPLE	PAG 897	6	ADIC Ingeniería	
4	MODELACIÓN HIDROLOGICA PARA LA ESTIMACIÓN DE CAUDALES				NO CUMPLE	PAG 898	6	CADIC INGENIERIA	
5	SIMULACIÓN HIDROLOGICA HEC-HMS				NO CUMPLE	PAG 899	20	UNIVERSIDAD NACIONAL DE SAN MARCOS	
								TOTAL HORAS CAPACITACIÓN: 80	
I	DESCRIPCIÓN		EXPERIENCIA		PAG	TIEMPO (DIAS)	TOTAL DIAS	EMPRESA	OBSERVACION / VALIDACION ÁREA USUARIA
			INICIO	FIN					
1	Especialista en Balance de agua y modelacion numerica, Actualización del estudio hidrogeológico, ingeniería de cierre de la poza pz-an-10 y actualización del expediente técnico de cierre del depósito de desmonte dd-an 27-a, para Volcan Compañía Minera S.A.A		9/05/2024	31/08/2024	PAG. 144	114	3646	Geoservice Ambiental SAC.	VALIDADO
2	Especialista en Balance de agua y modelacion numerica,Primera modificación del plan de cierre de minas de la unidad minera Andaychagua, para Volcan Compañía Minera S.A.A.		1/09/2023	30/04/2024	PAG. 144	242		Geoservice Ambiental SAC.	VALIDADO
3	Especialista en Balance de agua y modelacion numerica, Elaboración de la ingeniería de detalle con fines de cierre de componentes mineros principales de la U.M Apumayo.		2/01/2023	31/08/2023	PAG. 144	241		Geoservice Ambiental SAC.	VALIDADO
4	Especialista en Balance de agua y modelacion numerica, Elaboración de la ingeniería de detalle con fines de cierre de componentes mineros principales de la U.M Anama, para Anabi		24/05/2022	31/12/2022	PAG. 144	221		Geoservice Ambiental SAC.	VALIDADO
5	Especialista en Balance de agua y modelacion numerica, Elaboración de la actualización del plan de cierre de minas de la unidad minera Pucarrajo propuesta, Nyrstar Ancash S.A.C.		5/11/2020	31/05/2021	PAG. 144	207		Geoservice Ambiental SAC.	VALIDADO
6	Especialista en Balance de agua y modelacion numerica, Elaboración de expedientes técnicos para el cierre de componentes		1/12/2019	31/10/2020	PAG. 144	335		Geoservice Ambiental SAC.	VALIDADO
7	Especialista en Balance de agua y modelacion numerica, Hidrología e hidrogeología de la unidad minera Vinchos sectores Oyamay Vinchos: bocaminas, quebrada Chachayoc, relaveras y desmonteras, empresa explotadora de Vinchos Ltda. s.a.		1/08/2019	31/12/2019	PAG. 144	122		Geoservice Ambiental SAC.	VALIDADO Se verifica traslape parcial 6, se descuenta 31 días.
8	Especialista en Balance de agua y modelacion numerica, Actualización del plan de cierre de minas del complejo metalúrgico de la oroya, para Doe Run Perú S.R.L.		1/04/2019	31/07/2019	PAG. 144	121		Geoservice Ambiental SAC.	VALIDADO
9	Especialista en Balance de agua y modelacion numerica, Actualización del estudio hidrogeológico del área de operaciones up acumulación Parcoy N° 1. consorcio minero horizonte s.a.		1/10/2018	30/03/2019	PAG. 144	180		Geoservice Ambiental SAC.	VALIDADO
10	Especialista en Balance de agua y modelacion numerica, Segunda actualización del plan de cierre de minas (2da apcm) de la Unidad Minera Poderosa		17/05/2018	30/09/2018	PAG. 144	136		Geoservice Ambiental SAC.	VALIDADO
11	Especialista en Balance de agua y modelacion numerica, Elaboración de la actualización del plan de cierre de minas de la unidad minera Acumulación Quenamari San Rafael, para Minsur		2/11/2017	31/03/2018	PAG. 144	149		Geoservice Ambiental SAC.	VALIDADO
12	Especialista en Balance de agua y modelacion numerica, Modificación del estudio de impacto ambiental detallado del proyecto ampliación del depósito de relaves filtrados, cianurados y depósito de desmonte de mina en la Quebrada Curaubamba, para consorcio minero Horizonte S.A.		1/09/2016	31/10/2017	PAG. 144	425		Geoservice Ambiental SAC.	VALIDADO
13	Especialista en Balance de agua y modelacion numerica, Elaboración de estudios de pre inversión, plan de cierre y estudio definitivo para la remediación de pasivos ambientales mineros generados por la ex unidad minera Huamuyo, distrito de San Mateo, provincia de Huarochiri, para activos mineros S.A.C.		1/10/2015	31/08/2016	PAG. 145	335		Geoservice Ingenieria SAC.	VALIDADO
14	Especialista en Balance de agua y modelacion numerica, Plan de cierre de minas de la unidad minera Tambomayo, Compañía de Minas Buenaventura S.A.A.		2/01/2015	31/08/2015	PAG. 145	241		Geoservice Ingenieria SAC.	VALIDADO
15	Especialista en Balance de agua y modelacion numerica, Modificación del plan de cierre de minas de la unidad minera Parcoy, para Consorcio Minero Horizonte s.a.		1/07/2014	31/12/2014	PAG. 145	183		Geoservice Ingenieria SAC.	VALIDADO
16	Especialista en Balance de agua y modelacion numerica, Estudio Hidrogeológico en la Unidad de Producción Yauricocha de Sociedad Minera Corona S.A.		1/06/2013	31/12/2013	PAG. 145	213		Geoservice Ingenieria SAC.	VALIDADO
17	Especialista en Balance de agua y modelacion numerica, Estudio hidrogeológico del proyecto la Zanja, para Minera la Zanja S.R.L		1/12/2012	31/05/2013	PAG. 145	181		Geoservice Ambiental SAC.	VALIDADO

Más de 40 horas lectivas:
3 puntos

Más de 30 hasta 40 horas lectivas:
2 puntos

Más de 20 hasta 30 horas lectivas:
1 punto

Más de 40 horas lectivas:
3 puntos

Más de 30 hasta 40 horas lectivas:
2 puntos


Más de 20 hasta 30 horas lectivas:
1 punto

POSTOR:

GEOSERVICE AMBIENTAL SAC

18	Especialista en Balance de agua y modelacion numerica, Estudio de Hidrologia para el proyecto Millo, para Consorcio Minero Horizonte S.A.	2/05/2012	30/10/2012	PAG. 145	0	Geoservice Ingenieria SAC.	VALIDADO EXP. NO VALIDA, NO CUENTA CON TITULO PROFESIONAL
19	Especialista en Balance de agua y modelacion numerica, Elaboración de la Actualización del Plan de Cierre de Minas de la Unidad Minera Catalina Huanca	1/10/2011	30/04/2012	PAG. 145	0		VALIDADO EXP. NO VALIDA, NO CUENTA CON TITULO PROFESIONAL
20	Especialista en Balance de agua y modelacion numerica, Elaboración del expediente técnico para el Plan de Cierre de Mina Cobriza, para Doe Run Perú S.R.L.	1/07/2011	30/09/2011	PAG. 145	0		VALIDADO EXP. NO VALIDA, NO CUENTA CON TITULO PROFESIONAL
El tiempo de experiencia será computado desde la OBTENCIÓN DEL TITULO PROFESIONAL				AÑOS DE EXPERIENCIA		9 Años, 11 Mes y 24 Días	
				CUMPLE CON TDR		***CUMPLE TDR***	
				PUNTAJE CAPACITACIÓN		3	
Criterios:							
Formación:							
Profesional en Ing. Metalurgista, o Ing. Civil, o Ing. Químico, o Químico, o Ing. Agrícola, o Ing. Mecánico de Fluidos, colegiado							
La habilitación será exigida para el inicio efectivo del servicio							
Experiencia:							
Contar con experiencia mínima de ocho (08) años como especialista en hidrología y/o hidrogeología y/o balance de aguas y/o recurso hídrico en							
-elaboración de planes de cierre de minas, y/o							
-elaboración de planes de cierre de pasivos ambientales mineros, y/o							
-elaboración de instrumentos de gestión ambiental, y/o							
-estudios en unidades mineras, y/o							
-balance hídrico y/o estudios de recursos hídricos y/o modelamiento hidráulico en proyectos mineros y/o similares, y/o							
-evaluación y/o supervisión y/o fiscalización y/o inspección y/o auditoria en instrumentos de gestión ambiental o en planes de cierre de minas o en planes de cierre de pasivos							


Armando Callata Vilca
Presidente del Comité


Helga Espinoza Arias
Miembro del Comité


Ketty Rodríguez Ch.
Miembro del Comité



Búsqueda de Colegiados

Buscar Por (*)

Número de Documento



Tipo Colegiado (*)

ORDINARIO O VITALICIO



Tipo Documento (*)

DNI




Nº Documento (*)

10685071



Consultar

#	Ver Detalle	CIP	Apellidos y Nombres	Especialidad	Sede	Estado del Registro
1	Q	100590	ARTICA GERONIMO NELSON	CIVIL	LIMA	ACTIVO



PERÚ

Superintendencia Nacional de Educación Superior Universitaria

Dirección de Registro y Reconocimiento de Grados y Títulos e Información Universitaria

REGISTRO NACIONAL DE GRADOS ACADÉMICOS Y TÍTULOS PROFESIONALES

Graduado	Grado o Título	Institución
ARTICA GERONIMO, NELSON DNI 10685071	MAGISTER EN ADMINISTRACION ADMINISTRACION Fecha de diploma: 21/07/2009 Modalidad de estudios: PRESENCIAL Fecha matrícula: Sin información (***) Fecha egreso: Sin información (***)	UNIVERSIDAD ESAN <i>PERU</i>
ARTICA GERONIMO, NELSON DNI 10685071	TITULO PROFESIONAL DE INGENIERO CIVIL Fecha de diploma: 24/07/07 Modalidad de estudios: PRESENCIAL	UNIVERSIDAD NACIONAL DE INGENIERÍA <i>PERU</i>
ARTICA GERONIMO, NELSON DNI 10685071	BACHILLER EN CIENCIAS CON MENCION EN INGENIERIA CIVIL Fecha de diploma: 08/09/04 Modalidad de estudios: PRESENCIAL Fecha matrícula: Sin información (***) Fecha egreso: Sin información (***)	UNIVERSIDAD NACIONAL DE INGENIERÍA <i>PERU</i>
ARTICA GERONIMO, NELSON DNI 10685071	MAESTRO EN PROJECT MANAGEMENT Fecha de diploma: 23/11/17 Modalidad de estudios: PRESENCIAL Fecha matrícula: 11/01/2016 Fecha egreso: 24/10/2017	UNIVERSIDAD ESAN <i>PERU</i>



Búsqueda de Colegiados

Buscar Por (*)

Número de Documento



Tipo Colegiado (*)

ORDINARIO O VITALICIO



Tipo Documento (*)

DNI



Nº Documento (*)


09068271



Consultar

Resultado de la Operación

#	Ver Detalle	CIP	Apellidos y Nombres	Especialidad	Sede	Estado del Registro
1	Q	24122	RODRIGUEZ VILLANUEVA CESAR AUGUSTO	AGRICOLA	LIMA	ACTIVO



PERÚ

Superintendencia Nacional de Educación Superior Universitaria

Dirección de Registro y Reconocimiento de Grados y Títulos e Información Universitaria

REGISTRO NACIONAL DE GRADOS ACADÉMICOS Y TÍTULOS PROFESIONALES

Graduado	Grado o Título	Institución
RODRÍGUEZ VILLANUEVA, CÉSAR AUGUSTO DNI 09068271	BACHILLER EN CIENCIAS - INGENIERÍA AGRÍCOLA Fecha de diploma: 20/10/80 Modalidad de estudios: PRESENCIAL Fecha matrícula: Sin información (***) Fecha egreso: Sin información (***)	UNIVERSIDAD NACIONAL AGRARIA LA MOLINA <i>PERU</i>
RODRÍGUEZ VILLANUEVA, CÉSAR AUGUSTO DNI 09068271	INGENIERO AGRÍCOLA Fecha de diploma: 15/03/83 Modalidad de estudios: PRESENCIAL	UNIVERSIDAD NACIONAL AGRARIA LA MOLINA <i>PERU</i>



Búsqueda de Colegiados

Buscar Por (*)

Número de Documento



Tipo Colegiado (*)

ORDINARIO O VITALICIO



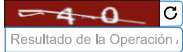
Tipo Documento (*)

DNI




Nº Documento (*)

03897576



Consultar

#	Ver Detalle	CIP	Apellidos y Nombres	Especialidad	Sede	Estado del Registro
1	Q	97354	ABAD GUEVARA JOSE RENZO	GEOLOGO	LIMA	ACTIVO



PERÚ

Superintendencia Nacional de Educación Superior Universitaria

Dirección de Registro y Reconocimiento de Grados y Títulos e Información Universitaria

REGISTRO NACIONAL DE GRADOS ACADÉMICOS Y TÍTULOS PROFESIONALES

Graduado	Grado o Título	Institución
ABAD GUEVARA, JOSE RENZO DNI 03897576	INGENIERO GEOLOGO Fecha de diploma: 11/07/2007 Modalidad de estudios: -	UNIVERSIDAD NACIONAL DE PIURA PERU
ABAD GUEVARA, JOSE RENZO DNI 03897576	BACHILLER EN INGENIERIA GEOLOGICA Fecha de diploma: 07/04/2003 Modalidad de estudios: - Fecha matrícula: Sin información (***) Fecha egreso: Sin información (***)	UNIVERSIDAD NACIONAL DE PIURA PERU



Búsqueda de Colegiados

Buscar Por (*)

Número de Documento



Tipo Colegiado (*)

ORDINARIO O VITALICIO



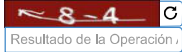
Tipo Documento (*)

DNI




Nº Documento (*)

41434491



Consultar

#	Ver Detalle	CIP	Apellidos y Nombres	Especialidad	Sede	Estado del Registro
1	Q	125532	ZEVALLOS MERMA MARIO NARCISO	GEOLOGO	LIMA	ACTIVO



PERÚ

Superintendencia Nacional de Educación Superior Universitaria

Dirección de Registro y Reconocimiento de Grados y Títulos e Información Universitaria

REGISTRO NACIONAL DE GRADOS ACADÉMICOS Y TÍTULOS PROFESIONALES

Graduado	Grado o Título	Institución
<div>ZEVALLOS MERMA, MARIO NARCISO</div> <div>DNI 41434491</div>	<div>INGENIERO GEOLOGO</div> <div>Fecha de diploma: 25/01/2011</div> <div>Modalidad de estudios: -</div>	<div>UNIVERSIDAD NACIONAL DE SAN ANTONIO ABAD DEL CUSCO</div> <div>PERU</div>
<div>ZEVALLOS MERMA, MARIO NARCISO</div> <div>DNI 41434491</div>	<div>BACHILLER EN INGENIERIA GEOLOGICA</div> <div>Fecha de diploma: 09/04/2008</div> <div>Modalidad de estudios: -</div> <div>Fecha matrícula: Sin información (***)</div> <div>Fecha egreso: Sin información (***)</div>	<div>UNIVERSIDAD NACIONAL DE SAN ANTONIO ABAD DEL CUSCO</div> <div>PERU</div>



Búsqueda de Colegiados

Buscar Por (*)

Número de Documento



Tipo Colegiado (*)

ORDINARIO O VITALICIO



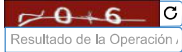
Tipo Documento (*)

DNI



Nº Documento (*)

29678211



Resultado de la Operación

Consultar

#	Ver Detalle	CIP	Apellidos y Nombres	Especialidad	Sede	Estado del Registro
1	Q	50231	SEVILLA SANCHEZ HECTOR CARLOS	AGRICOLA	AREQUIPA	ACTIVO

REGISTRO NACIONAL DE GRADOS ACADÉMICOS Y TÍTULOS PROFESIONALES

Graduado	Grado o Título	Institución
SEVILLA SÁNCHEZ, HÉCTOR CARLOS DNI 29678211	BACHILLER EN CIENCIAS - INGENIERÍA AGRÍCOLA Fecha de diploma: 19/01/82 Modalidad de estudios: PRESENCIAL Fecha matrícula: Sin información (***) Fecha egreso: Sin información (***)	UNIVERSIDAD NACIONAL AGRARIA LA MOLINA <i>PERU</i>
SEVILLA SÁNCHEZ, HÉCTOR CARLOS DNI 29678211	INGENIERO AGRÍCOLA Fecha de diploma: 24/10/95 Modalidad de estudios: PRESENCIAL	UNIVERSIDAD NACIONAL AGRARIA LA MOLINA <i>PERU</i>



Búsqueda de Colegiados

Buscar Por (*)

Número de Documento



Tipo Colegiado (*)

ORDINARIO O VITALICIO




Tipo Documento (*)

DNI



Nº Documento (*)

06784439



Consultar

#	Ver Detalle	CIP	Apellidos y Nombres	Especialidad	Sede	Estado del Registro
1	Q	136877	RONCALLO MIRAVAL PEDRO SANTIAGO	QUIMICO	LIMA	ACTIVO



Búsqueda de Colegiados

Buscar Por (*)

Número de Documento

Tipo Colegiado (*)

ORDINARIO O VITALICIO

Tipo Documento (*)

DNI


Nº Documento (*)

80201053



Consultar

#	Ver Detalle	CIP	Apellidos y Nombres	Especialidad	Sede	Estado del Registro
1	Q	95141	CCALLO HUAQUISTO FREDDY JAVIER	GEOFISICO	LIMA	ACTIVO



PERÚ

Superintendencia Nacional de Educación Superior Universitaria

Dirección de Registro y Reconocimiento de Grados y Títulos e Información Universitaria

REGISTRO NACIONAL DE GRADOS ACADÉMICOS Y TÍTULOS PROFESIONALES

Graduado	Grado o Título	Institución
CCALLO HUAQUISTO, FREDDY JAVIER DNI 80201053	BACHILLER EN CIENCIAS GEOFISICAS Fecha de diploma: 06/09/02 Modalidad de estudios: PRESENCIAL Fecha matrícula: Sin información (***) Fecha egreso: Sin información (***)	UNIVERSIDAD NACIONAL DE SAN AGUSTÍN DE AREQUIPA <i>PERU</i>
CCALLO HUAQUISTO, FREDDY JAVIER DNI 80201053	INGENIERO GEOFISICO Fecha de diploma: 08/08/03 Modalidad de estudios: PRESENCIAL	UNIVERSIDAD NACIONAL DE SAN AGUSTÍN DE AREQUIPA <i>PERU</i>



Búsqueda de Colegiados

Buscar Por (*)

Número de Documento



Tipo Colegiado (*)

ORDINARIO O VITALICIO



Tipo Documento (*)

DNI




Nº Documento (*)

09334408



Consultar

#	Ver Detalle	CIP	Apellidos y Nombres	Especialidad	Sede	Estado del Registro
1	Q	166306	ALVAREZ ARMIGO ANTONIO HERMIAS	CIVIL	LIMA	ACTIVO



PERÚ

Superintendencia Nacional de Educación Superior Universitaria

Dirección de Registro y Reconocimiento de Grados y Títulos e Información Universitaria

REGISTRO NACIONAL DE GRADOS ACADÉMICOS Y TÍTULOS PROFESIONALES

Graduado	Grado o Título	Institución
ALVAREZ ARMIJO, ANTONIO HERMIAS DNI 09334408	INGENIERO CIVIL Fecha de diploma: 19/11/2012 Modalidad de estudios: -	UNIVERSIDAD DE SAN MARTÍN DE PORRES PERU
ALVAREZ ARMIJO, ANTONIO HERMIAS DNI 09334408	BACHILLER EN INGENIERIA CIVIL Fecha de diploma: 05/12/2001 Modalidad de estudios: - Fecha matrícula: Sin información (***) Fecha egreso: Sin información (***)	UNIVERSIDAD DE SAN MARTÍN DE PORRES PERU



ADJUDICACIÓN SIMPLIFICADA N° AS-SM-13-2024-AMSAC-3 DERIVADA DEL CP-24-2023-AMSAC-1

SERVICIO DE CONSULTORÍA PARA LA ELABORACIÓN DEL DIAGNÓSTICO TÉCNICO DEL PLAN DE CIERRE DE LA UNIDAD MINERA QUIRUVILCA, UBICADO EN EL DISTRITO DE QUIRUVILCA, PROVINCIA SANTIAGO DE CHUCO, REGIÓN DE LA LIBERTAD

Postor:		GEOSERVICE AMBIENTAL SAC									
A. EXPERIENCIA DEL POSTOR EN LA ESPECIALIDAD (FACTURACIÓN)											
Nº	CLIENTE	OBJETO DEL CONTRATO	Nº Contrato /O/C /Comprobante de pago	Fecha Suscripción o Cancelación	VAL Contrato	Tipo Cambio	Valor contabilizado (S/.)	Contrato / Orden Servicio	Conformidad de Servicio	Comprobante de pago	Observaciones
1	SUMMA GOLD CORPORATION	ACTUALIZACION DE LA INGENIERIA DE DETALLE DEL PAD DE LIXIVIACION 2 FASE 3	OS 13627 FACTURAS: E001-649 E001-681 E001-720	30/06/2022	\$35,296.16	3.825	135,007.81	PRESENTA PAG. 171		PRESENTA PAG. 172 AL 180 US \$ 10,588.85 US\$ 7,059.23 US\$ 17,648.08	PRESENTA FACTURAS Y ESTADO DE CUENTA QUE ACREDITA EL PAGO
2	APUMAYO SAC	ELABORACION DE LA INGENIERIA DE DETALLE CON FINES DE CIERRE DE COMPONENTES MINEROS PRINCIPALES DE LA UM APUMAYO	DL-APU-0177/21 FACTURAS: E001-548 E001-582 E001-617	23/05/2021	\$341,804.70	3.743	767,625.00	PRESENTA PAG. 182 AL 188		PRESENTA PAG. 179 AL 197 US \$ 34,180.47 US \$ 68,360.94 US \$ 102,541.41	PRESENTA FACTURAS Y ESTADO DE CUENTA QUE ACREDITA EL PAGO
3	ANABI SAC	ELABORACION DE LA INGENIERIA DE ETALLE CON FINES DE CIERRE DE COMPONENTES MINEROS PRINCIPALES DE LA UM ANAMA	DL-ANA-0357/21 FACTURAS: E001-549 E001-569 E001-641 E001-755	23/05/2021	\$295,070.00	3.743	1,104,447.01	PRESENTA PAG. 199 AL 205		PRESENTA PAG. 206 AL 217 US \$ 34,818.26 US \$ 69,636.52 US \$ 104,454.78 US \$ 139,273.04	PRESENTA FACTURAS Y ESTADO DE CUENTA QUE ACREDITA EL PAGO
4	NYRSTAR ANCASH SAC	ELABORACION DE LA ACTUALIZACION DEL PLAN DE CIERRE DE MINAS DE LA UM PUCARRAJO PROPUESTAS	CONTRATO S/N OC 2021-0184 OC 2021-0335 OC 2021-0334 OC 2021-0384 OC 2022-0023	5/11/2020	\$234,005.80	3.592	1,160,958.54	PRESENTA PAG. 219 AL 226		PRESENTA PAG. 232 AL 272 E001-498 - US\$ 46,801.16 E001-519 - US\$ 46,801.16 E001-538 - US\$ 46,801.16 E001-547- US\$ 47,200.00 E001-558 US\$ 28,216.16 E001-562 US\$ 10,507.43 E001-586 US\$ 11,106.16 E001-587 US\$ 18,931.92 E001-589 US\$ 24,517.33 E001-595 US\$ 42,324.24 E001-599, 602, 603 - NO VISIBLE	PRESENTA FACTURAS Y ESTADO DE CUENTA QUE ACREDITA EL PAGO
5	VOLCAN COMPAÑÍA MINERA SAA	SERVICIO DE ESTUDIO TECNICO DE PLAN DE CIERRE UNIDAD ANDAYCHAGUA	ORDEN 4000176839 FACTURA: E001-556 E001-574 E001-749	29/11/2019	\$164,810.60	3.385	502,095.49	PRESENTA PAG. 272-273		PRESENTA PAG. 276 AL 285 US\$ 98,886.36 US\$ 49,443.18 US\$ 16,481.06	PRESENTA FACTURAS Y ESTADO DE CUENTA QUE ACREDITA EL PAGO, EXPECTO LA FACTURA E001-749 CUYO ABONO (US\$48,404.63) NO TIENE RELACION CON EL VALOR DE LA FACTURA
6	VOLCAN COMPAÑÍA MINERA SAA	ELABORACION DE EXPEDIENTE TECNICO PROYECTOS TICLIO PARA EL CIERRE DE 20 PASIVOS UNIDAD MINERA TICLIO	ORDEN 4000169794 E001-355 E001-431 E001-432 E001-513	5/06/2019	\$109,327.00	3.353	366,573.43	PRESENTA PAG. 286-287		PRESENTA PAG. 288 AL 299 US\$ 32,798.10 US\$ 32,798.10 US\$ 32,798.10 US\$ 10,932.70	PRESENTA FACTURAS Y ESTADO DE CUENTA QUE ACREDITA EL PAGO
	DOE RUN PERU EN LIQUIDACION EN MARCHA	ACTUALIZACION DEL PLAN DE CIERRE DE MINAS DEL COMPLEJO METALURGICO DE LA OROYA	CONTRATO CDRP-002-19 E001-393 E001-394 E001-315	17/04/2019	\$114,814.00	3.295	226,987.28	PRESENTA PAG. 301-308		PRESENTA PAG. 309 AL 299 US\$ 34,444.29 US\$ 34,444.20 FACT E001-433 NO VISIBLE	PRESENTA FACTURAS Y ESTADO DE CUENTA QUE ACREDITA EL PAGO
8	EMPRESA EXPLOTADORA DE VINCHOS LTDA SAC	HIDROLOGIA E HIDROGEOLOGIA DE LA UM VINCHOS: BOCAMINAS, QUEBRADA CHACCHCAYOC, RELAVERAS Y DESMONTERAS	CARTA CONTRATO E001-257	2/08/2018	\$137,829.90	3.314	456,768.29	PRESENTA PAG. 319-323		PRESENTA PAG. 323 AL 325 US\$ 137,829.00	PRESENTA FACTURA Y ESTADO DE CUENTA DEL BANCO
9	DOE RUN PERU SRL	ESTUDIO DE INGENIERIA BASICA Y DE DETALLE PARA LA AMPLIACION DEL DESHUMEDECEDOR NORTE	CONTRATO CC-055-14	19/05/2014	\$69,443.00	2.787	193,537.64	PRESENTA PAG. 327-343	PRESENTA PAG. 344 Fecha emisión: 27.02.2018		PRESENTA CONTRATO Y CONFORMIDAD Servicio culminado en fecha 20.10.2015
10	DOE RUN PERU SRL	INGENIERIA DE DETALLE PARA EL RECRECIMIENTO DEL DEPOSITO DE RELAVES CHACAPAMPA II FASE Y DISEÑO DEL NUEVO DEPOSITO DE MATERIAL ESTERIL	CONTRATO CC-055-14	19/05/2014	\$106,740.00	2.787	297,484.38	PRESENTA PAG. 327-343	PRESENTA PAG. 344 Fecha emisión: 27.02.2018		PRESENTA CONTRATO Y CONFORMIDAD Servicio culminado en fecha 20.10.2015
11	DOE RUN PERU SRL	ESTUDIO DE FACTIBILIDAD E INGENIERIA DE DETALLE A NIVEL DE CONSTRUCCION DEL NUEVO DEPOSITO DE RELAVES PARCO Y OBRAS AUXILIARES	CONTRATO CC-055-14	19/05/2014	\$331,391.20	2.787	923,587.27	PRESENTA PAG. 327-343	PRESENTA PAG. 344 Fecha emisión: 27.02.2018		PRESENTA CONTRATO Y CONFORMIDAD Servicio culminado en fecha 20.10.2015
12	PROGRAMA DE DESARROLLO PRODUCTIVO AGRARIO RURAL - AGRO RURAL	SERVICIO DE CONSULTORIA DE OBRA PARA LA ELABORACION DEL EXPEDIENTE TECNICO DEL PROYECTO AFIANZAMIENTO HIDRICO EN EL VALLE DEL RIO SHULLCAS CON FINES AGRICOLAS	CONTRATO 33-2016-MINAGRI-AGRO RURAL FACT 3776 FACT 3796 FACT 3823 FACT 3830	30/03/2016	S/.1,004,552.80	1	1,004,552.80	PRESENTA PAG. 346 - 353		PRESENTA PAG. 359 AL 370 S/ 251,000.00 S/ 150,765.84 S/ 200,965.84 S/ 401,821.12	PRESENTA FACTURA Y ESTADO DE CUENTA DEL BANCO RESOLUCION DIRECTORAL EJECUTIVA 070-2016-MINAGRI CON LA APROBACION DEL EXP. TECNICO Y MODIFICACION DEL VALOR REFERENCIAL



ADJUDICACIÓN SIMPLIFICADA N° AS-SM-13-2024-AMSAC-3 DERIVADA DEL CP-24-2023-AMSAC-1

SERVICIO DE CONSULTORÍA PARA LA ELABORACIÓN DEL DIAGNÓSTICO TÉCNICO DEL PLAN DE CIERRE DE LA UNIDAD MINERA QUIRUVILCA, UBICADO EN EL DISTRITO DE QUIRUVILCA, PROVINCIA SANTIAGO DE CHUCO, REGIÓN DE LA LIBERTAD

13	ACTIVOS MINEROS SAC	ELABORACION DE ESTUDIOS DE PRE INVERSION, PLAN DE CIERRE Y ESTUDIO DEFINITIVO PARA LA RPAM DE LA EX. UM SAN ANTONIO DE ESQUILACHE... PUNO	CONTRATO GL-C-070-2015 FACT 3680 FACT 3708 FACT 3759 FACT 3765 FACT 3817 FACT 3860 FACT E001-66 FACT E001-39 FACT E001-130 FACT E001-131	23/09/2015	S/.3,351,053.70	1	3,116,476.19	SI PRESENTA PAG. 372 AL379		PRESENTA PAG. 380 AL 413 S/ 1005,316.11 S/ 117,286.80 S/ 469,147.52 S/ 469,147.52 S/ 234,573.76 S/ 234,573.76 S/ 117,286.88 S/ 117,286.88 S/ 234,573.76 S/ 234,573.76 PRESENTA	PRESENTA FACTURA Y ESTADO DE CUENTA DEL BANCO
13	ACTIVOS MINEROS SAC	ELABORACION DE ESTUDIOS DE PRE INVERSION, PLAN DE CIERRE Y ESTUDIO DEFINITIVO PARA LA RPAM DE LA EX. UM SAN ANTONIO DE ESQUILACHE... PUNO	ADICIONAL RESOLUCION 004-2016-AM/GAF FACT 3865 FACT 3866 FACT E001-13 FACT E001-33 FACT E001-71 FACT E001-131	13/05/2016	S/.836,757.00	1	836,757.00	PRESENTA PAG. 414 AL 416		PRESENTA PAG. 416 AL 435 S/ 167,351.40 S/ 167,351.40 S/ 83,675.70 S/ 83,675.70 S/ 167,351.40 S/ 167,351.40	PRESENTA FACTURA Y ESTADO DE CUENTA DEL BANCO
14	ACTIVOS MINEROS SAC	ELABORACION DE ESTUDIOS DE PRE INVERSION, PLAN DE CIERRE Y ESTUDIO DEFINITIVO PARA LA RPAM DE LA EX. UM HUAMUYO... LIMA	CONTRATO GL-C-062-2015 FACT 3671 FACT 3709 FACT 3750 FACT 3752 FACT 3789 FACT 3803 FACT 3913 FACT 3926 FACT E001-18 FACT E001-40 FACT E001-58	28/08/2015	S/./1,473,119.10	1	1,466,285.48	PRESENTA PAG. 436 AL 444		PRESENTA PAG. 445 AL 478 S/ 441,935.73 S/ 51,559.17 S/ 206,236.67 S/ 206,236.67 S/ 103,118.34 S/ 103,118.34 S/ 103,118.34 S/ 51,559.17 S/ 51,559.17 S/ 74,187.93 S/ 73,655.95	PRESENTA FACTURA Y ESTADO DE CUENTA DEL BANCO
15	COMPAÑÍA MINERA ANTAMINA SA	OPTIMIZACION DEL EXPEDIENTE TECNICO EXISTENTE Y DISEÑO DE OBRAS COMPLEMENTARIAS DEL PROYECTO PRESA HUARCO CURAN...	ORDEN 049575	12/03/2015	\$241,392.60	3.099	748,075.67	PRESENTA PAG. 480 AL 484		PRESENTA PAG. 485	
16	SOUTHERN PERU COPPER CORPORATION	ESTUDIO DE LOS RECURSOS HIDRICOS SUPERFICIALES Y SUBTERRANEOS E INFRAESTRUCTURA HIDRAULICA PARA EL PLAN DE APROVECHAMIENTO EN LA CUENCA DEL RIO LOCUMBA, TACNA	CONTRATO S/N PRIMERA ADENDA	1/07/2014 31/07/2017	S/.6,919,181.22	1	3,459,590.61	PRESENTA PAG. 487 AL 493	PRESENTA PAG. 504 Fecha emisión: 27.06.2019		PRESENTA CONTRATO EN CONSORCIO 50% CONTRATO DE GEOSERVICE INGENIERIA SAC RESOLUCION DIRECTORAL APROBACION EL ESTUDIO DE LOS RECURSOS HIDRICOS SUPERFICIALES Y SUBTERRANEOS
TOTAL FACTURACIÓN							S/.16,766,809.89	***CUMPLE TDR***			
PUNTAJE								75			

Requisitos:
El postor debe acreditar un **MONTO FACTURADO ACUMULADO TOTAL** equivalente a **S/ 2,500,000.00 (DOS MILLONES QUINIENTOS MIL CON 00/100 SOLES)**, por la contratación de servicios iguales o similares al objeto de la convocatoria, durante los diez (10) años anteriores a la fecha de la presentación de ofertas que se computarán desde la fecha de la conformidad o emisión del comprobante de pago, según corresponda.

SSe considera como servicios similares o iguales al objeto de contratación, la ejecución o elaboración de PLANES DE CIERRE DE MINAS, PLANES DE CIERRE DE PASIVOS AMBIENTALES MINEROS Y/O, ESTUDIOS A NIVEL DE PREINVERSIÓN Y/O FACTIBILIDAD Y/O INGENIERÍA DE DETALLE Y/O PLAN AMBIENTAL DETALLADOS Y/O, DIAGNÓSTICOS AMBIENTALES Y/O INFORMES TÉCNICOS SUSTENTATORIOS Y/O ESTUDIO DEFINITIVO Y/O EXPEDIENTE TÉCNICO; de los siguientes proyectos y/o servicios:

- Planes de cierre de minas y/o;
- Pasivos ambientales mineros;
- Depósitos de Desmonte;
- PADs de Lixiviación;
- Depósitos de Relaves;
- Labores subterráneas;
- Tajos abiertos;
- Plantas de procesamiento minero;
- Plantas de tratamiento de aguas acidas mineras;
- Factibilidad para la explotación de canteras;
- Estudios hidrogeológicos referidos a proyectos mineros

Acreditación:
La experiencia del postor en la especialidad se acreditará con copia simple de (i) contratos u órdenes de servicios, y su respectiva conformidad o constancia de prestación; o (ii) comprobantes de pago cuya

M = Monto facturado acumulado por el postor por la prestación de servicios de consultoría en la especialidad
M >= 3,000,000.00 ²² :
75 puntos
M >=2,750,000.00 y < 3,000,000.00:
70 puntos
M > 2,500,000.00 ²³ y < 2,750,000.00:
65 puntos

Armando Callata Vilca
Presidente del Comité

Helga Espinoza Arias
Miembro del Comité

Ketty Rodríguez Ch.
Miembro del Comité



FACTORES DE EVALUACIÓN: TÉCNICA

ADJUDICACIÓN SIMPLIFICADA N° AS-SM-13-2024-AMSAC-3 DERIVADA DEL CP-24-2023-AMSAC-1

SERVICIO DE CONSULTORÍA PARA LA ELABORACIÓN DEL DIAGNÓSTICO TÉCNICO DEL PLAN DE CIERRE DE LA UNIDAD MINERA QUIRUVILCA, UBICADO EN EL DISTRITO DE QUIRUVILCA, PROVINCIA SANTIAGO DE CHUCO, REGIÓN DE LA LIBERTAD

P O S T O R	POSTORES		EVALUACION TECNICA											
			EXPERIENCIA DEL POSTOR EN LA ESPECIALIDAD	EXPERIENCIA DEL PERSONAL CLAVE					CAPACITACIONES DEL PERSONAL CLAVE		METODOLOGÍA PROPUESTA	INTEGRIDAD DE LA CONTRATACION PUBLICA	TOTAL	SITUACION
	NOMBRE	RUC												
	PUNTAJE MAXIMO		75.0	4.0	2.0	2.0	2.0	2.0	4.0	3.0	4.0	2.0	100.0	
1	GEOHECNICAL & ENVIRONMENTAL LABORATORY S.A	20536893700	ACREDITA EL MONTO FACTURADO VALIDO: S/ 4,304,559.25	GERENTE DE PROYECTOS	ESPECIALISTA AMBIENTAL	ESPECIALISTA EN GEOLOGIA Y GEOTECNIA	ESPECIALISTA EN HIDROLOGIA E HIDRAULICA	ESPECIALISTA EN GEOQUIMICA	GERENTE DE PROYECTOS	ESPECIALISTA EN BALANCE DE AGUAS	PRESENTA PAG. 669 AL 966	PRESENTA Fecha Validez: 21.08.2025 PAG. 1037		
			75.00	4.00	2.00	1.00	1.00	2.00	4.00	3.00	4.00	2.00	98.00	CALIFICA PARA EVALUACION ECONOMICA
2	GEOSERVICE AMBIENTAL SAC	20516924625	ACREDITA EL MONTO FACTURADO VALIDO: S/ 16,766,809.89	GERENTE DE PROYECTOS	ESPECIALISTA AMBIENTAL	ESPECIALISTA EN GEOLOGIA Y GEOTECNIA	ESPECIALISTA EN HIDROLOGIA E HIDRAULICA	ESPECIALISTA EN GEOQUIMICA	GERENTE DE PROYECTOS	ESPECIALISTA EN BALANCE DE AGUAS	PRESENTA PAG. 851 AL 885	PRESENTA PAG. 935 Fecha Validez: 20.07.2027		
			75.00	4.00	1.00	2.00	2.00	2.00	4.00	3.00	4.00	2.00	99.00	CALIFICA PARA EVALUACION ECONOMICA

Armando Callata Vilca
Presidente del Comité

Helga Espinoza Arias
Miembro del Comité

Ketty Rodríguez Chinchay
Miembro del Comité



CUADRO DE EVALUACION ECONOMICA Y ORDEN DE MERITO

ADJUDICACIÓN SIMPLIFICADA N° AS-SM-13-2024-AMSAC-3 DERIVADA DEL CP-24-2023-AMSAC-1

SERVICIO DE CONSULTORÍA PARA LA ELABORACIÓN DEL DIAGNÓSTICO TÉCNICO DEL PLAN DE CIERRE DE LA UNIDAD MINERA QUIRUVILCA, UBICADO EN EL DISTRITO DE QUIRUVILCA, PROVINCIA SANTIAGO DE CHUCO, REGIÓN DE LA LIBERTAD

P O S T O R	POSTORES		PUNTAJE EVALUACIÓN TECNICA	EVALUACION ECONOMICA			PUNTAJE TOTAL PONDERADO		PUNTAJE TOTAL	ORDEN DE PRELACION
				Val. Est.	S/3,171,331.87					
	NOMBRE	RUC		Oferta Economica S/	Puntaje Económico	% V.E.	Ponderación Técnica	Ponderación Económica		
	PUNTAJE MAXIMO			100.0	OFERTA MENOR	3,000,000.00		0.80		
1	GEOTHECNICAL & ENVIRONMENTAL LABORATORY S.A	20536893700	98.00	3,300,000.00	90.91	104.06%	78.40	18.18	96.58	2°
2	GEOSERVICE AMBIENTAL SAC	20516924625	99.00	3,000,000.00	100.00	94.60%	79.20	20.00	99.20	1°

Armando Callata Vilca
Presidente del Comité

Helga Espinoza Arias
Miembro del Comité

Ketty Rodríguez Ch.
Miembro del Comité



ANEXO N° 7

OFERTA ECONÓMICA

Señores

COMITÉ DE SELECCIÓN

ADJUDICACIÓN SIMPLIFICADA N° AS-SM-13-2024-AMSAC-3 DERIVADA DEL CONCURSO PÚBLICO N° CP-SM-24-2023-AMSAC-1

Presente. -

Es grato dirigirme a usted, para hacer de su conocimiento que, de acuerdo con las bases, mi oferta económica es la siguiente:

CONCEPTO	OFERTA ECONÓMICA (incluido IGV)
SERVICIO DE CONSULTORÍA PARA LA ELABORACIÓN DEL DIAGNÓSTICO TÉCNICO DEL PLAN DE CIERRE DE LA UNIDAD MINERA QUIRUVILCA, UBICADO EN EL DISTRITO DE QUIRUVILCA, PROVINCIA SANTIAGO DE CHUCO, REGIÓN DE LA LIBERTAD	TRES MILLONES TRESCIENTOS MIL CON 00/100 SOLES
TOTAL	S/. 3,300,000.00

La oferta económica SOLES (S/) incluye todos los tributos, seguros, transporte, inspecciones, pruebas y, de ser el caso, los costos laborales conforme a la legislación vigente, así como cualquier otro concepto que pueda tener incidencia sobre el costo del servicio de consultoría a contratar; excepto la de aquellos postores que gocen de alguna exoneración legal, no incluirán en su oferta económica los tributos respectivos.



Lima, 18 de setiembre de 2024

G&E LABORATORY S.A.


Luis E. Espinoza Rojas
Gerente General
RUC: 20536893700

LUIS EDINSON ESPINOZA ROJAS
DNI N° 41553793
REPRESENTANTE LEGAL
G&E LABORATORY S.A.



	<p>ADJUDICACIÓN SIMPLIFICADA N° AS-SM-13-2024-AMSAC-3 DERIVADA DE CONCURSO PÚBLICO N° CP-SM-24-2023-AMSAC-1</p> <p>CONTRATACIÓN DEL SERVICIO DE CONSULTORÍA PARA LA ELABORACIÓN DEL DIAGNÓSTICO TÉCNICO DEL PLAN DE CIERRE DE LA UNIDAD MINERA QUIRUVILCA, UBICADO EN EL DISTRITO DE QUIRUVILCA, PROVINCIA SANTIAGO DE CHUCO, REGIÓN DE LA LIBERTAD</p>	
--	---	--

ANEXO N° 7

OFERTA ECONÓMICA

Señores

COMITÉ DE SELECCIÓN

ADJUDICACIÓN SIMPLIFICADA N° AS-SM-13-2024-AMSAC-3 DERIVADA DEL CONCURSO PÚBLICO N° CP-SM-24-2023-AMSAC-1


Presente.

Es grato dirigirme a usted, para hacer de su conocimiento que, de acuerdo con las bases, mi oferta económica es la siguiente:

CONCEPTO	OFERTA ECONÓMICA INCLUIDO EL IGV
<p>SERVICIO DE CONSULTORÍA PARA LA ELABORACIÓN DEL DIAGNÓSTICO TÉCNICO DEL PLAN DE CIERRE DE LA UNIDAD MINERA QUIRUVILCA, UBICADO EN EL DISTRITO DE QUIRUVILCA, PROVINCIA SANTIAGO DE CHUCO, REGIÓN DE LA LIBERTAD</p>	<p>S/ 3,000,000.00</p>
<p>TOTAL</p>	<p>S/ 3,000,000.00</p>

La oferta económica en SOLES (S/) incluye todos los tributos, seguros, transporte, inspecciones, pruebas y, de ser el caso, los costos laborales conforme a la legislación vigente, así como cualquier otro concepto que pueda tener incidencia sobre el costo del servicio de consultoría a contratar; excepto la de aquellos postores que gocen de alguna exoneración legal, no incluirán en su oferta económica los tributos respectivos.

Lima, 19 de Setiembre del 2024


GIOVANNA VÁSQUEZ-CAJEDO PÉREZ
REPRESENTANTE LEGAL
GEOSERVICE AMBIENTAL S.A.C.





RUC N° 20516924625

REGISTRO NACIONAL DE PROVEEDORES**CONSTANCIA DE INSCRIPCIÓN
PARA SER PARTICIPANTE, POSTOR Y CONTRATISTA****GEOSERVICE AMBIENTAL SOCIEDAD ANONIMA CERRADA**

Domiciliado en: AV.VICTOR ANDRES BELAUNDE NRO. 181 INT. 502 (COSTADO DE EDIFICIO ERNST AND YOUNG) LIMA - LIMA - SAN ISIDRO (Según información declarada en la SUNAT)

Se encuentra con inscripción vigente en los siguientes registros:

PROVEEDOR DE SERVICIOS

Vigencia : Desde 24/06/2023

CONSULTOR DE OBRAS

Vigencia para ser participante, postor y contratista : Desde 24/06/2023

Especialidades Ley 30225 : 3 - Consultoría en obras de saneamiento y afines - Categoría A
4 - Consultoría en obras electromecánicas, energéticas, telecomunicaciones y afines - Categoría A
5 - Consultoría en obras de represas, irrigaciones y afines - Categoría D
1 - Consultoría en obras urbanas edificaciones y afines - Categoría A (*)
2 - Consultoría en obras viales, puertos y afines - Categoría A

FECHA IMPRESIÓN: 21/10/2024**Nota:**

* De acuerdo al artículo 15 del Reglamento de la Ley de Contrataciones del Estado, aprobado por D.S. N° 344-2018-EF, vigente a partir del 30/01/2019, la especialidad se denomina "Consultoría de obras en edificaciones y afines".

Para mayor información la Entidad deberá verificar el estado actual de la vigencia de inscripción del proveedor en la página web del RNP: www.rnp.gob.pe - opción [Verifique su Inscripción](#).

[Retornar](#)[Imprimir](#)

ORGANISMO SUPERVISOR DE LAS CONTRATACIONES DEL ESTADO - OSCE
DIRECCION DEL REGISTRO NACIONAL DE PROVEEDORES
SUBDIRECCION DE SERVICIOS DE INFORMACION REGISTRAL Y FIDELIZACIÓN DEL PROVEEDOR

Relación de proveedores sancionados por el Tribunal de Contrataciones del Estado con sanción vigente

Buscar por Nombre/Razón o Denominación Social:

Buscar 🔍

Buscar por RUC/Código de Proveedor Extranjero no domiciliado:

20516924625

Buscar 🔍

Listar todos ≡



[Refrescar código](#)

Ingrese el Código de la imagen

(*) Para visualizar la información de los Socios, Representante y los Órganos de Administración, a la fecha de la infracción, hacer click sobre el RUC del Proveedor

En la relación de proveedores sancionados por el Tribunal de Contrataciones del Estado NO FIGURA sanción vigente para el RUC/Código de Extranjero No Domiciliado: **20516924625** consultado.
Fecha de Consulta: **21/10/2024**

Imprimir 🖨

Exportar Excel 📄