

EXPEDIENTE TÉCNICO: “ACONDICIONAMIENTO TURÍSTICO
PARA LA MEJORA DE LOS SERVICIOS TURÍSTICOS PÚBLICOS
DE LA RUTA HUACA RAJADA – SIPÁN, EN EL DISTRITO DE
SAÑA, PROVINCIA DE CHICLAYO, DEPARTAMENTO
LAMBAYEQUE” – COMPONENTE CENTRO POBLADO SIPÁN

JULIO - 2023



Ministerio
de Comercio Exterior
y Turismo

Dirección Ejecutiva - Plan
Copesco Nacional

Unidad de Estudios, Proyectos
y Supervisión - Plan Copesco
Nacional



Firmado digitalmente por
AYALA PENA Itala Pamela FAU
2051105597.pdf
Cargo: Jefa (P) de la Unidad de Estudios,
Proyectos y Supervisión - Plan Copesco
Nacional
Motivo: Documento Electrónico
Fecha: 2023/09/28 13:08:07-0500

"Decenio de la Igualdad de Oportunidades para Mujeres y Hombres"
"Año de la unidad, la paz y el desarrollo"

San Isidro, 28 de septiembre de 2023

MEMORÁNDUM N° 1060 - 2023 - MINCETUR/DM/COPESCO-DE/UEP

A : **LUIS FORTUNATO PEREZ DESCALZI**
Jefe (P) de la Unidad de Ejecución de Obras - Plan Copesco Nacional

COPIA A : **ITALA PAMELA AYALA PEÑA**
Coordinadora del Área de Estudios Definitivos - Plan Copesco Nacional

ASUNTO : Absolución de Consultas del Procedimiento de Selección ADJUDICACIÓN SIMPLIFICADA N° 018- 2023-MINCETUR/DM/COPESCO-1 - para la CONTRATACION DE EJECUCION DE OBRA: "ACONDICIONAMIENTO TURISTICO PARA LA MEJORA DE LOS SERVICIOS TURISTICOS PUBLICOS DE LA RUTA DE HUACA RAJADA – SIPAN, EN EL DISTRITO DE ZAÑA, PROVINCIA DE CHICLAYO – REGION LAMBAYEQUE” – SECTOR CENTRO POBLADO SIPAN

REFERENCIA : Memorándum N° 1866 - 2023 - MINCETUR/DM/COPESCO-DE/UEO

Me dirijo a usted, con relación al documento de la referencia, mediante el cual solicita apoyo técnico en la Absolución de Consultas del Procedimiento de Selección ADJUDICACIÓN SIMPLIFICADA N° 018-2023-MINCETUR/DM/COPESCO-1 - para la CONTRATACION DE EJECUCION DE OBRA: "ACONDICIONAMIENTO TURISTICO PARA LA MEJORA DE LOS SERVICIOS TURISTICOS PUBLICOS DE LA RUTA DE HUACA RAJADA – SIPAN, EN EL DISTRITO DE ZAÑA, PROVINCIA DE CHICLAYO – REGION LAMBAYEQUE” – SECTOR CENTRO POBLADO SIPAN.

Al respecto, mediante Informe N° 672 - 2023 - MINCETUR/DM/COPESCO-DE/UEP/ED, la coordinación de estudios definitivos de nuestra unidad remite información acerca de lo antes mencionado.

Atentamente,

Firmado digitalmente

ITALA PAMELA AYALA PEÑA

Jefa (P) de la Unidad de Estudios, Proyectos y Supervisión - Plan Copesco Nacional

Adj. Inf.-672-2023-MINCETUR_DM_COPESCO-DE_UEP_ED, Inf.-086-2023-MINCETUR_DM_COPESCO-DE_UEP_ED - RAR, CIRA - PACASMAYO, LINK DE DESCARGA - EXPEDIENTE TÉCNICO HUACA RAJADA SECTOR SIPÁN - JULIO 2023

Expediente N° 1599694



Ministerio
de Comercio Exterior
y Turismo

Dirección Ejecutiva - Plan
Copesco Nacional

Unidad de Estudios, Proyectos
y Supervisión - Plan Copesco
Nacional

ezb

C. Uno Oeste 050, Urb. Corpac - San Isidro, Lima
Central Telefónica: 513-6100
www.gob.pe/mincetur



BICENTENARIO
DEL PERÚ
2021 - 2024



Esta es una copia auténtica imprimible de un documento electrónico archivado en el Ministerio de Comercio Exterior y Turismo, aplicando lo dispuesto por el Art. 25 de D.S. 070-2013-PCM y la Tercera Disposición Complementaria Final de D.S. 026-2016-PCM. Su autenticidad e integridad pueden ser contrastadas a través de la siguiente dirección web: <https://consultasonline.mincetur.gob.pe/verifica> e ingresando la siguiente clave: **A14BDMWE**



Ministerio
de Comercio Exterior
y Turismo

Despacho Ministerial

Área de Estudios Definitivos
- Plan Copesco Nacional



Firmado digitalmente por
AYALA PEÑA Itala Pamela FAU 20511035997
soft
Cargo: Coordinadora del Área de Estudios
Definitivos - Plan Copesco Nacional
Motivo: Documento Electrónico
Fecha: 2023/09/28 18:19:27-0500

"Decenio de la Igualdad de Oportunidades para Mujeres y Hombres"
"Año de la unidad, la paz y el desarrollo"

Exp. 1599694

San Isidro, 28 de septiembre de 2023

INFORME N° 0672 - 2023 - MINCETUR/DM/COPESCO-DE/UEP/ED

A : **ITALA PAMELA AYALA PEÑA**
Jefa (P) de la Unidad de Estudios, Proyectos y Supervisión - Plan Copesco Nacional

ASUNTO : **INFORME**
Absolución de Consultas del Procedimiento de Selección ADJUDICACIÓN SIMPLIFICADA N° 018- 2023-MINCETUR/DM/COPESCO-1 - para la CONTRATACION DE EJECUCION DE OBRA: "ACONDICIONAMIENTO TURISTICO PARA LA MEJORA DE LOS SERVICIOS TURISTICOS PUBLICOS DE LA RUTA DE HUACA RAJADA – SIPAN, EN EL DISTRITO DE ZAÑA, PROVINCIA DE CHICLAYO – REGION LAMBAYEQUE" – SECTOR CENTRO POBLADO SIPAN.

REFERENCIA : Informe N° 086 - 2023 - MINCETUR/DM/COPESCO-DE/UEP/ED - RAR (Exp. 1599694). Memorándum N° 1866 - 2023 - MINCETUR/DM/COPESCO-DE/UEO (Exp. 1599694)

Tengo el agrado de dirigirme a usted, en mérito al Informe N° 086-2023-MINCETUR/DM/COPESCO-DE/UEP/ED-RAR, mediante el cual el gerente de proyectos de Estudios Definitivos, da atención al Expediente N° 1599664 respecto a la solicitud de aclaración para absolución de consulta del proceso de selección ADJUDICACIÓN SIMPLIFICADA N° 018-2023-MINCETUR/DM/COPESCO-1, para la "CONTRATACION DE EJECUCION DE OBRA: "ACONDICIONAMIENTO TURISTICO PARA LA MEJORA DE LOS SERVICIOS TURISTICOS PUBLICOS DE LA RUTA DE HUACA RAJADA – SIPAN, EN EL DISTRITO DE ZAÑA, PROVINCIA DE CHICLAYO – REGION LAMBAYEQUE" – SECTOR CENTRO POBLADO SIPAN".

Al respecto, el gerente de proyecto emite respuesta a las cuatro consultas y/u observaciones realizadas por los participantes: AF & ED CONTRATISTAS GENERALES S.A.C. (Ítem 3) e INGENIERIA Y CONSTRUCCION CESAR LEONE S.A.C. (Ítem 15, 19 y 20). Para mayor detalle se adjunta los informes técnicos correspondientes.

En virtud a lo expuesto, encuentro procedente el pronunciamiento técnico, por lo que, se remite para el trámite respectivo.

Es todo cuanto informo a usted, para conocimiento y fines.

Atentamente,

Documento firmado digitalmente

ITALA PAMELA AYALA PEÑA

Coordinadora del Área de Estudios Definitivos - Plan Copesco Nacional

Adj.: Inf.-086-2023-MINCETUR_DM_COPESCO-DE_UEP_ED - RAR.pdf, CIRA -



BICENTENARIO
DEL PERÚ
2021 - 2024





PERÚ

Ministerio
de Comercio Exterior
y Turismo

Despacho Ministerial

Área de Estudios Definitivos
- Plan Copesco Nacional

PACASMAYO.pdf, LINK DE DESCARGA - EXPEDIENTE TÉCNICO HUACA RAJADA SECTOR SIPÁN - JULIO 2023.pdf

iap

Expediente N° 1599694

C. Uno Oeste 050, Urb. Corpac - San Isidro, Lima
Central Telefónica: 513-6100
www.gob.pe/mincetur



BICENTENARIO
DEL PERÚ
2021 - 2024





Ministerio
de Comercio Exterior
y Turismo

Despacho Ministerial

Área de Estudios Definitivos
- Plan Copesco Nacional



Firmado digitalmente por
AMAYO ROBLES Roberto FAU 20511035997
soft
Cargo: Profesional del Área de Estudios
Definitivos - Plan Copesco Nacional
Motivo: Documento Electrónico
Fecha: 2023/09/28 17:43:52-0500

"Decenio de la Igualdad de Oportunidades para Mujeres y Hombres"
"Año de la unidad, la paz y el desarrollo"

San Isidro, 28 de septiembre de 2023

INFORME N° 0086 - 2023 - MINCETUR/DM/COPESCO-DE/UEP/ED - RAR

A : **ITALA PAMELA AYALA PEÑA**
Coordinadora del Área de Estudios Definitivos - Plan Copesco Nacional

ASUNTO : **INFORME**
Absolución de Consultas del Procedimiento de Selección
ADJUDICACIÓN SIMPLIFICADA N° 018- 2023-
MINCETUR/DM/COPESCO-1 - para la CONTRATACION DE
EJECUCION DE OBRA: "ACONDICIONAMIENTO TURISTICO PARA LA
MEJORA DE LOS SERVICIOS TURISTICOS PUBLICOS DE LA RUTA
DE HUACA RAJADA – SIPAN, EN EL DISTRITO DE ZAÑA, PROVINCIA
DE CHICLAYO – REGION LAMBAYEQUE" – SECTOR CENTRO
POBLADO SIPAN.

REFERENCIA : Memorándum N° 1866 - 2023 - MINCETUR/DM/COPESCO-DE/UEO
(Exp. 1599694)

Tengo el agrado de dirigirme a usted en atención al documento de la referencia, mediante el cual remite el Informe n.° 0129-2023-MINCETUR/DM/COPESCO-DE/UEO/EO-PLA, elaborado por el coordinador de obra, solicitando apoyo técnico en la absolución de consultas del procedimiento de selección ADJUDICACIÓN SIMPLIFICADA N° 018-2023- MINCETUR/DM/COPESCO-1 - para la "CONTRATACION DE EJECUCION DE OBRA: "ACONDICIONAMIENTO TURISTICO PARA LA MEJORA DE LOS SERVICIOS TURISTICOS PUBLICOS DE LA RUTA DE HUACA RAJADA – SIPAN, EN EL DISTRITO DE ZAÑA, PROVINCIA DE CHICLAYO – REGION LAMBAYEQUE" – SECTOR CENTRO POBLADO SIPAN".

I. ANTECEDENTES

- 1.1. Mediante Informe n.° 0129-2023-MINCETUR/DM/COPESCO-DE/UEO/EO-PLA de fecha 27.sep.2023, el coordinador de obras, solicita remitir a la Unidad de Estudios, Proyectos y Supervisión las consultas y/u observaciones realizadas por los participantes del procedimiento de selección ADJUDICACIÓN SIMPLIFICADA N° 018-2023- MINCETUR/DM/COPESCO-1.
- 1.2. Mediante Memorándum n.° 1866-2023-MINCETUR/DM/COPESCO-DE/UEO de fecha 27.sep.2023, la Unidad de Ejecución de Obras remite a la Unidad de Estudios, Proyectos y Supervisión el Informe n.° 0129-2023-MINCETUR/DM/COPESCO-DE/UEO/EO-PLA para pronunciamiento respectivo.

II. ANÁLISIS

- 2.1. Las consultas y/u observaciones presentadas en el Informe n.° 0129-2023-MINCETUR/DM/COPESCO-DE/UEO/EO-PLA son:

- 2.1.1. El participante: AF & ED CONTRATISTAS GENERALES S.A.C. realiza la observación siguiente (Ítem 3):
AL COMITÉ DE SELECCIÓN; LE MANIFESTAMOS QUE ES SU DEBER PROMOVER LA MAYOR CONCURRENCIA DE POSTORES EN EL PRESENTE PROCESO DE SELECCIÓN; Y EN ARAS A LA LIBRE PARTICIPACIÓN DE IGUALDAD DE OPORTUNIDAD Y CONDICIONES TAL COMO SEÑALA EL ART. N° 2 DE LEY DE CONTRATACIONES DEL ESTADO Y SU REGLAMENTO, LE SOLICITAMOS QUE CON MOTIVO DE LA INTEGRACION DE LAS BASES PUBLICAR LOS PLANOS DEL PROYECTO EN FORMATO DWG (AUTOCAD) Y/O PDF CON BUENA CALIDAD DE VISUALIZACIÓN. EN VIRTUD DE QUE EL ARCHIVO PUBLICADO EN EL SEACE, ESTE SE ENCUENTRA DAÑADO Y EVITA LA VISUALIZACION DEL PROYECTO.
- 2.1.2. El participante: INGENIERIA Y CONSTRUCCION CESAR LEONE S.A.C. realiza la observación siguiente (Ítem 15):
SE OBSERVA QUE EL EXPEDIENTE TECNICO PUBLICADO EN EL SEACE NO INCLUYE EL CIRA (CERTIFICADO DE INEXISTENCIA DE RESTOS ARQUEOLÓGICOS EN SUPERFICIE), EL CUAL CONSTITUYE UN REQUISITO INDISPENSABLE PARA LA APROBACION DEL EXPEDIENTE TECNICO Y PARA CONVOCAR EL PROCEDIMIENTO DE SELECCIÓN.
- 2.1.3. El participante: INGENIERIA Y CONSTRUCCION CESAR LEONE S.A.C. realiza la observación siguiente (Ítem 19):
Observamos que el expediente técnico no ha sido publicado en su totalidad en la página del seace, es así que, no encontramos las cotizaciones, esto con la finalidad de tener referencia de los proveedores que ha considerado el consultor o la entidad. Pedimos hacer alcance de las cotizaciones que han determinado el costo de los insumos más representativos o incidentes del presupuesto.
- 2.1.4. El participante: INGENIERIA Y CONSTRUCCION CESAR LEONE S.A.C. realiza la observación siguiente (Ítem 20):
Observamos que la partida ELIMINACION DE MATERIAL EXCEDENTE C/MAQUINARIA señala lo siguiente: PROCEDIMIENTO CONSTRUCTIVO Se llevará un control de los vehículos utilizados por el Contratista para cubicar adecuadamente el material que se elimina y el depósito se hará en los depósitos de material excedente aprobados por la entidad competente. Al respecto pedimos que se nos indique el lugar donde se ha considerado hacer el depósito del material excedente, para lo cual han obtenido un costo, asumimos teniendo en cuenta la distancia del mismo. También pedimos aclarar que, si existiesen materiales de desecho peligrosos, en que relleno serán depositados y serán considerados como partidas nuevas y consecuentemente como adicionales.

2.2. Al respecto, se emite respuesta a estas consultas y/u observaciones:

- 2.2.1. En respuesta a la observación del participante: AF & ED CONTRATISTAS GENERALES S.A.C. (Ítem 3), se indica que mediante Memorándum n.º 833 -

2023 - MINCETUR/DM/COPESCO-DE/UEP de fecha 11.08.2023, se remitió el expediente técnico en formato digital editable y pdf, a lo que la Unidad de Ejecución de Obras emitió conformidad mediante Memorándum n.º 1555 - 2023 - MINCETUR/DM/COPESCO-DE/UEO, sin perjuicio de ello, se remite el enlace de descarga:

https://mincetur gob pe-my.sharepoint.com/:f/g/personal/ramayo_mincetur_gob_pe/EnKNK2Mdu5RIg_IC3lxPdKUBWGgMtxoSJ-MVbdvIPOGMMQ?e=Gy5iqw

- 2.2.2. En respuesta a la observación del participante: INGENIERIA Y CONSTRUCCION CESAR LEONE S.A.C. (Ítem 15), se indica que en los folios 145 al 152 del Volumen I – RESUMEN EJECUTIVO – APROBACIONES, CONFORMIDADES Y FACTIBILIDADES – GESTIÓN DE RIESGO – RENDERS Y RECORRIDO VIRTUAL se encuentran los documentos del Certificado de Inexistencia de Restos Arqueológicos (CIRA), sin perjuicio de ello, se remiten los documentos.
- 2.2.3. En respuesta a la observación del participante: INGENIERIA Y CONSTRUCCION CESAR LEONE S.A.C. (Ítem 19), se indica que en el Anexo N° 1 – DEFINICIONES, del Reglamento de la *Ley de Contrataciones del Estado*, define al Expediente Técnico como: “El conjunto de documentos que comprende: memoria descriptiva, especificaciones técnicas, planos de ejecución de obra, metrados, presupuesto de obra, fecha de determinación del presupuesto de obra, análisis de precios, calendario de avance de obra valorizado, fórmulas polinómicas y, si el caso lo requiere, estudio de suelos, estudio geológico, de impacto ambiental u otros complementarios.”, al respecto, como se observa, no se incluyen en los documentos de un Expediente Técnico las cotizaciones, si bien, para la determinación del valor referencial se han obtenido las cotizaciones, estas quedan en custodia de la Entidad.
- 2.2.4. En respuesta a la observación del participante: INGENIERIA Y CONSTRUCCION CESAR LEONE S.A.C. (Ítem 20), se indica que en los folios 388 al 393 del Volumen V – ESTUDIOS COMPLEMENTARIOS, se encuentran los documentos referentes a la ubicación de la escombrera de material excedente otorgado por la Municipalidad Distrital de Zaña. La disposición del material excedente esta debidamente autorizado por la municipalidad sin generar costo alguno, sin embargo, el costo del traslado se encuentra considerado en el presupuesto. El traslado y disposición de residuos peligrosos, estará a cargo de una EPS, de acuerdo a lo indicado en el Instrumento Ambiental y lo considerado en el presupuesto.

III. CONCLUSIONES

La Unidad de Estudios Proyectos y Supervisión en el numeral 2.2. del presente informe, emite respuesta a las cuatro consultas y/u observaciones realizadas por los participantes: AF & ED CONTRATISTAS GENERALES S.A.C. (Ítem 3) e INGENIERIA Y CONSTRUCCION CESAR LEONE S.A.C. (Ítem 15, 19 y 20).



IV. RECOMENDACIONES

Derivar el presente informe a la Unidad de Ejecución de Obras.

Atentamente,

Documento firmado digitalmente

ROBERTO AMAYO ROBLES

Profesional del Área de Estudios Definitivos - Plan Copesco Nacional

Adj.: LINK DE DESCARGA - EXPEDIENTE TÉCNICO HUACA RAJADA SECTOR SIPÁN
- JULIO 2023.pdf, CIRA - PACASMAYO.pdf

rar

Expediente N° 1599694



"Decenio de la Igualdad de Oportunidades para Mujeres y Hombres"
"Año del Fortalecimiento de la Soberanía Nacional"

A : **ANTONIO CHUCCHUCAN BRIONES**
DDC LAMBAYEQUE SUB DIRECCIÓN DE PATRIMONIO
CULTURAL INDUSTRIAS CULTURALES E
INTERCULTURALIDAD

De : **ROBERTSON MIGUEL TORRES CHAVEZ**
DDC LAMBAYEQUE SUB DIRECCIÓN DE PATRIMONIO
CULTURAL INDUSTRIAS CULTURALES E
INTERCULTURALIDAD

Asunto : RESPUESTA A LA CONSULTA SOBRE TRAMITACIÓN
DEL CERTIFICADO DE
INEXISTENCIA DE RESTOS ARQUEOLÓGICOS (CIRA)
PARA EL PROYECTO DE INVERSIÓN PÚBLICA -
"ACONDICIONAMIENTO TURÍSTICO PARA LA MEJORA
DE LOS SERVICIOS TURÍSTICOS PÚBLICOS DE LA
RUTA HUACA
RAJADA – SIPÁN, EN EL DISTRITO DE ZAÑA,
PROVINCIA DE CHICLAYO – REGIÓN LAMBAYEQUE"-
SECTOR SUR (ZAÑA).

Referencia : PROVEIDO N° 000188-2022-SD PCICI/MC (24ENE2022)

I. ANTECEDENTES

- Que, mediante el documento de la referencia, la entidad Plan Copesco Nacional, con RUC N° 2 0511035997, solicita opinión técnica para el Proyecto de Inversión Pública - "Acondicionamiento Turístico para la Mejora de los Servicios Turísticos Públicos de La Ruta Huaca Rajada – Sipán, en el Distrito de Zaña, Provincia de Chiclayo – Región Lambayeque"- Sector Sur (Zaña), para lo cual ha brindando la información técnica de la ubicación del proyecto.

II. ANÁLISIS

- Que teniendo en consideración el estado la emergencia sanitaria por el cual cruza nuestro país, a raíz de la pandemia producida por el COVID 19 y en cumplimiento con el trabajo remoto y visto que dicha solicitud no es trámite TUPA o procedimiento estipulado en el Reglamento de Intervenciones Arqueológicas, no se puede realizar inspecciones oculares, al área en consulta, por lo que, con el fin de verificar la condición real de la obra, el suscrito se basará en la información proporcionada por el solicitante, considerada como rango de declaración jurada, por lo que asume toda responsabilidad, si la información

"Decenio de la Igualdad de Oportunidades para Mujeres y Hombres"
"Año del Fortalecimiento de la Soberanía Nacional"

proporcionada, no se ajusta a la realidad del proyecto, pudiendo ser causal de denegación durante la etapa de revisión del PMA de preexistencia o CIRA.

- Que se ha realizado la superposición de las coordenadas UTM del trazo del proyecto, visualizándose que estas se encuentran distribuidas en el centro poblado de Sipán, distrito de Zaña, provincia de Chiclayo, departamento de Lambayeque, así mismo se verificó que la zona del proyecto, en su mayoría se superpone sobre derecho de vías de carreteras afirmadas, áreas urbanas con infraestructura preexistente.
- De la superposición con el SIGDA (Sistema de Información Geográfica de Arqueología), no se reporta superposición con polígonos declarados como Patrimonio Cultural de la Nación, pero por los antecedentes de inspecciones previas en la zona del proyecto, se tiene conocimiento de existencia de restos arqueológicos, aun no registrados, los cuales podrían tener colindancias en el área de influencia del proyecto.
- De la vista satelital en el aplicativo Google Earth, se ha podido confirmar la preexistencia del proyecto, esta afirmación se confirma con las imágenes satelitales, las cuales le corresponder la presentación de un Plan de Monitoreo Arqueológico sobre Infraestructura Preexiste, la cual deberá estar a cargo de un licenciado en arqueología, quien revisará todo el área del proyecto con fin de tomar las medidas ante un posible impacto al patrimonio arqueológico, previa presentación del PMA al Ministerio de Cultura.
- Que mediante el Decreto Supremo N° 003-2014-MC de fecha 04 de octubre del 2014, que aprueba el Reglamento de Intervenciones Arqueológicas, define en los artículos siguientes:

Artículo 54. DEFINICIÓN

El Certificado de Inexistencia de Restos Arqueológicos (CIRA) es el documento mediante el cual el Ministerio de Cultura certificado que en un área determinada no existen vestigios arqueológicos en superficie. El CIRA no está sujeto a plazo de caducidad alguno.

Artículo 57. EXCEPCIONES A LA TRAMITACIÓN DEL CIRA

57.1. Áreas con CIRA emitido Tratándose de áreas que cuenten con CIRA, no será obligatoria la obtención de uno nuevo.

57.2. Proyectos que se ejecuten sobre infraestructura preexistente Tratándose de proyectos que se ejecuten sobre infraestructura preexistente, no será necesaria la tramitación del CIRA.

57.3. Polígonos de áreas catastradas por el Ministerio de Cultura Tratándose de los polígonos que se establezcan en áreas del territorio nacional, que sean catastradas y aprobados por el Ministerio de Cultura, no será necesaria la tramitación del CIRA.

57.4. Áreas urbanas consolidadas Tratándose de áreas urbanas consolidadas sin antecedentes arqueológicos e históricos no será necesaria la tramitación del CIRA.

57.5. Zonas sub acuáticas Tratándose de áreas subacuáticas no será necesaria la tramitación del CIRA.

Artículo 58. EJECUCIÓN DE UN PLAN DE MONITOREO ARQUEOLÓGICO

Una vez emitido el CIRA, o en las excepciones establecidas en el artículo 57, el titular del proyecto de inversión ejecutará un Plan de Monitoreo Arqueológico, según lo establecido en el artículo 62 del presente reglamento.

- En base a la afirmación del proyecto, indicada por el solicitante y a la superposición de las coordenadas sobre las vistas satelitales del Google Earth, este se superpone en sobre infraestructura preexistente, ajustándose en lo dispuesto en el numeral 2.3 del artículo 2 del Decreto Supremo N° 054-2013-PCM y de acuerdo al Artículo 1° de la Resolución Ministerial 253-2014/MC de fecha 01.08.2014, aprueba los alcances del concepto Infraestructura Preexistente.
- Así mismo en el Decreto Supremo N° 003-2014-MC de fecha 04 de octubre del 2014, que aprueba el Reglamento de Intervenciones Arqueológicas, define en el artículo 57 "Excepciones a la tramitación de CIRA los siguiente (ítem 57.2)

57.2. Proyectos que se ejecuten sobre infraestructura preexistente

Tratándose de proyectos que se ejecuten sobre infraestructura preexistente, no será necesaria la tramitación del CIRA.

- En el artículo 63, del mismo RIA, precisa la presentación del acto administrativo ante el Ministerio para las obras preexistente.

Artículo 63. PLAN DE MONITOREO EN INFRAESTRUCTURA PREEXISTENTE

El Plan de Monitoreo Arqueológico para proyectos que se ejecuten sobre infraestructura preexistente no requerirá de la tramitación del CIRA.

- Que la presente respuesta solo se suscribe en relación a los coordenadas UTM, indicada en la solicitud, la cual no define si en el ámbito de la servidumbre del proyecto, pueda existir evidencias arqueológicas, no registradas, por lo cual la presentación del CIRA y el Plan de Monitoreo Arqueológico sobre Infraestructura Preexistente, debe estar sujeta a los estudios respectivos de ingeniería y arqueología, toda vez que esta respuesta, no cuenta con la inspección ocular, por encontrarnos en trabajo remoto y por no estar establecido en los procedimientos TUPA y RIA.
- El área del proyecto se encuentra próxima en su lado noreste con la Zona Arqueológica Monumental Complejo Arqueológico de Sipán, por lo que todo trabajo de remoción debe contar los programas de mitigación y contingencia, visto que existe un alto riesgo de encontrarse hallazgos fortuitos.

"Decenio de la Igualdad de Oportunidades para Mujeres y Hombres"
"Año del Fortalecimiento de la Soberanía Nacional"

➤ Coordenadas UTM de la longitud del proyecto:

CUADRO DE DATOS TECNICOS					
VERTICE	LADO	ANGULO INTERNO	DISTANCIA (m)	COORDENADAS ABSOLUTAS U.T.M	
				ESTE (E)	NORTE (N)
A	A-B	57° 46' 09"	14.45	654,300.5472	9'246,619.1778
B	B-C	213° 11' 43"	46.05	654,309.4933	9'246,630.5228
C	C-D	187° 01' 06"	130.14	654,313.1068	9'246,676.4322
D	D-A	195° 28' 41"	51.79	654,307.6410	9'246,800.7291
E	D-E	81° 09' 16"	17.26	654,300.4170	9'246,852.1570
F	E-F	269° 51' 32"	128.25	654,317.7311	9'246,851.8999
G	G-H	271° 47' 47"	56.30	654,319.9509	9'246,980.1319
H	H-I	106° 59' 18"	12.39	654,263.6599	9'246,979.3045
I	I-J	70° 54' 02"	60.26	654,259.8728	9'246,991.1404
J	J-K	270° 18' 51"	49.72	654,320.1169	9'246,989.7672
K	K-L	270° 10' 36"	67.00	654,320.9744	9'247,039.3117
L	L-M	137° 50' 41"	27.44	654,253.9837	9'247,040.2646
M	M-N	44° 49' 20"	61.93	654,233.9091	9'247,058.9649
N	N-O	178° 43' 05"	79.03	654,295.8031	9'247,060.9674
O	O-P	269° 47' 42"	77.92	654,374.8260	9'247,061.7529
P	P-Q	89° 17' 36"	15.13	654,374.3294	9'247,139.6664
Q	Q-R	93° 38' 32"	97.89	654,389.4580	9'247,139.5763
R	R-S	262° 37' 28"	34.21	654,395.0944	9'247,041.8466
S	S-T	90° 42' 25"	169.55	654,429.2573	9'247,039.4128
T	T-U	183° 30' 46"	35.10	654,419.3050	9'246,870.2998
U	U-V	88° 28' 51"	30.39	654,419.3937	9'246,835.2023
V	V-W	177° 11' 41"	69.26	654,389.0148	9'246,835.9310
W	W-X	274° 40' 18"	55.98	654,319.9502	9'246,840.9779
X	X-Y	179° 22' 03"	89.11	654,320.4299	9'246,785.1542
Y	Y-Z	181° 47' 49"	79.51	654,322.2991	9'246,696.0637
Z	Z-A	81° 20' 46"	26.29	654,326.7224	9'246,616.6741

III. CONCLUSIONES

- Visto la información técnica de la solicitud del procedimiento administrativo para el Proyecto de Inversión Pública - "Acondicionamiento Turístico para la Mejora de los Servicios Turísticos Públicos de La Ruta Huaca Rajada – Sipán, en el Distrito de Zaña, Provincia de Chiclayo – Región Lambayeque"- Sector Sur (Zaña), esta se encuentra superpuesto en áreas consideradas como preexistencia (áreas urbanas consolidadas, derechos de vías de carreteras afirmadas), las cuales serán materia de la solicitud de un PMA con Infraestructura preexistente, previa la ejecución de la obra y si proyecto contemplasen componentes sobre áreas nuevas, serán material de solicitud del Certificado de Inexistencia de Restos Arqueológicos, bajo las recomendaciones antes mencionadas, según lo estipulado en el Decreto Supremo N° 003-2014-MC de fecha 04 de octubre del 2014, que aprueba el Reglamento de Intervenciones Arqueológicas, así mismo revisar los trazos en campo, con el fin de evitar el cruce sobre áreas con evidencias arqueológicas no registradas.

"Decenio de la Igualdad de Oportunidades para Mujeres y Hombres"
"Año del Fortalecimiento de la Soberanía Nacional"

- Para las áreas que se superponen sobre infraestructura preexistente, deberán solicitar un Plan de Monitoreo Arqueológico con Infraestructura preexistente, previa a la ejecución de la obra, el cual será aprobado por esta dependencia
- Que los trazos que se superpongan sobre preexistentes, esta se ajustaría con lo dispuesto en el numeral 2.3 del artículo 2 del Decreto Supremo N° 054-2013-PCM y de acuerdo al Artículo 1° de la Resolución Ministerial 253-2014/MC de fecha 01.08.2014, aprueba los alcances del concepto Infraestructura Preexistente, el Decreto Supremo N° 003-2014-MC de fecha 04 de octubre del 2014, que aprueba el Reglamento de Intervenciones Arqueológicas, define en el artículo 57 "Excepciones a la tramitación de CIRA los siguiente (ítem 57.2) y artículo 63, del mismo RIA.
- Que la presentación del Plan de Monitoreo Arqueológico con Infraestructura Preexistente, deberá realizar una evaluación previa a la presentación del expediente ante el Ministerio de Cultura, con el fin de desvirtuar la presencia de restos arqueológicos, precisando que el reconocimiento de una evidencia fortuita, se justifica por ser hallado durante el proceso de remoción y no por estar visible sobre la superficie, por lo cual es importante el reconocimiento previo; la presente recomendación se sustenta, en la no realización de la inspección ocular por el estado de aislamiento social que viene enfrentando nuestro país y por que esta solicitud, no se encuentra estipulado en el presente RIA o TUPA.

IV. RECOMENDACIONES

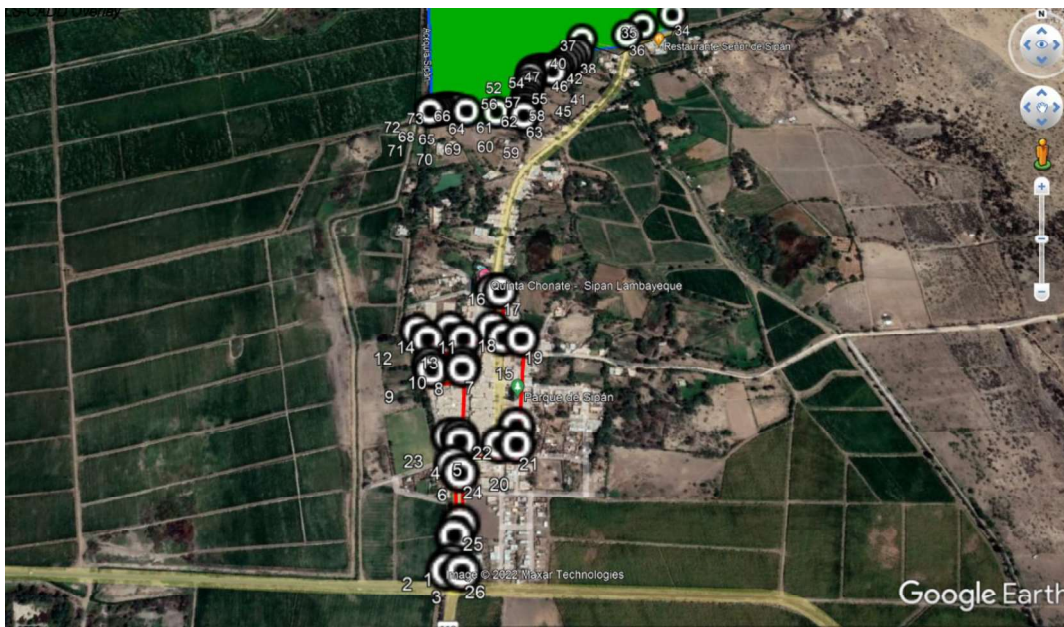
- Notificar a la entidad Plan Copesco Nacional, con RUC N°2 0511035997, al correo electrónico ezavala@mincetur.gob.pe.

Es todo cuanto se informa para su conocimiento y fines.

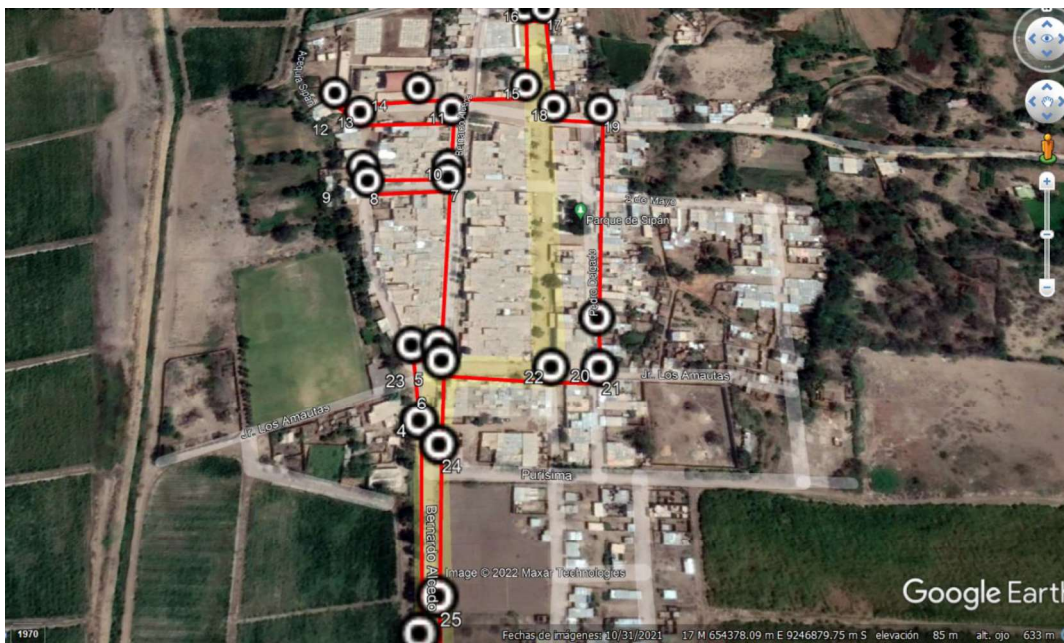
Atentamente

RTC
cc.: cc.:

"Decenio de la Igualdad de Oportunidades para Mujeres y Hombres"
"Año del Fortalecimiento de la Soberanía Nacional"

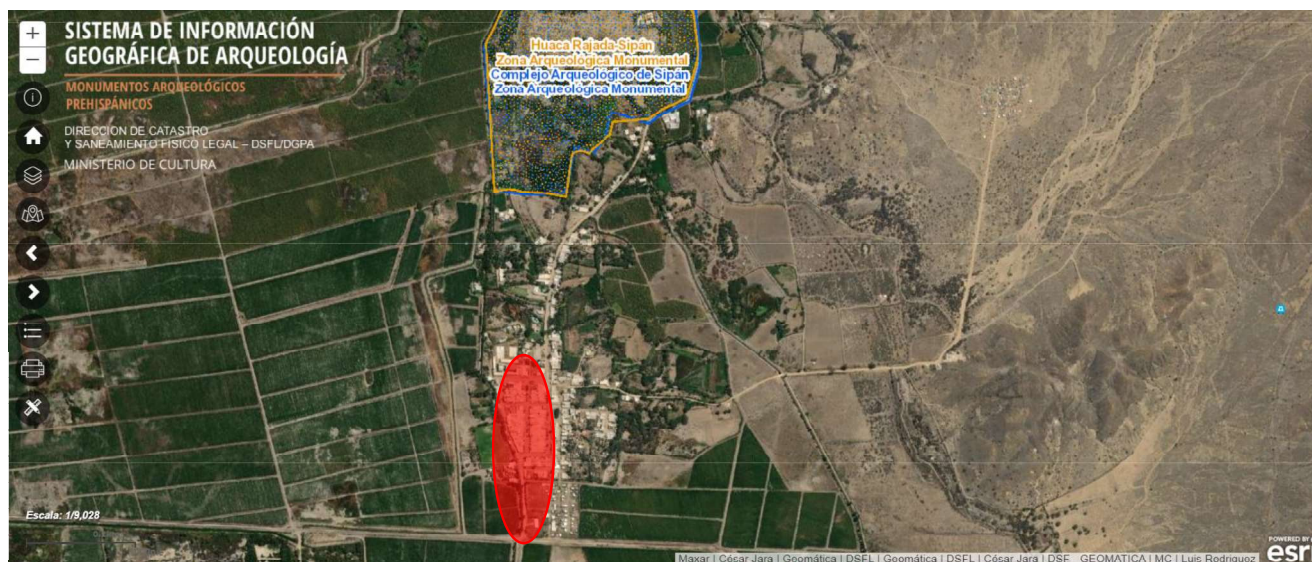


1.- Vista general del área del proyecto y su proximidad al polígono intangible de la Zona Arqueológica Monumental Complejo Arqueológico de Sipán.



2.- Vista satelital general, se observa las áreas con preexistencia.

"Decenio de la Igualdad de Oportunidades para Mujeres y Hombres"
"Año del Fortalecimiento de la Soberanía Nacional"



3.- Vista general del área del proyecto, visto desde el SIGDA

Señores:

PLAN COPESCO NACIONAL

Av. Jose Galvez Barrenechea N° 290 ,LIMA-LIMA-SAN ISIDRO

Presente. -

**Asunto : RESPUESTA A LA CONSULTA SOBRE TRAMITACIÓN
DEL CERTIFICADO DE
INEXISTENCIA DE RESTOS ARQUEOLÓGICOS (CIRA).**

**Referencia : HOJA DE ELEVACION N° 000174-2022-SD PCICI/MC (02FEB2022)
INFORME N° 000024-2022-SD PCICI/RTC-MC (02FEB2022)**

De mi consideración:

Tengo el agrado de dirigirme a usted, para expresarle mi saludo cordial y a la vez alcanzar el informe de la referencia, remitido por el Arqueólogo Robertson Torres Chávez, mediante el cual da respuesta a la consulta sobre tramitación de Certificado de Inexistencia de Restos arqueológicos – CIRA para el Proyecto de Inversión Pública - “Acondicionamiento Turístico para la Mejora de los Servicios Turísticos Públicos de La Ruta Huaca Rajada – Sipán, en el Distrito de Zaña, Provincia de Chiclayo – Región Lambayeque”- Sector Sur (Zaña).

Sobre el particular, alcanzamos la presente documentación para la atención respectiva y demás fines.

Hago propicia la oportunidad para expresarle los sentimientos de mi consideración y deferente estima.

Atentamente,

Documento firmado digitalmente

LUIS ALFREDO NARVAEZ VARGAS

DIRECCIÓN DESCONCENTRADA DE CULTURA LAMBAYEQUE

LNV/mpc