

BASES ESTÁNDAR DE ADJUDICACIÓN SIMPLIFICADA PARA LA CONTRATACIÓN DEL SERVICIO DE CONSULTORÍA DE OBRA

Aprobado mediante Directiva N° 001-2019-OSCE/CD



SUB DIRECCIÓN DE NORMATIVIDAD – DIRECCIÓN TÉCNICO NORMATIVA
ORGANISMO SUPERVISOR DE LAS CONTRATACIONES DEL ESTADO - OSCE

SIMBOLOGÍA UTILIZADA:

N°	Símbolo	Descripción
1	[ABC] / [.....]	La información solicitada dentro de los corchetes sombreados debe ser completada por la Entidad durante la elaboración de las bases.
2	[ABC] / [.....]	Es una indicación, o información que deberá ser completada por la Entidad con posterioridad al otorgamiento de la buena pro para el caso específico de la elaboración de la PROFORMA DEL CONTRATO; o por los proveedores, en el caso de los ANEXOS de la oferta.
3	<div>Importante</div> <ul style="list-style-type: none"> • Abc 	Se refiere a consideraciones importantes a tener en cuenta por el órgano encargado de las contrataciones o comité de selección, según corresponda y por los proveedores.
4	<div>Advertencia</div> <ul style="list-style-type: none"> • Abc 	Se refiere a advertencias a tener en cuenta por el órgano encargado de las contrataciones o comité de selección, según corresponda y por los proveedores.
5	<div>Importante para la Entidad</div> <ul style="list-style-type: none"> • Xyz 	Se refiere a consideraciones importantes a tener en cuenta por el órgano encargado de las contrataciones o comité de selección, según corresponda y deben ser eliminadas una vez culminada la elaboración de las bases.

CARACTERÍSTICAS DEL DOCUMENTO:

Las bases estándar deben ser elaboradas en formato WORD, y deben tener las siguientes características:

N°	Características	Parámetros
1	Márgenes	Superior : 2.5 cm Inferior: 2.5 cm Izquierda: 2.5 cm Derecha: 2.5 cm
2	Fuente	Arial
3	Estilo de Fuente	Normal: Para el contenido en general Cursiva: Para el encabezado y pie de página Para las Consideraciones importantes (Ítem 3 del cuadro anterior)
4	Color de Fuente	Automático: Para el contenido en general Azul : Para las Consideraciones importantes (Ítem 3 del cuadro anterior)
5	Tamaño de Letra	16 : Para las dos primeras hojas de las Secciones General y Específica 11 : Para el nombre de los Capítulos. 10 : Para el cuerpo del documento en general 9 : Para el encabezado y pie de página Para el contenido de los cuadros, pudiendo variar, según la necesidad 8 : Para las Notas al pie
6	Alineación	Justificada: Para el contenido en general y notas al pie. Centrada : Para la primera página, los títulos de las Secciones y nombres de los Capítulos)
7	Interlineado	Sencillo
8	Espaciado	Anterior : 0 Posterior : 0
9	Subrayado	Para los nombres de las Secciones y para resaltar o hacer hincapié en algún concepto

INSTRUCCIONES DE USO:

- Una vez registrada la información solicitada dentro de los corchetes sombreados en gris, el texto deberá quedar en letra tamaño 10, con estilo normal, sin formato de negrita y sin sombreado.
- La nota **IMPORTANTE** no puede ser modificada ni eliminada en la Sección General. En el caso de la Sección Específica debe seguirse la instrucción que se indica en dicha nota.

BASES ESTÁNDAR DE ADJUDICACIÓN SIMPLIFICADA PARA LA CONTRATACIÓN DEL SERVICIO DE CONSULTORÍA DE OBRA



**ADJUDICACIÓN SIMPLIFICADA N°
014-2023-MDCH/CS**

[PRIMERA CONVOCATORIA]

CONTRATACIÓN DEL SERVICIO DE CONSULTORÍA DE OBRA PARA LA ELABORACIÓN DEL EXPEDIENTE TÉCNICO DE LA OBRA “CREACION DEL SERVICIO DE TRANSITABILIDAD VIAL INTERURBANA EN LOS ANEXOS CHUYA HUAYCHAO HUARASACA HUAMANRICA DISTRITO DE CHAVIN DE LA PROVINCIA DE CHINCHA DEL DEPARTAMENTO DE ICA” – CUI N° 2605443

DEBER DE COLABORACIÓN

La Entidad y todo proveedor que se someta a las presentes Bases, sea como participante, postor y/o contratista, deben conducir su actuación conforme a los principios previstos en la Ley de Contrataciones del Estado.

En este contexto, se encuentran obligados a prestar su colaboración al OSCE y a la Secretaría Técnica de la Comisión de Defensa de la Libre Competencia del INDECOPI, en todo momento según corresponda a sus competencias, a fin de comunicar presuntos casos de fraude, colusión y corrupción por parte de los funcionarios y servidores de la Entidad, así como los proveedores y demás actores que participan en el proceso de contratación.

De igual forma, deben poner en conocimiento del OSCE y a la Secretaría Técnica de la Comisión de Defensa de la Libre Competencia del INDECOPI los indicios de conductas anticompetitivas que se presenten durante el proceso de contratación, en los términos del Decreto Legislativo N° 1034, "Ley de Represión de Conductas Anticompetitivas", o norma que la sustituya, así como las demás normas de la materia.

La Entidad y todo proveedor que se someta a las presentes Bases, sea como participante, postor y/o contratista del proceso de contratación deben permitir al OSCE o a la Secretaría Técnica de la Comisión de Defensa de la Libre Competencia del INDECOPI el acceso a la información referida a las contrataciones del Estado que sea requerida, prestar testimonio o absolución de posiciones que se requieran, entre otras formas de colaboración.

SECCIÓN GENERAL

DISPOSICIONES COMUNES DEL PROCEDIMIENTO DE SELECCIÓN

(ESTA SECCIÓN NO DEBE SER MODIFICADA EN NINGÚN EXTREMO, BAJO SANCIÓN DE NULIDAD)

CAPÍTULO I

ETAPAS DEL PROCEDIMIENTO DE SELECCIÓN

1.1. REFERENCIAS

Cuando en el presente documento se mencione la palabra Ley, se entiende que se está haciendo referencia a la Ley N° 30225, Ley de Contrataciones del Estado, y cuando se mencione la palabra Reglamento, se entiende que se está haciendo referencia al Reglamento de la Ley de Contrataciones del Estado aprobado por Decreto Supremo N° 344-2018-EF.

Las referidas normas incluyen sus respectivas modificaciones, de ser el caso.

1.2. CONVOCATORIA

Se realiza a través de su publicación en el SEACE de conformidad con lo señalado en el artículo 54 del Reglamento, en la fecha señalada en el calendario del procedimiento de selección, debiendo adjuntar las bases y resumen ejecutivo.

1.3. REGISTRO DE PARTICIPANTES

El registro de participantes se realiza conforme al artículo 55 del Reglamento. En el caso de un consorcio, basta que se registre uno (1) de sus integrantes.

Importante

- *Para registrarse como participante en un procedimiento de selección convocado por las Entidades del Estado Peruano, es necesario que los proveedores cuenten con inscripción vigente y estar habilitados ante el Registro Nacional de Proveedores (RNP) que administra el Organismo Supervisor de las Contrataciones del Estado (OSCE). Para obtener mayor información, se puede ingresar a la siguiente dirección electrónica: www.rnp.gob.pe.*
- *Los proveedores que deseen registrar su participación deben ingresar al SEACE utilizando su Certificado SEACE (usuario y contraseña). Asimismo, deben observar las instrucciones señaladas en el documento de orientación “Guía para el registro de participantes electrónico” publicado en <https://www2.seace.gob.pe/>.*
- *En caso los proveedores no cuenten con inscripción vigente en el RNP y/o se encuentren inhabilitados o suspendidos para ser participantes, postores y/o contratistas, el SEACE restringirá su registro, quedando a potestad de estos intentar nuevamente registrar su participación en el procedimiento de selección en cualquier otro momento, dentro del plazo establecido para dicha etapa, siempre que haya obtenido la vigencia de su inscripción o quedado sin efecto la sanción que le impuso el Tribunal de Contrataciones del Estado.*

1.4. FORMULACIÓN DE CONSULTAS Y OBSERVACIONES A LAS BASES

La formulación de consultas y observaciones a las bases se efectúa de conformidad con lo establecido en los numerales 72.1 y 72.2 del artículo 72 del Reglamento, así como el literal a) del artículo 89 del Reglamento.

Importante

No pueden formularse consultas ni observaciones respecto del contenido de una ficha de homologación aprobada. Las consultas y observaciones que se formulen sobre el particular, se tienen como no presentadas.

1.5. ABSOLUCIÓN DE CONSULTAS, OBSERVACIONES E INTEGRACIÓN DE BASES

La absolución de consultas, observaciones e integración de las bases se realizan conforme a las disposiciones previstas en el numeral 72.4 del artículo 72 y el literal a) del artículo 89 del Reglamento.

Importante

- *No se absolverán consultas y observaciones a las bases que se presenten en forma física.*
- *Cuando exista divergencia entre lo indicado en el pliego de absolución de consultas y observaciones y la integración de bases, prevalece lo absuelto en el referido pliego; sin perjuicio, del deslinde de responsabilidades correspondiente.*

1.6. FORMA DE PRESENTACIÓN DE OFERTAS

Las ofertas se presentan conforme lo establecido en el artículo 59 y en el artículo 90 del Reglamento.

Las declaraciones juradas, formatos o formularios previstos en las bases que conforman la oferta deben estar debidamente firmados por el postor (firma manuscrita o digital, según la Ley N° 27269, Ley de Firmas y Certificados Digitales¹). Los demás documentos deben ser visados por el postor. En el caso de persona jurídica, por su representante legal, apoderado o mandatario designado para dicho fin y, en el caso de persona natural, por este o su apoderado. No se acepta el pegado de la imagen de una firma o visto. Las ofertas se presentan foliadas.

Importante

- *Los formularios electrónicos que se encuentran en el SEACE y que los proveedores deben llenar para presentar sus ofertas, tienen carácter de declaración jurada.*
- *En caso la información contenida en los documentos escaneados que conforman la oferta no coincida con lo declarado a través del SEACE, prevalece la información declarada en los documentos escaneados.*
- *No se tomará en cuenta las ofertas que se presenten en físico a la Entidad.*

1.7. PRESENTACIÓN Y APERTURA DE OFERTAS

El participante presentará su oferta de manera electrónica a través del SEACE, desde las 00:01 horas hasta las 23:59 horas del día establecido para el efecto en el cronograma del procedimiento; adjuntando el archivo digitalizado que contenga los documentos que conforman la oferta de acuerdo a lo requerido en las bases.

El participante debe verificar antes de su envío, bajo su responsabilidad, que el archivo pueda ser descargado y su contenido sea legible.

Importante

Los integrantes de un consorcio no pueden presentar ofertas individuales ni conformar más de un consorcio en un procedimiento de selección, o en un determinado ítem cuando se trate de procedimientos de selección según relación de ítems.

En la apertura electrónica de la oferta técnica, el órgano encargado de las contrataciones o el comité de selección, según corresponda, verifica la presentación de lo exigido en la sección específica de las bases de conformidad con el numeral 81.2 del artículo 81 del Reglamento y determina si las ofertas responden a las características y/o requisitos y condiciones de los Términos de Referencia, detallados en la sección específica de las bases. De no cumplir con lo requerido, la oferta se considera no admitida.

1.8. CALIFICACIÓN Y EVALUACIÓN DE LAS OFERTAS

La calificación y evaluación de los postores se realiza conforme los requisitos de calificación y factores de evaluación que se indican en la sección específica de las bases.

La evaluación técnica y económica se realiza sobre la base de:

Oferta técnica : 100 puntos

Oferta económica : 100 puntos

1.8.1 CALIFICACIÓN DE LAS OFERTAS TÉCNICAS

La calificación de las ofertas técnicas se realiza conforme a lo establecido en el numeral 82.1 del artículo 82 del Reglamento.

1.8.2 EVALUACIÓN DE LAS OFERTAS TÉCNICAS

La evaluación de las ofertas técnicas se realiza conforme a lo establecido en los numerales 82.2 y 82.3 del artículo 82 del Reglamento.

1.8.3 APERTURA Y EVALUACIÓN DE OFERTAS ECONÓMICAS

El órgano encargado de las contrataciones o el comité de selección, según corresponda, evalúa las ofertas económicas y determina el puntaje total de las ofertas conforme a lo dispuesto en el artículo 83 del Reglamento así como los coeficientes de ponderación previstos en la sección específica de las bases.

¹ Para mayor información sobre la normativa de firmas y certificados digitales ingresar a: <https://www.indecopi.gob.pe/web/firmas-digitales/firmar-y-certificados-digitales>

Importante

En el caso de contratación de consultorías de obras a ser prestadas fuera de la provincia de Lima y Callao, cuyo valor referencial no supere los doscientos mil Soles (S/ 200,000.00), a solicitud del postor se asigna una bonificación equivalente al diez por ciento (10%) sobre el puntaje total obtenido por los postores con domicilio en la provincia donde prestará el servicio, o en las provincias colindantes, sean o no pertenecientes al mismo departamento o región. El domicilio es el consignado en la constancia de inscripción ante el RNP². Lo mismo aplica en el caso de procedimientos de selección por relación de ítems, cuando algún ítem no supera el monto señalado anteriormente.

1.9. SUBSANACIÓN DE LAS OFERTAS

La subsanación de las ofertas se sujeta a lo establecido en el artículo 60 del Reglamento. El plazo que se otorgue para la subsanación no puede ser inferior a un (1) día hábil.

La solicitud de subsanación se realiza de manera electrónica a través del SEACE y será remitida al correo electrónico consignado por el postor al momento de realizar su inscripción en el RNP, siendo su responsabilidad el permanente seguimiento de las notificaciones a dicho correo. La notificación de la solicitud se entiende efectuada el día de su envío al correo electrónico.

La presentación de las subsanaciones se realiza a través del SEACE. No se tomará en cuenta la subsanación que se presente en físico a la Entidad.

1.10. OTORGAMIENTO DE LA BUENA PRO

La buena pro se otorga luego de la evaluación correspondiente según lo indicado en el numeral 1.8.3 de la presente sección.

Previo al otorgamiento de la buena pro, el órgano encargado de las contrataciones o el comité de selección, según corresponda, aplica lo dispuesto en el artículo 68 del Reglamento, sobre el rechazo de las ofertas, de ser el caso.

En el supuesto de que dos (2) o más ofertas empaten, el otorgamiento de la buena pro se efectúa siguiendo estrictamente el orden señalado en el numeral 91.2 del artículo 91 del Reglamento.

El desempate mediante sorteo se realiza de manera electrónica a través del SEACE.

Definida la oferta ganadora, el órgano encargado de las contrataciones o el comité de selección, según corresponda, otorga la buena pro, mediante su publicación en el SEACE, incluyendo el cuadro comparativo y las actas debidamente motivadas de los resultados de la admisión, no admisión, calificación, descalificación, evaluación, rechazo y el otorgamiento de la buena pro.

1.11. CONSENTIMIENTO DE LA BUENA PRO

Cuando se hayan presentado dos (2) o más ofertas, el consentimiento de la buena pro se produce a los cinco (5) días hábiles siguientes de la notificación de su otorgamiento, sin que los postores hayan ejercido el derecho de interponer el recurso de apelación.

En caso que se haya presentado una sola oferta, el consentimiento de la buena pro se produce el mismo día de la notificación de su otorgamiento.

El consentimiento del otorgamiento de la buena pro se publica en el SEACE al día hábil siguiente de producido.

Importante

Una vez consentido el otorgamiento de la buena pro, el órgano encargado de las contrataciones o el órgano de la Entidad al que se haya asignado tal función realiza la verificación de la oferta presentada por el postor ganador de la buena pro conforme lo establecido en el numeral 64.6 del artículo 64 del Reglamento.

² La constancia de inscripción electrónica se visualizará en el portal web del Registro Nacional de Proveedores: www.mpp.gob.pe

CAPÍTULO II

SOLUCIÓN DE CONTROVERSIAS DURANTE EL PROCEDIMIENTO DE SELECCIÓN

2.1. RECURSO DE APELACIÓN

A través del recurso de apelación se pueden impugnar los actos dictados durante el desarrollo del procedimiento de selección hasta antes del perfeccionamiento del contrato.

El recurso de apelación se presenta ante la Entidad convocante, y es conocido y resuelto por su Titular, cuando el valor referencial sea igual o menor a cincuenta (50) UIT. Cuando el valor referencial sea mayor a dicho monto, el recurso de apelación se presenta ante y es resuelto por el Tribunal de Contrataciones del Estado.

En los procedimientos de selección según relación de ítems, el valor referencial total del procedimiento determina ante quién se presenta el recurso de apelación.

Los actos que declaren la nulidad de oficio, la cancelación del procedimiento de selección y otros actos emitidos por el Titular de la Entidad que afecten la continuidad de este, se impugnan ante el Tribunal de Contrataciones del Estado.

Importante

- *Una vez otorgada la buena pro, el órgano encargado de las contrataciones o el comité de selección, según corresponda, está en la obligación de permitir el acceso de los participantes y postores al expediente de contratación, salvo la información calificada como secreta, confidencial o reservada por la normativa de la materia, a más tardar dentro del día siguiente de haberse solicitado por escrito.*
- *A efectos de recoger la información de su interés, los postores pueden valerse de distintos medios, tales como: (i) la lectura y/o toma de apuntes, (ii) la captura y almacenamiento de imágenes, e incluso (iii) pueden solicitar copia de la documentación obrante en el expediente, siendo que, en este último caso, la Entidad deberá entregar dicha documentación en el menor tiempo posible, previo pago por tal concepto.*
- *El recurso de apelación se presenta ante la Mesa de Partes del Tribunal o ante las oficinas desconcentradas del OSCE o en la Unidad de Trámite Documentario de la Entidad, según corresponda.*

2.2. PLAZOS DE INTERPOSICIÓN DEL RECURSO DE APELACIÓN

La apelación contra el otorgamiento de la buena pro o contra los actos dictados con anterioridad a ella se interpone dentro de los cinco (5) días hábiles siguientes de haberse notificado el otorgamiento de la buena pro.

La apelación contra los actos dictados con posterioridad al otorgamiento de la buena pro, contra la declaración de nulidad, cancelación y declaratoria de desierto del procedimiento, se interpone dentro de los cinco (5) días hábiles siguientes de haberse tomado conocimiento del acto que se desea impugnar.

CAPÍTULO III DEL CONTRATO

3.1. PERFECCIONAMIENTO DEL CONTRATO

Los plazos y el procedimiento para perfeccionar el contrato se realiza conforme a lo indicado en el artículo 141 del Reglamento.

Para perfeccionar el contrato, el postor ganador de la buena pro debe presentar los documentos señalados en el artículo 139 del Reglamento y los previstos en la sección específica de las bases.

3.2. GARANTÍAS

Las garantías que deben otorgar los postores y/o contratistas, según corresponda, son las de fiel cumplimiento del contrato y por los adelantos.

3.2.1. GARANTÍA DE FIEL CUMPLIMIENTO

Como requisito indispensable para perfeccionar el contrato, el postor ganador debe entregar a la Entidad la garantía de fiel cumplimiento del mismo por una suma equivalente al diez por ciento (10%) del monto del contrato original. Esta se mantiene vigente hasta el consentimiento de la liquidación final.

3.2.2. GARANTÍA DE FIEL CUMPLIMIENTO POR PRESTACIONES ACCESORIAS

En las contrataciones que conllevan la ejecución de prestaciones accesorias, tales como mantenimiento, reparación o actividades afines, se otorga una garantía adicional por una suma equivalente al diez por ciento (10%) del monto del contrato de la prestación accesorio, la misma que debe ser renovada periódicamente hasta el cumplimiento total de las obligaciones garantizadas.

Importante

En los contratos de consultorías de obras que celebren las Entidades con las micro y pequeñas empresas, estas últimas pueden otorgar como garantía de fiel cumplimiento el diez por ciento (10%) del monto del contrato, porcentaje que es retenido por la Entidad durante la primera mitad del número total de pagos a realizarse, de forma prorrateada en cada pago, con cargo a ser devuelto a la finalización del mismo, conforme lo establecen los numerales 149.4 y 149.5 del artículo 149 del Reglamento y numeral 151.2 del artículo 151 del Reglamento.

3.2.3. GARANTÍA POR ADELANTO

En caso se haya previsto en la sección específica de las bases la entrega de adelantos, el contratista debe presentar una garantía emitida por idéntico monto conforme a lo estipulado en el artículo 153 del Reglamento.

3.3. REQUISITOS DE LAS GARANTÍAS

Las garantías que se presenten deben ser incondicionales, solidarias, irrevocables y de realización automática en el país, al solo requerimiento de la Entidad. Asimismo, deben ser emitidas por empresas que se encuentren bajo la supervisión directa de la Superintendencia de Banca, Seguros y Administradoras Privadas de Fondos de Pensiones y que cuenten con clasificación de riesgo B o superior. Asimismo, deben estar autorizadas para emitir garantías; o

estar consideradas en la última lista de bancos extranjeros de primera categoría que periódicamente publica el Banco Central de Reserva del Perú.

Importante

Corresponde a la Entidad verificar que las garantías presentadas por el postor ganador de la buena pro y/o contratista cumplan con los requisitos y condiciones necesarios para su aceptación y eventual ejecución; sin perjuicio de la determinación de las responsabilidades funcionales que correspondan.

Advertencia

Los funcionarios de las Entidades no deben aceptar garantías emitidas bajo condiciones distintas a las establecidas en el presente numeral, debiendo tener en cuenta lo siguiente:

1. La clasificadora de riesgo que asigna la clasificación a la empresa que emite la garantía debe encontrarse listada en el portal web de la SBS (<http://www.sbs.gob.pe/sistema-financiero/clasificadoras-de-riesgo>).

2. Se debe identificar en la página web de la clasificadora de riesgo respectiva, cuál es la clasificación vigente de la empresa que emite la garantía, considerando la vigencia a la fecha de emisión de la garantía.

3. Para fines de lo establecido en el artículo 148 del Reglamento, la clasificación de riesgo B, incluye las clasificaciones B+ y B.

4. Si la empresa que otorga la garantía cuenta con más de una clasificación de riesgo emitida por distintas empresas listadas en el portal web de la SBS, bastará que en una de ellas cumpla con la clasificación mínima establecida en el Reglamento.

En caso exista alguna duda sobre la clasificación de riesgo asignada a la empresa emisora de la garantía, se deberá consultar a la clasificadora de riesgos respectiva.

De otro lado, además de cumplir con el requisito referido a la clasificación de riesgo, a efectos de verificar si la empresa emisora se encuentra autorizada por la SBS para emitir garantías, debe revisarse el portal web de dicha Entidad (<http://www.sbs.gob.pe/sistema-financiero/relacion-de-empresas-que-se-encuentran-autorizadas-a-emitir-cartas-fianza>).

Los funcionarios competentes deben verificar la autenticidad de la garantía a través de los mecanismos establecidos (consulta web, teléfono u otros) por la empresa emisora.

3.4. EJECUCIÓN DE GARANTÍAS

La Entidad puede solicitar la ejecución de las garantías conforme a los supuestos contemplados en el artículo 155 del Reglamento.

3.5. ADELANTOS

La Entidad puede entregar adelantos directos al contratista, los que en ningún caso exceden en conjunto del treinta por ciento (30%) del monto del contrato original, siempre que ello haya sido previsto en la sección específica de las bases.

3.6. PENALIDADES

3.6.1. PENALIDAD POR MORA EN LA EJECUCIÓN DE LA PRESTACIÓN

En caso de retraso injustificado del contratista en la ejecución de las prestaciones objeto del contrato, la Entidad le aplica automáticamente una penalidad por mora por cada día de atraso, de conformidad con el artículo 162 del Reglamento.

3.6.2. OTRAS PENALIDADES

La Entidad puede establecer penalidades distintas a la mencionada en el numeral precedente, según lo previsto en el artículo 163 del Reglamento y lo indicado en la sección específica de las bases.

Estos dos tipos de penalidades se calculan en forma independiente y pueden alcanzar cada una un monto máximo equivalente al diez por ciento (10%) del monto del contrato vigente, o de ser el caso, del ítem que debió ejecutarse.

3.7. PAGOS

El pago se realiza después de ejecutada la respectiva prestación, pudiendo contemplarse pagos a cuenta, según la forma establecida en la sección específica de las bases o en el contrato.

La Entidad paga las contraprestaciones pactadas a favor del contratista dentro de los diez (10) días calendario siguientes de otorgada la conformidad de los servicios, siempre que se verifiquen las condiciones establecidas en el contrato para ello, bajo responsabilidad del funcionario competente.

La conformidad se emite en un plazo máximo de quince (15) días, bajo responsabilidad del funcionario que debe emitir la conformidad.

En el caso que se haya suscrito contrato con un consorcio, el pago se realizará de acuerdo a lo que se indique en el contrato de consorcio.

Advertencia

En caso de retraso en los pagos a cuenta o pago final por parte de la Entidad, salvo que se deba a caso fortuito o fuerza mayor, esta reconoce al contratista los intereses legales correspondientes, de conformidad con el artículo 39 de la Ley y 171 del Reglamento, debiendo repetir contra los responsables de la demora injustificada.

3.8. INCUMPLIMIENTO DEL CONTRATO

Las causales para la resolución del contrato, serán aplicadas de conformidad con el artículo 36 de la Ley y 164 del Reglamento.

3.9. DISPOSICIONES FINALES

Todos los demás aspectos del presente procedimiento no contemplados en las bases se regirán supletoriamente por la Ley y su Reglamento, así como por las disposiciones legales vigentes.

SECCIÓN ESPECÍFICA

CONDICIONES ESPECIALES DEL PROCEDIMIENTO DE SELECCIÓN

(EN ESTA SECCIÓN LA ENTIDAD DEBERÁ COMPLETAR LA INFORMACIÓN EXIGIDA, DE ACUERDO A LAS INSTRUCCIONES INDICADAS)

CAPÍTULO I GENERALIDADES

1.1. ENTIDAD CONVOCANTE

Nombre : Municipalidad Distrital de Chavín
RUC N° : 20192391521
Domicilio legal : Plaza de Armas S/N, distrito de Chavin, provincia de Chincha - Ica
Correo electrónico : Mdchavin2026@gmail.com

1.2. OBJETO DE LA CONVOCATORIA

El presente procedimiento de selección tiene por objeto la CONTRATACIÓN DEL SERVICIO DE CONSULTORÍA DE OBRA PARA LA ELABORACIÓN DEL EXPEDIENTE TÉCNICO DE LA OBRA "CREACION DEL SERVICIO DE TRANSITABILIDAD VIAL INTERURBANA EN LOS ANEXOS CHUYA HUAYCHAO HUARASACA HUAMANRICA DISTRITO DE CHAVIN DE LA PROVINCIA DE CHINCHA DEL DEPARTAMENTO DE ICA" – CUI N° 2605443.

1.3. VALOR REFERENCIAL

El valor referencial asciende a **S/ 470,000.00 [Cuatrocientos Setenta Mil con 00/100 Soles]**, incluidos los impuestos de Ley y cualquier otro concepto que incida en el costo total del servicio de consultoría de obra. El valor referencial ha sido calculado al mes de noviembre del 2023.

Valor Referencial (VR)	Límites	
	Inferior	Superior
S/ 470,000.00 [Cuatrocientos Setenta Mil con 00/100 Soles), incluye IGV	S/ 423,000.00 [Cuatrocientos Veintitrés Mil con 00/100 Soles]	S/ 517,000.00 [Cuatrocientos Diecisiete Mil con 00/100 Soles]

Importante

Las ofertas económicas no pueden exceder los límites del valor referencial de conformidad con el numeral 28.2 del artículo 28 de la Ley.

1.4. EXPEDIENTE DE CONTRATACIÓN

El expediente de contratación fue aprobado mediante R.A. N° 404-2023-MDCH/A el 23/11/2023.

1.5. FUENTE DE FINANCIAMIENTO

Rubro 18

1.6. SISTEMA DE CONTRATACIÓN

El presente procedimiento se rige por el sistema de suma alzada, de acuerdo con lo establecido en el expediente de contratación respectivo.

1.7. ALCANCES DEL REQUERIMIENTO

El alcance de la prestación está definido en el Capítulo III de la presente sección de las bases.

1.8. PLAZO DE PRESTACIÓN DEL SERVICIO DE CONSULTORÍA DE OBRA

Los servicios de consultoría de obra materia de la presente convocatoria se prestarán en el plazo de [90] días calendario en concordancia con lo establecido en el expediente de contratación.

1.9. COSTO DE REPRODUCCIÓN Y ENTREGA DE BASES

Los participantes registrados tienen el derecho de recabar un ejemplar de las bases, para cuyo efecto deben cancelar el importe de S/ 20.00 (Veinte con 00/100 Soles) en la Unidad de Caja de la Entidad, sito en Plaza de Armas S/N, distrito de Chavin, provincia de Chincha – Ica, debiendo apersonarse a la Unidad de Logística y Servicios Generales para recabar las bases.

1.10. BASE LEGAL

- Ley N° 31638 Ley de Presupuesto del Sector Público para el Año Fiscal 2023.
- Ley N° 31639 Ley de Equilibrio Financiero del Presupuesto del Sector Público del año fiscal 2023.

Las referidas normas incluyen sus respectivas modificaciones, de ser el caso.

CAPÍTULO II DEL PROCEDIMIENTO DE SELECCIÓN

2.1. CALENDARIO DEL PROCEDIMIENTO DE SELECCIÓN

Según el cronograma de la ficha de selección de la convocatoria publicada en el SEACE.

Importante

De conformidad con la vigesimosegunda Disposición Complementaria Final del Reglamento, en caso la Entidad (Ministerios y sus organismos públicos, programas o proyectos adscritos) haya difundido el requerimiento a través del SEACE siguiendo el procedimiento establecido en dicha disposición, no procede formular consultas u observaciones al requerimiento.

2.2. CONTENIDO DE LAS OFERTAS

2.2.1. OFERTA TÉCNICA

La oferta contendrá, además de un índice de documentos³, la siguiente documentación:

2.2.1.1. Documentación de presentación obligatoria

A. Documentos para la admisión de la oferta

a.1) Declaración jurada de datos del postor. (**Anexo N° 1**)

a.2) Documento que acredite la representación de quien suscribe la oferta.

En caso de persona jurídica, copia del certificado de vigencia de poder del representante legal, apoderado o mandatario designado para tal efecto.

En caso de persona natural, copia del documento nacional de identidad o documento análogo, o del certificado de vigencia de poder otorgado por persona natural, del apoderado o mandatario, según corresponda.

En el caso de consorcios, este documento debe ser presentado por cada uno de los integrantes del consorcio que suscriba la promesa de consorcio, según corresponda.

Advertencia

De acuerdo con el artículo 4 del Decreto Legislativo N° 1246, las Entidades están prohibidas de exigir a los administrados o usuarios la información que puedan obtener directamente mediante la interoperabilidad a que se refieren los artículos 2 y 3 de dicho Decreto Legislativo. En esa medida, si la Entidad es usuaria de la Plataforma de Interoperabilidad del Estado – PIDE⁴ y siempre que el servicio web se encuentre activo en el Catálogo de Servicios de dicha plataforma, no corresponderá exigir el certificado de vigencia de poder y/o documento nacional de identidad.

a.3) Declaración jurada de acuerdo con el literal b) del artículo 52 del Reglamento. (**Anexo N° 2**)

a.4) Declaración jurada de cumplimiento de los Términos de Referencia contenidos en el numeral 3.1 del Capítulo III de la presente sección. (**Anexo N° 3**)

³ La omisión del índice no determina la no admisión de la oferta.

⁴ Para mayor información de las Entidades usuarias y del Catálogo de Servicios de la Plataforma de Interoperabilidad del Estado – PIDE ingresar al siguiente enlace <https://www.gobiernodigital.gob.pe/interoperabilidad/>

- a.5) Declaración jurada de plazo de prestación del servicio de consultoría de obra. **(Anexo N° 4).**
- a.6) Promesa de consorcio con firmas legalizadas, de ser el caso, en la que se consigne los integrantes, el representante común, el domicilio común y las obligaciones a las que se compromete cada uno de los integrantes del consorcio así como el porcentaje equivalente a dichas obligaciones. **(Anexo N° 5)**

Importante

El órgano encargado de las contrataciones o el comité de selección, según corresponda, verifica la presentación de los documentos requeridos. De no cumplir con lo requerido, la oferta se considera no admitida.

B. Documentos para acreditar los requisitos de calificación

Incorporar en la oferta los documentos que acreditan los “**Requisitos de Calificación**” que se detallan en el numeral 3.2 del Capítulo III de la presente sección de las bases.

2.2.1.2. Documentación de presentación facultativa:

- a) En el caso de microempresas y pequeñas empresas integradas por personas con discapacidad, o en el caso de consorcios conformados en su totalidad por estas empresas, deben presentar la constancia o certificado con el cual acredite su inscripción en el Registro de Empresas Promocionales para Personas con Discapacidad⁵.
- b) Incorporar en la oferta los documentos que acreditan los “**Factores de Evaluación**” establecidos en el Capítulo IV de la presente sección de las bases, a efectos de obtener el puntaje previsto en dicho Capítulo para cada factor.
- c) Solicitud de bonificación por tener la condición de micro y pequeña empresa. **(Anexo N° 11)**

Advertencia

El órgano encargado de las contrataciones o el comité de selección, según corresponda, no podrá exigir al postor la presentación de documentos que no hayan sido indicados en los acápites “Documentos para la admisión de la oferta”, “Requisitos de calificación” y “Factores de evaluación”.

2.2.2. OFERTA ECONÓMICA

La oferta económica expresada en soles. Adjuntar obligatoriamente el **Anexo N° 6**.

El monto total de la oferta económica y los subtotales que lo componen deben ser expresados con dos (2) decimales. Los precios unitarios o tarifas pueden ser expresados con más de dos (2) decimales.

Importante

- El órgano encargado de las contrataciones o el comité de selección, según corresponda, declara no admitidas las ofertas que no se encuentren dentro de los límites del valor referencial previstos en el numeral 28.2 del artículo 28 de la Ley.*
- La estructura de costos, se presenta para el perfeccionamiento del contrato.*

2.3. DETERMINACIÓN DEL PUNTAJE TOTAL DE LAS OFERTAS

Una vez evaluadas las ofertas técnica y económica se procederá a determinar el puntaje total de las mismas.

⁵ Dicho documento se tendrá en consideración en caso de empate, conforme a lo previsto en el artículo 91 del Reglamento.

El puntaje total de las ofertas es el promedio ponderado de ambas evaluaciones, obtenido de la aplicación de la siguiente fórmula:

$$PTP_i = c_1 PT_i + c_2 Pe_i$$

Donde:

PTP_i = Puntaje total del postor i

PT_i = Puntaje por evaluación técnica del postor i

Pe_i = Puntaje por evaluación económica del postor i

c_1 = Coeficiente de ponderación para la evaluación técnica.

c_2 = Coeficiente de ponderación para la evaluación económica.

Se aplicarán las siguientes ponderaciones:

c_1 = 0.80

c_2 = 0.20

Donde: $c_1 + c_2 = 1.00$

2.4. REQUISITOS PARA PERFECCIONAR EL CONTRATO

El postor ganador de la buena pro debe presentar los siguientes documentos para perfeccionar el contrato:

- Garantía de fiel cumplimiento del contrato.
- Contrato de consorcio con firmas legalizadas ante Notario de cada uno de los integrantes, de ser el caso.
- Código de cuenta interbancaria (CCI) o, en el caso de proveedores no domiciliados, el número de su cuenta bancaria y la entidad bancaria en el exterior.
- Copia de la vigencia del poder del representante legal de la empresa que acredite que cuenta con facultades para perfeccionar el contrato, cuando corresponda.
- Copia de DNI del postor en caso de persona natural, o de su representante legal en caso de persona jurídica.

Advertencia

De acuerdo con el artículo 4 del Decreto Legislativo N° 1246, las Entidades están prohibidas de exigir a los administrados o usuarios la información que puedan obtener directamente mediante la interoperabilidad a que se refieren los artículos 2 y 3 de dicho Decreto Legislativo. En esa medida, si la Entidad es usuaria de la Plataforma de Interoperabilidad del Estado – PIDE⁶ y siempre que el servicio web se encuentre activo en el Catálogo de Servicios de dicha plataforma, no corresponderá exigir los documentos previstos en los literales e) y f).

- Domicilio para efectos de la notificación durante la ejecución del contrato.
- Autorización de notificación de la decisión de la Entidad sobre la solicitud de ampliación de plazo mediante medios electrónicos de comunicación ⁷. **(Anexo N° 12)**
- Estructura de costos de la oferta económica.
- Copia de los diplomas que acrediten la formación académica requerida del personal clave, en caso que el grado o título profesional requerido no se encuentren publicados en el Registro Nacional de Grados Académicos y Títulos Profesionales a cargo de la de la Superintendencia Nacional de Educación Superior Universitaria – SUNEDU⁸.
- Copia de (i) contratos y su respectiva conformidad o (ii) constancias o (iii) certificados o (iv) cualquier otra documentación que, de manera fehaciente demuestre la experiencia del personal clave.
- Copia de documentos que sustenten la propiedad, la posesión, el compromiso de compra venta o alquiler u otro documento que acredite la disponibilidad del requisito de calificación equipamiento estratégico. En el caso que el postor ganador sea un consorcio los

⁶ Para mayor información de las Entidades usuarias y del Catálogo de Servicios de la Plataforma de Interoperabilidad del Estado – PIDE ingresar al siguiente enlace <https://www.gobiernodigital.gob.pe/interoperabilidad/>

⁷ En tanto se implemente la funcionalidad en el SEACE, de conformidad con la Primera Disposición Complementaria Transitoria del Decreto Supremo N° 234-2022-EF.

⁸ <https://enlinea.sunedu.gob.pe/>

documentos de acreditación de este requisito pueden estar a nombre del consorcio o de uno de sus integrantes⁹.

Importante

- *La Entidad debe aceptar las diferentes denominaciones utilizadas para acreditar la carrera profesional requerida, aun cuando no coincida literalmente con aquella prevista en los requisitos de calificación (por ejemplo Ingeniería Ambiental, Ingeniería en Gestión Ambiental, Ingeniería y Gestión Ambiental u otras denominaciones).*
- *Los documentos que acreditan la experiencia del personal clave deben incluir como mínimo los nombres y apellidos del personal, el cargo desempeñado, el plazo de la prestación indicando el día, mes y año de inicio y culminación, el nombre de la Entidad u organización que emite el documento, la fecha de emisión y nombres y apellidos de quien suscribe el documento.*

En caso estos documentos establezcan el plazo de la experiencia adquirida por el personal clave en meses sin especificar los días la Entidad debe considerar el mes completo.

De presentarse experiencia ejecutada paralelamente (traslape), para el cómputo del tiempo de dicha experiencia sólo se considerará una vez el periodo traslapado. No obstante, de presentarse periodos traslapados en el supervisor de obra, no se considera ninguna de las experiencias acreditadas, salvo la supervisión de obras por paquete.

Se considerará aquella experiencia que no tenga una antigüedad mayor a veinticinco (25) años anteriores a la fecha de la presentación de ofertas.

Asimismo, la Entidad debe valorar de manera integral los documentos presentados para acreditar dicha experiencia. En tal sentido, aun cuando en los documentos presentados la denominación del cargo o puesto no coincida literalmente con aquella prevista en los requisitos de calificación, se deberá validar la experiencia si las actividades que realizó el profesional corresponden con la función propia del cargo o puesto requerido.

- *Cuando el postor ganador de la buena pro presenta como personal clave a profesionales que se encuentren prestando servicios como residente o supervisor en obras contratadas por la Entidad que no cuentan con recepción, procede otorgar plazo adicional para subsanar, conforme lo previsto en el literal a) del artículo 141 del Reglamento.*
- *En caso que el postor ganador de la buena pro sea un consorcio, las garantías que presente este para el perfeccionamiento del contrato, así como durante la ejecución contractual, de ser el caso, además de cumplir con las condiciones establecidas en el artículo 33 de la Ley y en el artículo 148 del Reglamento, deben consignar expresamente el nombre completo o la denominación o razón social de los integrantes del consorcio, en calidad de garantizados, de lo contrario no podrán ser aceptadas por las Entidades. No se cumple el requisito antes indicado si se consigna únicamente la denominación del consorcio, conforme lo dispuesto en la Directiva "Participación de Proveedores en Consorcio en las Contrataciones del Estado".*
- *En los contratos de consultoría de obras que celebren las Entidades con las micro y pequeñas empresas, estas últimas pueden otorgar como garantía de fiel cumplimiento el diez por ciento (10%) del monto del contrato, porcentaje que es retenido por la Entidad durante la primera mitad del número total de pagos a realizarse, de forma prorrateada en cada pago, con cargo a ser devuelto a la finalización del mismo, conforme lo establece el numeral 149.4 del artículo 149 y el numeral 151.2 del artículo 151 del Reglamento. Para dicho efecto los postores deben encontrarse registrados en el REMYPE, consignando en la Declaración Jurada de Datos del Postor (Anexo N° 1) o en la solicitud de retención de la garantía durante el perfeccionamiento del contrato, que tienen la condición de MYPE, lo cual será verificado por la Entidad en el link <http://www2.trabajo.gob.pe/servicios-en-linea-2-2> opción consulta de empresas acreditadas en el REMYPE.*

Importante

⁹ Incluir solo en caso se haya incluido el equipamiento estratégico como requisito de calificación.

- *Corresponde a la Entidad verificar que las garantías presentadas por el postor ganador de la buena pro cumplan con los requisitos y condiciones necesarios para su aceptación y eventual ejecución; sin perjuicio de la determinación de las responsabilidades funcionales que correspondan.*
- *De conformidad con el Reglamento Consular del Perú aprobado mediante Decreto Supremo N° 076-2005-RE para que los documentos públicos y privados extendidos en el exterior tengan validez en el Perú, deben estar legalizados por los funcionarios consulares peruanos y refrendados por el Ministerio de Relaciones Exteriores del Perú, salvo que se trate de documentos públicos emitidos en países que formen parte del Convenio de la Apostilla, en cuyo caso bastará con que estos cuenten con la Apostilla de la Haya¹⁰.*
- *La Entidad no puede exigir documentación o información adicional a la consignada en el presente numeral para el perfeccionamiento del contrato.*

2.5. PERFECCIONAMIENTO DEL CONTRATO

El contrato se perfecciona con la suscripción del documento que lo contiene. Para dicho efecto el postor ganador de la buena pro, dentro del plazo previsto en el artículo 141 del Reglamento debe presentar la documentación requerida en Mesa de Partes de la Entidad, sito en Plaza de Armas S/N, distrito de Chavín, provincia de Chincha - Ica.

2.6. FORMA DE PAGO

La Entidad realizará el pago de la contraprestación pactada a favor del contratista en pagos periódicos mensuales según tarifa.

Para efectos del pago de las contraprestaciones ejecutadas por el contratista, la Entidad debe contar con la siguiente documentación:

- Informe del funcionario responsable de la Sub Gerencia de Infraestructura y Desarrollo Urbano y Rural emitiendo la conformidad de la prestación efectuada.
- Comprobante de pago.

Dicha documentación se debe presentar en [Mesa de Partes de la Entidad, sito en Plaza de Armas S/N, distrito de Chavín, provincia de Chincha - Ica.


2.7. REAJUSTE DE LOS PAGOS

Ninguno.


¹⁰ Según lo previsto en la Opinión N° 009-2016/DTN.

CAPÍTULO III REQUERIMIENTO

3.1. TERMINOS DE REFERENCIA



MUNICIPALIDAD DISTRITAL DE CHAVÍN



TERMINOS DE REFERENCIA

1.0 ANTECEDENTES

La Municipalidad Distrital de Chavín, tiene la misión de organizar y conducir la gestión pública local de acuerdo a sus competencias exclusivas, compartidas y delegadas, en el marco de las políticas nacionales y sectoriales, para contribuir al desarrollo integral y sostenible de la región.



A través de la Unidad Ejecutora de Inversiones se encarga la evaluación y aprobación de los contenidos del Expediente Técnico sujetándose a la concepción técnica y dimensionamiento de contenidos en la ficha o estudios de pre inversión, según sea el caso; de acuerdo a los establecido en el D.L. N° 1252 que crea el Sistema Nacional de Programación Multianual y Gestión de Inversiones INVIERTE.PE.


2.0 UBICACIÓN


Las características y ubicación del proyecto se presentan a continuación:


WGS84, ZONA 18

REGION	ICA				
PROVINCIA	CHINCHA				
DISTRITO	CHAVIN				
LOCALIDAD EN LA VIA	DISTRITO DE CHAVIN: CHUYA, HUAYCHAO, HUARASACA Y HUAMANRICA				
LONGITUD	5295 KM				
ZONA DE PROYECTO	RURAL				
REGION NATURAL	SIERRA				
TRAMOS	TRAMO I: CHUYA - HUAYCHAO - HUARASACA - HUAMANRICA				
COORDENADAS REFERENCIALES UTM DEL PROYECTO	TRAMO	PUNTO	LOCALIDAD	ESTE	NORTE
	I	INICIO	CHUYA	405635.896	8551995.127
		FIN	HUAMANRICA	397708.627	8561778.112



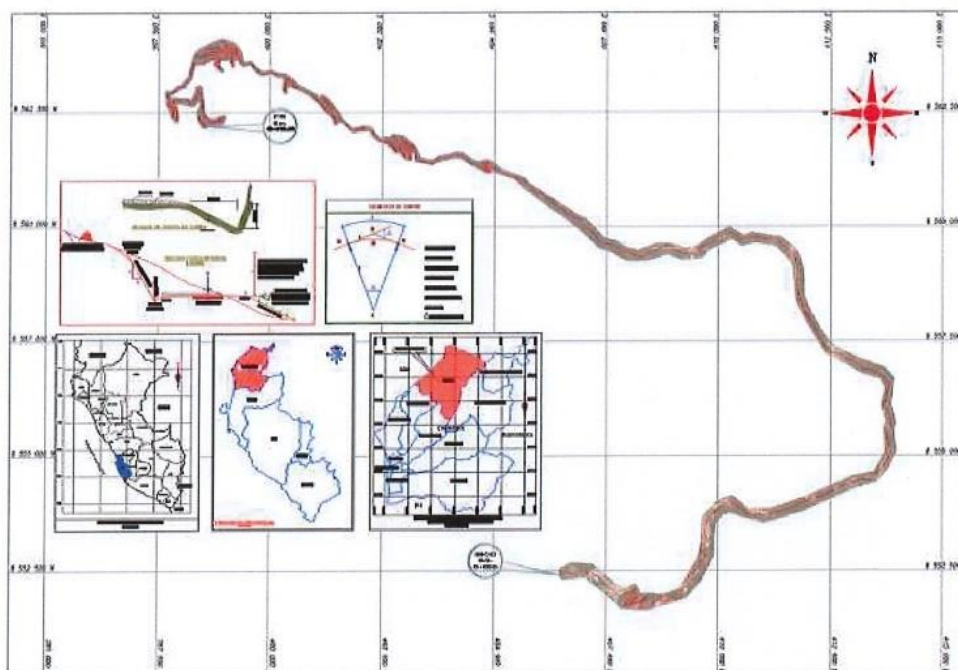

mdechavin.2026@gmail.com



Plaza de Armas
Chavín - Chincha - Ica



MUNICIPALIDAD DISTRITAL DE CHAVÍN



Ubicación de la ruta de la futura carretera CHUYA - HUAYCHAO - HUARASACA - HUAMANRICA según el estudio de preinversión (52.95 km aprox)



mdchavin 2026@gmail.com



Plaza de Armas
Chavín - Chinchabaja - Ica





MUNICIPALIDAD DISTRITAL DE CHAVÍN



3.0 OBJETO DEL ESTUDIO

3.1 General

El objeto del presente servicio es la elaboración del Expediente Técnico de obra, con las respectivas evaluaciones ambientales y sociales que corresponda, elaborados en compatibilidad con la declaración de viabilidad; que permita el desarrollo y ejecución de la obra del proyecto en mención.

3.2 Específico

Desarrollar un (01) Expediente Técnico de obra, la formulación de los resultados, cálculos, planos, especificaciones técnicas y Metrados, en base a las consideraciones técnicas establecidas en el presente Término de Referencia del proyecto:

Nº	Denominación del camino	Longitud (Km)
1.-	CREACION DEL SERVICIO DE TRANSITABILIDAD VIAL INTERURBANA EN LOS ANEXOS CHUYA HUAYCHAO HUARASACA HUAMANRICA DISTRITO DE CHAVIN DE LA PROVINCIA DE CHINCHA DEL DEPARTAMENTO DE ICA	52.95

4.0 FINALIDAD

La Municipalidad Distrital de Chavín tiene por finalidad esencial fomentar el desarrollo integral sostenible, promoviendo la inversión pública, privada y el empleo y garantizar el ejercicio pleno de los derechos y la igualdad de oportunidades de sus habitantes, de acuerdo con los planes y programas nacionales, regionales y locales de desarrollo.

La Municipalidad Distrital de Chavín, considera el desarrollo del Expediente Técnico del proyecto, comprendiendo todos los estudios y diseños necesarios, requeridos y definidos en las metas indicadas en los alcances del presente documento, debiendo el Consultor preparar el estudio, que permita para la ejecución de Obra por la modalidad de Administración Indirecta – Por Contrata; de acuerdo a la normativa vigente.

El estudio definitivo debe adecuarse en lo posible a la viabilidad obtenida con los parámetros técnicos y la inversión determinada y aprobada en el estudio de pre inversión, con registro en el banco de proyectos de **Código de inversión N° 2605443**.

El Consultor podrá proponer variaciones en el trazo de la vía respecto al estudio de pre inversión, las cuales podrían ser aceptadas por la Entidad mediante la conformidad de los Informes a presentar por el Consultor indicados en los presentes Términos de Referencia. Asimismo, la ENTIDAD podrá solicitar al Consultor que realice variaciones razonables al trazo respecto al estudio de preinversión entre la localidad de Chuya - Huaychao - Huarasaca - Huamanrica indicados, sin que ello de derecho a mayores plazos y pagos al Consultor. En ambos casos el Consultor deberá realizar permanentes coordinaciones con la ENTIDAD.

5.0 ALCANCE

La descripción de los alcances del servicio, no son limitativos. EL CONSULTOR, para los objetivos del estudio, podrá ampliarlos o profundizarlos, pero no reducirlos, siendo responsable de todos los trabajos y estudios que realice en cumplimiento de los presentes Términos de Referencia.

Para la elaboración del Expediente Técnico de Obra deberá tomar en cuenta las consideraciones del numeral 5.1 Normativa Aplicable y 5.2. Consideraciones Generales, poner especial atención en las





MUNICIPALIDAD DISTRITAL DE CHAVÍN

estructuras de drenaje transversal y longitudinal, la estabilidad de los taludes, verificar la necesidad de las estructuras proyectadas, así como también verificar las características de las existentes, y si hubiera alguna que no esté considerado sustentar su necesidad.

5.1 NORMATIVA APLICABLE

EL CONSULTOR para elaborar el expediente técnico de obra, debe contar con sus evaluaciones sociales y ambientales que corresponda, deberá tener en cuenta OBLIGATORIAMENTE la versión vigente de los manuales siguientes:

1. **Glosario de Términos de Uso Frecuente en Proyectos de Infraestructura Vial**, aprobado con R.D. N°02-2018-MTC/14 del 12/01/2018
2. **Manual de Puentes**; aprobado con Resolución Directoral N° 019-2018-MTC/14 del 20.Dic.2018, publicado el 14.Ene.2019.
3. **Manual de Carreteras: Diseño Geométrico - DG-2018**, aprobado con Resolución Directoral N° 003-2018-MTC/14 del 30.01.2018, publicada el 07. Feb.2018.
4. **Manual de Seguridad Vial**; aprobado con Resolución Directoral N° 05-2017-MTC/14 del 01.Ago.2017, publicado el 25.Set.2017.
5. **Manual de Carreteras: Túneles, Muros y Obras Complementarias**, aprobado con Resolución Directoral N° 036-2016-MTC/14 del 27.10.2016.
6. **Manual de Ensayos de Materiales**, aprobado con Resolución Directoral N° 018-2016-MTC/14 del 03.06.2016, vigente del 27.06.2016.
7. **Manual de Dispositivos de Control de Tránsito Automotor para Calles y Carreteras**, aprobado Resolución Directoral N° 016-2016-MTC/14 del 31.05.2016, vigente del 25.06.2016.
8. **Manual de Carreteras: “Suelos, Geología, Geotecnia y Pavimentos”, Sección Suelos y Pavimentos**, aprobado con Resolución Directoral N° 10-2014-MTC/14 del 09.04.2014.
9. **Manual de Inventarios Viales**, aprobado con Resolución Directoral N° 09-2014-MTC/14, del 03.04.2014
10. **Manual de Carreteras: Mantenimiento o Conservación Vial**, aprobado con Resolución Directoral N° 08-2014-MTC/14 del 27.03.2014.
11. **Manual de Carreteras “Especificaciones Técnicas Generales para Construcción” (EG-2013)**, aprobado con Resolución Directoral N° 003-2013-MTC/14 del 16.02.2013, actualizado con Resolución Directoral N° 22-2013-MTC/14 publicada el 07.08.2013.
12. **Manual de “Hidrología, Hidráulica y Drenaje”**, aprobado con R.D N°20-2011-MTC/14 (12.09.2011).
13. **Resolución Jefatural N° 131-2018/IGN/DC/DPG**, publicada el 22.12.2018
14. **Norma Técnica Geodésica: Especificaciones Técnicas para Levantamientos Geodésicos Verticales**, aprobado con Resolución Jefatural N° 057-2016/IGN/UCCN del 10.Jun.2016.
15. **Norma Técnica Geodésica: Especificaciones Técnicas para el Posicionamiento Geodésico Estático** relativo con Receptores del Sistema Satelital de Navegación Global, aprobado con Resolución Jefatural N° 139-2015/IGN/UCCN del 25.Dic.2015.
16. **Glosario de Términos de Uso Frecuente en Proyectos de Infraestructura Vial**, aprobado con Resolución Directoral N° 02-2018-MTC/14 del 12.01.2018.
17. **Documento Técnico “Soluciones Básicas en Carreteras No Pavimentadas”**, aprobado con Resolución Directoral N° 003-2015-MTC/14 del 06.02.2015, publicada el 27. Jun.2015
18. **Requisitos para Autorización de uso del Derecho de Vía de las Carreteras de la Red Vial Nacional de competencia del MTC**, aprobado con Resolución Directoral N° 05-2014-MTC/14 del 14.03.2014 v su modificatoria aprobada con RD. N° 017-2014-MTC/14, del 21.07.2014.





MUNICIPALIDAD DISTRITAL DE CHAVÍN



19. Especificaciones Técnicas de Pinturas para Obras Viales, aprobado con Resolución Directoral N° 02-2013-MTC/14 del 22.02.2013.
20. Glosario de Partidas, aplicables a obras de rehabilitación, mejoramiento y construcción de carreteras y puentes, aprobado con Resolución Directoral N° 17-2012-MTC/14 del 20.09.2012.
21. Directiva N° 001-2011-MTC/14 "Reductores de Velocidad tipo Resalto para el Sistema Nacional de Carreteras", aprobada con Resolución Directoral N° 23-2011-MTC/14 del 13.10.2011.
22. Disposiciones para la Demarcación y Señalización del Derecho de Vía de las carreteras del Sistema Nacional de Carreteras - SINAC, establecidas con Resolución Ministerial No 404-2011-MTC/02 del 07.06.2011.
23. Directiva N° 007-2008-MTC/02 "Sistemas de Contención de Vehículos tipo Barreras de Seguridad", aprobada con Resolución Ministerial N° 824-2008-MTC/02 del 10.11.2008.
24. Reglamento Nacional de Gestión de Infraestructura Vial, aprobado con Decreto Supremo N° 034-2008-MTC, publicado el 25.10.2008 y sus modificatorias (DD.SS. N° 003-2009-MTC, 011-2009-MTC, 012-20011-MTC y 021-2016-MTC).
25. Reglamento de Jerarquización Vial, aprobado con Decreto Supremo N° 017-2007-MTC, publicado el 26.05.2007 y su modificatoria (D.S. N° 006-2009-MTC).
26. Especificaciones AASHTO LRFD Bridge Design Specifications.
27. Disposiciones aplicables a los proyectos de Infraestructura Vial y para la actualización y/o modificación del Clasificador de Rutas del Sistema Nacional de Carreteras - SINAC, aprobado con Decreto Supremo N° 005-2018-MTC del 01.Mar. 2018, publicado el 02.Mar. 2018.
28. Decreto Supremo N° 008-2019-MTC, que modifica el Reglamento de Protección Ambiental para el Sector Transportes, aprobado mediante D.S. N° 004-2017-MTC.
29. Reglamento de Protección Ambiental del Sector Transportes, aprobado con Decreto Supremo N° 004-2017-MTC, publicado el 17.Feb.2017.
30. Reglamento de Organización y Funciones Servicio Nacional de Certificación Ambiental para las Inversiones Sostenibles (SENACE), aprobado mediante D.S. N° 003-2015-MINAM, publicado el 15.Ene.2015.
31. Decreto Supremo N° 023-2014-MINAGRI, que modifica el Reglamento de la Ley de Recursos Hídricos, publicado el 27.Dic.2014.
32. Ley N° 29968 - Ley de Creación del Servicio Nacional de Certificación Ambiental para las Inversiones Sostenibles (SENACE), del 20. Set.2012.

En forma supletoria o alternativa, podrá plantear la utilización de normas de ensayos y diseño, o criterios técnicos utilizados por entidades u organismos de reconocido prestigio internacional, siempre que se justifique técnica y económicamente su aplicación en el proceso constructivo.

EL CONSULTOR tendrá en cuenta las actualizaciones que se hagan a los manuales indicados, o se aprueben nuevas normas.

En forma complementaria:

Normas, Manuales y/o Directivas del Sistema Nacional de Programación Multianual y Gestión de Inversiones

1. Directiva N° 001-2019-EF/63.01 - Directiva General del Sistema Nacional de Programación Multianual y Gestión de Inversiones, aprobada con Resolución Directoral N° 001-2019-EF/63.01 del 21.Ene.2019 y publicado el 23.Ene.2019.





MUNICIPALIDAD DISTRITAL DE CHAVÍN



2. Decreto Supremo N° 284-2018-EF del 07.Dic.2018 y publicado el 09.Dic.2018, que aprueba el **Reglamento del Decreto Legislativo N° 1252 - Sistema Nacional de Programación Multianual y Gestión de Inversiones**, el cual deroga el Decreto Supremo N° 027-2017-EF, así como los Decretos Supremos N° 104-2017-EF y N° 248-2017-EF.
3. Decreto Supremo N° 242-2018-EF del 29.Oct.2018 y publicado el 30.Oct.2018, que aprueba el **Texto Único Ordenado del Decreto Legislativo N° 1252**.
4. **Decreto Legislativo N° 1432**, que modifica el Decreto Legislativo N° 1252, que crea el Sistema Nacional de Programación Multianual y Gestión de Inversiones y deroga la Ley N° 27293, Ley del Sistema Nacional de Inversión Pública, del 15.Set.18 y publicado el 16.Set.18.
5. **Instrumentos Metodológicos** en el Marco del Sistema Nacional de Programación Multianual y Gestión de Inversiones, aprobada con Resolución Directoral N° 007-2017-EF/63.01 del 20.Oct.2017 y publicado el 24.Oct.2017.
 - Lineamientos Generales para la identificación y registro de las inversiones de optimización, de ampliación marginal, de reposición y de rehabilitación.
 - Contenido Mínimo General para la elaboración de estudios de preinversión a nivel de Perfil para proyectos de inversión de recuperación post desastre.
6. **Decreto Legislativo N° 1252**, que crea el **Sistema Nacional de Programación Multianual y Gestión de Inversiones**, del 30.Nov.2016 y publicado el 01.Dic.2016.
7. Manuales, Guías Metodológicas y Casos Prácticos de elaboración de estudios de preinversión relacionados con el alcance de la presente consultoría, registrados en la página web de la Dirección General de Programación Multianual del Ministerio de Economía y Finanzas.

5.2 CONSIDERACIONES GENERALES

- a. El diseño se realizará en estricto cumplimiento del Manual de Diseño Geométrico de Carreteras DG – 2018, Manual de Especificaciones Técnicas Generales para Construcción EG-2013 y a las normas del Ministerio de Transportes y Comunicaciones (MTC), según corresponda de acuerdo a la demanda vehicular proyectada.
- b. **EL CONSULTOR gestionará ante la autoridad competente la obtención del documento oficial que establezca la faja de terreno que constituye el derecho de vía de la carretera en estudio.** Además, considerará en el presupuesto del proyecto, partidas para la demarcación y señalización del derecho de vía durante la etapa de ejecución de conformidad con la Resolución Ministerial N° 404-2011-MTC/22 de fecha 07 de junio de 2011.
- c. El Consultor realizará una evaluación y selección de las actividades y obras a ejecutar, priorizando aquellas que contribuyan en alcanzar los objetivos del proyecto como una circulación permanente y segura por la vía a intervenir. Garantizando técnica y económicamente la viabilidad del proyecto.
- d. La ENTIDAD, efectuará la entrega de terreno a través de la Oficina de la Sub Gerencia De Infraestructura Y Desarrollo Urbano Y Rural o quien fuera designado, en un plazo no mayor de **10** días de suscrito el contrato.
- e. **EL CONSULTOR** dispondrá del personal profesional y técnico, así como los recursos necesarios propuestos para la elaboración de los estudios, con la calidad, precisión y costo necesario, en el plazo establecido, debiendo tener en cuenta lo siguiente:
 - La descripción de los alcances de los servicios que se hace a continuación no es limitativa, pudiendo EL CONSULTOR ampliar o profundizar el servicio, sin variar el





MUNICIPALIDAD DISTRITAL DE CHAVÍN



monto de su propuesta, siendo responsable de todas las investigaciones de campo, trabajos de gabinete y estudios que realice.

- Los profesionales que conformen el equipo de EL CONSULTOR serán responsables directos de las investigaciones de campo y gabinete que les compete, por especialidad, debiendo participar de una reunión de coordinación al inicio y durante el desarrollo del estudio, con la finalidad de detallar el procedimiento de trabajo a seguir.
- EL CONSULTOR será directamente responsable de la calidad de los servicios que preste y de la idoneidad del personal a su cargo, así como del cumplimiento de la programación, logro oportuno de las metas previstas y adopción de las previsiones necesarias para el fiel cumplimiento del Contrato, en el plazo otorgado.
- EL CONSULTOR dispondrá de una organización de profesionales especialistas, técnicos, administrativos y personal de apoyo, los cuales contarán con todas las instalaciones necesarias para garantizar su permanencia en la zona del estudio, así como los medios de transporte y comunicación para cumplir eficientemente sus obligaciones (radio y teléfono).
- EL CONSULTOR deberá contar en la zona de trabajo, obligatoriamente, con el personal y el equipamiento ofertado en su propuesta.
- Para el diseño se utilizarán programas de cómputo "software" de diseño vial, que cuenten con reconocimiento internacional y/o nacional para su utilización. Estos programas deben producir archivos capaces de ser importados y reproducidos.
- Todo cálculo, aseveración, estimación o dato, deberá estar justificado en lo conceptual y en lo analítico; no se aceptarán estimaciones o apreciaciones de EL CONSULTOR sin el debido respaldo.
- EL CONSULTOR será responsable de todos los trabajos y estudios que realice, en cumplimiento de los presentes Términos de Referencia.
- EL CONSULTOR realizará una evaluación y selección de las actividades y obras a ejecutar, priorizando aquellas que contribuyan en alcanzar los objetivos del proyecto como una circulación permanente y segura por la vía a intervenir. Garantizando técnica y económicamente la viabilidad del proyecto.
- EL CONSULTOR para cada entregable que contemple los presentes Términos de Referencia, informará a LA ENTIDAD, de ser el caso y bajo responsabilidad, sobre la existencia de duplicidad de proyectos. De haberse presentado duplicidad de proyectos durante la elaboración del estudio de preinversión, EL CONSULTOR deberá realizar todas las acciones que correspondan a fin de subsanar el impase presentado, en coordinación con LA ENTIDAD.

6 REVISIÓN Y EVALUACIÓN DE ANTECEDENTES



EL CONSULTOR deberá revisar y evaluar todos los antecedentes que la ENTIDAD ponga a su disposición y otros documentos que pueda consultar en el Ministerio de Transportes y Comunicaciones (MTC) o en otros Organismos Públicos o Privados.





MUNICIPALIDAD DISTRITAL DE CHAVÍN



EL CONSULTOR, dentro de los siete días (07) de iniciado el servicio, presentará ante la ENTIDAD, el cronograma de actividades relacionadas a trabajos en campo, de los especialistas ofertados en la propuesta, con la finalidad que la Entidad pueda programar y efectuar las visitas de campo a fin de compatibilizar el estudio de Pre inversión a nivel perfil así como también confirmar la ubicación de los ejes del proyecto y los posibles puntos de perforación diamantina y las pruebas adicionales planteadas por el consultor.

Se encontrará a disposición de EL CONSULTOR lo siguiente:

- Estudio de Pre inversión a nivel de Perfil del proyecto **"CREACION DEL SERVICIO DE TRANSITABILIDAD VIAL INTERURBANA EN LOS ANEXOS CHUYA HUAYCHAO HUARASACA HUAMANRICA - SAN JUAN DE LUYO DISTRITO DE CHAVIN -CHINCHA -ICA,** (Long. 52.95 km aprox)

7 COORDINACIÓN Y APROBACIÓN DE LOS ESTUDIOS DE CONSULTORIA

A medida que se vaya elaborando el estudio y según sea necesario, se mantendrán reuniones de trabajo entre EL CONSULTOR y LA ENTIDAD, a fin de aclarar cualquier duda o inquietud que pueda ocurrir durante su elaboración. Para tal efecto, bastará la sola notificación simple a EL CONSULTOR para que acuda el Jefe de Estudio y los especialistas (de su propuesta técnica) que se solicite.

8 INFORMES A PRESENTAR POR EL CONSULTOR

Todos los Informes y/o entregables se presentarán en formato A-4 y los Planos en formato A-3 (de ser necesario el Original será en A1); con un índice, ordenado, numerado sus páginas (foliado), firmados y sellados en todas sus páginas por el Representante Legal, el Jefe de Proyecto (Jefe de Estudio) y por todos los Profesionales Especialistas responsables de su elaboración en las especialidades que forman parte de cada uno de los mismos (en la especialidad de su competencia), tal como figura en el registro de su Colegio Profesional, y en el caso de ser Ingeniero con el sello que le proporcione el CIP, según lo establecido en el numeral 5.1 del artículo 5° del Reglamento de la Ley 28858 - Ley que autoriza al Colegio de Ingenieros del Perú, para supervisar a los profesionales de Ingeniería de la República el incumplimiento de lo señalado, será considerado como observación a la entrega de los Informes.

Si EL CONSULTOR presenta el último Informe que conforma el Expediente Técnico fuera del plazo establecido en los presentes TdR, se le aplicará la penalidad correspondiente indicada en los presentes TdR.

Cuando EL CONSULTOR no presente los Informes y/o Entregables de todos los estudios (Ingeniería), o no presente la primera subsanación (levantamiento) de observaciones de cada Informe y/o Entregable antes citado, en la fecha establecida en los TdR, se le aplicará la penalidad correspondiente.

Cuando EL CONSULTOR presente los Informes y/o Entregables de todos los estudios (Ingeniería), así como cada vez que presente la subsanación (levantamiento) de observaciones de cada Informe y/o Entregable antes citado, en forma incorrecta, deficiente o incompleta, se le aplicará la penalidad correspondiente.

Los Informes serán entregados en Archivadores o Pioner y deberán contener toda la documentación exigida en los numerales del 8.1.1 al 8.1.4 de los presentes TdR según corresponda, con los sustentos correspondientes y serán desarrollados en programas MS WORD para Textos, MS EXCEL para Hojas de Cálculo, MS Project para Programación, AUTOCAD para Planos y S10 para Costos.





MUNICIPALIDAD DISTRITAL DE CHAVÍN



8.1 INFORME DEL ESTUDIO DE INGENIERIA

Los Informes de Avance 01, 02 se presentarán en Un (01) Originales y Dos (02) Copias (*), separado por especialidades, para facilitar su revisión, además de discos (CD o DVD) o USB que contenga los archivos digitales de la totalidad del contenido de los referidos informes en versión nativa y escaneado.

El Informe Final se presentará en Un (01) Original y Dos (02) Copia (*), además de discos (CD o DVD) o USB que contenga los archivos digitales de la totalidad del contenido del referido informe en versión nativa y escaneado.

EL CONSULTOR en la entrega de los Informes, debe tener en cuenta lo establecido en el numeral 8.0 de los presentes TdR.

Los Informes serán entregados con los contenidos descritos en los presentes Términos de Referencia y en los plazos establecidos que a continuación se detallan:

INFORMES	Plazo
INFORME N°01	65 días calendario de iniciado el servicio
INFORME N°02 - Informe Final	90 días calendario de iniciado el servicio
TOTAL	90 días calendarios

NOTA: La fecha de conformidad de los Informes, corresponde al día siguiente de recepcionado el documento mediante el cual la Gerencia de Estudios o a quien corresponda notifique dicha conformidad.

(*) De necesitarse mayor número de copias de los Informes, la Gerencia de Estudios o a quien corresponda podrá solicitarlo y EL CONSULTOR deberá entregar lo requerido.

8.1.1 INFORME N° 01

EL CONSULTOR presentará el informe N°1 con el resumen del avance realizado a nivel técnico – financiero, además del siguiente contenido:

• Estudio de tráfico (100%) (ANEXO 2)

- Estudio de Tráfico concluido el mismo que contendrá el Informe y análisis de los resultados de: IMDA corregido por estación (es) establecidas y como consecuencia de los conteos volumétricos y de clasificación vehicular obtenidos en campo, encuestas origen – destino, determinación del tráfico generado, desviado o inducido, control de velocidad, tiempo de viaje. Se debe efectuar conteos de tráfico para determinar la demanda actual de la vía (Índice Medio Diario Anual IMDA) por tramo, para ello se requerirá previamente tramificar la vía por niveles de demanda, considerando una estación de conteo por tramo homogéneo de demanda. Dichas estaciones serán previamente acordadas con los especialistas de la Entidad. Se precisa, que las estaciones de conteo serán georreferenciadas con equipos GPS bajo el sistema de referencia el elipsoide WGS84 (World Geodetic System 1984), y el Sistema de Proyección UTM (Universal Transversal Mercator), proyectado zona 18 sur o zona 19 sur.
- Los conteos de volumen de tráfico vehicular, deberá efectuarse durante 7 días continuos, durante las 24 horas. La información recogida deberá diferenciar la composición vehicular, direccionalidad y periodo de conteo (por hora). Para el cálculo del IMDA, los conteos efectuados en campo deberán desestacionalizarse utilizando información de otros puntos de control recogida en oportunidades anteriores
- Encuesta de origen - destino de carga y pasajeros, ubicadas en estaciones de conteo, previamente concordadas con los especialistas de la Entidad, se efectuarán 03 días continuos (que debe incluir un sábado o un domingo) durante las 24 horas por cada estación. Las encuestas deberán desarrollarse en simultáneo con el aforo vehicular. El mínimo de estaciones será 01. Las muestras de las encuestas deben representar por lo menos el 40% de los vehículos aforados en los días de trabajo.
- La encuesta incluirá tipo de vehículo, marca, modelo, año, número de asientos, número de ocupantes, tipo de combustible, origen, destino, propósito de viaje, frecuencia de viaje, peso vacío, peso cargado, carga útil, producto transportado, costo de viaje al usuario (pasajeros





MUNICIPALIDAD DISTRICTAL DE CHAVÍN



y/o carga transportada). Se deberán presentar las matrices O/D expandidas al IMDA a nivel de departamento, provincia y distrito, se deberá presentar los cálculos del factor de elevación. Censo de carga por tipo de vehículo pesado (buses, camiones y articulados) y por eje (usar 2 balanzas), en estaciones acordadas con los especialistas de la Entidad, siendo como mínimo 01 estación. El censo se efectuará durante 4 días y un mínimo de 12 horas cada día (turno día y noche) hasta completar dos días, la encuesta debe representar como mínimo el 30% de los vehículos pesados del día. Con dicha información se obtendrá las cargas, factores de carga reales actuantes sobre el pavimento, la presión de llantas para obtener el factor de ajuste a los factores de carga que permita determinar el número de ejes equivalentes de 8.2 TN y el número de repeticiones de EE para el periodo de diseño. Se incluirá un análisis de los problemas de sobrecarga. Para calcular los factores de carga se debe emplear el método de AASHTO. Se deberá presentar certificado de calibración de la balanza a ser utilizada en campo.

- Medición de velocidades y obtención de la velocidad media de operación por tipo de vehículo, por tramo homogéneo. mediante el método de observación de placas, para ello se deberá considerar un sector homogéneo de cada tramo de demanda y tomar la muestra durante 12 horas continuas
- Se deberá adjuntar las hojas de campo de conteo de tráfico vehicular, encuestas origen destino, censo de carga y medición de velocidades, realizadas en la elaboración del estudio.
- Se diferenciarán los flujos locales de los regionales, estableciendo tasas de crecimiento para ambos flujos, por tipo de vehículo y principales O/D.
- Se analizará la posibilidad de cambios cualitativos en la demanda (composición vehicular, por ejemplo, nuevos servicios de transporte de pasajeros, carga en vehículos de mayor capacidad debido al mejoramiento de la carretera o a cambios en la velocidad de diseño.
- La estimación de la demanda proyectada por tramo para el horizonte de evaluación del proyecto (10 años), debe efectuarse en base a variables explicativas socioeconómicas (tasas de crecimiento poblacional para el tráfico vehicular ligero y de actividades económicas o PBI para el tráfico pesado).
- Se podrá considerar el tráfico generado en base a información de otros proyectos similares o en base a estimaciones del impacto en la movilidad en el área de influencia del proyecto por la mejora de la vía.
- Si el proyecto contará con tráfico no motorizado, se presentará la demanda de tráfico no motorizada: motos lineales, moto taxis, peatones, ciclistas y arreo de ganado por tramo homogéneo.
- Se incluirá un análisis de los centros de demanda que se encuentran en el área de influencia del proyecto: como escuelas, mercados, paraderos, zonas de carga descarga de mercadería, etc. Se deberá presentar un mapa en donde se indique su ubicación. Se analizará a posibilidad de cambios cualitativos en la demanda (composición vehicular, por ejemplo, nuevos servicios de transporte de pasajeros, carga en vehículos de mayor capacidad, debido al mejoramiento de la carretera.
- Se deberá presentar un mapa resumen con los resultados de los aforos vehiculares, velocidades. ESAL y proyecciones por tramo homogéneo de demanda.

• Topografía y trazo. (ANEXO 03)

- Levantamiento Topográfico y nivelación con poligonal de apoyo, control, auxiliares, etc. al 100%.
- Planos de curvas de nivel (incluyendo el trazo concluido), al 100%.
- Informe de georreferenciación, topografía y trazo al 100%.
- Informe de análisis de alternativas de trazado para reducir afectaciones a viviendas, muros, cultivos, infraestructura social como escuelas, iglesias, clínicas y cementerios. Este análisis deberá ser realizado de forma conjunta con el equipo para la elaboración del Plan de Afectaciones y Compensaciones del proyecto.
- A la presentación del Informe N°1 el consultor solicitará la verificación de los trabajos de campo.

• Diseño Geométrico



mdchavin 2026@gmail.com



Plaza de Armas
Chavín - Chíncha - Ica



MUNICIPALIDAD DISTRITAL DE CHAVÍN



- Se desarrollarán los siguientes ítems: Clasificación de Carreteras, Definición de Vehículo de Diseño, Velocidad de Diseño, Derecho de Vía, Control de Accesos y todo lo que concierne a Diseño Geométrico en Planta.

- **Informe de Hidrología e Hidráulica (ANEXO 04):**

- Revisión y recopilación de la información disponible en la zona de estudio.
- Descripción General de la zona de estudio.
 - Geomorfología
 - Hidrografía
 - Clima y Precipitación
- Información Básica
 - Cartografía
 - Pluviometría
- Evaluación de Campo
 - Descripción y evaluación hidráulica de quebradas y accesos
 - Inventario de obras de drenaje existentes y/o cruces de agua que interfieren la vía.
 - Identificación y descripción de Sectores críticos, sectores con filtraciones y sectores con erosión de riberas.
- Caracterización hidrometeorológica
 - Registro de precipitación máxima en 24 horas
 - Prueba de datos dudosos
 - Análisis estadístico de datos hidrológicos
 - Análisis de bondad de ajuste
 - Determinación de la precipitación para diferentes períodos de retorno
 - Determinación de la ecuación y curvas de Intensidad – Duración – Frecuencia
 - Selección del período de retorno para cada estructura.
- Anexos
 - Cálculos realizados
 - Planos de ubicación y red de estaciones.
 - Fichas Técnicas de estructuras de drenaje existentes y/o cruces de agua que inciden con la vía
 - Fichas de registros pluviométricos y/o hidrométricos de Senamhi
 - Todos estos puntos se desarrollarán de acuerdo al anexo 04.
- Estudio de cuencas hidrográficas:
 - Caracterización Fisiográfica de Cuencas y Subcuencas que interceptan la vía
 - Determinación del tiempo de concentración.
- Análisis de Caudales Máximos
 - Períodos de retorno considerados
 - Estimación de caudales mediante modelos hidrológicos adecuados (Modelo del Método Racional, Modelos de Hidrograma Sintético, etc.)
 - Estimación de caudales mediante modelos semi-distribuidos (HEC-HMS) en el caso de ser necesario.
- Hidráulica
 - Diseño hidráulico del sistema de drenaje propuesto (cunetas, alcantarillas de alivio, zanjas de coronación, etc.)
 - Diseño hidráulico de obras de arte de paso de quebradas propuestas y/o a reemplazar (alcantarillas y badenes).
 - Diseño hidráulico del sistema de subdrenaje (en caso de que se requiera).
 - Diseño hidráulico en 1-D o 2-D (según sea el caso más conveniente) para puentes aplicando programas computacionales.
 - Cálculo de Socavación Total para puentes (Socavación Total: Socavación General, Socavación por Contracción y Socavación Local).
 - Planteamiento de obras complementarias (en caso de que se requiera): Defensa ribereñas, encauzamiento, zanjas, etc.
- Drenaje
 - Lista preliminar del sistema de drenaje (Longitudinal y transversal).





MUNICIPALIDAD DISTRITAL DE CHAVÍN



- Lista preliminar de obras de arte de paso de quebradas (Nuevas y/o reemplazadas).
- Lista preliminar del sistema de subdrenaje.
- Lista preliminar de obras complementarias.

- Anexos

- Plano hidrográfico (Delimitación de cuencas).
- Plano en planta del sistema de drenaje propuesto (Cunetas, alcantarillas de alivio).
- Plano elevación del eje del puente donde presente el N.A.M.E. (Nivel de Aguas Máximas Extraordinarias) mostrando el gálibo y el nivel de fondo de socavación.
- Cálculos hidrológicos e hidráulicos que incluyan salidas de programas computacionales utilizados.

Este informe será continuación del informe 01, incluyendo los anexos correspondientes.

Todos estos puntos se desarrollarán de acuerdo al anexo 04.

Todos estos puntos se desarrollarán de acuerdo al anexo 04.

• **Estudio Suelos, Geología y Geotecnia (ANEXO 6):**

Estudios de Suelos

- Presentará la descripción de las condiciones de la superficie de rodadura existente, lo cual será por sectores de hasta 1.0 km., con sus respectivas vistas fotográficas.
- Presentará la relación de calicatas efectuadas a lo largo del tramo, indicando progresiva, coordenadas UTM, lado, número de calicata, estratos, profundidades, clasificación SUCS, AASHTO, límites de consistencia, humedad natural.
- Presentará los certificados de ensayos de las muestras de suelos.
- Presentará el panel fotográfico de la plataforma y calicatas realizadas,

El Consultor desarrollará y presentará los siguientes contenidos para el estudio de Geología y Geotecnia:

Capítulo I: Aspectos Generales

- Definición del Proyecto
- Objetivo y Alcances del Estudio
- Marco Técnico - Normativo del Estudio
- Ubicación y Acceso
- Contexto Morfo - Climático y Fisiográfico regional

Capítulo II: Contexto Geológico - Estructural Regional

- Estratigrafía del Entorno de Influencia del Proyecto

Capítulo III: Geología Local y Estructural de la Vía a Intervenir

- Geología del Área de Fundación de la Carretera

Capítulo IV: Aspectos Geodinámicos

• **Informe de Estructuras y Obras de Arte (ANEXO N° 07)**

El Consultor desarrollará para cada tramo los siguientes literales:





MUNICIPALIDAD DISTRITAL DE CHAVÍN



literales a) y b) del Anexo 07

- **Diseño Geométrico**

Al 100 % de acuerdo con los presentes términos de Referencia. **ANEXO 3.**

EL CONSULTOR presentará el informe N°1 con el resumen del avance realizado a nivel técnico el desarrollo de la elaboración de dicho informe, además de los siguientes capítulos:

- **Estudio de Señalización y Seguridad Vial:** al 100% para la etapa de ejecución y de operación.
- **Planos del Proyecto**
 - Todo lo requerido en el numeral 8.1.4.1 de los presentes TdR.

En el caso de formularse observaciones a los volúmenes correspondientes al Informe de Avance N° 01, su conformidad se otorgará cuando se verifique que los nuevos volúmenes presentados por EL CONSULTOR han integrado todos los levantamientos de observaciones.

Dentro de los cinco (05) días calendario siguientes a la presentación del Informe de Avance N° 01, el Jefe de Proyecto de EL CONSULTOR hará una exposición, mediante una presentación en power point, sobre los entregables presentados ante LA ENTIDAD, con la asistencia de todos los Especialistas que participaron en su elaboración; no se aceptará la exposición de los Asistentes en reemplazo de los Especialistas.

La exposición estará orientada a describir el cumplimiento de los alcances del servicio y demostrar la calidad del servicio.

- **Gestión de Riesgos en la Planificación de la Ejecución de Obras. (ANEXO 10).**

- Información de acuerdo al ítem de Gestión de Riesgos en la planificación de la ejecución de obras Directiva N°012-2017-OSCE/CD.

La exposición estará orientada a describir en contenido total del expediente técnico, haciendo incidencia en las soluciones técnicas planteadas.

8.1.2 INFORME N° 02 (Informe Final – Expediente Técnico de Obra)

Las recomendaciones y/o precisiones que se hagan al Informe N°02, deben considerarse en la presentación del Informe Final, por el Representante Legal, Jefe de Estudio, así como por los profesionales especialistas que elaboraron el estudio.

El Expediente Técnico de Obra será presentado de acuerdo a la estructura mínima que debe contener y deberá estar conformado por los siguientes volúmenes:

- Volumen N° I : Resumen Ejecutivo.
- Volumen N° II : Memoria Descriptiva.
- Volumen N° III : Estudios de Ingeniería (*).
- Volumen N° IV : Metrados.
- Volumen N° V : Especificaciones Técnicas.
- Volumen N° VI : Análisis de Precios Unitarios, Presupuesto de Obra y Cronogramas.
- Volumen N° VII : Mantenimiento Rutinario y Periódico
- Volumen N° VIII : Verificación de Viabilidad del Proyecto.
- Volumen N° IX : Delimitación del Derecho de Vía
- Volumen N° X : Gestión de Riesgos en la Planificación de la Ejecución de Obras.





MUNICIPALIDAD DISTRITAL DE CHAVÍN



- Volumen N° XI : Planos del Proyecto.
- Volumen N° XII : Anexos
- Volumen N° XIII : Versión Digital.
- Volumen N° XIV : Evaluación Socio Ambiental.

Volumen N° I - RESUMEN EJECUTIVO

Considera el resumen general del proyecto, exponiendo en forma genérica y con la claridad requerida el contenido y objetivo del mismo. Asimismo, deberá incluir la relación de obras planteadas en cada especialidad, indicando cantidad y tipo, así como el Presupuesto de obra, plazo de ejecución, cronogramas, y otros que describan las características del proyecto y las soluciones adoptadas.

Se Anexará la relación de todo el Personal Profesional de EL CONSULTOR, responsables de la elaboración del Estudio en cada actividad del proyecto; esta relación mostrará su especialidad, nombres y apellidos completos, profesión, registro profesional y firma según registro del Colegio correspondiente.

Volumen N° II - MEMORIA DESCRIPTIVA

1. Introducción
2. Generalidades.
3. Plano de ubicación, Plano Clave del Proyecto, y Secciones Típicas del Pavimento.
4. Descripción del proyecto, ubicación, objetivos, metas del proyecto, metodología utilizada, personal profesional que participó en el proyecto, presupuesto del proyecto, plazo de ejecución, breve resumen de cada uno de los estudios realizados incluyendo vistas fotográficas:
 - 4.1 Resumen del Estudio de Tráfico.
 - 4.2 Resumen del Estudio de Georreferenciación, Topografía, Diseño Geométrico.
 - 4.3 Resumen del Estudio de Señalización y Seguridad Vial.
 - 4.4 Resumen del Estudio de Geología y Geotecnia.
 - 4.5 Resumen del Estudio de Hidrología e Hidráulica.
 - 4.6 Resumen del Estudio de Canteras, Fuentes de Agua Suelos y Pavimento.
 - 4.7 Resumen del Estudio de Estructuras y Obras de Arte.
 - 4.8 Resumen de Metrados, Costos y Presupuestos.
 - 4.9 Resumen de la Delimitación de Derecho de Vía.
 - 4.10 Resumen de Gestión de Riesgos en la Planificación de la Ejecución de Obras.
 - 4.11 Descripción de los proyectos en curso o programados por otras Entidades independientemente del Sector, que pueden interferir en la ejecución de la Obra.
5. Conclusiones y Recomendaciones

Volumen N° III - ESTUDIOS DE INGENIERÍA

El desarrollo de los Estudios de Ingeniería, deberán ser presentados de manera independiente para cada una de las especialidades requeridas en los alcances del Servicio, indicadas en los anexos de los presentes TdR.

1. Estudio de Tráfico.
2. Estudio de Georreferenciación, Topografía, Diseño Geométrico.
3. Estudio de Señalización y Seguridad Vial.
4. Estudio de Geología y Geotecnia.
5. Estudio de Hidrología e Hidráulica.
6. Estudio de Suelos, Geología y Geotecnia.
7. Estudio de Estructuras y Obras de Arte.





MUNICIPALIDAD DISTRITAL DE CHAVÍN



Volumen N° IV - METRADOS

EL CONSULTOR presentará el volumen teniendo en cuenta lo establecido en el numeral 1 del Anexo 08 de los presentes TdR.

1. Metrados de Trabajos Preliminares.
2. Metrados de Movimiento de Tierras.
3. Metrados de Drenaje.
4. Metrados de Obras Complementarias
5. Metrados de Transporte
8. Metrados de Señalización y Seguridad Vial.
9. Metrados de Protección Ambiental

Volumen N° V - ESPECIFICACIONES TÉCNICAS

EL CONSULTOR presentará el volumen teniendo en cuenta lo establecido en el numeral 2 del Anexo 09 de los presentes TdR.

Volumen N° VI - COSTOS Y PRESUPUESTOS

EL CONSULTOR presentará el volumen teniendo en cuenta lo establecido en los numerales 3, 4, 5 del Anexo 09 de los presentes TdR.

1. Memoria de Costos.
2. Bases de cálculo de precios unitarios.
3. Análisis del costo directo.
4. Análisis del costo indirecto, diferenciando los costos fijos y variables.
5. Relación de precios y cantidades de recursos requeridos.
6. Resumen de los componentes del costo y precios unitarios por partidas
7. Presupuesto de Obra.
8. Fórmulas Polinómicas.
9. Cronograma de ejecución de obra.
10. Cronograma de utilización de equipo.
11. Cronograma de adquisición de materiales.
12. Relación de equipo mínimo.
13. Distancias medias.
14. Rendimiento de Transporte.
15. Cálculo de Flete y Movilización.
16. Calendario de avance de obra valorizado.
17. Anexos (Cotizaciones, Balance de Canteras y DMEs, Diagrama de Masas)
18. Base de Datos del Programa de cómputo de Presupuestos (S10).

Volumen N° IX - DELIMITACIÓN DEL DERECHO DE VÍA

Se presentará teniendo en cuenta lo establecido en el numeral 3.2 del Anexo 02 de los presentes TdR.

Volumen N° X - GESTIÓN DE RIESGOS EN LA PLANIFICACIÓN DE LA EJECUCIÓN DE OBRAS

Se presentará teniendo en cuenta lo establecido en el Anexo 11 de los presentes TdR.

Volumen N° XI - PLANOS DEL PROYECTO

Los planos tendrán una presentación y tamaño uniforme, debiendo ser entregados debidamente protegidos en portaplanos que los mantengan unidos pero que permitan su fácil desglosamiento.





MUNICIPALIDAD DISTRITAL DE CHAVÍN



Deberán estar identificados por una numeración y codificación adecuada y mostrarán la fecha, sello y firma del Especialista y del jefe de Proyecto.

El volumen de Planos del Proyecto, solo deberá contener los planos correspondientes para la ejecución de la Obra.

Sin estar limitados a la relación que a continuación se detalla, los planos más importantes serán los siguientes:

- a. Informe general e índice de planos.
- b. Plano de ubicación, mostrando las vías, centros poblados y proyectos más importantes, dentro del área de influencia del estudio.
- c. Plano de Puntos de Referencia de la Carretera, donde se colocará la siguiente información: puntos geodésicos, puntos de la poligonal principal, puntos de la poligonal de apoyo, cada uno de estos puntos con su respectiva designación y coordenadas (Norte, Este y Cota en coordenadas UTM), la vía existente, eje de la vía proyectada. La presentación de estos planos se realizará a escala adecuada que permita su lectura y verificación
- d. Plano clave a escala 1/25000 en papel indeformable con coordenadas UTM, mostrando los accidentes geográficos, poblaciones, medios de comunicación, fuentes de materiales, botaderos, etc., existentes en el área de estudio, además de una tabla de distancias, altitudes, tráfico y cualquier otra información que se estime necesaria.
- e. Plano de secciones tipo, escala 1:50 (H) y 1:5 (V) indicando todas las dimensiones y demás características de las obras incluidas en la sección transversal de la carretera, tales como ancho y espesor de las distintas capas del pavimento, bermas, cunetas y drenes, inclinación de los taludes, zanjas de coronación o de pie de talud, ancho del Derecho de Vía, etc.
- f. Planos de Planta y Perfil del proyecto a las escalas 1:2000 (H) y 1:200 (V), con la nomenclatura requerida por las Normas Peruanas. En los planos de planta se indicarán las referencias de los Pls, límites de Derecho de Vía, pendientes, alineamientos, ubicación de alcantarillas (diferenciando las existentes de las proyectadas) indicando sentido de flujo y tipo, muros, zanjas de coronación y drenaje, guardavías y otras obras complementarias importantes. Sobre los planos de perfil se señalarán la ubicación y referencia de los BMs, alcantarillas (diferenciando las existentes de las proyectadas e indicando si es que será reemplazada) alturas de corte, o relleno, alineamiento, puentes, pontones, cunetas, zanjas de drenaje y otras estructuras.
- g. Planos de secciones transversales indicando las áreas de explanaciones y cotas de terreno y de subrasante en cada sección, a escala 1:200 en zona rural y 1:100 en zona urbana. En las secciones transversales debe estar indicada la ubicación de muros, gaviones, sub drenes, zanjas de drenaje y demás estructuras de la carretera.
- h. Planos de planta y perfil de las zonas urbanas a escala 1:500 (H) y 1:50 (V)
- i. Planos de canteras, botaderos, fuentes de abastecimiento de agua, escala en planta 1:2000, consignando ubicación, secciones o calicatas (escala vertical 1:20), volúmenes y demás características técnicas, datos acerca del período de utilización, método de explotación, uso, rendimientos, facilidades de acceso y las distancias de transporte de acuerdo con el diagrama de distribución que deberá presentar.
- j. Planos a escala 1:5000 (H) del sistema del drenaje proyectado, con ubicación de cunetas, zanjas, alcantarillas, etc. Se presentará el perfil longitudinal de cunetas y/o zanjas de drenaje paralelos a la carretera, con indicación de cotas y sus desfuegos a alcantarillas, pontones u otros, asimismo las secciones transversales de todas las obras de drenaje, a escala 1:100, con indicación de cotas de entrada y salida, pendientes, tipo de obra de drenaje, cabezales, etc.
- k. Plano de Canteras y Fuentes de agua a escala variable, en el cual detallara en forma concreta y resumida los resultados de las investigaciones de campo.
- l. Planos de topográficos de la ubicación de puentes y pontones, 500 m. aguas arriba y 350 m. aguas abajo, en una escala 1/1000 y con curvas de nivel a intervalos de 1.00 m. indicando





MUNICIPALIDAD DISTRITAL DE CHAVÍN



- puntos de referencia y niveles, se acuerdo al diseño geométrico de la vía. Vista general en planta y elevación en base a un levantamiento topográfico y batimétrico del área de ubicación
- m. Superestructuras (encofrados, armaduras de viga y losa, reticulados, etc.); subestructuras (excavaciones, encofrados, armadura de estribos de concreto, pilares, etc.). Detalles de apoyos, juntas de dilatación, drenaje, barandas, losas de aproximación, obras complementarias, etc
 - n. Planos de estructuras a demoler, detalles de reforzamiento o reparación de ser el caso
 - o. Planos a escala variable según diseño de obras de arte (alcantarillas, muros, cunetas, etc.) con tablas de cantidades correspondientes a las distintas partidas que se incluyen en el presupuesto y de conformidad con las especificaciones dadas.
 - p. Planos de Señalización y Seguridad vial; se presentarán a escala variable e incluirá la señalización durante la ejecución de la obra; señalización vertical (señales preventivas, restrictivas e informativas); detalle de los postes de fijación; elementos de seguridad vial, guardavías, tachas, postes delineadores, etc. Además, se presentará un plano general de señalización y seguridad vial, a escala 1:2000, ubicando claramente la correspondiente señalización vertical y los elementos de seguridad vial.
 - q. Planos de ubicación de Infraestructura Existente.
 - r. Planos de Delimitación de Derecho de Vía.

Volumen N° XII - ANEXOS

- Información de Campo de Tráfico (formatos, cuadros de conteo, etc.).
- Informe de Georreferenciación, Compensación de Poligonales, Cierres de Nivelación de BMs y Certificados de Calibración de Equipos Topográficos.
- Información de campo y ensayos de laboratorio del Estudio de Geología y Geotecnia
- Información de campo y estadísticas del Estudio de Hidrología e Hidráulica
- Información de campo y ensayos de laboratorio del Estudio de Suelos, Canteras, Fuentes de Agua, Pavimentos
- Información de campo y ensayos de Estructuras y Obras de Arte.
- Información y Documentación de infraestructuras existentes.
- Certificados de Ensayos de Laboratorio, etc.

Volumen N° XIII - VERSIÓN DIGITAL

EL CONSULTOR deberá entregar los discos (CD o DVD) o USB, con los archivos correspondientes al Estudio, en una forma ordenada y con una memoria explicativa indicando la manera de reconstruir totalmente el Expediente Técnico. El Estudio DEFINITIVO será presentado en los formatos CAD para Planos que permitan el modelamiento digital de la información para la ejecución de la obra pública (en cumplimiento del Decreto Legislativo N° 1444 - artículo 3, publicado el 16.09.2018), MS WORD para Textos, MS EXCEL para Hojas de Cálculo, MS PROJECT para Programación, S10 para Costos, para mapas temáticos ArcGIS, etc., así como los archivos de HDM.

De igual forma EL CONSULTOR, presentará los discos (CD o DVD) o USB de la versión digital (extensión PDF) del escaneado del Expediente Técnico impreso y entregado a la entidad, debidamente sellado y firmado por el Jefe de Proyecto y Especialistas responsables de su elaboración.

EL CONSULTOR deberá presentar el Video Digital (formato AVI o similar) y su formato abierto para su edición, con audio compatible de una duración mínimo de cinco (5) minutos, con una resolución mínima de 800 x 600 pixeles, correspondiente al Expediente Técnico de obra; el cual debe contener la integridad del mencionado estudio, que incluya un modelamiento virtual en 3D de la futura obra, con detalles de ambientación apropiados. El mencionado video deberá ser entregado por EL CONSULTOR en un disco (CD o DVD) o USB a la entidad.





MUNICIPALIDAD DISTRITAL DE CHAVÍN



9.0 REVISIÓN DE INFORMES

La Gerencia de Estudios o a quien corresponda, revisará cada uno de los informes a través de sus especialistas, finalmente notificará a EL CONSULTOR la conformidad u observaciones del informe presentado en un plazo máximo de 10 días calendarios.

EL CONSULTOR tendrá un plazo máximo de 15 días calendario por única vez para subsanar las observaciones. Si pese al plazo otorgado, el contratista no cumple con la subsanación, la Entidad puede resolver el contrato, sin perjuicio de aplicar las penalidades que correspondan, desde el vencimiento del plazo para subsanar.

Cuando, los informes requieran de la opinión favorable de otras entidades, los plazos de revisión que estos requieran no estarán contenidos en el plazo de revisión de la entidad.

En caso que el informe presentado por EL CONSULTOR no cumpla con las características y condiciones de los presentes Términos de Referencia, la Entidad dentro de los tres días calendarios lo devolverá y no efectúa la recepción o no otorga la conformidad, según corresponda, debiendo considerarse como no ejecutada la prestación, aplicándose las penalidades respectivas.

A la aprobación del Informe N°03, EL CONSULTOR expondrá ante la ENTIDAD el desarrollo y alcances del Expediente Técnico de Obra.

Al presentar el Informe Final del Estudio, EL CONSULTOR devolverá a la ENTIDAD, toda la documentación recibida para el cumplimiento de sus obligaciones contractuales.

El Informe Final obtendrá la conformidad correspondiente, una vez que el área usuaria revise y emita su pronunciamiento de conformidad mediante documento cursado al Consultor, en concordancia con Artículo 168 del Reglamento de la Ley de Contrataciones, modificado mediante Decreto Supremo N° 344-2018- EF

Cualquier error o defecto que se detecte posteriormente deberá ser subsanado por EL CONSULTOR.

Una vez que la Unidad Ejecutora e Inversiones (UEI) de la ENTIDAD, de la conformidad al Expediente Técnico de Obra del proyecto, la UF aprobará la Consistencia entre el Expediente Técnico de Obra y el Estudio de preinversión a nivel de Perfil, acompañado de los formatos correspondientes de acuerdo a la Directiva N°01-2019 del INVIERTE.PE, en versión impresa y discos (CD o DVD) o USB que contengan los archivos digitales.

CONFORMIDAD DEL SERVICIO

Una vez que la Unidad Formuladora (UF) de la ENTIDAD, efectúe la revisión, análisis y evaluación del Expediente Técnico de Obra, emitirá su pronunciamiento de acuerdo a lo establecido en la normatividad del Sistema Nacional de Inversiones.

Con el pronunciamiento de la UF, se dará la aprobación administrativa del Expediente Técnico de Obra (incluido todos los componentes de Ingeniería) mediante Resolución por parte de la ENTIDAD.

10.0 RESPONSABILIDAD DEL CONSULTOR

EL CONSULTOR asumirá la responsabilidad técnica total por los servicios profesionales prestados para la elaboración del estudio. La revisión de los documentos y planos, durante la elaboración del estudio, no exime a EL CONSULTOR de la responsabilidad final y total del mismo.

EL CONSULTOR será responsable por la precisión de los Metrados del Expediente Técnico de Obra.

EL CONSULTOR como único responsable del Estudio, deberá garantizar la calidad del servicio y responder por el trabajo realizado, de acuerdo a las normas legales durante los siguientes tres (3) años, desde la fecha de conformidad de obra otorgada por la Entidad, por lo que, en caso de ser





MUNICIPALIDAD DISTRITAL DE CHAVÍN



requerido para cualquier aclaración o corrección, no podrá negar su concurrencia. En caso de no concurrir a la citación antes indicada, se hará conocer su negativa al OSCE y/o la CONTRALORÍA GENERAL DE LA REPÚBLICA, para los efectos legales consiguientes, en razón de que el servicio prestado es un acto administrativo por el cual es responsable ante el Estado.

Dentro del plazo arriba mencionado, se podrá requerir la participación de EL CONSULTOR para que absuelva las consultas u observaciones sobre los documentos que conforman el Expediente Técnico, que se presente durante el proceso de selección de la Obra.

Asimismo, durante la ejecución de la obra, se solicitará su intervención para aclarar y opinar sobre las modificaciones sustanciales y la subsanación de errores y omisiones en el Expediente Técnico (Artículo 177 del Reglamento de la Ley 30225 Ley de Contrataciones del Estado, D.S. 344-2018-EF del 31/12/2018).

EL CONSULTOR está obligado a actualizar el Presupuesto Referencial del proyecto (obra) cuantas veces sea solicitado, siempre que esta acción sea requerida por la Entidad, hasta que se otorgue la buena pro para la ejecución del proyecto (obra).

En el caso que EL CONSULTOR sea Consorcio, las empresas integrantes son solidariamente responsables frente a la ENTIDAD.

El nuevo personal profesional que estará a cargo de la elaboración del estudio propuesto por EL CONSULTOR como reemplazo, deberá reunir iguales o superiores características que las requeridas en las calificaciones y/o experiencia del personal clave (Jefe de Proyecto o Especialista) del procedimiento de selección. Para las calificaciones se verificará el nivel o grado académico requerido y el tiempo de capacitación requerido para obtener el máximo puntaje, asimismo, para la experiencia se verificará el tiempo efectivo (sin traslapes) requerido para obtener el máximo puntaje.

En caso de que EL CONSULTOR, hiciera cambios del personal sin la autorización de la ENTIDAD, esta podrá resolver el contrato por incumplimiento.

Las reuniones de coordinación se realizarán con los profesionales responsables de la elaboración del Estudio propuestos por EL CONSULTOR, no se aceptará la coordinación con los Asistentes.

EL CONSULTOR verificará que las denominaciones de los profesionales que consigne en el Informe Final se encuentren dentro de la oferta existente del mercado

EL CONSULTOR es el responsable de lo señalado en los ítems precedentes, así como, por el perjuicio económico que ello ocasione a la ENTIDAD, por lo que deberá garantizar la calidad del Estudio y responder por el trabajo realizado, de acuerdo a lo señalado en el numeral 9.0 de los presentes TdR.

EL CONSULTOR deberá atender las Consultas y Observaciones correspondiente al Expediente Técnico formuladas por los Postores en la etapa de la Licitación Pública de la Obra, en un plazo máximo de cinco (05) días hábiles (dependiendo de la cantidad de consultas y/u observaciones, se podrá extender el plazo fijado).

Cuando por su naturaleza, las Consultas sobre ocurrencias en la Obra, formuladas en el cuaderno de obra, en opinión del supervisor o inspector, requieran de la opinión del Projectista, estas deben ser absueltas dentro del plazo máximo establecido en el artículo 193° del Reglamento de la Ley de Contrataciones del Estado; en tal sentido a efectos de cumplir el plazo establecido, EL





MUNICIPALIDAD DISTRITAL DE CHAVÍN



CONSULTOR (Proyectista) encargado de la elaboración del Expediente Técnico de Obra, deberá emitir bajo responsabilidad la opinión técnica que sea requerida por la ENTIDAD, en un plazo no mayor de cinco (5) días siguientes desde la fecha de recibida la solicitud de opinión respecto a las consultas.

11.0 CALENDARIO DE PAGOS

11.1 Adelanto

La ENTIDAD podrá entregar a EL CONSULTOR como adelanto directo, hasta el 15% del monto del Contrato, para los gastos iniciales del Expediente Técnico, el mismo que será solicitada por el CONSULTOR dentro de los 10 días de suscrito el contrato y la entidad tiene la responsabilidad de entregar el monto solicitado dentro de los 10 días contados a partir del día siguiente de recibida la mencionando documentación del contratista a fin de realizar la entrega del adelanto.

El adelanto se dará previa presentación del comprobante de pago y de una Carta Fianza por igual monto, la misma que debe ser solidaria, irrevocable, incondicional, y de realización automática al solo requerimiento de la ENTIDAD, y debe ser emitida por una empresa autorizada y sujeta al ámbito de la Superintendencia de Banca y Seguros. Dicha garantía debe ser extendida a la orden de la MUNICIPALIDAD DISTRITAL DE CHAVIN.

El referido adelanto será amortizado mediante descuentos proporcionales en cada una de las valorizaciones (facturas) que presente EL CONSULTOR.

11.2 Valorizaciones

Los pagos se efectuarán de acuerdo a lo siguiente:

INFORMES	PAGOS A LA	% VAL
COMPONENTE INGENIERIA		
INFORME N°01	Conformidad ENTIDAD	70%
INFORME N°02 - Informe Final	Conformidad ENTIDAD	30%
TOTAL		100%

Todos los pagos que la entidad deba realizar a favor de EL CONSULTOR por concepto de los servicios objeto del contrato, se efectuarán después de ejecutada la respectiva prestación.

Para tal efecto EL CONSULTOR deberá solicitar la cancelación de la valorización mediante carta que debe adjuntar la notificación de aprobación del informe, copia de las pólizas de seguro, comprobante de pago, entre otros; la ENTIDAD gestionará la valorización luego de la recepción de la documentación completa.

11.3 Liquidación de contrato

- EL CONSULTOR presentará a la ENTIDAD la liquidación del contrato de consultoría de obra dentro de los quince (15) días siguientes de haberse otorgado la conformidad de la última prestación, en mérito a lo dispuesto en el **Artículo 170° del Reglamento de la Ley de Contrataciones con el Estado**. De no ser presentada la liquidación en el plazo indicado, la ENTIDAD efectuará y notificará la misma dentro de los quince (15) días siguientes, a costo de EL CONSULTOR.
- La liquidación, se presentará en original y copia, foliada y visada en todas sus hojas, debiendo contener; ANALISIS DE LA LIQUIDACIÓN, CUANTIFICACIÓN DEL CUMPLIMIENTO DE LA PRESTACIÓN DEL SERVICIO, los mismos que deberán estar sustentados con todos los documentos de la gestión del contrato, tales como: notificaciones, actas, resoluciones,





MUNICIPALIDAD DISTRITAL DE CHAVÍN



adendas, contrato, resumen de estado económico financiero del contrato, facturas, comprobantes de pago, entre otros.

- De no ser presentada, la ENTIDAD cobrará los gastos administrativos por la elaboración de la misma, que serán descontados de la Garantía de Fiel Cumplimiento.

12.0 PRODUCTO ESPERADO

El producto esperado es el Expediente Técnico de Obra para la "CREACION DEL SERVICIO DE TRANSITABILIDAD VIAL INTERURBANA EN LOS ANEXOS CHUYA HUAYCHAO HUARASACA HUAMANRICA DISTRITO DE CHAVIN DE LA PROVINCIA DE CHINCHA DEL DEPARTAMENTO DE ICA" Código de inversión N°2605443, de una Longitud de 52.95 Km, en base a las consideraciones técnicas establecidas en los presentes Términos de Referencia y alcances del contrato.

13.0 PLAZO

El plazo para la elaboración del Expediente Técnico de obra será de **NOVENTA días (90)** días calendario, compuesto por los plazos de elaboración de los informes del componente de Ingeniería.

INFORMES	Plazo
INFORME N°01	65 días calendario de iniciado el servicio
INFORME N°02 - Informe Final	90 días calendario de iniciado el servicio
TOTAL	90 días calendarios

Los tiempos de revisión, evaluación, dar conformidad y/o aprobación de los Informes del **Expediente Técnico de Ingeniería**, no están computados en el plazo contractual, motivo por el cual no son causales de modificación del plazo contractual, ni mucho menos le dará derecho a EL CONSULTOR a reclamar pagos de mayores gastos generales u otros pagos.

El plazo se computa desde la Entrega de Terreno o desde la Entrega del Adelanto; lo que ocurra último.

El cómputo del plazo, excluye el día inicial e incluye la fecha de vencimiento.

14.0 PENALIDADES Y RESOLUCIÓN DE CONTRATO

- a. Se aplicará de conformidad al Artículo 162: Penalidad por mora en la ejecución de la prestación del Capítulo IV: "Incumplimiento del Contrato" del Reglamento de la Ley N° 30225, Ley de Contrataciones del Estado (Según D.S. 344-2018-EF del 31/12/2018)

La penalidad se aplicará automáticamente, hasta por un monto máximo equivalente al diez por ciento (10%) del monto del contrato vigente.





MUNICIPALIDAD DISTRITAL DE CHAVÍN



Penalizaciones			
N°	Supuestos de aplicación de penalidad	Forma de cálculo	Procedimiento
1	Retraso injustificado en la ejecución de la prestación objeto del contrato	Penalidad diaria = $0.10 \times M/(F \times P)$ Donde: $F = 0.25$. M: Monto del contrato vigente total P: Plazo vigente total en días.	Automático

15.0 OTRAS PENALIDADES

- b. Procede igualmente la aplicación de otras penalidades en virtud a lo establecido en el Artículo 163° del Capítulo IV: "Incumplimiento del Contrato", Título VI: Ejecución Contractual del Reglamento de la Ley de Contrataciones del Estado vigente (Según D.S. 344-2018-EF del 31/12/2018) según el siguiente detalle:

Penalizaciones			
N°	Supuestos de aplicación de penalidad	Forma de cálculo	Procedimiento
1	Cuando el personal clave permanece menos de sesenta (60) días calendario o del íntegro del plazo de ejecución de la prestación, si este es menor a los sesenta (60) días calendarios, de conformidad con las disposiciones establecidas en el numeral 190.2 del artículo del Reglamento.	Penalidad x día UNA (1) UIT por cada día de ausencia del personal en el plazo previsto.	Informe del Coordinador Zonal o del administrador de contrato con los sustentos correspondientes, aplicable para las visitas de inspección revisión de entregable.
2	En caso culmine la relación contractual entre EL CONSULTOR y el personal ofertado y la Entidad no haya aprobado la sustitución del personal por no cumplir con las experiencias y calificaciones del profesional a ser reemplazado.	Penalidad x día UNA (1) UIT por cada día de ausencia del personal.	Según informe del administrador del contrato. El plazo se computará desde la fecha de renuncia del profesional hasta la aprobación del cambio del profesional.
3	Inasistencia de personal clave a reuniones de trabajo convocados por la Entidad	0.05% del monto del contrato vigente por inasistencia, por profesional y por cada reunión	Acta de reunión de trabajo e Informe del Administrador del Contrato. La penalidad se realizará por cada profesional ausente.
4	Personal propuesto (Jefe de Estudio o Jefe de Proyecto) laborando simultáneamente en dos contratos con la ENTIDAD	2.5% del Monto del Contrato vigente.	Informe del administrador del contrato sustentado la presencia al jefe de proyecto en más de un contrato.
5	Omisión de rellenar las perforaciones de calicatas, por cada vez	0.5% del Monto del Contrato vigente.	Informe del Coordinador Zonal o de quien haga sus veces, con las fotografías correspondientes.
6	Demora en la presentación de los informes parciales	Penalidad diaria = $0.10 \times M/(F \times P)$ Donde: $F = 0.25$. M: Monto del contrato vigente total P: Plazo vigente total en días.	Verificación de la fecha de presentación del informe contra la fecha programada.
7	Demora en la subsanación de observaciones	Penalidad diaria = $0.10 \times M/(F \times P)$ Donde: $F = 0.25$. M: Monto del contrato vigente total P: Plazo vigente total en días.	Verificación de la fecha de presentación de subsanación de observaciones del informe contra la fecha programada.

Estas penalidades se calculan de forma independiente a la penalidad por mora. La penalidad se aplicará automáticamente, y puede alcanzar un monto máximo equivalente al diez por ciento (10%) del monto del contrato vigente de conformidad al Artículo 163 del Reglamento de la Ley N° 30225, Ley de Contrataciones del Estado



16.0 SISTEMA DE CONTRATACIÓN



mdchavin 2026@gmail.com



Plaza de Armas
Chavín - Chinchá - Ica



MUNICIPALIDAD DISTRITAL DE CHAVÍN



Suma Alzada

17.0 RECURSOS MÍNIMOS Y OPERACIONALES QUE DEBERA PROPORCIONAR

17.1 Experiencia de El Consultor

En concordancia con el Artículo 15 del Reglamento de la Ley de Contrataciones D.S. 344-2018-EF (31/12/2018), la Especialidad de Consultoría de Obras corresponde a Consultoría en Obras Viales, Puertos y Afines – CATEGORÍA B (Para montos de la Adjudicación Simplificada menores a los S/ 480.000.00 y mayores a S/ 39,600.00), o superior.

17.2 Recursos Mínimos Profesionales, Técnicos y Auxiliares

- El Consultor, proporcionará y dispondrá de una organización adecuada de profesionales, técnicos, administrativos y personal de apoyo, los cuales contarán con las instalaciones, medios de transporte y comunicación necesarios para cumplir eficientemente sus obligaciones.
- Todo el personal asignado a la elaboración del Expediente Técnico de obra tendrá permanencia durante el periodo y en la oportunidad señalada en la Propuesta Técnica del Consultor.
- Todo el personal está obligado a participar como mínimo en el porcentaje de participación y tiempo establecido en la propuesta del Consultor. Sin embargo, al ser su responsabilidad el obtener la aprobación de la información correspondiente a su especialidad, el plazo se extenderá hasta la aprobación en mención, sin que esto implique algún pago adicional por parte de la ENTIDAD.
- El CONSULTOR utilizará el personal profesional especificado en su Propuesta Técnica, indicándose que sólo están permitidos cambios por razones de caso fortuito o fuerza mayor debidamente comprobada.
- Los Especialistas del Consultor están obligados a participar, de igual forma, en las comisiones de servicio en las que participen los Especialistas revisores de la ENTIDAD, lo cual se comunicará con una anticipación no menor a siete (07) días calendario, bajo apercibimiento de cambio de los especialistas del Consultor – Contratista que no asistan y la correspondiente aplicación de la una penalidad según ítem 14.

a. Equipo Profesional Responsable

EL CONSULTOR deberá contar con un **equipo profesional mínimo** que cumpla con los requerimientos mínimos siguientes:

N°	Especialidad	Profesión (una de ellas)	Exp. en meses	Actividad a Desarrollar
1	Jefe de Estudio o jefe de Proyecto	Ingeniero Civil	24	Jefe de Proyecto durante la elaboración de los Estudios, deberá concordar e integrar la información de todas las especialidades del Estudio y elaborar el Plan de Gestión de Riesgos.
2	Especialista en Metrados, Costos y Presupuestos	Ingeniero Civil	12	Elaboración de los metrados, especificaciones técnicas, análisis de precios unitarios, presupuestos, cronogramas.
3	Especialista en hidrología, hidráulica y drenaje	Ingeniero Civil ó Ingeniero Agrícola y/o agronomo	12	Elaboración de los Estudios de hidrología e Hidráulica y drenaje.
4	Especialista en Mecánica de Suelos	Ingeniero Civil	12	Elaboración de los Estudios de Mecánica de Suelos.



mdechavin 2026@gmail.com



Plaza de Armas
Chavín - Chíncha - Ica



MUNICIPALIDAD DISTRITAL DE CHAVÍN



5	Especialista en Topografía, Trazo y diseño vial	Ingeniero Civil	12	Elaboración de los Estudios de Topografía y diseño Geométrico
6	Especialista en Puentes y Obras de Arte	Ingeniero Civil	12	Elaboración de los Estudios de Puentes y Obras de Arte.

1. Jefe de Estudio o jefe de Proyecto

Doce (24) meses de experiencia en el cargo, en Expedientes Técnicos para mejoramiento y/o rehabilitación y/o construcción y/o mantenimiento de carreteras y puentes.

2. Especialista en Metrados, Costos y Presupuestos

Seis (12) meses de experiencia en la especialidad en elaboración de Expedientes Técnicos para mejoramiento y/o rehabilitación y/o construcción y/o mantenimiento de carreteras y puentes.

3. Especialista en Hidrología, Hidráulica y Drenaje

Seis (12) meses de experiencia en la especialidad en elaboración de Expedientes Técnicos para mejoramiento y/o rehabilitación y/o construcción y/o mantenimiento de carreteras y puentes.

4. Especialista en Especialista en Mecánica de Suelos

Seis (12) meses de experiencia en la especialidad en elaboración de Expedientes Técnicos para mejoramiento y/o rehabilitación y/o construcción y/o mantenimiento de carreteras y puentes.

5. Especialista en Topografía, Trazo, Diseño Vial

Seis (12) meses de experiencia en la especialidad en elaboración Expedientes Técnicos para mejoramiento y/o rehabilitación y/o construcción y/o mantenimiento de carreteras y puentes.

6. Especialista en Puentes y Obras de Arte

Seis (12) meses de experiencia en la especialidad en elaboración Expedientes Técnicos para mejoramiento y/o rehabilitación y/o construcción y/o mantenimiento de carreteras y puentes.

La experiencia en el cargo o especialidad, de no corresponder a la denominación que se indica en el cuadro precedente podrá ser sustentada de manera consistente con la descripción detallada de las actividades realizadas de acuerdo al presente TDR.

La experiencia será a partir de la colegiatura o su similar del País de origen en caso de participantes con documentos del exterior. Los documentos de acreditación serán de acuerdo al art. 46 del Reglamento de la Ley de Contrataciones del Estado vigente.

Definición de Proyectos Similares o Estudios similares. - Se consideran servicios de consultoría de obras similares a los siguientes:

- Elaboración de Estudios definitivos o Expedientes técnicos para mejoramiento y/o rehabilitación y/o construcción y/o mantenimiento (actividades combinadas en un solo contrato) de carreteras y puentes.

ESPECIALIDAD DEL POSTOR (CONSULTOR):

En concordancia con el Artículo 15 del Reglamento de la Ley de Contrataciones D.S. 344-2018-EF (31/12/2018), la Especialidad de Consultoría de Obras corresponde a **Consultoría en Obras Viales, Puertos y Afines, categoría B o superior.**

EQUIPO MÍNIMO:

Recursos Operacionales

- Dos Camionetas 4x4, con una antigüedad no mayor a 2 años.
- Tres (03) equipos de cómputo, con procesador Core I7, como mínimo.
- Estación Total, Dron y Gps Diferencial*.

(*) Acreditado con copia simple del documento de propiedad o compromiso de alquiler.

Personal Técnico.

- Técnico de suelos
- Topógrafo
- Procesador - Dibujante CAD/GIS

Personal Auxiliar



mdchavin 2026@gmail.com



Plaza de Armas
Chavín - Chincha - Ica



MUNICIPALIDAD DISTRITAL DE CHAVÍN



- Jefe de brigada de conteos
- Conteo de Trafico
- Encuestadores
- Ayudante del Técnico de Suelos
- Ayudante del Topógrafo

18.0 GARANTÍAS

Las garantías que EL CONSULTOR deberá mantener vigente durante la prestación del servicio serán por los siguientes conceptos:

- Fiel Cumplimiento del Contrato
- Adelanto Directo

Debiendo cumplir los requisitos de plazo, condiciones y características establecidas en el Artículo 33 de la Ley de Contrataciones y Artículos N° 148, 149, 151, 153 del Reglamento de la Ley de Contrataciones.

19.0 SEGUROS

Los seguros que EL CONSULTOR deberá mantener vigente durante la prestación del servicio serán por los siguientes conceptos:

- Seguros complementarios de trabajo de riesgo (Salud y pensión).
- Seguro SOAT de vehículos utilizados.

20.0 FORMULA DE REAJUSTE

Los pagos estarán sujetos a reajuste establecido en el Artículo 17 del Reglamento de la Ley de Contrataciones del Estado:

$$Pr = [Po \times (Ir/Io)] - [(A/C) \times Po \times (Ir - Ia)/(Ia)] - [(A/C) \times Po]$$

Donde:

Pr = Monto de la valorización reajustada

Po = Monto de la valorización correspondiente al mes de servicio, a precios del mes de la fecha correspondiente a la Propuesta.

Ir = Índice general de precios al Consumidor (INEI-LIMA) a la fecha de la valorización.

Io = Índice general de precios al Consumidor (INEI-LIMA) a la fecha correspondiente a la Propuesta

Ia = Índice general de precios al Consumidor (INEI-LIMA) a la fecha de pago del Adelanto

A = Adelanto en Efectivo entregado.

C = Monto del Contrato Principal

El primer monomio expresa la valorización reajustada; el segundo, la deducción del reajuste que no corresponde por el adelanto Directo otorgado y el Tercero la Amortización del Adelanto Directo otorgado.

21.0 ESTRUCTURA DE COSTOS



ITEM	DESCRIPCIÓN	UND.	CANT.	TIEMPO (MESES)	PRECIO UNITARIO S/.	TOTAL S/.
------	-------------	------	-------	-------------------	------------------------	-----------





MUNICIPALIDAD DISTRITAL DE CHAVÍN



1	PERSONAL PROFESIONAL					
	Jefe de Proyecto	Mes	1	3	-----	-----
	Especialista en Costos y Presupuestos	Mes	1	2	-----	-----
	Especialista en Hidrología, Hidráulica y Drenaje	Mes	1	1.5	-----	-----
	Especialista en Mecánica de Suelos	Mes	1	2	-----	-----
	Especialista en Topografía, Trazo y Diseño Vial	Mes	1	2	-----	-----
	Especialista en Puentes y Obras de Arte	Mes	1	1.5	-----	-----
	PERSONAL DE APOYO					
	Asistente de Jefe de Proyecto	Mes	1	3	-----	-----
	Asistente de Encuestas de Estudio Socio-Económico	Mes	2	1.5	-----	-----
	Asistente de Dibujo (Cadista)	Mes	2	1.5	-----	-----
	Chofer	Mes	1	1.5	-----	-----
2	ESTUDIOS DE CAMPO Y LABORATORIO					
	Estudio Topográfico	Glb	1		-----	-----
	Estudio de Mecánica de Suelos	Glb	1		-----	-----
	CIRA	Glb	1		-----	-----
	Estudio de Precipitaciones Pluviales	Glb	1		-----	-----
	Estudio Hidrológico	Glb	1		-----	-----
3	GASTO VARIOS					
	Equipos de Cómputo, Topográfico y otros	Mes	1	1	-----	-----
	Viáticos del Personal Profesional	Mes	1	1	-----	-----
	Alquiler de Camioneta	Mes	1	1	-----	-----
	Materiales de Escritorio, ploteo de planos, impresiones y copias	Glb	1	1	-----	-----
COSTO DIRECTO						-----
GASTOS GENERALES						-----
UTILIDAD						-----
SUBTOTAL						-----
IGV (18%)						-----
PRESUPUESTO TOTAL PARA LA ELABORACIÓN DEL EXPEDIENTE TÉCNICO						-----

REQUISITOS DE CALIFICACIÓN

B	CAPACIDAD TÉCNICA Y PROFESIONAL
B.1	CALIFICACIONES DEL PERSONAL CLAVE
	FORMACIÓN ACADÉMICA



mdchavin 2026@gmail.com



Plaza de Armas
Chavín - Chuncha - Ica



MUNICIPALIDAD DISTRITAL DE CHAVÍN



Requisitos:

1. Jefe de Estudio o Jefe de Proyectos..... Ingeniero Civil
2. Especialista en Topografía, Trazo y Diseño Vial..... Ingeniero Civil
3. Especialista en Hidrología, Hidráulica y Drenaje Ingeniero Civil o Ingeniero Agrícola o Agrónomo
4. Especializado en Mecánica de Suelos..... Ingeniero Civil
5. Especialista en Metrados, Costos y Presupuestos..... Ingeniero Civil
6. Especializado en Puentes y Obras de Arte Ingeniero Civil

Acreditación:

De conformidad con el numeral 49.3 del artículo 49 y el literal e) del numeral 139.1 del artículo 139 del Reglamento este requisito de calificación se acredita para la suscripción del contrato.

Importante

De conformidad con el artículo 186 del Reglamento el supervisor, debe cumplir con las mismas calificaciones profesionales establecidas para el residente de obra. Asimismo, el jefe del proyecto para la elaboración del expediente técnico debe cumplir con las calificaciones exigidas en el artículo 188 del Reglamento.

B.2 EXPERIENCIA DEL PERSONAL CLAVE

Requisitos:

Para el requisito de calificación del personal profesional, será válida aquella experiencia adquirida desde la titulación y colegiación del mismo a la fecha de presentación de propuestas.

1. Jefe de Estudio o Jefe de Proyecto
Doce (24) meses de experiencia en el cargo, en Expedientes Técnicos para mejoramiento y/o rehabilitación y/o construcción y/o mantenimiento de carreteras y puentes.
2. Especialista en Metrados, Costos y Presupuestos
Seis (12) meses de experiencia en la especialidad en elaboración de Expedientes Técnicos para mejoramiento y/o rehabilitación y/o construcción y/o mantenimiento de carreteras y puentes.
3. Especialista en Hidrología, Hidráulica y Drenaje
Seis (12) meses de experiencia en la especialidad en elaboración de Expedientes Técnicos para mejoramiento y/o rehabilitación y/o construcción y/o mantenimiento de carreteras y puentes.
4. Especialista en Mecánica de Suelos
Seis (12) meses de experiencia en la especialidad en elaboración de Expedientes Técnicos para mejoramiento y/o rehabilitación y/o construcción y/o mantenimiento de carreteras y puentes.
5. Especialista en Topografía, Trazo, Diseño Vial
Seis (12) meses de experiencia en la especialidad en elaboración de Expedientes Técnicos para mejoramiento y/o rehabilitación y/o construcción y/o mantenimiento de carreteras y puentes.
6. Especialista en Puentes y Obras de Arte
Seis (12) meses de experiencia en la especialidad en elaboración de Expedientes Técnicos para mejoramiento y/o rehabilitación y/o construcción y/o mantenimiento de carreteras y puentes.

Acreditación:

De conformidad con el numeral 49.3 del artículo 49 y el literal e) del numeral 139.1 del artículo 139 del Reglamento este requisito de calificación se acredita para la suscripción del contrato.

Importante

De conformidad con el artículo 186 del Reglamento el supervisor, debe cumplir con la misma experiencia establecida para el residente de obra. Asimismo, el jefe del proyecto para la elaboración del expediente técnico debe cumplir con la experiencia exigida en el artículo 188 del Reglamento.

B CAPACIDAD TÉCNICA Y PROFESIONAL

B.3 EQUIPAMIENTO ESTRATÉGICO

Requisitos:

El Consultor deberá poner a su disposición de la consultoría su propio equipamiento mínimo clasificado como estratégico, para ejecutar la prestación objeto de la convocatoria, como:





MUNICIPALIDAD DISTRITAL DE CHAVÍN



Equipo mínimo:

- Dos Camionetas 4x4, con una antigüedad no mayor a 2 años*
 - Tres (03) equipos de cómputo, con procesador Core i7, como mínimo
 - Estación total, Dron y Gps diferencial.
- (*) Acreditado con copia simple del documento de propiedad o compromiso de alquiler.

Acreditación:

(*) Copia de documentos que sustenten la propiedad, la posesión, el compromiso de compra venta o alquiler (según corresponda) u otro documento que acredite la disponibilidad del equipamiento estratégico requerido.

C EXPERIENCIA EN LA ESPECIALIDAD

Requisitos:

El postor debe acreditar un monto facturado acumulado equivalente a S/ 430,000.00 (Cuatrocientos Treinta Mil con 00/100), por la contratación de servicios de consultoría de obra correspondiente a la actividad de ELABORACION DE EXPEDIENTES TECNICOS DE OBRA ó ESTUDIOS DEFINITIVOS, objeto de la convocatoria, durante los diez (10) años anteriores a la fecha de la presentación de ofertas que se computarán desde la fecha de la conformidad o emisión del comprobante de pago, según corresponda.

Definición de Proyectos Similares o Estudios similares. - Se consideran servicios de consultoría de obras similares a los siguientes:

- Elaboración de Estudios definitivos o Expedientes técnicos para mejoramiento y/o rehabilitación y/o construcción y/o mantenimiento (actividades combinadas en un solo contrato) de carreteras y puentes.

Acreditación:

La experiencia del postor en la especialidad se acreditará con copia simple de (i) contratos u órdenes de servicios y su respectiva conformidad o constancia de prestación; o (ii) comprobantes de pago cuya cancelación se acredite documental y fehacientemente, con voucher de depósito, nota de abono, reporte de estado de cuenta, cualquier otro documento emitido por Entidad del sistema financiero que acredite el abono o mediante cancelación en el mismo comprobante de pago.

Los postores pueden presentar hasta un máximo de veinte (20) contrataciones para acreditar el requisito de calificación y el factor "Experiencia de Postor en la Especialidad".

En caso los postores presenten varios comprobantes de pago para acreditar una sola contratación, se debe acreditar que corresponden a dicha contratación; de lo contrario, se asumirá que los comprobantes acreditan contrataciones independientes, en cuyo caso solo se considerará, las veinte (20) primeras contrataciones indicadas en el **Anexo correspondiente a las Bases** referido a la Experiencia del Postor en la Especialidad.

En el caso de servicios de supervisión en ejecución, solo se considera como experiencia la parte del contrato que haya sido ejecutada a la fecha de presentación de ofertas, debiendo adjuntarse copia de las conformidades correspondientes a tal parte o los respectivos comprobantes de pago cancelados.

En los casos que se acredite experiencia adquirida en consorcio, debe presentarse la promesa de consorcio o el contrato de consorcio del cual se desprenda fehacientemente el porcentaje de las obligaciones que se asumió en el contrato presentado; de lo contrario, no se computará la experiencia proveniente de dicho contrato.

Asimismo, cuando se presenten contratos derivados de procesos de selección convocados antes del 20.09.2012, la calificación se ceñirá al método descrito en la Directiva "Participación de Proveedores en Consorcio en las Contrataciones del Estado", debiendo presumirse que el porcentaje de las obligaciones equivale al porcentaje de participación de la promesa de consorcio o del contrato de consorcio. En caso que en dichos documentos no se consigne el porcentaje de participación se presumirá que las obligaciones se ejecutaron en partes iguales.

Si el titular de la experiencia no es el postor, consignar si dicha experiencia corresponde a la matriz en caso que el postor sea sucursal, o fue transmitida por reorganización societaria, debiendo acompañar la documentación sustentatoria correspondiente.

Si el postor acredita experiencia de una persona absorbida como consecuencia de una reorganización societaria, debe presentar adicionalmente el **Anexo correspondientes de las Bases**.

Cuando en los contratos, órdenes de servicio o comprobantes de pago el monto facturado se encuentre expresado en moneda extranjera, debe indicarse el tipo de cambio venta publicada por la Superintendencia de Banca, Seguros y AFP correspondiente a la fecha de suscripción del contrato, de emisión de la orden de servicio o de cancelación del comprobante de pago, según corresponda.



mdchavin 2026@gmail.com



Plaza de Armas
Chavín - Chíncha - Ica



MUNICIPALIDAD DISTRITAL DE CHAVÍN



Sin perjuicio de lo anterior, los postores deben llenar y presentar el **Anexo correspondientes de las Bases** referido a la Experiencia del Postor en la Especialidad.

Importante

- *El comité de selección debe valorar de manera integral los documentos presentados por el postor para acreditar la experiencia. En tal sentido, aun cuando en los documentos presentados la denominación del objeto contractual no coincida literalmente con el previsto en las bases, se deberá validar la experiencia si las actividades que ejecutó el postor corresponden a la experiencia requerida.*
- *En el caso de consorcios, la calificación de la experiencia se realiza conforme a la Directiva "Participación de Proveedores en Consorcio en las Contrataciones del Estado".*

Importante

- *Si como resultado de una consulta u observación corresponde precisarse o ajustarse el requerimiento, se solicita la autorización del área usuaria y se pone de conocimiento de tal hecho a la dependencia que aprobó el expediente de contratación, de conformidad con el numeral 72.3 del artículo 72 del Reglamento.*
- *El cumplimiento de los Términos de Referencia se realiza mediante la presentación de una declaración jurada. De ser el caso, adicionalmente la Entidad puede solicitar documentación que acredite el cumplimiento del algún componente de estos. Para dicho efecto consignará de manera detallada los documentos que deben presentar los postores en el literal a.5) del numeral 2.2.1.1 de esta sección de las bases.*
- *Los requisitos de calificación determinan si los postores cuentan con las capacidades necesarias para ejecutar el contrato, lo que debe ser acreditado documentalmente, y no mediante declaración jurada.*

22.0 ANEXOS

Contenidos técnicos, a ser desarrollados en el presente Expediente Técnico

Anexo 01: Inventario Vial

Anexo 02: Estudio de Tráfico

Anexo 03: Estudio de Topografía, trazo y diseño Vial

Anexo 04: Estudio de Hidrología y Drenaje

Anexo 05: Estudio de Suelos, Canteras, Fuentes de Agua y Diseño del pavimento

Anexo 06: Estudio de Geología y Geotecnia

Anexo 07: Diseño Estructural de obras de Drenaje y obras Complementarias

Anexo 08: Estudio de Señalización y Seguridad Vial

Anexo 09: Metrados, Especificaciones Técnicas, Análisis de Precios Unitarios, Presupuestos de Obra, Formulas Polinómicas, Cronogramas.

Anexo 10: Estudio de Gestión de Riesgos en la Planificación de la Ejecución de obra

ANEXO 01

INVENTARIO VIAL

EL CONSULTOR deberá realizar una descripción y un inventario vial detallado del camino materia de estudio, las cuales serán presentadas en las fichas técnicas correspondientes, indicando lo siguiente:

- Determinará el inicio y final del camino, considerando los accesos, de manera que pueda establecerse las estaciones de conteo.
- Descripción y características del camino
- Descripción y características de la superficie de rodadura, canteras y fuentes de agua.



mdchavin 2026@gmail.com



Plaza de Armas
Chavín - Chinchá - Ica



MUNICIPALIDAD DISTRITAL DE CHAVÍN



- Inventario de los puntos críticos.
- Inventario y evaluación de las obras de drenaje y obras complementarias existentes.
- Presentará las vistas fotográficas, del total del Inventario Vial, en los cuales se pueda apreciar la ubicación, condición y dimensiones.

FORMATO N° 1 DATOS GENERALES

1.0 Datos Generales:

Proyecto:

Ubicación Política:

Distrito(s):

Provincia(s):

Departamento:

Ubicación Geográfica:

Inicio:

Progresiva: **TRAMO I**

Cota: m.s.n.m.

Coordenada: N E

Fin:

Progresiva:

Cota: m.s.n.m.

Coordenada: N E

Clasificación del Camino (ruta):

Tiempo promedio de recorrido vehicular en el tramo: Horas

Velocidad promedio: km/h

Última Rehabilitación: IMD:

Último Mantenimiento Rutinario:

Último Mantenimiento Periódico: IMD:

Cruce de centros poblados:

Progresiva	Nombre





MUNICIPALIDAD DISTRITAL DE CHAVÍN

FORMATO N° 2
TOPOGRAFIA

Ruta:
Fecha:

Piano: Tipo 1

Accidentado: Tipo 3

Escarpado: Tipo 4

[illegible]

* Manual de diseño geométrico (DQ-2015)

Tipo de terreno por orografía	Plano (Tipo 1)	Ondulado (Tipo 2)	Accidentado (Tipo 3)	Escarpado (Tipo 4)
Pendiente (%)	$p\% < 3\%$	$3\% < p\% < 6\%$	$6\% < p\% < 8\%$	$8\% < p\%$



FORMATO N° 3.A
DAÑOS EN LA SUPERFICIE DE RODADURA

Región:

Distrito:

Ruta:

Fecha:

Tipo Daño:	Deformación: 1	Baches: 3	Lodazal: 5
	Erosión: 2	Encalaminado: 4	Cruce de agua: 6

[illegible]

Código de dato	Detonación / Fallas	Comentarios
1	Indicaciones	1. Hojas / Fundaciones verticales al menos por 4.5 cm 2. Hojas / Fundaciones entre 5 cm y 10 cm 3. Hojas / Fundaciones >= 10 cm
2	Resaca	1. Se resaca al menos por profundidad < 5 cm 2. Profundidad entre 5 cm y 10 cm 3. Profundidad >= 10 cm
3	Ranuras (filares)	1. Pasos respiran por ranuras en la columna 2. Se necesita una capa de material adicional 3. Se necesita una reconstrucción
4	Envolventes	1. Se resaca al menos por profundidad < 5 cm 2. Profundidad entre 5 cm y 10 cm 3. Profundidad >= 10 cm
5 y 6	Localidad y estado de agua	1. Variabilidad temporal o irregularidad en épocas de lluvia. No se definen niveles de gravedad



MUNICIPALIDAD DISTRITAL DE CHAVÍN



FORMATO N° 4
Canteras y Fuentes de Agua

Proyecto:
Región:
Provincia:
Distrito:

Ruta:
Fecha:

[illegible]



MUNICIPALIDAD DISTRITAL DE CHAVÍN

FORMATO N° 5A
OBRAS DE ARTE

Ruta:
Fecha:

Clase*	Tipo*		Material*	Condición Funcional*
Puente Definitivo: 01	Gavión: 1	Bally: 8	Concreto: 1	Bueno: 0
Puente Provisional: 02	Losas: 2	Pértico: 9	Concreto Ciclópeo: 2	(Limpio)
Puente Peatonal: 03	Losas con viga: 3	Otro: 10	Concreto Reforzado: 3	Regular: 2
Pontón Definitivo: 04	Arco: 4		Mampostería: 4	(Parcialmente Obstruida)
Pontón Estructural				
Artesanal: 05	Reticulado: 5		Piedra: 5	Malo: 3
Túnel: 13	Colgante: 6		Acero: 6	(Totalmente Obstruida)
Muro: 14	Atirantado: 7		Otros: 7	

[illegible]

* Clasificación según en manual de mantenimiento o conservación vial.





FORMATO N° 5B
OBRAS DE DRENAJE

Ruta:
Fecha:

Clase*	Material*	Condición Funcional*
Alcantarilla Definitiva: 06	Concreto: 1	Bueno: 1
Alcantarilla Provisional: 07	Concreto Ciclópeo: 2	(Limpio)
Cunetas: 08	Mampostería: 3	Regular: 2
Canal: 09	Aceró: 4	(Parcialmente Obstruida)
Bajada de agua: 10	Piedra: 5	Malo: 3
Zanja de Drenaje: 11	Tierra: 6	(Totalmente Obstruida)
Baden: 12	Otros: 7	

[illegible]

* Clasificación según en manual de mantenimiento o conservación val.



MUNICIPALIDAD DISTRITAL DE CHAVÍN

FORMATO N° 6
SEÑALIZACIÓN

Ruta:
Fecha:

Tipo de Señalización:	Condición:	Material:
Reglamentaria:1	Bueno: 1	Fibra de vidrio: 1
Preveniva:2	(no tiene problema)	Aceró: 2
Informativa:3	Regular: 2	Concreto: 3
Postes Km:4	(dañado no se puede leer)	Madera: 4
Semáforos:5	Malo: 3	Otros: 5
Postes SOS: 6	(no se puede leer o ausente)	

[illegible]

* Clasificación según el manual de inventarios viales MITC, 2014, pp. 58



Formato N° 07
PUNTOS CRÍTICOS

Fecha:



MUNICIPALIDAD DISTRITAL DE CHAVÍN



ANEXO 02

CONTENIDOS MÍNIMOS DEL ESTUDIO DE TRÁFICO

Para la determinación del tráfico vehicular que soportaría la futura carretera, el CONSULTOR recabará información histórica de los flujos de personas y carga desde los anexos Chuya, Huaychao, Huarasaca y Huamanrica con la capital de Distrito y Capitl Departamental, para ello tendrá como principales fuentes a la misma Municipalidad Distrital de Chavin, el Ministerio de Transportes y Comunicaciones, Cámara de Comercio, Industria y Turismo de Ica, etc.

Con la información disponible, el CONSULTOR planteará el programa complementario de Estudios de Tráfico que pretende realizar para el desarrollo del presente estudio, donde incluirá la forma en que realizará el censo volumétrico y las encuestas de origen y destino, las estaciones a considerar justificándolas debidamente, así como toda información de otros datos a considerar para el estudio, incluyendo lo que respecta a la información necesaria para las proyecciones como para el estudio económico. Para definir la (s) estación (es) de conteo de tráfico.

Encuestas de origen y destino (O/D) será realizada a los transportistas y pasajeros de las embarcaciones, como mínimo 5 días y durante 12 horas por día (incluyendo un día no laborable). La encuesta incluirá tipo de transporte utilizado en el viaje, carga transportada, origen y destino del pasajero, motivo de viaje, costos del transporte, costo de trasporte de carga, etc.

Para la cuantificación de pasajeros que acceden al distrito de Chavin, se contará con información oficial de la autoridad competente; asimismo, para determinar cuál sería el porcentaje de pasajeros que migrarían al transporte terrestre, el CONSULTOR propondrá la encuesta a los usuarios, con el objetivo de conocer su propensión de optar por el transporte terrestre.

El % de tráfico generado se podrá asumir en base al excedente del productor (agropecuario, forestal, turismo, minero, otros).

Identificación de otros proyectos viales.





MUNICIPALIDAD DISTRITAL DE CHAVÍN



ANEXO 03

ESTUDIO DE TOPOGRAFÍA, TRAZO Y DISEÑO VIAL

Levantamiento Topográfico y Trazo.

Para el cálculo de las coordenadas (UTM) de los vértices de la poligonal definitiva, se tomarán como referencia las coordenadas de los hitos geodésicos oficiales (IGN) más cercanos que existan en la zona.

La georreferenciación se hará estableciendo pares de puntos de control geográfico mediante coordenadas UTM con una equidistancia no mayor de 10 Km. ubicados a lo largo de la carretera. Los puntos seleccionados estarán en lugares cercanos y accesibles que no sean afectados por las obras o por el tránsito peatonal y de acémilas. Los puntos serán monumentados en concreto de manera fija, asegurando su permanencia en el terreno.

El sistema de referencia será único para cada proyecto y todos los trabajos topográficos necesarios para este proyecto estarán referidos a ese sistema. Se utilizará coordenadas planas (topográficas) en vértices de coordenadas UTM. Las cotas o elevaciones se referirán al nivel medio del mar.

El método utilizado para orientar el sistema de referencia y para ligarlo al sistema UTM del IGN se describirán en la memoria descriptiva.

Para efectos de la georreferenciación, debe tenerse en cuenta que el Perú está ubicado en las zonas 17, 18, 19 y en las bandas M, L, K, según la designación UTM. El elipsoide utilizado es el World Geodetic System 1984 (WGS-84).

Los puntos de la poligonal definitiva y los PI's del eje del diseño geométrico deberán ser replanteados y referidos a marcas en el terreno; dichos puntos se monumentarán en concreto de manera que sean inamovibles y, en el caso de los puntos de poligonal, se ubicarán fuera del área de las explanaciones.

El ajuste topográfico se efectuará en relación a los puntos de control geográfico contiguos.

El consultor deberá presentar los sustentos de la compensación de la poligonal establecida para el levantamiento topográfico.

Las nivelaciones se cerrarán cada 500 m colocándose un Bench-Mark (BM) de concreto en lugares debidamente protegidos, referidos a otros puntos inamovibles y con marcas en el terreno y fuera del alcance del área de explanaciones. Se adjuntará al estudio registro fotográfico y croquis de ubicación de los BM's; además, presentará, la verificación de cierre de cada BM.



Los trabajos de nivelación y seccionamiento se harán en todas las estacas del eje, levantando el perfil longitudinal del terreno tomando como punto de referencia las cotas de los BM's del IGN más cercanos que existen en la zona o de los hitos geodésicos.

La precisión de los trabajos topográficos, tanto en altimetría como en planimetría, se verificará teniendo en cuenta las tolerancias máximas permitidas en la normativa vial vigente (ver Tabla 102-01 de EG-2013).

Las secciones transversales serán levantadas en cada estaca del eje vial definido por EL CONSULTOR, en un ancho no menor de 30 m. a cada lado del eje, debiendo permitir la óptima evaluación del trazo a proyectar y de los volúmenes de movimiento de tierras.



MUNICIPALIDAD DISTRITAL DE CHAVÍN



Se efectuarán levantamientos topográficos complementarios en sectores que requieran mayor detalle como: canteras, depósitos de material excedente, sectores críticos, puentes, cruces con otras vías, intersección de calles, canales, acequias, áreas que serán afectadas (propiedad de terceros) producto de la construcción de la vía. De igual manera, se realizarán levantamientos topográficos complementarios de las zonas arqueológicas identificadas, a fin de cuantificar y cualificar el nivel y tipo de impacto.

El levantamiento topográfico de las estructuras tipo puente que demande el proyecto, se deberán desarrollar en base al Manual de Hidrología, Hidráulica y Drenaje, y al Manual de Diseño de Puentes del MTC vigentes.

Los informes deberán detallar las referencias preliminares consultadas, la descripción y las características técnicas del equipo utilizado para la toma de datos, la metodología seguida para los trabajos de campo, el procesamiento de los datos de campo y la obtención de los resultados. Deberá indicarse las áreas levantadas, longitud de poligonales, magnitud de los errores de cierre, localización de puntos de control y puntos para replanteo.

El Consultor deberá proporcionar personal calificado, el equipo necesario y materiales que se requieran para el levantamiento topográfico, replanteo, estacado, referenciación, monumentación, cálculo y registro de datos para el control del proyecto.

Se implementarán cuadrillas de topografía en número suficiente para tener un flujo ordenado de operaciones que permitan la ejecución de los trabajos de acuerdo a los programas y cronogramas propuestos.

Se deberá implementar el equipo de topografía necesario, capaz de trabajar con el grado de precisión necesario, que permita cumplir con las exigencias y dentro de los rangos de tolerancia especificados.

Trazo y Diseño Geométrico de la carretera

El proyecto será diseñado tomando como base preliminar los criterios expuestos en el estudio del Perfil, en lo que corresponde al trazado propuesto, rasante y la sección transversal del camino proyectado; cualquier cambio, deberá ser sustentando de forma técnica y económica en función a los estándares técnicos precisados en el Manual de Diseño Geométrico de Carreteras DG - 2018.

Utilizando los planos de levantamiento topográfico, el consultor proyectará el alineamiento horizontal y vertical de la vía (adecuándose en lo posible a la vía y rasante existente) y obtendrá perfiles y secciones definitivas de la misma, de manera que se obtengan los metrados con la suficiente aproximación. Todo este proceso se desarrollará con un software de diseño vial eficiente y confiable, el cual se presentará en formato digital editable con la data completa de dicho proceso.



El proyecto requiere conseguir un alineamiento horizontal homogéneo, donde tangentes y curvas se sucedan armoniosamente, evitando en lo posible la utilización de radios mínimos y pendientes máximas. Deberá clasificar la vía, indicar el código de la ruta en estudio, el tipo de estudio a realizar y mencionará el derecho de vía, para lo cual deberá coordinar con la autoridad competente.

Deberá proponer y justificar los parámetros y elementos básicos del diseño vial, como: velocidad directriz, sección transversal de diseño, tipo de superficie de rodadura, distancias de visibilidad de parada y sobrepaso, curvas horizontales, radio mínimo, peralte máximo, sobrehanchos en curvas circulares, curvas verticales, pendientes mínimas y máximas, ancho de calzada, ancho de bermas y plazoletas de cruce, en concordancia con la clasificación del camino, la demanda proyectada, el tipo de topografía, suelos, clima, etc., según lo más conveniente de acuerdo al Manual de Diseño





MUNICIPALIDAD DISTRITAL DE CHAVÍN



Geométrico de Carreteras DG - 2018 y al Manual de Especificaciones Técnicas Generales para Construcción EG-2013.

En lo posible, en las zonas que no tengan el ancho indicado se deberá coordinar con las autoridades y propietarios de los terrenos para lograr mejorar el ancho de la vía en estudio.

El diseño tendrá en cuenta los niveles y límites de las construcciones existentes. Asimismo, deberá tenerse en cuenta que las características de la vía deberán concordar con las características de las estructuras que se propongan.

Para reducir posibles afectaciones a viviendas, muros, cultivos, infraestructura social como escuelas, iglesias, clínicas, cementerios, etc; la alternativa de trazado del proyecto deberá ser analizado en forma conjunta con el equipo para la elaboración del PAC del proyecto.





MUNICIPALIDAD DISTRITAL DE CHAVÍN



ANEXO 04



HIDROLOGÍA, HIDRÁULICA Y DRENAJE

El sistema de drenaje es un aspecto importante para cualquier tipo de intervención de los trabajos en una carretera (construcción, mejoramiento, rehabilitación y mantenimiento), ya que el funcionamiento del sistema de drenaje (alcantarillas de paso, tajeas, badenes y desviadores de agua, cunetas, subdrenes y puentes) permite la durabilidad y preservación de la vida útil de la calzada y del medio ambiente. Para el mejoramiento de la carretera se tendrá en cuenta las siguientes consideraciones:

- Revisar y recopilar la información hidrometeorológica y cartográfica disponible en la zona de estudio, elaboradas o monitoreadas por instituciones autorizadas (IGN, Senamhi, etc.). La representatividad de la información debe contar con un mínimo de 20 años de registro, incluyendo los años en que se han registrado los eventos del fenómeno "El Niño". La información debe ser presentada con el sello de las entidades.
- Descripción y evaluación hidráulica de quebradas, inventario de estructuras de drenaje existentes, sectores críticos (filtraciones, erosiones de ribera, etc).
- Elaborar el análisis estadístico de la precipitación, incluyendo los cálculos y resultados de la prueba de bondad de ajuste, precipitaciones para diferentes periodos de retorno y las curvas de intensidad – duración – frecuencia. El análisis de frecuencia se efectuará con aplicación de un mínimo de cinco (05) distribuciones de probabilidad.
- Determinación del Periodo de Retorno de acuerdo al tipo de estructura de drenaje propuesta.
- Delimitación de las cuencas, subcuencas y/o quebradas que interceptan la vía en estudio. Se debe incluir cuadros con los parámetros geomorfológicos de cada cuenca incluyendo el área, perímetro, longitud de cauce, cota máxima y mínima del cauce, tiempo de concentración, caudal máximo en el punto de drenaje, etc.
- Determinación del caudal máximo de cada estructura de drenaje propuesta mediante modelos hidrológicos computarizados o modelos hidrológicos adecuados, previo análisis de la cuenca hidrográfica, precipitaciones y descargas.
- Elaborar las fichas técnicas de campo de las estructuras existentes, así como; el inventario de las estructuras de drenaje existentes y/o cruces de agua y plantear la alternativa de solución según su estado situacional de cada una de ellas, según el formato modelo que recomienda el "Manual de inventarios viales" R.D. N° 09-2014-MTC/14. A continuación se incluyen los parámetros mínimos que debe incluir el inventario:

ITE M	PROGRESIVA (Km)	TIPO DE ESTRUCTURA DE DRENAJE EXISTENTE	DIMENSIONES Luz(m) x altura(m) x longitud transversal(m)	SINGULARIDAD (TIPO Y NOMBRE)	DESCRIPCION DE LA SITUACION ACTUAL	ALTERNATIVA DE SOLUCION	FOTO
1	0+043.00	Alcantarilla marco	0.65 m * 0.80 m * 6.00 m,	Quebrada	De concreto armado, en mal estado. Coordenadas UTM:	Reemplazar Alcantarilla	Fotos: Longitudinal, Aguas arriba y agua abajo.
2	0+483.00	Alcantarilla artesanal	0.75 m * 1.30 m * 7.50 m,	riego	De piedra, en mal estado, utilizado como cruce de agua para riego, desbordamiento del caudal por el tamaño de la estructura. Coordenadas UTM:	Reemplazar Alcantarilla	Fotos: Aguas arriba, aguas abajo.
3	1+080.50	Alcantarilla TMC	TMC de 48" x 7.50m	alivio	En buen estado hidráulico. Coordenadas UTM.	Mantener	Fotos: Aguas arriba, aguas abajo.
	2+688.00	Alcantarilla	4.50 m * 8.50 m	quebrada	Los de madera, estribos de concreto armado, en mal estado hidráulico, presenta erosión en estribo derecho.	Reemplazar Pontón	Fotos: Aguas arriba, aguas abajo.
	2+720.00 a 2+745.00	Ninguna	-	-	Desbordamiento y estabilidad de ladera, longitud 45.00 m	Proyectar Muro de Contención	Vista
	3+970.00	Puente	6.00 m * 25.00 m	rio	De concreto armado, en buen estado, presenta desbordamiento de caudal en épocas de avenida.	Reemplazar Puente	Fotos: Aguas arriba, aguas abajo.
7	3+000.00 a 3+200.00	Cuneta triangular	0.50m * 1.00m	pluvial	Cuneta de tierra con problemas de erosión	Revestimiento	Fotos: Aguas arriba, aguas abajo.
8		Baden		Quebrada	Material, condición hidráulica		
9		Subdren					



 <h1>MUNICIPALIDAD DISTRITAL DE CHAVÍN</h1> 						
10		Bordillos				
11		Zanjas de coronación				

NOTA: Este cuadro es muy importante y fundamental, aquí EL CONSULTOR debe indicar, señalar, describir, detallar, la situación actual de la estructura de drenaje existente, y en el caso de que no hubiera estructura de drenaje alguna, se debe indicar "Sin Estructura" en la tercera columna, la cual ya es identificada con la progresiva correspondiente. También, sería importante colocar las coordenadas UTM y su altitud de cada una de ellas en la recopilación de información de campo. Cabe recalcar que la definición y determinación de la cantidad de estructuras de drenaje u obras de arte del proyecto, debe obligatoriamente estar descrita en el cuadro propuesto.

- h) Elaborar los planos de ubicación (conteniendo el eje de vía y la red hidrográfica), red de estaciones analizadas, delimitación de cuencas, plano diagrama sistema de drenaje y planos de planta y perfil de las obras de drenaje propuestas.
- i) Incluir los anexos de cálculo y salidas de programas utilizados (con la información fuente editable), para la verificación de los resultados hidrológicos e hidráulicos.
- j) En caso se requiera reemplazar estructuras existentes, la sección hidráulica de las estructuras proyectadas debe ser igual o mayor a las originales.
- k) Debe ponerse énfasis en el óptimo funcionamiento del sistema de drenaje: cuneta y la alcantarilla de desfogue o de alivio, teniendo en cuenta que la solución que se plantee garantice la operatividad del drenaje superficial en las épocas de avenida.
- l) El dimensionamiento de las obras de drenaje a proyectar/ reemplazar se efectuará de acuerdo a los resultados del Estudio de Hidrología, basado en series estadísticas a partir de la información meteorológica de eventos máximos disponibles en el área del estudio.
- m) Las capacidades hidráulicas de las cunetas se diseñarán en función a la precipitación máxima diaria de la estación seleccionada para el análisis y el área de influencia.
- n) De acuerdo a la evaluación de campo y propuestas de diseño, de ser necesario se deberán definir los sectores que requieran elevar la cota de la rasante por razones de hidrología y drenaje.
- o) Para el caso de alcantarillas, badenes, y cunetas, se deberá analizar y determinar: tipo, ubicación (progresiva), parámetros hidráulicos.
- p) Para alcantarillas mayores, realizar el modelamiento hidráulico con un modelo computacional que muestre figuras de los niveles de agua alcanzados tanto en las secciones y perfil del tramo analizado, también incluir tablas/figuras de los principales parámetros hidráulicos del tramo analizado.
- q) Se deberá realizar el muestreo y caracterización del material del lecho, con el objetivo de determinar el tamaño representativo que englobe todo el espectro de tamaño presente en él, de acuerdo al Manual de Hidrología, Hidráulica y Drenaje del MTC.
- r) Para el caso de defensas ribereñas, se deberá analizar y determinar: tipo, ubicación, NAME y socavación, adjuntando el diseño y los planos, los cuales de ser el caso deben estar sustentados por la especialidad de estructuras y obras de arte.
- s) En el capítulo de CONCLUSIONES, consolidar cuantitativamente las estructuras de drenaje propuestas en el estudio.
- t) Toda documentación relacionada a la obtención de la información hidrológica y cartográfica básica necesaria que permita definir el régimen hídrico en la zona de estudio, es responsabilidad de EL CONSULTOR y deberá formar parte del informe técnico respectivo.
- u) Para los cálculos hidrológicos e hidráulicos se debe tomar en cuenta las consideraciones dadas en el Manual de Hidrología, Hidráulica y Drenaje del MTC. (versión vigente).





MUNICIPALIDAD DISTRITAL DE CHAVÍN



ANEXO 05

ESTUDIO DE SUELOS, CANTERAS y FUENTES DE AGUA

Los presentes Términos de referencia no son limitativos ni reemplazan al conocimiento y aplicación de los principios básicos y buenas prácticas de la ingeniería, por tanto, el consultor será el responsable de la calidad de los estudios a él encomendados.

Estudio de Suelos

Los trabajos a efectuarse tanto en campo, laboratorio y gabinete, están orientados a desarrollar las actividades que permitan evaluar la conformación del terreno natural, establecer las características físico-mecánicas del terreno natural y la estructura de la subrasante sobre la cual se apoyará el afirmado.

Se recopilará información sobre las características y estado de la superficie existente en el tramo proyectado, por donde se habrá de construir la vía.

EL CONSULTOR debe desarrollar el estudio a lo largo de la franja del trazo proyectado (incluyendo variantes y zonas de ampliación de plataforma); en base a la Sección Suelos y Pavimentos del Manual de Carreteras "Suelos, Geología, Geotecnia y Pavimentos" del MTC, normas nacionales e internacionales aplicables.

Los trabajos están orientados a desarrollar las actividades que permitan evaluar la conformación del terreno natural y la estructura de la sub rasante sobre la cual se proyectará el pavimento, para lo cual como mínimo:

- a) Se recopilará toda la información sobre las características y estado del terreno, superficie de rodadura existente a lo largo del tramo por donde se habrá de construir o mejorar la vía.
- b) El CONSULTOR describirá las condiciones de la superficie de rodadura existente (cada 500 m) presentando vistas fotográficas e indicando los tipos de fallas identificados.
- c) EL CONSULTOR deberá establecer el Perfil Estratigráfico (Horizontal 1:10000 y Vertical 1:12.5) del suelo por donde está proyectada la vía.
- d) EL CONSULTOR para definir el Perfil Estratigráfico deberá efectuar prospecciones de estudio. Las prospecciones no deben ser menores de 04 por km (una cada 250 m. mínimo), distanciadas uniformemente, en forma alternada (izquierda – derecha) y dentro de la faja (ancho de calzada) de la vía proyectada.
- e) En caso de haber diferenciación en las características de los estratos entre calicatas contiguas o de encontrarse sectores críticos (suelos inestables, saturados, orgánicos, etc.) se hará una calicata adicional entre ambas. En caso de presentarse precipitaciones (lluvias) durante los trabajos de prospecciones, estos deberán ser paralizados y reanudados una vez que se haya superado el evento.
- f) La profundidad de estudio será como mínimo de 1.50 m debajo de la línea de subrasante proyectada.
- g) EL CONSULTOR, presentará las vistas fotográficas de la totalidad de calicatas que efectúe, en las que se pueda apreciar con claridad las características de estas.
- h) EL CONSULTOR por cada calicata efectuada presentará un Registro de Excavación (columna estratigráfica), donde:
 - Indicará la ubicación (progresiva, lado, profundidad de la calicata, coordenadas UTM WGS84, nivel freático, N° de calicata, etc.).
 - Indicará los espesores y descripción, según la normativa ASTM – D2488 (tipo de material, color, humedad, compactación, TM de bolonería y bloques, indicar en porcentaje, etc.) de cada uno de los estratos encontrados, (incluyendo la capa superficial).
 - Presentará vistas fotográficas de cada una de las calicatas, donde se aprecie las características de los suelos descritos (perfil estratigráfico, vista de cerca) y vista panorámica debidamente identificada.





MUNICIPALIDAD DISTRITAL DE CHAVÍN



- Identificar la ubicación de calicata (media ladera, corte, relleno).
- i) EL CONSULTOR analizará y evaluará las muestras, ejecutando ensayos en el laboratorio de suelos y materiales en conformidad con las Normas MTC, ASTM, AASHTO y NTP, mismas que deben estar respaldados por certificados expedidos por un laboratorio; siendo responsable de la exactitud y confiabilidad de los resultados.
- j) Los ensayos de laboratorio de Mecánica de Suelos a efectuarse a las muestras de cada estrato encontrado en cada prospección (calicata), se desarrollarán de acuerdo al Manual de Ensayos de Materiales para Carreteras del MTC (Versión Vigente) y serán :
 - Análisis Granulométrico por tamizado
 - Humedad Natural
 - Límites de Atterberg (Límite Líquido, Límite Plástico, Índice de Plasticidad)
 - Clasificación de Suelos por los Métodos SUCS y AASHTO
- k) También se efectuará ensayos de Proctor Modificado y California Bearing Ratio (CBR) del terreno de fundación por: i) Cada tipo de suelo y ii) Como control de su permanencia de éste, cada (03) kilómetros como máximo.
- l) Con la finalidad de establecer el CBR de Diseño, se efectuará el análisis de los suelos desde el punto de vista de capacidad de soporte para el pavimento proyectado, el cual concluirá en la sectorización de la carretera de ser posible. El CBR de diseño, para la estructuración del firmado, es el valor de mayor incidencia en el sector, por lo que su cálculo obedece a la estadística de todos los ensayos de CBR efectuados y la totalidad de suelos encontrados.
- m) La cantidad de material muestreado debe ser tal que permita efectuar ensayos de verificación, en especial de los estratos seleccionados para la ejecución de Proctor y CBRs.
- n) EL CONSULTOR elaborará el Perfil Estratigráfico de la vía proyectada, considerando las cotas del terreno, en base a la información tomada en campo y a los resultados de ensayos de laboratorio; incluir un cuadro Resumen con las características físico mecánicas de cada uno de los estratos: Progresiva, número de Estrato, profundidad (m); Límites Líquido y Límite Plástico Índice de Plasticidad, Humedad Natural, clasificación SUCS y AASHTO, asimismo sus características de densidad-humedad (MDS y OCH), valor de capacidad de soporte CBR: al 95% y al 100%, ubicando cada uno bajo cada columna del Perfil Estratigráfico.
- o) Evaluará el Perfil Estratigráfico y de acuerdo a las características físico - mecánicas, determinará sectores críticos y sectores de características homogéneas.
- p) EL CONSULTOR deberá presentar un cuadro de calicatas, en donde indique: número de calicata, progresiva, lado y coordenadas UTM.
- q) EL CONSULTOR para cumplir con los plazos establecidos ensayará las muestras de suelos en el laboratorio de suelos y materiales de su propiedad y dependiendo de su capacidad operativa y/o rendimiento podrá encomendar los ensayos y pruebas a terceros; con el objeto de efectuar ensayos en laboratorios de manera simultánea y reducir el periodo de tiempo de la etapa de laboratorio. En ambos casos EL CONSULTOR será responsable de la exactitud y confiabilidad de los resultados
- r) EL CONSULTOR además de los Certificados de ensayos de laboratorio debe presentar cuadros Resúmenes de los Resultados de Ensayos, en donde se indique: Numero de Calicata, Progresiva, Muestra, Profundidad del Estrato, Porcentajes de Material Retenido en las Mallas: N° 04 y N° 200, Constantes Físicas (Límite Líquido e Índice de Plasticidad), Humedad Natural, Clasificación SUCS y AASHTO, Proctor (Máxima Densidad Seca y Optimo Contenido de Humedad) y CBR (al 95 y 100% de la MDS).
- s) EL CONSULTOR elaborará el Perfil Estratigráfico de la carretera en base a la información tomada en campo y a los resultados de ensayos de laboratorio y de acuerdo a lo señalado por la Highway Research Board representara en forma gráfica los tipos de suelos y características físico - mecánicas, espesor de los estratos, presencia de agua y demás observaciones que considere EL





MUNICIPALIDAD DISTRITAL DE CHAVÍN



- CONSULTOR. Evaluará el Perfil Estratigráfico y de acuerdo a las características físicas - mecánicas determinará sectores críticos y sectores de características homogéneas.
- t) Las calicatas deben ser protegidas, para su evaluación y estar debidamente referidas al sistema de poligonal del eje de la vía para su ubicación. Por seguridad vial, las calicatas serán debidamente rellenadas y compactadas una vez que haya sido concluida la evaluación y el muestreo de cada uno de los estratos de la prospección, en caso de incumplimiento el consultor asumirá la responsabilidad por los daños y perjuicios a terceros, además se aplicará una penalidad de 0.5% del monto total del contrato.
 - u) La Memoria Descriptiva del Estudio de Suelos, deberá considerar la descripción de los suelos encontrados, condición actual de la superficie y condición estructural del terreno de fundación; ubicación de materiales inadecuados (suelos orgánicos y/o expansivos), suelos débiles (si los hubiera) presencia de nivel freático, análisis de la totalidad de los resultados de ensayos de laboratorio; con sus recomendaciones, tratamiento, soluciones y demás observaciones al respecto que considere EL CONSULTOR sobre los resultados de los ensayos.
 - v) El estudio debe especificar las profundidades (espesores), anchos y longitudes de aquellos sectores donde se efectuaran mejoramientos, ya sea por la existencia de materiales inadecuados, suelos débiles en la superficie existente o de los trazos nuevos, indicando las características del material para el mejoramiento, el procedimiento constructivo y las dimensiones correspondientes.
 - w) Dentro de la memoria descriptiva del estudio de suelos, EL CONSULTOR desarrollará, de ser el caso, el Capítulo de Estabilización de Suelos, en concordancia al Capítulo IX de la Sección Suelos y Pavimentos del Manual de Carreteras "Suelos, Geología, Geotecnia y Pavimentos", en el cual se analizarán y aplicarán criterios vigentes de estabilización de suelos, y en base a ellos definirá o descartará la necesidad de los mismos, precisando para cada sector la extensión (longitud, ancho y profundidad) respectiva. Finalmente, EL CONSULTOR debe seleccionar la mejor alternativa de estabilización de suelos, luego de un análisis Técnico.
 - x) La entidad de considerarlo conveniente podrá realizar la visita a las Instalaciones del Laboratorio donde se realizarán los ensayos, verificando que dicho Laboratorio tenga el Personal calificado y que los equipos cuenten con los respectivos certificados de calibración vigentes, de manera tal que garantice la exactitud o validez de los resultados de los ensayos.
 - y) EL CONSULTOR será el responsable de la exactitud y confiabilidad de todos los resultados que constituyan parte del presente proyecto.

Canteras y Fuentes de Agua

Se localizarán las canteras que serán utilizadas en la conformación de las diferentes capas del afirmado (relleno, afirmado, afirmado mejorado, materiales estabilizados, subbase y base granular, etc.).

Los trabajos a efectuarse tanto en campo, laboratorio y gabinete, están orientados a desarrollar las actividades que permitan evaluar y establecer las características físico-mecánicas de los agregados procedentes de las canteras, para determinar su calidad y usos en los diferentes requerimientos de obra; en concordancia con el Manual de Carreteras "Especificaciones Técnicas Generales Para Construcción" del MTC (EG 2013); debiendo EL CONSULTOR asegurar en calidad y cantidad, el abastecimiento de materiales para la obra, ejecutando como mínimo las siguientes labores:

- a) EL CONSULTOR localizará como mínimo una (01) cantera por cada 10 Km. que serán utilizadas en las distintas capas estructurales del afirmado (Rellenos, Afirmado, materiales estabilizados, subbase granular, base granular, etc.), áreas de préstamo de material para conformar los rellenos, así como también agregados pétreos para su empleo en concreto de cemento portland (para estructuras, obras de arte y drenaje, etc.), terraplenes, mejoramientos de la sub-rasante, rellenos, entre otros de ser el caso.





MUNICIPALIDAD DISTRITAL DE CHAVÍN



- b) Se efectuará el levantamiento topográfico solo de aquellas canteras que se utilizarán en el proyecto para determinar los usos, volumen y potencia del banco de materiales, debiendo ser delimitadas mediante las respectivas coordenadas UTM del perímetro; Asimismo, se precisarán las coordenadas UTM de las canteras.
- c) Las Canteras serán analizadas y clasificadas, evaluando su calidad, potencia, rendimiento, accesibilidad, estado de las vías de acceso y por su situación legal (disponibilidad para su empleo).
- d) EL CONSULTOR calculará el volumen de material utilizable y desechable asimismo recomendará, el periodo y oportunidad de utilización, calculando el rendimiento para cada uso; señalará el procedimiento de explotación y su disponibilidad para proporcionar los diferentes tipos de materiales a ser empleados en la Obra (Rellenos, Afirmado, materiales estabilizados subbase granular, base granular, carpeta asfáltica, concreto hidráulico, tratamientos superficiales, recubrimientos asfálticos, etc.).
- e) EL CONSULTOR recomendará de ser el caso los tipos de planta: i) para la producción de agregados de los diferentes husos granulométricos, y ii) para tratamientos superficiales, mezclas asfálticas y/o concreto de cemento portland.
- f) EL CONSULTOR Con el fin de determinar los estratos a explotar, utilización, rendimientos y potencia de las canteras, realizará exploraciones (mínimo 03 prospecciones por cada área menor o igual a una hectárea) por medio de perforaciones, sondeos, calicatas y/o trincheras de profundidades no menores de la profundidad máxima de explotación considerada. En caso de que la profundidad de explotación sea mayor, EL CONSULTOR deberá profundizar las calicatas y/o efectuará calicatas complementarias; a fin de alcanzar la profundidad de explotación y garantizar la real potencia del Banco de Materiales.
- g) El Consultor presentará un Registro de Excavación para cada una de las prospecciones que realice en la totalidad de canteras estudiadas, en donde: i) Ubicará la calicata con coordenadas UTM del Elipsoide WGS 84. ii) Detallará las características de los agregados, forma, tamaño, humedad, color, espesor del estrato, etc. en concordancia con la norma ASTM D-2488-09a iii) Presentará las correspondientes vistas fotográficas de cada calicata realizada y de la cantera analizada (diferentes perspectivas donde se aprecie los estratos a explotar, la magnitud de la cantera).
- h) Los ensayos de laboratorio para determinar las características físico, químicas y mecánicas de los materiales de cantera; se efectuarán de acuerdo al Manual de Ensayos de Materiales para Carretera del MTC (versión vigente), de presentarse ensayos no contemplados en este Manual se podrá utilizar las normas ASTM, AASHTO y NTP, etc., y serán de acuerdo al uso propuesto y además, de acuerdo a lo señalado en el Manual Especificaciones Técnicas Generales para la Construcción de Carreteras del MTC (EG-2013) ; los que serán básicamente los siguientes



Ensayos Estándar:

- Análisis Granulométrico por tamizado
- Material que pasa la Malla N° 200
- Humedad Natural
- Porcentaje de Absorción (Agregado Grueso y Fino)
- Límites de Atterberg (Material que pasa la Malla N° 40)
 - Límite Líquido
 - Límite Plástico
 - Índice de Plasticidad
- Clasificación de Suelos por los Métodos SUCS y AASHTO

Ensayos Especiales:



mdchavin.2026@gmail.com



Plaza de Armas



MUNICIPALIDAD DISTRITAL DE CHAVÍN



- Proctor Modificado
- California Bearing Ratio (CBR)
- Porcentaje de Partículas Chatas y Alargadas
- Porcentaje de Partículas con una y dos Caras de Fractura (relación es de 1/3 : espesor/longitud)
- Porcentaje de Absorción (Agregado Grueso y Fino)
- Equivalente de Arena
- Abrasión
- Durabilidad (Agregado Grueso y Fino)
- Carbón y lignito (Agregado Grueso y Fino)
- Sales Solubles Totales
- Contenido de Sulfatos (Agregado Grueso y Fino)
- Contenido de Cloruros (Agregado Grueso y Fino)
- Impurezas Orgánicas (Agregado Grueso y Fino)
- Terrones de Arcilla (agregado grueso y fino)
- Pesos Volumétricos (suelto y compactado, del agregado grueso y fino)
- Pesos Específicos (del agregado grueso y fino)

Y demás que señalen el Manual de Carreteras "Especificaciones Técnicas Generales para Construcción" del MTC (EG-2013), de acuerdo al requerimiento de calidad del uso propuesto

- i) Las muestras representativas de los materiales de cada cantera serán sometidas a la totalidad de ensayos exigidos por las Especificaciones Técnicas Generales para la Construcción de Carreteras del MTC (EG-2013), de acuerdo al uso propuesto; mínimo:
- Ensayos Estándar: Un juego de ensayos por cada estrato de la prospección ejecutada en la cantera. El número de prospecciones se determina de acuerdo al área de explotación de la cantera.
 - Ensayos Especiales: Tres (03) Juegos de ensayos por cada cantera, a fin de determinar y establecer sus características físico-mecánicas y sustentar el cumplimiento de las Especificaciones Técnicas.
- j) Si para el cumplimiento de las Especificaciones Técnicas, es necesario someter al agregado a un tratamiento (lavado, venteo, mezclas, etc.), el consultor deberá presentar los resultados de los ensayos de materiales efectuados con dicho agregado después de sometidos a dichos tratamientos, a fin de corroborar y verificar si con tales tratamientos se logra el cumplimiento de Especificaciones Técnicas Generales para Construcción de Carreteras del MTC (EG-2013).
- k) La cantidad de muestras extraídas de las canteras deberán ser tal que permita efectuar los ensayos exigidos; así como también los ensayos de verificación para rectificar y/o ratificar resultados poco frecuentes.
- l) En el caso de rocas y/o afloramientos rocosos que se hayan propuestos como cantera, los ensayos de calidad contemplarán además:
- La descripción Petrográfica Macroscópica de la roca.
 - Definir las características del afloramiento (volumen, fracturamiento, dimensionamiento de bloques, etc.). o Recomendación de la metodología de procesamiento de explotación (método de voladura, chancado, etc.).
- m) Se seleccionarán únicamente las canteras más cercanas a la Obra, que demuestren que la calidad y cantidad de material existente son adecuadas y suficientes para el proyecto vial y que las características físicas, químicas y mecánicas de los agregados cumplen con la totalidad de las





MUNICIPALIDAD DISTRITAL DE CHAVÍN



correspondientes Especificaciones Técnicas Generales para la construcción de carreteras del MTC (EG 2013), de acuerdo al uso propuesto.

- n) EL CONSULTOR evaluará las condiciones de los accesos a las canteras, considerando las necesidades de construirlos o mejorarlos, señalará también si los accesos se ubican dentro de propiedades de terceros, se establecerá la longitud del mismo.
- o) EL CONSULTOR para cumplir con los plazos establecidos ensayará las muestras de agregados en el laboratorio de suelos y materiales de su propiedad y dependiendo de su capacidad operativa y/o rendimiento podrá encomendar los ensayos y pruebas a terceros; con el objeto de efectuar ensayos en laboratorios de manera simultánea y reducir el periodo de tiempo de la etapa de laboratorio. EL CONSULTOR en ambos casos será responsable de la exactitud y confiabilidad de los resultados.
- p) EL CONSULTOR además de los certificados de ensayos debe presentar por cada cantera un cuadro resumen en donde consigne la totalidad de los resultados de los ensayos efectuados (con la debida identificación: cantera, calicata, muestra, nombre del ensayo, resultados, etc.).
- q) Se efectuará el levantamiento topográfico solo de aquellas canteras que se utilizarán en el proyecto para determinar los usos, volumen y potencia del banco de materiales, debiendo ser delimitadas mediante las coordenadas UTM de las canteras.
- r) EL CONSULTOR con la información definida en la Especialidad de Trazo, Diseño vial (planos en planta y secciones transversales, volumen bruto) de la totalidad de canteras propuestas, calculará los volúmenes: neto, útil y desechables; ubicará las prospecciones en los planos debidamente referenciadas; y definirá el periodo y oportunidad de utilización, calculando el rendimiento para cada uso. También deberá establecer el procedimiento de explotación para cada uso.
- s) EL CONSULTOR evaluará los requerimientos de los accesos a las canteras y fuentes de agua, considerando las necesidades de construirlos, mejorarlos o mantenerlos, etc.; señalará también si los accesos se encuentran en propiedades
- t) De igual manera se deberá determinar la ubicación de las Fuentes de Agua, efectuar su análisis químico y determinar su calidad para ser usada en la obra (concreto de cemento portland, capas granulares y otros) de acuerdo a las Especificaciones Técnicas Generales para Construcción de Carreteras del MTC (EG-2013).
- u) EL CONSULTOR presentará un Diagrama de Canteras y Fuentes de Agua, en el cual detallará en forma concreta y resumida los resultados de las Investigaciones de Campo y Memoria Descriptiva (entre otros aspectos: Ubicación de las Canteras y Puntos de Agua, longitud y estado (transitabilidad) de los accesos, características de los agregados, usos, potencia, rendimiento, tratamiento, periodo y equipo de explotación).
- v) En el caso de tratarse de canteras de ríos (cauces) y fuentes de agua, EL CONSULTOR debe realizar las gestiones correspondientes con los representantes del Gobierno Regional y/o Gobierno Locales de la zona, para la obtención de los permisos de disponibilidad ante la Autoridad Nacional de Agua (LEY DE RECURSOS HÍDRICOS LEY N° 29338 – Marzo 2009).
- w) La Memoria Descriptiva debe establecer información correspondiente a: Ubicación del banco de materiales, accesibilidad al mismo, estado de los accesos, tipo de fuente de materiales, descripción de los agregados, análisis de resultados, usos, rendimientos, tratamiento, tipo y periodo de explotación, propietario, disponibilidad de la misma, volumen de material utilizable y desechable, y demás información que considere pertinente EL CONSULTOR. Así como también los correspondientes paneles fotográficos de cada una de las canteras.
- x) Asimismo, la Memoria Descriptiva debe establecer información correspondiente a: ubicación de las fuentes de agua, accesibilidad a los mismos, estado de los accesos, tipo de fuente de agua, descripción, usos, y periodo de explotación, propietario y demás información que considere pertinente EL CONSULTOR; así como también el correspondiente panel fotográfico de cada una de las fuentes de agua y el muestreo para ensayos químicos.





MUNICIPALIDAD DISTRITAL DE CHAVÍN



- y) Las canteras y las fuentes de agua no deberán ubicarse en zonas arqueológicas o colindantes a ellas, con la finalidad de brindar de disponibilidad de las mismas en el informe final de evaluación arqueológica.

Diseño del Afirmado

El periodo de diseño será de 10 años, teniendo en cuenta que este periodo será desde la entrada en servicio de la vía. EL CONSULTOR estudiará y analizará diferentes alternativas de estructuración del afirmado. Si de acuerdo a los resultados de los trabajos de campo y laboratorio, estudiará y analizará diferentes alternativas de estructuración del afirmado mediante soluciones básicas más adecuadas y técnicamente viables para las condiciones del proyecto como:

- Afirmado estabilizado,
- Suelo estabilizado (finos o gravas)
- Base estabilizada

Los mismos que deben estar en función de la capacidad soporte de la sub-rasante, del tráfico previsto, de las condiciones ambientales del área (clima, altitud, precipitaciones, etc.), de las alternativas de mantenimiento vial, de los materiales naturales disponibles en la zona, etc.

1. En cuanto a los aspectos técnicos relacionados con los procedimientos de diseño estructural del pavimento, EL CONSULTOR debe desarrollar básicamente la metodología indicada en el **Manual de Carreteras "Suelos, Geología, Geotécnica y Pavimentos" Sección Suelos y Pavimentos del MTC**; vigente a la firma del Contrato.
2. En cuanto a aspectos técnicos relacionados al empleo de Soluciones Básicas de Pavimentación, el Consultor deberá tener en cuenta lo indicado en el **Documento Técnico Soluciones Básicas en Carreteras No Pavimentadas del MTC**. Presentando toda la documentación sustentadora sobre las dosificaciones y tipos de estabilizadores propuestos (certificados de ensayos de laboratorio).
3. EL CONSULTOR presentará el diseño del Afirmado, adjuntando una memoria de cálculo de todos los criterios adoptados describiendo paso a paso como se han obtenido los resultados de cada parámetro de diseño, e indicando las condiciones y criterios asumidos.
4. EL CONSULTOR a manera de verificación podrá utilizar alguna otra metodología utilizadas por entidades u organismos de reconocido prestigio, por lo cual debe contar con la autorización expresa de la Entidad,
5. EL CONSULTOR de acuerdo a los resultados de los trabajos de campo y laboratorio, estudiará y analizará diferentes alternativas de estructuración del afirmado mediante soluciones básicas más adecuada y técnicamente viable para las condiciones del proyecto:
 - Afirmado estabilizado,
 - Suelo estabilizado (finos o gravas)

Los mismos que deben estar en función de la capacidad soporte de la sub-rasante, del tráfico previsto, de las condiciones ambientales del área (clima, altitud, precipitaciones, etc.), de las alternativas de mantenimiento vial, de los materiales naturales disponibles en la zona, etc.

6. Deberá tener en cuenta los factores que determinarán el método más conveniente de Estabilización del suelo teniendo en consideración el Documento Técnico Soluciones Básicas en Carreteras No Pavimentadas del MTC y Manual de Carreteras "Suelos, Geología, Geotécnica y Pavimentos" Sección Suelos y Pavimentos del MTC.
7. EL CONSULTOR presentará el diseño del Pavimento (a nivel de alternativa acorde a las condiciones del proyecto), así mismo expondrá en una memoria de cálculo los parámetros y todos los criterios adoptados, describiendo secuencialmente como ha obtenido los resultados, adjuntando los cálculos respectivos.





MUNICIPALIDAD DISTRITAL DE CHAVÍN



ANEXO 06

ESTUDIO DE GEOLOGÍA Y GEOTECNIA

06.1 Generalidades

El estudio geológico - geotécnico estará conformado por un documento unitario, desarrollado bajo una sola estructura, un solo enfoque y por un solo especialista cuyo perfil profesional debe responder al especificado en el acápite [16.0] del presente documento y, tiene por propósito definir los parámetros geotécnicos de diseño fundamentales requeridos por la normativa técnica pertinente vigente y que deberán ser empleados para el diseño del proyecto.

Para los fines antedichos, el Consultor definirá el procedimiento para establecer los requerimientos técnicos que demandará el Expediente Técnico de Obra subsecuente en el que fundamentará y cuantificará dicha necesidad, por consiguiente, sus respectivas recomendaciones deben necesariamente ser incorporadas al proyecto por parte del proyectista, de tal manera que se logre una propuesta de ingeniería coherente, sólidamente sustentada sobre bases correctas y totalmente reflejada en el presupuesto estimado de obra; sobre este último aspecto, además del jefe de estudio, el especialista en geología y geotecnia será responsable de verificar la incorporación de su propuesta al proyecto, para dicho fin, el acápite correspondiente a las conclusiones y recomendaciones deberá ser un reflejo sinóptico y completo del contenido del estudio.

06.2 Objetivos

El objetivo general y fundamental del estudio consiste en plantear los aspectos cualitativos que ofrece el contexto fáctico del proyecto, en términos cuantitativos y subsecuentemente crematísticos, es decir que cada problema enunciado deberá tener un correlato geotécnico de propuesta de solución y que cada propuesta debe ser dimensionada e incorporada a una planilla de metrados a efectos de generar como consecuencia final una propuesta de diseño de ingeniería viable y un presupuesto asociado que en definitiva debe conformar parte del presupuesto global del PIP; en este sentido, el trabajo desarrollado por el Consultor y que deberá verse reflejado en su respectivo informe, deberá dar cobertura a la información que es considerada como la mínima indispensable para diseñar y planificar sobre una base razonable, el presupuesto de inversión subsecuente.

Los objetivos específicos y básicos del estudio son: Definir los fundamentos de análisis de tipo geológico, geodinámico, sísmológico y geotécnico del suelo y/o del sustrato rocoso donde se proyecta la fundación de la estructura, entendiéndose por tal toda propuesta de ingeniería diseñada para absorber y disipar esfuerzos (plataforma de la carretera, puentes, etc. por citar dos ejemplos), así como proporcionar los parámetros de diseño geotécnico para su respectivo diseño y, finalmente identificar situaciones eventualmente problemáticas de tipo geológico, geodinámico o geotécnico, a nivel de riesgo manifiesto, potencial o que constituyan limitantes técnicos o económicos que deberán abordarse en el Expediente Técnico de Obra subsecuente y que por lo tanto incidirán tanto sobre el costo de dicho estudio como sobre el costo del proyecto; situaciones cuyo planteamiento de solución deberá ser dimensionado y finalmente presupuestado por el proyectista a efectos de incorporarlo en su propuesta de ingeniería.



06.3 Referentes del Proyecto

06.3.1 Componente Geológico



MUNICIPALIDAD DISTRITAL DE CHAVÍN



El proyecto indudablemente se encuentra condicionado por un contexto geológico que el consultor deberá investigar y plasmar en sus informes correspondientes, involucra una litología a nivel de bed rock que tiende a generar suelos residuales que pueden adquirir o no la condición de transportados, cuyas particulares condiciones de estabilidad (cuando este material conforme los taludes de corte de la vía) el consultor deberá inventariar cuidadosamente en cada caso, definiendo las condiciones de estabilidad demandadas para cada tipo de material, considerando que, para cada eventual circunstancia deberá formular las recomendaciones pertinentes a fin de posibilitar la construcción de un talud con condiciones apropiadas de estabilidad, tanto en lo que concierna al proceso metódico de análisis que deberá implementarse y consiguientemente presupuestarse como a lo que él estime como la solución de ingeniería más idónea.

El consultor agotará el tema geológico en el primer informe que deberá presentar, en tanto involucra contenidos que derivan de la observación de la realidad de campo, conceptos y juicios de valor que deberán ser contrastados con la experiencia profesional del especialista; como resultado presentará una carta geológica y las respectivas columnas estratigráficas interpretadas para el área de influencia de la vía.

06.3.2 Componente Edáfico

El Consultor deberá investigar si los suelos derivados del intemperismo físico - químico en el sector de emplazamiento del proyecto tienen entre sus propiedades alta capacidad retentiva de agua, es decir, con tendencia al incremento de presión de poros, en estos casos el consultor deberá evaluar la incidencia de este material sobre las condiciones de estabilidad de la plataforma de rodadura, sobre los taludes de corte o sobre el trasdós de las estructuras previstas como componentes de fundación de los puentes.

Deberá concluir desde una perspectiva geotécnica si los suelos confrontados son eventualmente problemáticos; de presentarse esta condición, deberá ser atendida por el consultor al momento de analizar las condiciones de estabilidad de los taludes de corte, la estabilidad de las laderas naturales con cobertura coluvial o eluvial, así como las cimentaciones de las estructuras que plantee el proyecto, debiendo en esos casos, ejecutar el muestreo de campo y los ensayos subsecuentes, conforme a los requerimientos de la normativa vigente.

06.3.3 Componente Geodinámico

El Consultor deberá evaluar la región de emplazamiento del proyecto en términos de desniveles topográficos contrastados (fisiografía agreste) y condiciones meteorológicas favorables, como elementos confluyentes en el desarrollo de procesos geodinámicos exógenos, estableciendo si se trata de un contexto geodinámico complicado en lo que se refiere a procesos externos, en cuyo caso el Consultor deberá ser metódico en la evaluación del nivel de riesgo de impactos indeseados y deberá plantear las soluciones de ingeniería que cada caso amerite, para este propósito deberá priorizar por razones de costo asociado al monto de viabilidad del PIP, intervenciones de tipo convencional (básicamente cortes y rellenos, evitando hasta donde sea posible sin comprometer la eficiencia técnica de la ingeniería del proyecto, la construcción de estructuras con fines retentivos). Cuales quieran que fueren sus conclusiones, las recomendaciones derivadas también deberán estar claramente expresadas en el acápite correspondiente de su informe y deberán ser previamente comunicadas a los demás especialistas a fin de que sean dimensionadas y adecuadamente presupuestadas.

Respecto a los procesos de geodinámica endógena, tanto la evaluación como los parámetros sísmicos de diseño, deberán guardar apego al protocolo normativo: Manual de Diseño de Puentes del MTC.





MUNICIPALIDAD DISTRITAL DE CHAVÍN



06.3.4 Componente Geotécnico

El consultor generará a lo largo de toda la longitud de la vía, una clasificación de los materiales que conforman los taludes de corte a intervenir atendiendo los criterios empíricos del MTC en términos de proporciones de roca fija, roca suelta y material suelto, el procedimiento es por excepción dentro del marco de la ingeniería de caminos, un proceso cualitativo que está basado en el criterio y la experiencia del observador; a dicha clasificación de materiales asociará una propuesta de razones de corte para los taludes a intervenir y para el talud de la plataforma de relleno, el proceso se fundamentará en el buen criterio y experiencia del especialista y su propuesta deberá contrastarla con la realidad observada, guardando proporción con los referentes normativos expresados en la EG-2013 del MTC, salvo caso excepcional debidamente fundamentado; el propósito de este procedimiento es establecer a priori la geometría que definirá los volúmenes de material de corte de los taludes y de relleno de la plataforma en la correspondiente partida de explanaciones, en consecuencia, constituye el insumo para el diseño geométrico de la "caja" de la vía, se deja establecido que esta actividad fundamental e imprescindible no es un componente de ningún análisis de estabilidad de taludes ni requiere de ensayos de ningún tipo.

El Consultor inventariará los sectores inestables de taludes y de la plataforma, en general incorporará todas las circunstancias que demanden implementar algún tipo de solución de ingeniería; el Consultor fundamentará su análisis en las propiedades físicas del suelo o sustrato rocoso, según sea el caso, que serán obtenidas a partir de ensayos granulométricos, o cartografía estructural - geotécnica (en este caso determinará los índices RQD y RMR), según corresponda y, las propiedades geomecánicas del suelo o del sustrato rocoso, según corresponda, las que se obtendrán a partir de ensayos especiales (corte directo, carga uniaxial, etc). El proceso de muestreo y el de ensayo en laboratorio deberá ser documentado fotográficamente.

En lo concerniente al criterio de estabilidad de taludes para el diseño vial, el Consultor definirá las condiciones de estabilidad que demandan las zonas con taludes eventualmente inestables a efectos de plantear las correspondientes propuestas de solución.

En general el Consultor deberá definir los sectores menos estables en términos de grado de intemperismo y estabilidad geotécnica y, desarrollará a partir de ello un proceso analítico donde efectuará un análisis de las condiciones de estabilidad límite mediante el método de equilibrio límite para cada talud problema identificado y cuya solución eventualmente demande implementar propuestas no convencionales que excedan los procedimientos de común aceptación durante el diseño geométrico (vale aclarar, construcción de estructuras retentivas) o que exista duda razonable respecto a la estabilidad de la propuesta, duda que puede ser formulada por propia iniciativa por parte de la unidad técnica de PVD; en estos casos el consultor fundamentará su análisis en las propiedades geomecánicas del suelo o subsuelo, según sea el caso, las que obtendrán a partir de los ensayos que se especifican en párrafo previo del presente acápite; adicionalmente, tratándose de excavación en taludes rocosos, de ser el caso, el Consultor desarrollará el análisis de condiciones cinemáticas y de equilibrio límite mediante estereografía estructural.



Respecto a la fundación de estructuras, para efectos de los ensayos de propiedades físicas y geomecánicas del suelo o subsuelo de fundación, el Consultor deberá tomar muestras a nivel de desplante y por debajo, dentro de la zona de influencia del bulbo de presión, mediante calicatas que deberán exponer el segmento no visible del subsuelo hasta una profundidad de $(2B \text{ m})$, donde (B) corresponde al ancho del cimiento de la estructura y, procederá conforme a los protocolos AASHTO LRFD y Manual de Diseño de Puentes del MTC.



MUNICIPALIDAD DISTRITAL DE CHAVÍN



ANEXO 07

DISEÑO ESTRUCTURAL DE OBRAS DE DRENAJE Y OBRAS COMPLEMENTARIAS

Considerar como estructuras de drenaje y obras de arte a los Puentes, Alcantarillas, Badenes, Pases de agua, Muros de Contención, etc., sin estar limitados por el material de que estén conformados.

La normativa básica a utilizarse es:

- Manual de Carreteras: Túneles, Muros y Obras Complementarias
- Manual de diseño de puentes del MTC
- Especificaciones para el diseño de puentes de la AASHTO LRFD
- Normativas especificadas en el numeral 5.0 Alcance

El Informe del capítulo de estructuras y obras de arte, sin ser limitativo deberá contener lo siguiente:

- a. Efectuar el Inventario y Evaluación de cada una de las Estructuras existentes definiendo:
 - Ubicación (progresivas).
 - Condiciones actuales (a nivel de los elementos principales y en general de la estructura, las limitaciones de estructuras provisionales, ancho de calzada, etc.).
 - Características Generales (dimensiones, condiciones hidráulicas, estructurales, etc.)
 - Los datos del inventario de obras de arte y drenaje serán consignados mediante fichas de campo elaborados por El Consultor.
 - Vistas Fotográficas
- b. Proponer y detallar en base a la Evaluación, Trabajos de:
 - Mantenimiento (estructuras en buenas condiciones)
 - Rehabilitación, Reforzamiento para la sobrecarga vigente, Ampliación (estructuras en condiciones regulares).
 - Reemplazo (estructuras en malas condiciones).
 - Construcción (estructuras que demanda adicionalmente la vía).
- c. De requerirse estructuras nuevas, proponer la estructura necesaria teniendo en consideración los siguiente:
 - Para definir el tipo de estructura y su dimensionamiento, previamente se deberá contar con los parámetros de ingeniería bien definidos; NAME, Profundidad de socavación, capacidad admisible del suelo de fundación, tipo y profundidad de cimentación, nivel freático, asentamientos permisibles, disponibilidad de materiales, etc. Todas estas condiciones serán respaldadas por los especialistas correspondientes)
 - El diseño de todas las estructuras definitivas debe cumplir con las normas o reglamentos vigentes (manual de diseño de puentes y reglamento AASHTO LRFD en su versión vigente) y de acuerdo al material que se determine como apropiado.
 - El Diseño de los diferentes tipos de estructuras, deberán estar plasmados con planos respaldados mediante la memoria de cálculo respectiva.
 - Los cálculos de la estructura efectuados con software especializado, deben ser presentados indicando los datos de entrada, modelo estructural, descripción de la estructura acompañada de esquemas y dimensiones, propiedades de las secciones, condiciones de apoyo, características de los materiales, cargas y sus combinaciones.
 - Los resultados del cálculo por computador, parte integrante de la memoria de cálculo, deben ser ordenados, completos y contener toda la información necesaria para su clara interpretación en versión PDF y en versión editable.
 - Los planos que se generen deben ser presentados en los formatos y escalas adecuadas, además de adjuntar en versión digital en AUTOCAD, no se admitirá planos en formatos gráficos.





MUNICIPALIDAD DISTRITAL DE CHAVÍN



- d. En caso de que el proyecto requiera la ejecución de muros de contención, el especialista deberá tomar en cuenta los siguientes aspectos:
- Parámetros de geología y geotecnia definidos.
 - Los muros podrán ser de gravedad o tipo cantiliver, de requerirse con obras complementarias correspondientes.
 - Efectuar la verificación de la estabilidad al vuelco y deslizamiento, para condiciones estáticas y dinámicas según los estados límites establecidos en la normativa técnica vigente.
 - Los planos (de ser el caso) deberán contemplar su ubicación en planta, sección transversal, detalles estructurales, elevación y cotas de cimentación.
- e. Adicionalmente de ser necesario considerar como alcances adicionales lo siguiente:
- Plantear conjuntamente con el especialista de hidrología e hidráulica las obras complementarias necesarias para algunas estructuras de drenaje; defensas ribereñas y de protección contra erosión, socavación o sedimentación.
 - Desarrollar planos de estructuras a demoler de ser el caso.
 - En caso de existir puentes, referirse a la Normativa técnica Vigente del MTC (Manual de Diseño de Puentes del MTC, especificaciones de diseño de puentes AASHTO LRFD en versión actualizada).

ANEXO 08

ESTUDIO DE SEÑALIZACIÓN Y SEGURIDAD VIAL

Señalización

Se proyectará la debida señalización, de acuerdo al Manual de Dispositivos de Control de Tránsito Automotor para calles y Carreteras aprobado con R.D. N° 16-2016-MTC/14.

EL CONSULTOR presentará la ubicación de cada tipo de señal con su diseño respectivo, indicando sus dimensiones y contenido; así como los cuadros resúmenes de las dimensiones y metrados de las mismas.

Todas las intersecciones o bifurcaciones importantes tendrán señalización informativa de destino, de manera que los usuarios tengan pleno conocimiento del destino de las rutas posibles.

Se tendrá especial cuidado en la señalización de carga máxima y de longitud máxima permitida (señales reguladoras R-32 y R-33), lo que será concordante con el diseño geométrico.

Se incorporará en el diseño, la colocación de delineadores verticales con material reflectivo, al menos, en todas las curvas pronunciadas del proyecto.



El diseño de la señalización deberá ser compatible con el diseño geométrico del camino y la superficie de rodadura de manera que las señales tengan buena visibilidad en concordancia con la velocidad del tránsito. EL CONSULTOR deberá proponer la señalización de protección ambiental correspondiente, a fin de contribuir a la protección del entorno ambiental de la Carretera.

EL CONSULTOR propondrá el plan de señalización y procedimientos de control de tránsito durante la ejecución de obra en función al cronograma de obra incluyendo los requerimientos de comunicación, para alertar a los usuarios de la vía, sobre las interrupciones, desvíos de tránsito y posibles afectaciones en el tiempo de viaje.



MUNICIPALIDAD DISTRITAL DE CHAVÍN



En los sectores que representen riesgo o inseguridad vial, se proyectará y diseñará la señalización de acuerdo a la normativa vigente.

Adicionalmente, de ser el caso, se identificarán los límites del derecho de vía (en el expediente técnico se considerará la demarcación y señalización de acuerdo a lo indicado en la Resolución Ministerial N° 404-2011-MTC/02).

Seguridad Vial

Deberán incluirse los siguientes aspectos:

- a) Recolección y análisis de datos de accidentes de los últimos tres (03) años
 - Recolección de datos de organismos públicos
 - Análisis de datos, tipos de accidentes, factores y zonas de concentración de accidentes (PCA).
- b) Registro y análisis de características físicas actuales de la vía, para identificar los factores que puedan afectar la seguridad vial
 - Alineamiento horizontal y vertical inadecuado (tangente excesiva, visibilidad de parada reducida)
 - Acceso a intersecciones irregulares inadecuadas
 - Estrechamiento de la vía, deformaciones de la superficie
 - Punto de cruces de ríos, ojos de agua y canales de riego vulnerables a accidentes con cargas peligrosas
 - Puntos de cruce y recorrido de animales, peatones y ciclistas, inadecuados dispositivos de seguridad vial análisis de los comportamientos sociales y comerciales que tengan lugar en la zona de influencia del camino y que impacten en la seguridad vial ya sea en forma estacional como periódica a lo largo del año
 - Insuficiente o inadecuada señalización vial
 - Carencia y necesidad de defensas laterales (guardavías, muros).
- c) Análisis de características físicas de la vía proyectada, para identificar los factores que puedan afectar la seguridad vial: Magnitudes forzadas del alineamiento horizontal y vertical, estrechamiento de la vía, limitaciones de velocidad por presencia de curvas y/o restricciones de visibilidad; puntos de cruce e intersecciones; zonas de peligro por procesos externos; obstáculos fijos; zonas de seguridad, etc.
- d) Definición de medidas para reducir y prevenir accidentes de tránsito
 - En los sectores donde se cruza centros poblados, considerara para los diseños de manera que permita separar las diferentes categorías de usuarios, llámense vehículos, peatones y/o ciclistas, e interactúen lo menor posibles. El diseño deberá ser coordinado con el especialista en diseño vial.
- e) Sistemas de contención Tipo Barreras de Seguridad
Sobre la base de lo establecido en la Directiva N°007-2008-MTC/02 Sistemas de contención de vehículos, Tipo barreras de seguridad, el CONSULTOR deberá proyectar el uso de sistemas de contención de vehículos que considere más apropiado para zonas críticas que representen riesgos de seguridad vial, tales con accesos a puentes, pasos a desnivel, curvas peligrosas, separadores centrales, taludes de terraplén, debiendo ser proyectados para que funcionen como un elemento de contención, diseñando la longitud adecuada para que el sistema se desarrolle en forma completa, concordante con su función.
- f) Las dimensiones y características especificadas de los dispositivos de seguridad o medidas diseñadas, deberán ser concordantes en los diferentes documentos que componen el Expediente Técnico: memoria descriptiva, planos, metrados, etc.





MUNICIPALIDAD DISTRITAL DE CHAVÍN



- g) Los sectores que representen riesgo e inseguridad vial se proyectaran con la debida señalización, diseñando adicionalmente según sea el caso elementos de seguridad (sardineles, postes delineadores, barreras de seguridad vial, guardavías y/o muros y amortiguadores de impacto.
- h) Se pondrá énfasis a las medidas de protección de peatones y transporte no motorizado en las áreas urbanas y en donde se considere necesario de acuerdo al análisis indicado en el apartado iii de este punto.
- i) Medidas de protección en los cruces de poblados, áreas de concentración poblacional (hospitales, iglesias, escuelas, mercados, etc.) y señalización en las áreas de entrada y salida de los poblados.
- j) Asimismo, el CONSULTOR deberá establecer la señalización y dispositivos de seguridad vial durante la ejecución de las obras, de manera que exista advertencia suficiente a los vehículos que operan en la vía, y no sean sorprendidos por la presencia de los trabajos previstos. En caso de cierre total de la vía (por plazos puntuales muy cortos) se deberá prever la comunicación a la población afectada, utilizando los mecanismos de comunicación aprobados y efectivos. El CONSULTOR especificará las normas y medidas de seguridad necesarias para disminuir los riesgos de accidentes de tránsito durante las obras. Cuando sea necesario hacer desvíos del tránsito deberá hacerse el debido plan de señalización y acondicionamiento del para bloquear de forma segura la zona a intervenir y habilitar adecuadamente la nueva zona de circulación temporal, deberá además hacerse el debido mantenimiento del nuevo tramo y colocarse los dispositivos de seguridad pertinentes para el control del tránsito en estos tramos habilitados.

ANEXO 09

METRADOS, ESPECIFICACIONES TÉCNICAS, ANÁLISIS DE PRECIOS UNITARIOS, PRESUPUESTO DE OBRA, CRONOGRAMAS.

Los metrados, especificaciones técnicas y análisis de precios unitarios se corresponderán estrechamente y estarán compatibilizados entre sí, en los procedimientos constructivos, métodos de medición, y bases de pago. El criterio general para desarrollar cada uno de los aspectos, será bajo el concepto de Precios Unitarios.

1. METRADOS:

Los Metrados se efectuarán considerando las partidas de obra a ejecutarse, la unidad de medida, los diseños propuestos indicados en los planos de planta y de perfil longitudinal, secciones transversales, cortes longitudinales, diseños y detalles constructivos específicos.

Los Metrados serán detallados para cada partida específica del presupuesto, y se incluirán diagramas, secciones y croquis típicos en donde corresponda y sea necesario para el sustento de los metrados y análisis de precios unitarios. La definición de partidas de obra y el cálculo de los metrados deben ser precisos y estar dentro de un rango razonable respecto a los metrados reales de obra.

El metrado es la cantidad de una determinada partida del presupuesto de obra, según la unidad de medida establecida.

La planilla de metrado debe indicar, cuando corresponda, el código de identificación del plano utilizado para determinar la cantidad de obra para facilitar la revisión.

El metrado debe contener esquemas de referencia o reportes de programas (software) que ofrece el mercado, utilizado en proyectos de carreteras, compatibilizado con los planos presentados por EL CONSULTOR, los planos en mención deben contar con la conformidad de el/los especialistas del CONSULTOR según su especialidad.

Si el estudio considera el uso de material propio producto de las excavaciones, se debe elaborar el Diagrama de Masas, señalando las compensaciones de volúmenes, las distancias parciales de transporte y la clasificación de los materiales. Escala horizontal 1:25000.





MUNICIPALIDAD DISTRITAL DE CHAVÍN



2. ESPECIFICACIONES TÉCNICAS:

Las Especificaciones Técnicas y los Planos, deberán contar con la conformidad de el/los especialistas según su especialidad.

Las Especificaciones Técnicas deberán elaborarse por cada una de las partidas que conforman el presupuesto de obra, definiendo la naturaleza de los trabajos, procedimientos constructivos y formas de pago. Dichas especificaciones técnicas constituyen las reglas que definen las presentaciones específicas de la etapa de ejecución de obra; esto es, descripción de los trabajos, métodos de construcción, calidad de los materiales, sistema de control de calidad, métodos de medición y condiciones de pago. El presupuesto base y el resumen de metrados presentarán los mismos códigos numéricos o ÍTEM de las especificaciones técnicas.

Las Especificaciones Técnicas serán desarrolladas para cada partida del proyecto, en términos de especificaciones particulares y serán concordantes con la naturaleza de la obra las que tendrán como base las recomendaciones y soluciones formuladas por cada especialista; deberán estar sujetas a las normas indicadas en el Numeral 4.1 de los presentes TdR, complementariamente se utilizarán las normas y especificaciones AASHTO y ASTM. Incluirán el control de calidad, ensayos durante la ejecución de obra y criterios de aceptación o rechazo, controles para la recepción de la obra, los aspectos referidos a la conservación del medio ambiente y los factores de seguridad en cada una de las etapas del proceso de ejecución de los trabajos; de manera que ante la eventualidad de que se ejecuten incorrectamente se puedan tomar medidas correctivas en forma oportuna.

Las Especificaciones Técnicas Especiales deben ser planteadas por EL CONSULTOR y presentadas como resumen especificando con respecto al General y será únicamente para el proyecto específico y formaran parte del Expediente Técnico.

Las Especificaciones Técnicas del proyecto deberán ser elaboradas en coordinación de los demás especialistas de EL CONSULTOR y el pliego de especificación constará con la firma y sello de cada uno de los especialistas en los temas de su competencia. La firma y sello del Jefe de Proyecto deberá ser en todas las páginas.

El especialista de Metrados, Costos y Presupuestos firma y sella en todas las páginas del volumen especificaciones técnicas.

3. ANÁLISIS DE PRECIOS UNITARIOS:

Los Análisis de Precios Unitarios se efectuarán para cada partida y sub partida de acuerdo a las características particulares de la obra, considerando la composición de mano de obra, equipos y materiales, el rendimiento de la mano de obra y equipos correspondientes, la distancia a las fuentes de agua y a las canteras de materiales de construcción, su costo de explotación, el costo de otros materiales, maquinarias y equipos a ser instalados en la obra incluyendo fletes, impuestos, seguros y en general.

Los Análisis se elaborarán en forma detallada, tanto para los costos directos, como los indirectos (gastos generales fijos, variables y utilidad) por separado y en moneda nacional.

4. PRESUPUESTO DE OBRA:

El Presupuesto de Obra deberá ser calculado en base a los metrados y los análisis de precios unitarios, diferenciando los costos directos, indirectos y el IGV que corresponda. El presupuesto deberá ser elaborado usando el programa S10 u otro similar que la Entidad disponga para su revisión, asimismo deberá presentar la base de datos del S10. Los precios de los insumos necesarios para la elaboración del presupuesto deberán ser sustentados por el correspondiente estudio de mercado (Cotizaciones), presentando para ello cuadros comparativos y anexando como mínimo tres (03) cotizaciones o fuentes.

Asimismo, de requerirse la actualización del Presupuesto, esta deberá ser realizada por EL CONSULTOR, cuantas veces lo solicite la ENTIDAD, con los cuadros y cotizaciones o fuentes respectivas, y otros documentos que se modifiquen a consecuencia de la actualización, esta obligación puede exigirse hasta la convocatoria del proceso de selección de la empresa contratista que se encargue de la ejecución de la obra.





MUNICIPALIDAD DISTRITAL DE CHAVÍN



5. CRONOGRAMAS:

El CONSULTOR deberá formular el Cronograma de Ejecución de Obra, considerando las restricciones que puedan existir para un normal desenvolvimiento de las obras, tales como lluvias o condiciones climáticas adversas, dificultad de acceso a ciertas áreas, etc. El cronograma de ejecución de obra se elaborará considerando las partidas consignadas en el presupuesto de obra, empleando el método PERT-CPM y GANTT utilizando el software MS Project u otro similar que la entidad disponga para su revisión, identificando las actividades o partidas que se hallen en la ruta crítica del proyecto.

EL CONSULTOR deberá dejar claramente establecido que el cronograma de ejecución de obra es aplicable para las condiciones climáticas de la zona en concordancia con el cronograma de desembolsos económicos establecido con el plazo de ejecución del contrato y sustentado en el cronograma de ejecución de obra (PERT - CPM). Asimismo, presentará un cronograma valorizado de ejecución de obra, cronograma de adquisición de materiales y cronograma de utilización de equipos, concordado con el cronograma de ejecución de obra.

EL CONSULTOR presentará el cronograma de ejecución de obra indicando la cantidad de cuadrillas consideradas para realizar dichos trabajos.

Se elaborará un cronograma de desembolso, teniendo en cuenta el plazo y el adelanto que se otorgará al inicio de las obras.

También deberá presentar la relación del equipo mínimo necesario para asegurar el cumplimiento de los trabajos en los plazos programados.

EL CONSULTOR debe elaborar formatos de check-list que se usará en esta especialidad de acuerdo al contenido indicado en el presente TDR, actualizado en cada presentación, el cual será firmado por el especialista del CONSULTOR con carácter de Declaración Jurada, a fin de garantizar haber realizado un control de calidad antes de su presentación.

ANEXO 10

GESTIÓN DE RIESGOS EN LA PLANIFICACIÓN DE LA EJECUCIÓN DE OBRAS

1. OBJETIVOS

- Identificar y priorizar los diferentes tipos de riesgos del proyecto en estudio previsibles de ocurrencia durante la ejecución de la obra.
- Cuantificar los riesgos que tengan mayor impacto en la rentabilidad del proyecto.
- Establecer las estrategias de mitigación de los riesgos del proyecto con prioridades e impactos más altos.
- Proponer los parámetros con los que se controlará y monitoreará los riesgos durante la ejecución del proyecto.

2. HIPOTESIS

Aplicar una metodología de gestión o administración de riesgos del proyecto que permite obtener mejores resultados en su rentabilidad, al identificar aspectos del proyecto que pueden afectarlo de forma negativa y formular estrategias para hacer frente a los mismos.



3. PLANIFICACION DE LA GESTION O ADMINISTRACION DE RIESGOS

La planificación de la Gestión o Administración del riesgo es el proceso en que se definen las actividades a realizar para administrar los riesgos de un proyecto. En esta etapa se definen los recursos y el tiempo para las actividades de administración y se establece una base para la evaluación de riesgos.

Información necesaria para iniciar con la planificación de la Gestión o Administración de riesgos





MUNICIPALIDAD DISTRITAL DE CHAVÍN



- **Alcance del proyecto:** que define los entregables del proyecto, y brinda una manera clara para identificación de riesgos.
- **Programa de Inversiones:** que indica cómo se utilizará el presupuesto para la cobertura de riesgos, las contingencias y las reservas de gestión. Este programa incluirá la inversión (presupuesto y costos unitarios) necesaria para la implementación de cada uno de los riesgos identificados. Se asigna recursos y se estima los fondos necesarios para la administración de riesgos, para incluirlos en el presupuesto del proyecto.
- **Cronograma de Actividades:** define la forma en que se informarán y evaluarán las contingencias del programa. Incluye la base de estructura de desglose de trabajo como cada entregable lo cual facilitará la identificación de los riesgos para cada nivel y la categorización de los mismos.
- **Plan de gestión de las comunicaciones:** define las interacciones que ocurrirán a lo largo del proyecto y determina quien estará disponible para hacer circular la información sobre los diversos riesgos y sus respuestas en diferentes momentos.
- **Factores ambientales de la empresa o contratista:** se refiere a aquellos que puedan influenciar en el proceso de planificación de administración de riesgos e incluye las actitudes y tolerancias respecto al riesgo por parte de la organización.

4. TIPOS DE RIESGOS

A continuación sin estar limitados en la identificación de riesgos, se detalla los diferentes tipos de riesgos los cuales se deberá desarrollar según el proyecto de expediente técnico a proyectar.

Fuentes de Riesgos	Riesgos específicos
Técnicos	<ul style="list-style-type: none"> • Problemas geotécnicos inesperados. • Supuestos inadecuados sobre asuntos técnicos en la fase de planeación. • Fallas técnicas.
Externos	<ul style="list-style-type: none"> • Propietarios de predios afectados que no se encuentren dispuestos a ceder sus terrenos para la ejecución del proyecto. • Cambio de prioridades en el programa actual. • Inconsistencia en los objetivos de costo, tiempo, alcance y calidad. • Objeciones de las comunidades locales. • Cambios en los factores políticos. • Solicitudes de cambios de los interesados a última hora.
Ambientales	<ul style="list-style-type: none"> • Retraso en los permisos o acciones de los organismos que puedan tomar más tiempo de lo esperado. • Nueva información requerida para los permisos ambientales • Cambios en las regulaciones ambientales. • Requerimientos de la organización ambiental que sean de mayor nivel al asumido por la empresa. • Falta de personal especializado. • Sitios históricos, especies en peligros de extinción o pantanos presentes. • Estudio de impacto ambiental requerido.





MUNICIPALIDAD DISTRITAL DE CHAVÍN



Organizacional	<ul style="list-style-type: none"> Asignación de personal sin experiencia. Pérdida de personal crítico en una etapa crucial del proyecto. Tiempo insuficiente para planificar. Carga de trabajo imprevista para el gerente del proyecto. Burocracia interna causa retraso en la obtención de aprobaciones y decisiones. Nuevas prioridades agregadas al programa del proyecto
Administración de proyecto	<ul style="list-style-type: none"> Objetivo y necesidad del proyecto no está bien definido. Alcance del proyecto, programa, objetivos, costos y entregables no están claramente definidos o comprendidos. Retrasos de los consultores o contratistas. Fracaso en la comunicación del equipo de proyecto. Presión para entregar el proyecto con un programa acelerado. Falta de coordinación/comunicación. Cambio del personal clave a lo largo del proyecto. Mano de obra sin experiencia, personal inadecuado y
Riesgos de derecho de vía.	<ul style="list-style-type: none"> Retraso en la reubicación de servicios públicos. Objeciones para evaluación del derecho de vía toma más tiempo y/o costo.
Constructivos	<ul style="list-style-type: none"> Inadecuado estimación del tiempo contratado. Condiciones geotécnicas del suelo. Contaminación del suelo Peligros naturales. Riesgos de fallas operación. Defectos en la construcción. *Inherentes al tipo de construcción. Cumplir las actividades tal y como estaban previstas en el plan original en lo que se refiere a plazos. Imprevistos que retrasan la ejecución del proyecto. Retrasos por mal tiempo. Huelgas de los trabajadores. Accidentes laborales. Defectos en la construcción producto de una mano de obra deficiente.
Diseño	<ul style="list-style-type: none"> Cambios en el criterio sísmico. Fundación de puentes. Demanda de tráfico.
Normativos	<ul style="list-style-type: none"> Cambios en los reglamentos de calidad. Nuevos permisos o nueva información requerida. Requerimientos de las autoridades sectoriales.
Financiero	<ul style="list-style-type: none"> Financiamiento del proyecto: Deuda, capital Cambios de las tasas de interés: riesgo de crédito.
Contractuales	<ul style="list-style-type: none"> Responsabilidad contractual: incumplimiento, acciones de terceros. Indemnización: Clausulas de exoneración de responsabilidades. Formas de indemnización: Limitada, intermedia y amplia.





MUNICIPALIDAD DISTRITAL DE CHAVÍN



5. DEFINICIONES DE LA PROBABILIDAD E IMPACTO DE LOS RIESGOS:

Las definiciones generales de los niveles de probabilidad e impacto se adaptan a cada proyecto individual durante el proceso de Planificación de la administración de riesgos para usarse en el proceso de análisis cualitativo.

Una escala de la probabilidad de riesgos cae naturalmente entre 0.0 (no existe probabilidad) y 1.0 (certeza). Evaluar la probabilidad del riesgo puede ser difícil ya que normalmente se utiliza el juicio basado en la experiencia, el cual a menudo no tiene el beneficio de la información histórica. Se puede usar una escala ordinal que representa valores relativos de probabilidad desde improbable hasta casi seguro. O bien, se puede asignar una escala general como: 0.1 / 0.3 / 0.5 / 0.7 / 0.9.

Las escalas de impactos de riesgos reflejan la severidad de sus efectos en los objetivos del proyecto. El impacto puede ser ordinal o cardinal, dependiendo de los hábitos de la organización que realiza el análisis. Las escalas ordinales son simplemente valores ordenados por rango, tales como: muy bajo, bajo, moderado, alto y muy alto. Las escalas cardinales asignan valores a estos impactos. Estos valores son generalmente lineales: 0.1 / 0.3 / 0.5 / 0.7 / 0.9 ó no son lineales: 0.05 / 0.1 / 0.2 / 0.4 / 0.8.

6. REALIZAR EL ANÁLISIS CUALITATIVO DE RIESGOS

Este proceso evalúa la prioridad de los riesgos identificados en caso que se presenten, usando la probabilidad relativa de ocurrencia y el impacto correspondiente sobre los objetivos del proyecto. Además, evalúa otros factores como: el plazo de respuesta y la tolerancia al riesgo por parte de la organización asociados con las restricciones del proyecto en cuanto a costos, programa, alcance y calidad.

Este es un medio rápido y económico de establecer prioridades para la planificación de respuesta a los riesgos y sienta las bases para realizar el análisis cuantitativo, si es necesario. Este proceso debe ser revisado durante el ciclo de vida del proyecto para mantenerlo actualizado con respecto a los cambios de los riesgos del proyecto. Las organizaciones pueden mejorar el desempeño del proyecto concentrándose en los riesgos de alta prioridad.

Un análisis cualitativo del riesgo, por lo general incluye los siguientes aspectos:

- Una breve descripción del riesgo.
- Etapas del proyecto donde pueda ocurrir.
- Elementos del proyecto que podrían ser afectadas.
- Los factores que influyen en que ocurra.
- La relación con otros riesgos.
- La probabilidad de ocurrencia.
- Como el riesgo podría afectar el proyecto.





MUNICIPALIDAD DISTRITAL DE CHAVÍN



Matriz de probabilidad e impacto

1. PROBABILIDAD DE OCURRENCIA			Calificación del Riesgo = $P \times I$				
			Muy Alta	Alta	Moderada	Baja	Muy Baja
	Muy Alta	0.90	0.045	0.09	0.18	0.36	0.72
	Alta	0.70	0.035	0.07	0.14	0.28	0.56
	Moderada	0.50	0.025	0.05	0.10	0.20	0.40
	Baja	0.30	0.015	0.03	0.06	0.12	0.24
	Muy Baja	0.10	0.005	0.01	0.02	0.04	0.08
2. IMPACTO EN LA EJECUCION DE LA OBRA			0.05	0.10	0.20	0.40	0.80
			Muy Bajo	Bajo	Moderado	Alto	Muy Alto
3. PRIORIDAD DEL RIESGO					Baja	Moderada	Alta

7. REALIZAR EL ANÁLISIS CUANTITATIVO DE RIESGOS

Un análisis cuantitativo intenta medir el riesgo relacionando la probabilidad de ocurrencia con la severidad de su posible resultado y luego un valor numérico al riesgo. Este método es usado en situaciones en las que un fallo de funcionamiento podría ser muy grave (como diseño de puentes)

El análisis cuantitativo de riesgos se realiza respecto a los riesgos priorizados en el proceso de análisis cualitativo de riesgos por tener impacto significativo sobre algún objetivo del proyecto. Se realiza para asignar a esos riesgos una calificación numérica individual o para evaluar el efecto acumulativo de los riesgos que afectan el proyecto.

El proceso de realizar un análisis cuantitativo de riesgos debe repetirse después del proceso de planificación de respuesta como durante el proceso de monitoreo y control de riesgo, para determinar si se han reducido satisfactoriamente el riesgo global del proyecto. Las tendencias pueden indicar la necesidad de implementar más o menos acciones para la administración de riesgos.

El análisis cuantitativo hace uso de técnicas de simulación y decisiones que sirven para:

- Cuantificar numéricamente los posibles resultados del proyecto.
- Evaluar la probabilidad de lograr los objetivos específicos del proyecto.
- Identificar los riesgos que requieren una mayor atención mediante la cuantificación de su contribución relativa al riesgo general del proyecto.
- Identificar objetivos de costo, programa o alcance realistas y viables, dados los riesgos del proyecto.
- Determinar la mejor decisión de dirección de proyectos cuando algunas condiciones o resultados son inciertos.



8. MONITOREO Y CONTROL DE RIESGOS

En base a los análisis efectuados de acuerdo a los Anexos 1 y 3 de la Directiva N°012-2017-OSCE/CD, donde se identifican los riesgos del proyecto, el consultor propondrá un plan de respuestas y/o actividades que tomen en consideración las estrategias seleccionadas para mitigar, evitar, aceptar o transferir los riesgos identificados; detallando en que periodo, trabajo o actividad de la obra deberán ser realizadas identificando los actores (Entidad - Contratista) que deben efectuar el monitoreo y control de riesgos de la futura obra.

9. ANEXOS (según Directiva N°012-2017-OSCE/CD)

ANEXO N°01 : Formato para identificar, analizar y dar respuesta a riesgos.





MUNICIPALIDAD DISTRITAL DE CHAVÍN



ANEXO N°02 : Matriz de probabilidad e impacto según guía PMBOK
ANEXO N°03 : Formato para asignar riesgos.

Anexo N° 01								
Formato para identificar, analizar y dar respuesta a riesgos								
1	NÚMERO Y FECHA DEL DOCUMENTO	Número						
		Fecha						
2	DATOS GENERALES DEL PROYECTO	Nombre del Proyecto						
		Ubicación Geográfica						
3	IDENTIFICACIÓN DE RIESGOS							
	3.1	CÓDIGO DE RIESGO						
	3.2	DESCRIPCIÓN DEL RIESGO						
	3.3	CAUSA(S) GENERADORA(S)	Causa N° 1					
			Causa N° 2					
Causa N° 3								
4	ANÁLISIS CUALITATIVO DE RIESGOS							
	4.1	PROBABILIDAD DE OCURRENCIA			4.2	IMPACTO EN LA EJECUCIÓN DE LA OBRA		
		Muy baja	0.10			Muy bajo	0.05	
		Baja	0.30			Bajo	0.10	
		Moderada	0.50			Moderado	0.20	
		Alta	0.70			Alto	0.40	
		Muy alta	0.90		Muy alto	0.80		
	4.3	PRIORIZACIÓN DEL RIESGO						
		Puntuación del Riesgo = Probabilidad x Impacto		0.000	Prioridad del Riesgo			
	5	RESPUESTA A LOS RIESGOS						
5.1		ESTRATEGIA	Mitigar Riesgo		Evitar Riesgo			
			Aceptar Riesgo		Transferir Riesgo			
5.2		DISPARADOR DE RIESGO						
5.3	ACCIONES PARA DAR RESPUESTA AL RIESGO							



Nombres y Apellidos del responsable de su elaboración por
Especialidad

Nombres y Apellidos del responsable de su aprobación - Jefe
de Proyecto



MUNICIPALIDAD DISTRITAL DE CHAVÍN



ANEXO N°02 : Matriz de probabilidad e impacto según guía PMBOK

1. PROBABILIDAD DE OCURRENCIA			Calificación del Riesgo = $P \times I$				
	Muy Alta	0.90	0.045	0.09	0.18	0.36	0.72
	Alta	0.70	0.035	0.07	0.14	0.28	0.56
	Moderada	0.50	0.025	0.05	0.10	0.20	0.40
	Baja	0.30	0.015	0.03	0.06	0.12	0.24
	Muy Baja	0.10	0.005	0.01	0.02	0.04	0.08
2. IMPACTO EN LA EJECUCION DE LA OBRA			0.05	0.10	0.20	0.40	0.80
			Muy Bajo	Bajo	Moderado	Alto	Muy Alto
3. PRIORIDAD DEL RIESGO					Baja	Moderada	Alta



**CAPÍTULO IV
FACTORES DE EVALUACIÓN**

EVALUACIÓN TÉCNICA (Puntaje: 100 Puntos)

FACTORES DE EVALUACIÓN		PUNTAJE / METODOLOGÍA PARA SU ASIGNACIÓN
A.	EXPERIENCIA DEL POSTOR EN LA ESPECIALIDAD	60 puntos
	<p><u>Evaluación:</u></p> <p>El postor debe acreditar un monto facturado acumulado equivalente a S/ 860,000.00 Soles, por la contratación de servicios de consultoría de obra iguales o similares al objeto de la convocatoria, durante los diez (10) años anteriores a la fecha de la presentación de ofertas que se computarán desde la fecha de la conformidad o emisión del comprobante de pago, según corresponda.</p> <p><u>Acreditación:</u></p> <p>La experiencia en la especialidad se acreditará con copia simple de (i) contratos u órdenes de servicios y su respectiva conformidad, constancia de prestación o liquidación del contrato; o (ii) comprobantes de pago cuya cancelación se acredite documental y fehacientemente, con voucher de depósito, nota de abono, reporte de estado de cuenta, cualquier otro documento emitido por Entidad del sistema financiero que acredite el abono o mediante cancelación en el mismo comprobante de pago¹¹.</p> <p>Las disposiciones sobre el requisito de calificación "Experiencia del postor en la especialidad" previstas en el literal C del numeral 3.2 del Capítulo III de la presente sección de las bases resultan aplicables para el presente factor.</p>	<p>M = Monto facturado acumulado por el postor por la prestación de servicios de consultoría en la especialidad</p> <p>M >= S/ 860,000.00: 60 puntos</p> <p>M >= S/ 645,000.00 y < S/ 860,000.00: 40 puntos</p> <p>M > S/ 430,000.00 y < S/ 645,000.00: 20 puntos</p>
B.	METODOLOGÍA PROPUESTA	40 puntos
	<p><u>Evaluación:</u></p> <p>Se evaluará la metodología propuesta por el postor para la elaboración del expediente técnico, cuyo contenido mínimo es la siguiente:</p> <p>PLAN DE TRABAJO</p> <p>Plan de trabajo debiendo guardar un orden de acuerdo a la cronología del servicio en el tiempo y de acuerdo a las funciones y deberá realizarse teniendo en cuenta lo siguiente.</p> <ol style="list-style-type: none"> 1. Objetivos 2. Relación de Actividades 3. Programación GANTT y CPM 4. Matriz de responsabilidades. <p>MEJORAS EN EL DESEMPEÑO DEL EQUIPO TECNICO</p> <ol style="list-style-type: none"> 1. Objetivos 2. Organización del equipo técnico 	<p>Desarrolla la metodología que sustenta la oferta 40 puntos</p> <p>No desarrolla la metodología que sustente la oferta 0 puntos</p>

¹¹ Cabe precisar que, de acuerdo con la **Resolución N° 0065-2018-TCE-S1 del Tribunal de Contrataciones del Estado**:

"... el solo sello de cancelado en el comprobante, cuando ha sido colocado por el propio postor, no puede ser considerado como una acreditación que produzca fehaciencia en relación a que se encuentra cancelado. Admitir ello equivaldría a considerar como válida la sola declaración del postor afirmando que el comprobante de pago ha sido cancelado"

(...)

"Situación diferente se suscita ante el sello colocado por el cliente del postor [sea utilizando el término "cancelado" o "pagado"] supuesto en el cual sí se contaría con la declaración de un tercero que brinde certeza, ante la cual debiera reconocerse la validez de la experiencia".

FACTORES DE EVALUACIÓN		PUNTAJE / METODOLOGÍA PARA SU ASIGNACIÓN
3. Descripción de las actividades de cada profesional 4. Metodología para la mejora en el desempeño funcional del equipo Técnico. <u>Acreditación</u> Se acreditará mediante la presentación del documento que sustente la metodología propuesta.		
PUNTAJE TOTAL		100 puntos¹²

Para acceder a la etapa de evaluación económica, el postor debe obtener un **puntaje técnico mínimo de ochenta (80) puntos**.

EVALUACIÓN ECONÓMICA (Puntaje: 100 Puntos)

FACTOR DE EVALUACIÓN	PUNTAJE / METODOLOGÍA PARA SU ASIGNACIÓN
A. PRECIO	
<u>Evaluación:</u> Se evaluará considerando la oferta económica del postor. <u>Acreditación:</u> Se acreditará mediante el documento que contiene la oferta económica (Anexo N° 6).	<p>La evaluación consistirá en asignar un puntaje de cien (100) puntos a la oferta de precio más bajo y otorga a las demás ofertas puntajes inversamente proporcionales a sus respectivos precios, según la siguiente fórmula:</p> $P_i = \frac{O_m \times PMP}{O_i}$ <p>Donde: I = Oferta P_i = Puntaje de la oferta a evaluar O_i = Precio i O_m = Precio de la oferta más baja PMP = Puntaje máximo del precio</p>
PUNTAJE TOTAL	100 puntos

¹² Es la suma de los puntajes de todos los factores de evaluación, incluyendo los opcionales.

CAPÍTULO V PROFORMA DEL CONTRATO

Importante

Dependiendo del objeto del contrato, de resultar indispensable, puede incluirse cláusulas adicionales o la adecuación de las propuestas en el presente documento, las que en ningún caso pueden contemplar disposiciones contrarias a la normativa vigente ni a lo señalado en este capítulo.

Conste por el presente documento, la contratación del servicio de consultoría de obra [CONSIGNAR LA DENOMINACIÓN DE LA CONVOCATORIA], que celebra de una parte [CONSIGNAR EL NOMBRE DE LA ENTIDAD], en adelante LA ENTIDAD, con RUC N° [.....], con domicilio legal en [.....], representada por [.....], identificado con DNI N° [.....], y de otra parte [.....], con RUC N° [.....], con domicilio legal en [.....], inscrita en la Ficha N° [.....] Asiento N° [.....] del Registro de Personas Jurídicas de la ciudad de [.....], debidamente representado por su Representante Legal, [.....], con DNI N° [.....], según poder inscrito en la Ficha N° [.....] Asiento N° [.....] del Registro de Personas Jurídicas de la ciudad de [.....], a quien en adelante se le denominará EL CONTRATISTA en los términos y condiciones siguientes:

CLÁUSULA PRIMERA: ANTECEDENTES

Con fecha [.....], el órgano encargado de las contrataciones o el comité de selección, según corresponda, adjudicó la buena pro de la **ADJUDICACIÓN SIMPLIFICADA N° 014-2023-MDCH/CS-1** para la contratación de [CONSIGNAR LA DENOMINACIÓN DE LA CONVOCATORIA], a [INDICAR NOMBRE DEL GANADOR DE LA BUENA PRO], cuyos detalles e importe constan en los documentos integrantes del presente contrato.

CLÁUSULA SEGUNDA: OBJETO

El presente contrato tiene por objeto [CONSIGNAR EL OBJETO DE LA CONTRATACIÓN].

CLÁUSULA TERCERA: MONTO CONTRACTUAL

El monto total del presente contrato asciende a [CONSIGNAR MONEDA Y MONTO], que incluye todos los impuestos de Ley.

Este monto comprende el costo del servicio de consultoría de obra, todos los tributos, seguros, transporte, inspecciones, pruebas y, de ser el caso, los costos laborales conforme a la legislación vigente, así como cualquier otro concepto que pueda tener incidencia sobre la ejecución del servicio de consultoría de obra materia del presente contrato.

CLÁUSULA CUARTA: DEL PAGO¹³

LA ENTIDAD se obliga a pagar la contraprestación a EL CONTRATISTA en [INDICAR MONEDA], en pagos parciales, luego de la recepción formal y completa de la documentación correspondiente, según lo establecido en el artículo 171 del Reglamento de la Ley de Contrataciones del Estado.

Para tal efecto, el responsable de otorgar la conformidad de la prestación deberá hacerlo en un plazo que no excederá de los quince (15) días, bajo responsabilidad de dicho funcionario.

LA ENTIDAD debe efectuar el pago dentro de los diez (10) días calendario siguientes de otorgada la conformidad de los servicios, siempre que se verifiquen las condiciones establecidas en el contrato para ello, bajo responsabilidad del funcionario competente.

En caso de retraso en el pago por parte de LA ENTIDAD, salvo que se deba a caso fortuito o fuerza mayor, EL CONTRATISTA tendrá derecho al pago de intereses legales conforme a lo establecido en el artículo 39 de la Ley de Contrataciones del Estado y en el artículo 171 de su Reglamento, los que se computan desde la oportunidad en que el pago debió efectuarse.

CLÁUSULA QUINTA: DEL PLAZO DE LA EJECUCIÓN DE LA PRESTACIÓN

El plazo de ejecución del presente contrato es de [.....], el mismo que se computa desde [CONSIGNAR SI ES DEL DÍA SIGUIENTE DEL PERFECCIONAMIENTO DEL CONTRATO,

¹³ En cada caso concreto, dependiendo de la naturaleza del contrato, podrá adicionarse la información que resulte pertinente a efectos de generar el pago.

DESDE LA FECHA QUE SE ESTABLEZCA EN EL CONTRATO O DESDE LA FECHA EN QUE SE CUMPLAN LAS CONDICIONES PREVISTAS EN EL CONTRATO PARA EL INICIO DE LA EJECUCIÓN, DEBIENDO INDICAR LAS MISMAS EN ESTE ULTIMO CASO].

CLÁUSULA SEXTA: PARTES INTEGRANTES DEL CONTRATO

El presente contrato está conformado por las bases integradas, la oferta ganadora¹⁴, así como los documentos derivados del procedimiento de selección que establezcan obligaciones para las partes.

CLÁUSULA SÉTIMA: GARANTÍAS

EL CONTRATISTA entregó al perfeccionamiento del contrato la respectiva garantía incondicional, solidaria, irrevocable, y de realización automática en el país al solo requerimiento, a favor de LA ENTIDAD, por los conceptos, montos y vigencias siguientes:

- De fiel cumplimiento del contrato: [CONSIGNAR EL MONTO], a través de la [INDICAR EL TIPO DE GARANTÍA PRESENTADA] N° [INDICAR NÚMERO DEL DOCUMENTO] emitida por [SEÑALAR EMPRESA QUE LA EMITE]. Monto que es equivalente al diez por ciento (10%) del monto del contrato original, la misma que debe mantenerse vigente hasta el consentimiento de la liquidación final.

Importante

Al amparo de lo dispuesto en el numeral 149.4 del artículo 149 del Reglamento de la Ley de Contrataciones del Estado, en los contratos de consultoría de obra, si el postor ganador de la buena pro solicita la retención del diez por ciento (10%) del monto del contrato original como garantía de fiel cumplimiento de contrato, debe consignarse lo siguiente:

“De fiel cumplimiento del contrato: [CONSIGNAR EL MONTO], a través de la retención que debe efectuar LA ENTIDAD, durante la primera mitad del número total de pagos a realizarse, de forma prorrateada, con cargo a ser devuelto a la finalización del mismo.”

CLÁUSULA OCTAVA: EJECUCIÓN DE GARANTÍAS POR FALTA DE RENOVACIÓN

LA ENTIDAD puede solicitar la ejecución de las garantías cuando EL CONTRATISTA no las hubiere renovado antes de la fecha de su vencimiento, conforme a lo dispuesto en el literal a) del numeral 155.1 del artículo 155 del Reglamento de la Ley de Contrataciones del Estado.

CLÁUSULA DÉCIMA: CONFORMIDAD DE LA PRESTACIÓN DEL SERVICIO

La conformidad de la prestación del servicio se regula por lo dispuesto en el artículo 168 del Reglamento de la Ley de Contrataciones del Estado. La conformidad será otorgada por la Sub Gerencia de Infraestructura y Desarrollo Urbano y Rural de LA ENTIDAD.

De existir observaciones, LA ENTIDAD las comunica al CONTRATISTA, indicando claramente el sentido de estas, otorgándole un plazo para subsanar no menor de cinco (5) ni mayor de quince (15) días. Si pese al plazo otorgado, EL CONTRATISTA no cumpliera a cabalidad con la subsanación, LA ENTIDAD puede otorgar al CONTRATISTA periodos adicionales para las correcciones pertinentes. En este supuesto corresponde aplicar la penalidad por mora desde el vencimiento del plazo para subsanar.

Este procedimiento no resulta aplicable cuando la consultoría manifiestamente no cumpla con las características y condiciones ofrecidas, en cuyo caso LA ENTIDAD no otorga la conformidad, debiendo considerarse como no ejecutada la prestación, aplicándose la penalidad que corresponda por cada día de atraso.

CLÁUSULA UNDÉCIMA: DECLARACIÓN JURADA DEL CONTRATISTA

EL CONTRATISTA declara bajo juramento que se compromete a cumplir las obligaciones derivadas del presente contrato, bajo sanción de quedar inhabilitado para contratar con el Estado en caso de incumplimiento.

CLÁUSULA DUODÉCIMA: RESPONSABILIDAD POR VICIOS OCULTOS

La conformidad del servicio por parte de LA ENTIDAD no enerva su derecho a reclamar posteriormente por defectos o vicios ocultos, conforme a lo dispuesto por los artículos 40 de la Ley

¹⁴ La oferta ganadora comprende a la oferta técnica y oferta económica del postor ganador de la buena pro.

de Contrataciones del Estado y 173 de su Reglamento.

En los contratos de consultoría de obras para la supervisión de obra, se debe reemplazar el último párrafo de esta cláusula por el siguiente:

El plazo máximo de responsabilidad del contratista puede ser reclamada por la Entidad por (7) años después de la conformidad de obra otorgada por LA ENTIDAD”.

CLÁUSULA DÉCIMA TERCERA: PENALIDADES

Si EL CONTRATISTA incurre en retraso injustificado en la ejecución de las prestaciones objeto del contrato, LA ENTIDAD le aplica automáticamente una penalidad por mora por cada día de atraso, de acuerdo a la siguiente fórmula:

$$\text{Penalidad Diaria} = \frac{0.10 \times \text{monto vigente}}{F \times \text{plazo vigente en días}}$$

Donde:

F = 0.25 para plazos mayores a sesenta (60) días

El retraso se justifica a través de la solicitud de ampliación de plazo debidamente aprobado. Adicionalmente, se considera justificado el retraso y en consecuencia no se aplica penalidad, cuando EL CONTRATISTA acredite, de modo objetivamente sustentado, que el mayor tiempo transcurrido no le resulta imputable. En este último caso la calificación del retraso como justificado por parte de LA ENTIDAD no da lugar al pago de gastos generales ni costos directos de ningún tipo, conforme el numeral 162.5 del artículo 162 del Reglamento de la Ley de Contrataciones del Estado.

Adicionalmente a la penalidad por mora se aplicarán las siguientes penalidades:

Penalidades			
N°	Supuestos de aplicación de penalidad	Forma de cálculo	Procedimiento
1	Cuando el personal clave permanece menos de sesenta (60) días calendario o del íntegro del plazo de ejecución de la prestación, si este es menor a los sesenta (60) días calendarios, de conformidad con las disposiciones establecidas en el numeral 190.2 del artículo del Reglamento.	Penalidad x día UNA (1) UIT por cada día de ausencia del personal en el plazo previsto.	Informe del Coordinador Zonal o del administrador de contrato con los sustentos correspondientes, aplicable para las visitas de inspección revisión de entregable.
2	En caso culmine la relación contractual entre EL CONSULTOR y el personal ofertado y la Entidad no haya aprobado la sustitución del personal por no cumplir con las experiencias y calificaciones del profesional a ser reemplazado.	Penalidad x día UNA (1) UIT por cada día de ausencia del personal.	Según informe del administrador del contrato. El plazo se computará desde la fecha de renuncia del profesional hasta la aprobación del cambio del profesional.
3	Inasistencia de personal clave a reuniones de trabajo convocados por la Entidad	0.05% del monto del contrato vigente por inasistencia, por profesional y por cada reunión	Acta de reunión de trabajo e Informe del Administrador del Contrato. La penalidad se realizará por cada profesional ausente.
4	Personal propuesto (Jefe de Estudio o Jefe de Proyecto) laborando simultáneamente en dos contratos con la ENTIDAD	2.5% del Monto del Contrato vigente.	Informe del administrador del contrato sustentado la presencia al jefe de proyecto en más de un contrato.
5	Omisión de rellenar las perforaciones de calicatas, por cada vez	0.5% del Monto del Contrato vigente.	Informe del Coordinador Zonal o de quien haga sus veces, con las fotografías correspondientes.
6	Demora en la presentación de los informes parciales	Penalidad diaria = $0.10 \times M / (F \times P)$ Donde: F = 0.25. M: Monto del contrato vigente total P: Plazo vigente total en días.	Verificación de la fecha de presentación del informe contra la fecha programada.
7	Demora en la subsanación de observaciones	Penalidad diaria = $0.10 \times M / (F \times P)$ Donde: F = 0.25. M: Monto del contrato vigente total P: Plazo vigente total en días.	Verificación de la fecha de presentación de subsanación de observaciones del informe contra la fecha programada.

Estas penalidades se deducen de los pagos a cuenta o del pago final, según corresponda; o si fuera necesario, se cobra del monto resultante de la ejecución de la garantía de fiel cumplimiento.

Estos dos (2) tipos de penalidades pueden alcanzar cada una un monto máximo equivalente al diez por ciento (10%) del monto del contrato vigente, o de ser el caso, del ítem que debió ejecutarse.

Cuando se llegue a cubrir el monto máximo de la penalidad por mora o el monto máximo para otras penalidades, de ser el caso, LA ENTIDAD puede resolver el contrato por incumplimiento.

CLÁUSULA DÉCIMA CUARTA: RESOLUCIÓN DEL CONTRATO

Cualquiera de las partes puede resolver el contrato, de conformidad con el numeral 32.3 del artículo 32 y artículo 36 de la Ley de Contrataciones del Estado, y el artículo 164 de su Reglamento. De darse el caso, LA ENTIDAD procederá de acuerdo a lo establecido en el artículo 165 del Reglamento de la Ley de Contrataciones del Estado.

CLÁUSULA DÉCIMA QUINTA: RESPONSABILIDAD DE LAS PARTES

Cuando se resuelva el contrato por causas imputables a algunas de las partes, se debe resarcir los daños y perjuicios ocasionados, a través de la indemnización correspondiente. Ello no obsta la aplicación de las sanciones administrativas, penales y pecuniarias a que dicho incumplimiento diere lugar, en el caso que éstas correspondan.

Lo señalado precedentemente no exime a ninguna de las partes del cumplimiento de las demás obligaciones previstas en el presente contrato.

CLÁUSULA DÉCIMA SEXTA: ANTICORRUPCIÓN

EL CONTRATISTA declara y garantiza no haber, directa o indirectamente, o tratándose de una persona jurídica a través de sus socios, integrantes de los órganos de administración, apoderados, representantes legales, funcionarios, asesores o personas vinculadas a las que se refiere el artículo 7 del Reglamento de la Ley de Contrataciones del Estado, ofrecido, negociado o efectuado, cualquier pago o, en general, cualquier beneficio o incentivo ilegal en relación al contrato.

Asimismo, el CONTRATISTA se obliga a conducirse en todo momento, durante la ejecución del contrato, con honestidad, probidad, veracidad e integridad y de no cometer actos ilegales o de corrupción, directa o indirectamente o a través de sus socios, accionistas, participacionistas, integrantes de los órganos de administración, apoderados, representantes legales, funcionarios, asesores y personas vinculadas a las que se refiere el artículo 7 del Reglamento de la Ley de Contrataciones del Estado.

Además, EL CONTRATISTA se compromete a i) comunicar a las autoridades competentes, de manera directa y oportuna, cualquier acto o conducta ilícita o corrupta de la que tuviera conocimiento; y ii) adoptar medidas técnicas, organizativas y/o de personal apropiadas para evitar los referidos actos o prácticas.

Finalmente, EL CONTRATISTA se compromete a no colocar a los funcionarios públicos con los que deba interactuar, en situaciones reñidas con la ética. En tal sentido, reconoce y acepta la prohibición de ofrecerles a éstos cualquier tipo de obsequio, donación, beneficio y/o gratificación, ya sea de bienes o servicios, cualquiera sea la finalidad con la que se lo haga.

CLÁUSULA DÉCIMA SÉTIMA: MARCO LEGAL DEL CONTRATO

Sólo en lo no previsto en este contrato, en la Ley de Contrataciones del Estado y su Reglamento, en las directivas que emita el OSCE y demás normativa especial que resulte aplicable, serán de aplicación supletoria las disposiciones pertinentes del Código Civil vigente, cuando corresponda, y demás normas de derecho privado.

CLÁUSULA DÉCIMA OCTAVA: SOLUCIÓN DE CONTROVERSIAS¹⁵

Las controversias que surjan entre las partes durante la ejecución del contrato se resuelven mediante conciliación o arbitraje, según el acuerdo de las partes.

¹⁵ De acuerdo con el numeral 225.3 del artículo 225 del Reglamento, las partes pueden recurrir al arbitraje ad hoc cuando las controversias deriven de procedimientos de selección cuyo valor referencial sea menor o igual a cinco millones con 00/100 soles (S/ 5 000 000,00).

Cualquiera de las partes tiene derecho a iniciar el arbitraje a fin de resolver dichas controversias dentro del plazo de caducidad previsto en la Ley de Contrataciones del Estado y su Reglamento.

Facultativamente, cualquiera de las partes tiene el derecho a solicitar una conciliación dentro del plazo de caducidad correspondiente, según lo señalado en el artículo 224 del Reglamento de la Ley de Contrataciones del Estado, sin perjuicio de recurrir al arbitraje, en caso no se llegue a un acuerdo entre ambas partes o se llegue a un acuerdo parcial. Las controversias sobre nulidad del contrato solo pueden ser sometidas a arbitraje.

El Laudo arbitral emitido es inapelable, definitivo y obligatorio para las partes desde el momento de su notificación, según lo previsto en el numeral 45.21 del artículo 45 de la Ley de Contrataciones del Estado.

CLÁUSULA DÉCIMA NOVENA: FACULTAD DE ELEVAR A ESCRITURA PÚBLICA

Cualquiera de las partes puede elevar el presente contrato a Escritura Pública corriendo con todos los gastos que demande esta formalidad.

CLÁUSULA VIGÉSIMA: DOMICILIO PARA EFECTOS DE LA EJECUCIÓN CONTRACTUAL

Las partes declaran el siguiente domicilio para efecto de las notificaciones que se realicen durante la ejecución del presente contrato:

DOMICILIO DE LA ENTIDAD: [.....]

DOMICILIO DEL CONTRATISTA: [CONSIGNAR EL DOMICILIO SEÑALADO POR EL POSTOR GANADOR DE LA BUENA PRO AL PRESENTAR LOS REQUISITOS PARA EL PERFECCIONAMIENTO DEL CONTRATO]

La variación del domicilio aquí declarado de alguna de las partes debe ser comunicada a la otra parte, formalmente y por escrito, con una anticipación no menor de quince (15) días calendario.

De acuerdo con las bases integradas, la oferta y las disposiciones del presente contrato, las partes lo firman por duplicado en señal de conformidad en la ciudad de [.....] al [CONSIGNAR FECHA].

“LA ENTIDAD”

“EL CONTRATISTA”

Importante

Este documento puede firmarse digitalmente si ambas partes cuentan con firma digital, según la Ley N° 27269, Ley de Firmas y Certificados Digitales¹⁶.

¹⁶ Para mayor información sobre la normativa de firmas y certificados digitales ingresar a: <https://www.indecopi.gob.pe/web/firmas-digitales/firmar-y-certificados-digitales>

CAPÍTULO VI CONSTANCIA DE PRESTACIÓN DE CONSULTORÍA DE OBRA

De conformidad con el artículo 169 del Reglamento, se deja expresa constancia de la culminación de la prestación derivada del contrato mencionado en el numeral 3 del presente documento.

1 DATOS DEL DOCUMENTO	Número del documento	
	Fecha de emisión del documento	

2 DATOS DEL CONTRATISTA	Nombre, denominación o razón social			
	RUC			
	EN CASO EL CONTRATISTA SEA UN CONSORCIO, ADEMÁS SE DEBERÁ REGISTRAR LA SIGUIENTE INFORMACIÓN:			
	Nombre o razón social del integrante del consorcio	RUC	%	Descripción de las obligaciones

3 DATOS DEL CONTRATO	Número del contrato						
	Tipo y número del procedimiento de selección						
	Objeto del contrato	Elaboración de Expediente Técnico		Supervisión de la elaboración del Expediente Técnico		Supervisión de Obra	
	Descripción del objeto del contrato						
	Fecha de suscripción del contrato						
	Monto total ejecutado del contrato						
	Plazo de ejecución contractual	Plazo original			días calendario		
		Ampliación(es) de plazo			días calendario		
		Total plazo			días calendario		
		Fecha de inicio de la consultoría de obra					
Fecha final de la consultoría de obra							

En caso de elaboración de Expediente Técnico

4 DATOS DEL EXPEDIENTE TÉCNICO	Denominación del proyecto	
	Ubicación del proyecto	
	Monto del presupuesto	

En caso de Supervisión de Obras

5 DATOS DE LA OBRA	Denominación de la obra	
	Ubicación de la obra	
	Número de adicionales de obra	
	Monto total de los adicionales	
	Número de deductivos	
	Monto total de los deductivos	
	Monto total de la obra	

6 APLICACIÓN DE PENALIDADES	Monto de las penalidades por mora	
	Monto de otras penalidades	
	Monto total de las penalidades aplicadas	

7 DATOS DE LA ENTIDAD	Nombre de la Entidad	
	RUC de la Entidad	
	Nombres y apellidos del funcionario que emite la constancia	
	Cargo que ocupa en la Entidad	
	Teléfono de contacto	

8	
	NOMBRE, FIRMA Y SELLO DEL FUNCIONARIO COMPETENTE

ANEXOS

ANEXO N° 1

DECLARACIÓN JURADA DE DATOS DEL POSTOR

Señores

COMITÉ DE SELECCIÓN

ADJUDICACIÓN SIMPLIFICADA N° 014-2023-MDCH/CS-1

Presente.-

El que se suscribe, [.....], postor y/o Representante Legal de [CONSIGNAR EN CASO DE SER PERSONA JURÍDICA], identificado con [CONSIGNAR TIPO DE DOCUMENTO DE IDENTIDAD] N° [CONSIGNAR NÚMERO DE DOCUMENTO DE IDENTIDAD], con poder inscrito en la localidad de [CONSIGNAR EN CASO DE SER PERSONA JURÍDICA] en la Ficha N° [CONSIGNAR EN CASO DE SER PERSONA JURÍDICA] Asiento N° [CONSIGNAR EN CASO DE SER PERSONA JURÍDICA], **DECLARO BAJO JURAMENTO** que la siguiente información se sujeta a la verdad:

Nombre, Denominación o Razón Social :			
Domicilio Legal :			
RUC :	Teléfono(s) :		
MYPE ¹⁷		Sí	No
Correo electrónico :			

Autorización de notificación por correo electrónico:

Autorizo que se notifiquen al correo electrónico indicado las siguientes actuaciones:

1. Solicitud de reducción de la oferta económica.
2. Solicitud de subsanación de los requisitos para perfeccionar el contrato.
3. Solicitud para presentar los documentos para perfeccionar el contrato, según orden de prelación, de conformidad con lo previsto en el artículo 141 del Reglamento.
4. Respuesta a la solicitud de acceso al expediente de contratación.

Asimismo, me comprometo a remitir la confirmación de recepción, en el plazo máximo de dos (2) días hábiles de recibida la comunicación.

[CONSIGNAR CIUDAD Y FECHA]

.....
Firma, Nombres y Apellidos del postor o Representante legal, según corresponda

Importante

La notificación dirigida a la dirección de correo electrónico consignada se entenderá válidamente efectuada cuando la Entidad reciba acuse de recepción.

Importante

¹⁷ Esta información será verificada por la Entidad en la página web del Ministerio de Trabajo y Promoción del Empleo en la sección consulta de empresas acreditadas en el REMYPE en el link <http://www2.trabajo.gob.pe/servicios-en-linea-2-2/> y se tendrá en consideración, en caso el postor ganador de la buena pro solicite la retención del diez por ciento (10%) del monto del contrato, en calidad de garantía de fiel cumplimiento, según lo señalado en el numeral 149.4 del artículo 149 y el numeral 151.2 del artículo 151 del Reglamento. Asimismo, dicha información se tendrá en cuenta en caso de empate, conforme a lo previsto en el artículo 91 del Reglamento.

Cuando se trate de consorcios, la declaración jurada es la siguiente:

ANEXO N° 1

DECLARACIÓN JURADA DE DATOS DEL POSTOR

Señores

COMITÉ DE SELECCIÓN

ADJUDICACIÓN SIMPLIFICADA N° 014-2023-MDCH/CS-1

Presente.-

El que se suscribe, [...], representante común del consorcio [CONSIGNAR EL NOMBRE DEL CONSORCIO], identificado con [CONSIGNAR TIPO DE DOCUMENTO DE IDENTIDAD] N° [CONSIGNAR NÚMERO DE DOCUMENTO DE IDENTIDAD], **DECLARO BAJO JURAMENTO** que la siguiente información se sujeta a la verdad:

Datos del consorciado 1				
Nombre, Denominación o Razón Social :				
Domicilio Legal :				
RUC :	Teléfono(s) :			
MYPE ¹⁸		Sí	No	
Correo electrónico :				

Datos del consorciado 2				
Nombre, Denominación o Razón Social :				
Domicilio Legal :				
RUC :	Teléfono(s) :			
MYPE ¹⁹		Sí	No	
Correo electrónico :				

Datos del consorciado ...				
Nombre, Denominación o Razón Social :				
Domicilio Legal :				
RUC :	Teléfono(s) :			
MYPE ²⁰		Sí	No	
Correo electrónico :				

Autorización de notificación por correo electrónico:

Correo electrónico del consorcio:

Autorizo que se notifiquen al correo electrónico indicado las siguientes actuaciones:

1. Solicitud de reducción de la oferta económica.
2. Solicitud de subsanación de los requisitos para perfeccionar el contrato.
3. Solicitud para presentar los documentos para perfeccionar el contrato, según orden de prelación,

¹⁸ Esta información será verificada por la Entidad en la página web del Ministerio de Trabajo y Promoción del Empleo en la sección consulta de empresas acreditadas en el REMYPE en el link <http://www2.trabajo.gob.pe/servicios-en-linea-2-2/> y se tendrá en consideración, en caso el consorcio ganador de la buena pro solicite la retención del diez por ciento (10%) del monto del contrato, en calidad de garantía de fiel cumplimiento, según lo señalado en el numeral 149.4 del artículo 149 y el numeral 151.2 del artículo 151 del Reglamento. Asimismo, dicha información se tendrá en cuenta en caso de empate, conforme a lo previsto en el artículo 91 del Reglamento. Para dichos efectos, todos los integrantes del consorcio deben acreditar la condición de micro o pequeña empresa.

¹⁹ Ibidem.

²⁰ Ibidem.

de conformidad con lo previsto en el artículo 141 del Reglamento.

4. Respuesta a la solicitud de acceso al expediente de contratación.

Asimismo, me comprometo a remitir la confirmación de recepción, en el plazo máximo de dos (2) días hábiles de recibida la comunicación.

[CONSIGNAR CIUDAD Y FECHA]

.....
**Firma, Nombres y Apellidos del representante
común del consorcio**

Importante

La notificación dirigida a la dirección de correo electrónico consignada se entenderá válidamente efectuada cuando la Entidad reciba acuse de recepción.

ANEXO N° 2

DECLARACIÓN JURADA (ART. 52 DEL REGLAMENTO DE LA LEY DE CONTRATACIONES DEL ESTADO)

Señores

COMITÉ DE SELECCIÓN

ADJUDICACIÓN SIMPLIFICADA N° 014-2023-MDCH/CS-1

Presente.-

Mediante el presente el suscrito, postor y/o Representante Legal de [CONSIGNAR EN CASO DE SER PERSONA JURÍDICA], declaro bajo juramento:

- i. No haber incurrido y me obligo a no incurrir en actos de corrupción, así como a respetar el principio de integridad.
- ii. No tener impedimento para postular en el procedimiento de selección ni para contratar con el Estado, conforme al artículo 11 de la Ley de Contrataciones del Estado.
- iii. Conocer las sanciones contenidas en la Ley de Contrataciones del Estado y su Reglamento, así como las disposiciones aplicables de la Ley N° 27444, Ley del Procedimiento Administrativo General.
- iv. Participar en el presente proceso de contratación en forma independiente sin mediar consulta, comunicación, acuerdo, arreglo o convenio con ningún proveedor; y, conocer las disposiciones del Decreto Legislativo N° 1034, Decreto Legislativo que aprueba la Ley de Represión de Conductas Anticompetitivas.
- v. Conocer, aceptar y someterme a las bases, condiciones y reglas del procedimiento de selección.
- vi. Ser responsable de la veracidad de los documentos e información que presento en el presente procedimiento de selección.
- vii. Comprometerme a mantener la oferta presentada durante el procedimiento de selección y a perfeccionar el contrato, en caso de resultar favorecido con la buena pro.

[CONSIGNAR CIUDAD Y FECHA]

.....
**Firma, Nombres y Apellidos del postor o
Representante legal, según corresponda**

Importante

En el caso de consorcios, cada integrante debe presentar esta declaración jurada, salvo que sea presentada por el representante común del consorcio.

ANEXO N° 3

DECLARACIÓN JURADA DE CUMPLIMIENTO DE LOS TÉRMINOS DE REFERENCIA

Señores

COMITÉ DE SELECCIÓN

ADJUDICACIÓN SIMPLIFICADA N° 014-2023-MDCH/CS-1

Presente.-

Es grato dirigirme a usted, para hacer de su conocimiento que luego de haber examinado las bases y demás documentos del procedimiento de la referencia y, conociendo todos los alcances y las condiciones detalladas en dichos documentos, el postor que suscribe ofrece el servicio de consultoría de obra [CONSIGNAR EL OBJETO DE LA CONVOCATORIA], de conformidad con los Términos de Referencia que se indican en el numeral 3.1 del Capítulo III de la sección específica de las bases y los documentos del procedimiento.

[CONSIGNAR CIUDAD Y FECHA]

.....
**Firma, Nombres y Apellidos del postor o
Representante legal o común, según corresponda**

Importante

Adicionalmente, puede requerirse la presentación de documentación que acredite el cumplimiento de los términos de referencia, conforme a lo indicado en el acápite relacionado al contenido de las ofertas de la presente sección de las bases.

ANEXO N° 4

DECLARACIÓN JURADA DE PLAZO DE PRESTACIÓN DEL SERVICIO DE CONSULTORÍA DE OBRA

Señores
COMITÉ DE SELECCIÓN
ADJUDICACIÓN SIMPLIFICADA N° 014-2023-MDCH/CS-1
Presente.-

Mediante el presente, con pleno conocimiento de las condiciones que se exigen en las bases del procedimiento de la referencia, me comprometo a prestar el servicio de consultoría de obra objeto del presente procedimiento de selección en el plazo de [CONSIGNAR EL PLAZO OFERTADO].

[CONSIGNAR CIUDAD Y FECHA]

.....
Firma, Nombres y Apellidos del postor o
Representante legal o común, según corresponda

ANEXO N° 5

PROMESA DE CONSORCIO

(Sólo para el caso en que un consorcio se presente como postor)

Señores

COMITÉ DE SELECCIÓN

ADJUDICACIÓN SIMPLIFICADA N° 014-2023-MDCH/CS-1

Presente.-

Los suscritos declaramos expresamente que hemos convenido en forma irrevocable, durante el lapso que dure el procedimiento de selección, para presentar una oferta conjunta a la **ADJUDICACIÓN SIMPLIFICADA N° [CONSIGNAR NOMENCLATURA DEL PROCEDIMIENTO]**.

Asimismo, en caso de obtener la buena pro, nos comprometemos a formalizar el contrato de consorcio, de conformidad con lo establecido por el artículo 140 del Reglamento de la Ley de Contrataciones del Estado, bajo las siguientes condiciones:

a) Integrantes del consorcio

1. [NOMBRE, DENOMINACIÓN O RAZÓN SOCIAL DEL CONSORCIADO 1].
2. [NOMBRE, DENOMINACIÓN O RAZÓN SOCIAL DEL CONSORCIADO 2].

b) Designamos a [CONSIGNAR NOMBRES Y APELLIDOS DEL REPRESENTANTE COMÚN], identificado con [CONSIGNAR TIPO DE DOCUMENTO DE IDENTIDAD] N° [CONSIGNAR NÚMERO DE DOCUMENTO DE IDENTIDAD], como representante común del consorcio para efectos de participar en todos los actos referidos al procedimiento de selección, suscripción y ejecución del contrato correspondiente con [CONSIGNAR NOMBRE DE LA ENTIDAD].

Asimismo, declaramos que el representante común del consorcio no se encuentra impedido, inhabilitado ni suspendido para contratar con el Estado.

c) Fijamos nuestro domicilio legal común en [.....].

d) Las obligaciones que corresponden a cada uno de los integrantes del consorcio son las siguientes:

1. OBLIGACIONES DE [NOMBRE, DENOMINACIÓN O RAZÓN SOCIAL DEL CONSORCIADO 1] [%]²¹

[DESCRIBIR LAS OBLIGACIONES DEL CONSORCIADO 1]

2. OBLIGACIONES DE [NOMBRE, DENOMINACIÓN O RAZÓN SOCIAL DEL CONSORCIADO 2] [%]²²

[DESCRIBIR LAS OBLIGACIONES DEL CONSORCIADO 2]

TOTAL OBLIGACIONES

100%²³

²¹ Consignar únicamente el porcentaje total de las obligaciones, el cual debe ser expresado en número entero, sin decimales.

²² Consignar únicamente el porcentaje total de las obligaciones, el cual debe ser expresado en número entero, sin decimales.

²³ Este porcentaje corresponde a la sumatoria de los porcentajes de las obligaciones de cada uno de los integrantes del consorcio.

[CONSIGNAR CIUDAD Y FECHA]

.....
Consortiado 1
Nombres, apellidos y firma del Consortiado 1
o de su Representante Legal
Tipo y N° de Documento de Identidad

.....
Consortiado 2
Nombres, apellidos y firma del Consortiado 2
o de su Representante Legal
Tipo y N° de Documento de Identidad

Importante

De conformidad con el artículo 52 del Reglamento, las firmas de los integrantes del consorcio deben ser legalizadas.

ANEXO N° 6
OFERTA ECONÓMICA

Señores
COMITÉ DE SELECCIÓN
ADJUDICACIÓN SIMPLIFICADA N° 014-2023-MDCH/CS-1
Presente.-

Es grato dirigirme a usted, para hacer de su conocimiento que, de acuerdo con las bases, mi oferta económica es la siguiente:

CONCEPTO	OFERTA ECONÓMICA
TOTAL	

La oferta económica [CONSIGNAR LA MONEDA DE LA CONVOCATORIA] incluye todos los tributos, seguros, transporte, inspecciones, pruebas y, de ser el caso, los costos laborales conforme a la legislación vigente, así como cualquier otro concepto que pueda tener incidencia sobre el costo del servicio de consultoría a contratar; excepto la de aquellos postores que gocen de alguna exoneración legal, no incluirán en su oferta económica los tributos respectivos.

[CONSIGNAR CIUDAD Y FECHA]

.....
Firma, Nombres y Apellidos del postor o
Representante legal o común, según corresponda

ANEXO N° 8

EXPERIENCIA DEL POSTOR EN LA ESPECIALIDAD

Señores
COMITÉ DE SELECCIÓN
ADJUDICACIÓN SIMPLIFICADA N° 014-2023-MDCH/CS-1
Presente.-

Mediante el presente, el suscrito detalla la siguiente EXPERIENCIA EN LA ESPECIALIDAD:

Nº	CLIENTE	OBJETO DEL CONTRATO	Nº CONTRATO / O/S / COMPROBANTE DE PAGO	FECHA DEL CONTRATO O CP ²⁴	FECHA DE LA CONFORMIDAD DE SER EL CASO ²⁵	EXPERIENCIA PROVENIENTE ²⁶ DE:	MONEDA	IMPORTE ²⁷	TIPO DE CAMBIO VENTA ²⁸	MONTO FACTURADO ACUMULADO ²⁹
1										
2										
3										
4										

²⁴ Se refiere a la fecha de suscripción del contrato, de la emisión de la Orden de Servicios o de cancelación del comprobante de pago, según corresponda.

²⁵ Únicamente, cuando la fecha del perfeccionamiento del contrato, sea previa a los diez (10) años anteriores a la fecha de presentación de ofertas, caso en el cual el postor debe acreditar que la conformidad se emitió dentro de dicho periodo.

²⁶ Si el titular de la experiencia no es el postor, consignar si dicha experiencia corresponde a la matriz en caso que el postor sea sucursal, o fue transmitida por reorganización societaria, debiendo acompañar la documentación sustentatoria correspondiente. Al respecto, según la Opinión N° 216-2017/DTN "Considerando que la sociedad matriz y la sucursal constituyen la misma persona jurídica, la sucursal puede acreditar como suya la experiencia de su matriz". Del mismo modo, según lo previsto en la Opinión N° 010-2014/DTN, "... en una operación de reorganización societaria que comprende tanto una fusión como una escisión, la sociedad resultante podrá acreditar como suya la experiencia de la sociedad incorporada o absorbida, que se extingue producto de la fusión; asimismo, si en virtud de la escisión se transfiere un bloque patrimonial consistente en una línea de negocio completa, la sociedad resultante podrá acreditar como suya la experiencia de la sociedad escindida, correspondiente a la línea de negocio transmitida. De esta manera, la sociedad resultante podrá emplear la experiencia transmitida, como consecuencia de la reorganización societaria antes descrita, en los futuros procesos de selección en los que participe".

²⁷ Se refiere al monto del contrato ejecutado incluido adicionales y reducciones, de ser el caso.

²⁸ El tipo de cambio venta debe corresponder al publicado por la SBS correspondiente a la fecha de suscripción del contrato, de la emisión de la Orden de Servicios o de cancelación del comprobante de pago, según corresponda.

²⁹ Consignar en la moneda establecida en las bases.

Nº	CLIENTE	OBJETO DEL CONTRATO	Nº CONTRATO / O/S / COMPROBANTE DE PAGO	FECHA DEL CONTRATO O CP ²⁴	FECHA DE LA CONFORMIDAD DE SER EL CASO ²⁵	EXPERIENCIA PROVENIENTE ²⁶ DE:	MONEDA	IMPORTE ²⁷	TIPO DE CAMBIO VENTA ²⁸	MONTO FACTURADO ACUMULADO ²⁹	
5											
6											
7											
8											
9											
10											
...											
20											
TOTAL											

[CONSIGNAR CIUDAD Y FECHA]

.....
Firma, Nombres y Apellidos del postor o
Representante legal o común, según corresponda

ANEXO N° 9

DECLARACIÓN JURADA (NUMERAL 49.4 DEL ARTÍCULO 49 DEL REGLAMENTO)

Señores
COMITÉ DE SELECCIÓN
ADJUDICACIÓN SIMPLIFICADA N° 014-2023-MDCH/CS-1
Presente.-

Mediante el presente el suscrito, postor y/o Representante Legal de [CONSIGNAR EN CASO DE SER PERSONA JURÍDICA], declaro que la experiencia que acredito de la empresa [CONSIGNAR LA DENOMINACIÓN DE LA PERSONA JURÍDICA] como consecuencia de una reorganización societaria, no se encuentra en el supuesto establecido en el numeral 49.4 del artículo 49 del Reglamento.

[CONSIGNAR CIUDAD Y FECHA]

.....
**Firma, Nombres y Apellidos del postor o
Representante legal, según corresponda**

Importante

A efectos de cautelar la veracidad de esta declaración, el postor puede verificar la información de la Relación de Proveedores Sancionados por el Tribunal de Contrataciones del Estado con Sanción Vigente en <http://portal.osce.gob.pe/rnp/content/relación-de-proveedores-sancionados>.

También le asiste dicha facultad al órgano encargado de las contrataciones o al órgano de la Entidad al que se le haya asignado la función de verificación de la oferta presentada por el postor ganador de la buena pro.

ANEXO N° 11

SOLICITUD DE BONIFICACIÓN DEL CINCO POR CIENTO (5%) POR TENER LA CONDICIÓN DE MICRO Y PEQUEÑA EMPRESA

Señores

COMITÉ DE SELECCIÓN

ADJUDICACIÓN SIMPLIFICADA N° 014-2023-MDCH/CS-1

Presente.-

Mediante el presente el suscrito, postor y/o Representante legal de [CONSIGNAR EN CASO DE SER PERSONA JURÍDICA], solicito la asignación de la bonificación del cinco por ciento (5%) sobre el puntaje total obtenido, debido a que mi representada cuenta con la condición de micro y pequeña empresa.

[CONSIGNAR CIUDAD Y FECHA]

.....
**Firma, Nombres y Apellidos del postor o
Representante legal o común, según corresponda**

Importante

- *Para asignar la bonificación, el órgano encargado de las contrataciones o comité de selección, según corresponda, verifica la página web del Ministerio de Trabajo y Promoción del Empleo en la sección consulta de empresas acreditadas en el REMYPE en el link <http://www2.trabajo.gob.pe/servicios-en-linea-2-2/>.*
- *Para que un consorcio pueda acceder a la bonificación, cada uno de sus integrantes debe cumplir con la condición de micro y pequeña empresa.*

ANEXO N° 12

**AUTORIZACIÓN DE NOTIFICACIÓN DE LA DECISIÓN DE LA ENTIDAD SOBRE LA
SOLICITUD DE AMPLIACIÓN DE PLAZO MEDIANTE MEDIOS ELECTRÓNICOS DE
COMUNICACIÓN**

(DOCUMENTO A PRESENTAR EN EL PERFECCIONAMIENTO DEL CONTRATO)

Señores
COMITÉ DE SELECCIÓN
ADJUDICACIÓN SIMPLIFICADA N° 014-2023-MDCH/CS-1
Presente.-

El que se suscribe, [.....], postor adjudicado y/o Representante Legal de [CONSIGNAR EN CASO DE SER PERSONA JURÍDICA], identificado con [CONSIGNAR TIPO DE DOCUMENTO DE IDENTIDAD] N° [CONSIGNAR NÚMERO DE DOCUMENTO DE IDENTIDAD], autorizo que durante la ejecución del contrato se me notifique al correo electrónico [INDICAR EL CORREO ELECTRÓNICO] lo siguiente:

✓ Notificación de la decisión de la Entidad respecto a la solicitud de ampliación de plazo.

[CONSIGNAR CIUDAD Y FECHA]

.....
**Firma, Nombres y Apellidos del postor o
Representante legal o común, según
corresponda**

Importante

La notificación de la decisión de la Entidad respecto a la solicitud de ampliación de plazo se efectúa por medios electrónicos de comunicación, siempre que se cuente con la autorización correspondiente y sea posible obtener un acuse de recibo a través del mecanismo utilizado.