



**BASES ESTÁNDAR DE ADJUDICACIÓN SIMPLIFICADA  
PARA LA CONTRATACIÓN DEL SERVICIO DE  
CONSULTORÍA DE OBRA<sup>1</sup>**

**ADJUDICACIÓN SIMPLIFICADA N°066-2023-GRU-GR-CS  
PRIMERA CONVOCATORIA**

**CONTRATACIÓN DEL SERVICIO DE CONSULTORÍA DE  
OBRA PARA LA REFORMULACIÓN DEL EXPEDIENTE  
TÉCNICO DEL PROYECTO DE INVERSIÓN:  
“MEJORAMIENTO DEL JR. CALLERIA Y AV. ABUJAO,  
DISTRITO DE CALLERIA, PROVINCIA DE CORONEL  
PORTILLO - UCAYALI. CUI 2189265**

**BASES INTEGRADAS**

<sup>1</sup> Estas Bases se utilizarán para la contratación del servicio de consultoría de obra. Para tal efecto, se deberá tener en cuenta la siguiente definición:

**Consultoría de obra:** Servicios profesionales altamente calificados consistente en la elaboración del expediente técnico de obras, en la supervisión de la elaboración del expediente técnico de obra o en la supervisión de obras.

**DEBER DE COLABORACIÓN**

La Entidad y todo proveedor que se someta a las presentes Bases, sea como participante, postor y/o contratista, deben conducir su actuación conforme a los principios previstos en la Ley de Contrataciones del Estado.

En este contexto, se encuentran obligados a prestar su colaboración al OSCE y a la Secretaría Técnica de la Comisión de Defensa de la Libre Competencia del INDECOPI, en todo momento según corresponda a sus competencias, a fin de comunicar presuntos casos de fraude, colusión y corrupción por parte de los funcionarios y servidores de la Entidad, así como los proveedores y demás actores que participan en el proceso de contratación.

De igual forma, deben poner en conocimiento del OSCE y a la Secretaría Técnica de la Comisión de Defensa de la Libre Competencia del INDECOPI los indicios de conductas anticompetitivas que se presenten durante el proceso de contratación, en los términos del Decreto Legislativo N° 1034, "Ley de Represión de Conductas Anticompetitivas", o norma que la sustituya, así como las demás normas de la materia.

La Entidad y todo proveedor que se someta a las presentes Bases, sea como participante, postor y/o contratista del proceso de contratación deben permitir al OSCE o a la Secretaría Técnica de la Comisión de Defensa de la Libre Competencia del INDECOPI el acceso a la información referida a las contrataciones del Estado que sea requerida, prestar testimonio o absolución de posiciones que se requieran, entre otras formas de colaboración.

## SECCIÓN GENERAL

### DISPOSICIONES COMUNES DEL PROCEDIMIENTO DE SELECCIÓN

(ESTA SECCIÓN NO DEBE SER MODIFICADA EN NINGÚN EXTREMO, BAJO SANCIÓN DE NULIDAD)

## CAPÍTULO I ETAPAS DEL PROCEDIMIENTO DE SELECCIÓN

### 1.1. REFERENCIAS

Cuando en el presente documento se mencione la palabra Ley, se entiende que se está haciendo referencia a la Ley N° 30225, Ley de Contrataciones del Estado, y cuando se mencione la palabra Reglamento, se entiende que se está haciendo referencia al Reglamento de la Ley de Contrataciones del Estado aprobado por Decreto Supremo N° 344-2018-EF.

Las referidas normas incluyen sus respectivas modificaciones, de ser el caso.

### 1.2. CONVOCATORIA

Se realiza a través de su publicación en el SEACE de conformidad con lo señalado en el artículo 54 del Reglamento, en la fecha señalada en el calendario del procedimiento de selección, debiendo adjuntar las bases y resumen ejecutivo.

### 1.3. REGISTRO DE PARTICIPANTES

El registro de participantes se realiza conforme al artículo 55 del Reglamento. En el caso de un consorcio, basta que se registre uno (1) de sus integrantes.

#### Importante

- Para registrarse como participante en un procedimiento de selección convocado por las Entidades del Estado Peruano, es necesario que los proveedores cuenten con inscripción vigente y estar habilitados ante el Registro Nacional de Proveedores (RNP) que administra el Organismo Supervisor de las Contrataciones del Estado (OSCE). Para obtener mayor información, se puede ingresar a la siguiente dirección electrónica: [www.mp.gob.pe](http://www.mp.gob.pe).
- Los proveedores que deseen registrar su participación deben ingresar al SEACE utilizando su Certificado SEACE (usuario y contraseña). Asimismo, deben observar las instrucciones señaladas en el documento de orientación "Guía para el registro de participantes electrónico" publicado en <https://www2.seace.gob.pe/>.
- En caso los proveedores no cuenten con inscripción vigente en el RNP y/o se encuentren inhabilitados o suspendidos para ser participantes, postores y/o contratistas, el SEACE restringirá su registro, quedando a potestad de estos intentar nuevamente registrar su participación en el procedimiento de selección en cualquier otro momento, dentro del plazo establecido para dicha etapa, siempre que haya obtenido la vigencia de su inscripción o quedado sin efecto la sanción que le impuso el Tribunal de Contrataciones del Estado.

### 1.4. FORMULACIÓN DE CONSULTAS Y OBSERVACIONES A LAS BASES

La formulación de consultas y observaciones a las bases se efectúa de conformidad con lo establecido en los numerales 72.1 y 72.2 del artículo 72 del Reglamento, así como el literal a) del artículo 89 del Reglamento.

#### Importante

No pueden formularse consultas ni observaciones respecto del contenido de una ficha de homologación aprobada. Las consultas y observaciones que se formulen sobre el particular, se tienen como no presentadas.

### 1.5. ABSOLUCIÓN DE CONSULTAS, OBSERVACIONES E INTEGRACIÓN DE BASES

La absolución de consultas, observaciones e integración de las bases se realizan conforme a las disposiciones previstas en el numeral 72.4 del artículo 72 y el literal a) del artículo 89 del Reglamento.

#### Importante

- No se absolverán consultas y observaciones a las bases que se presenten en forma física.
- Cuando exista divergencia entre lo indicado en el pliego de absolución de consultas y observaciones y la integración de bases, prevalece lo absuelto en el referido pliego; sin perjuicio, del deslinde de responsabilidades correspondiente.

### 1.6. FORMA DE PRESENTACIÓN DE OFERTAS

Las ofertas se presentan conforme lo establecido en el artículo 59 y en el artículo 90 del Reglamento.

Las declaraciones juradas, formatos o formularios previstos en las bases que conforman la oferta deben estar debidamente firmados por el postor (firma manuscrita o digital, según la Ley N° 27269, Ley de Firmas y Certificados Digitales<sup>2</sup>). Los demás documentos deben ser visados por el postor. En el caso de persona jurídica, por su representante legal, apoderado o mandatario designado para dicho fin y, en el caso de persona natural, por este o su apoderado. No se acepta el pegado de la imagen de una firma o visto. Las ofertas se presentan foliadas.

#### Importante

- Los formularios electrónicos que se encuentran en el SEACE y que los proveedores deben llenar para presentar sus ofertas, tienen carácter de declaración jurada.
- En caso la información contenida en los documentos escaneados que conforman la oferta no coincida con lo declarado a través del SEACE, prevalece la información declarada en los documentos escaneados.
- No se tomará en cuenta las ofertas que se presenten en físico a la Entidad.

### 1.7. PRESENTACIÓN Y APERTURA DE OFERTAS

El participante presentará su oferta de manera electrónica a través del SEACE, desde las 00:01 horas hasta las 23:59 horas del día establecido para el efecto en el cronograma del procedimiento; adjuntando el archivo digitalizado que contenga los documentos que conforman la oferta de acuerdo a lo requerido en las bases.

El participante debe verificar antes de su envío, bajo su responsabilidad, que el archivo pueda ser descargado y su contenido sea legible.

#### Importante

<sup>2</sup> Para mayor información sobre la normativa de firmas y certificados digitales ingresar a: <https://www.indecopi.gob.pe/web/firmas-digitales/firmar-y-certificados-digitales>

*Los integrantes de un consorcio no pueden presentar ofertas individuales ni conformar más de un consorcio en un procedimiento de selección, o en un determinado ítem cuando se trate de procedimientos de selección según relación de ítems.*

En la apertura electrónica de la oferta técnica, el órgano encargado de las contrataciones o el comité de selección, según corresponda, verifica la presentación de lo exigido en la sección específica de las bases de conformidad con el numeral 81.2 del artículo 81 del Reglamento y determina si las ofertas responden a las características y/o requisitos y condiciones de los Términos de Referencia, detallados en la sección específica de las bases. De no cumplir con lo requerido, la oferta se considera no admitida.

### 1.8. CALIFICACIÓN Y EVALUACIÓN DE LAS OFERTAS

La calificación y evaluación de los postores se realiza conforme los requisitos de calificación y factores de evaluación que se indican en la sección específica de las bases.

La evaluación técnica y económica se realiza sobre la base de:

Oferta técnica : 100 puntos  
Oferta económica : 100 puntos

#### 1.8.1 CALIFICACIÓN DE LAS OFERTAS TÉCNICAS

La calificación de las ofertas técnicas se realiza conforme a lo establecido en el numeral 82.1 del artículo 82 del Reglamento.

#### 1.8.2 EVALUACIÓN DE LAS OFERTAS TÉCNICAS

La evaluación de las ofertas técnicas se realiza conforme a lo establecido en los numerales 82.2 y 82.3 del artículo 82 del Reglamento.

#### 1.8.3 APERTURA Y EVALUACIÓN DE OFERTAS ECONÓMICAS

El órgano encargado de las contrataciones o el comité de selección, según corresponda, evalúa las ofertas económicas y determina el puntaje total de las ofertas conforme a lo dispuesto en el artículo 83 del Reglamento así como los coeficientes de ponderación previstos en la sección específica de las bases.

#### Importante

*En el caso de contratación de consultorias de obras a ser prestadas fuera de la provincia de Lima y Callao, cuyo valor referencial no supere los doscientos mil Soles (S/ 200,000.00), a solicitud del postor se asigna una bonificación equivalente al diez por ciento (10%) sobre el puntaje total obtenido por los postores con domicilio en la provincia donde prestará el servicio, o en las provincias colindantes, sean o no pertenecientes al mismo departamento o región. El domicilio es el consignado en la constancia de inscripción ante el RNP<sup>3</sup>. Lo mismo aplica en el caso de procedimientos de selección por relación de ítems, cuando algún ítem no supera el monto señalado anteriormente.*

### 1.9. SUBSANACIÓN DE LAS OFERTAS

La subsanación de las ofertas se sujeta a lo establecido en el artículo 60 del Reglamento. El plazo que se otorgue para la subsanación no puede ser inferior a un (1) día hábil.

<sup>3</sup> La constancia de inscripción electrónica se visualizará en el portal web del Registro Nacional de Proveedores: [www.rnp.gob.pe](http://www.rnp.gob.pe)

La solicitud de subsanación se realiza de manera electrónica a través del SEACE y será remitida al correo electrónico consignado por el postor al momento de realizar su inscripción en el RNP, siendo su responsabilidad el permanente seguimiento de las notificaciones a dicho correo. La notificación de la solicitud se entiende efectuada el día de su envío al correo electrónico.

La presentación de las subsanaciones se realiza a través del SEACE. No se tomará en cuenta la subsanación que se presente en físico a la Entidad.

#### 1.10. OTORGAMIENTO DE LA BUENA PRO

La buena pro se otorga luego de la evaluación correspondiente según lo indicado en el numeral 1.8.3 de la presente sección.

Previo al otorgamiento de la buena pro, el órgano encargado de las contrataciones o el comité de selección, según corresponda, aplica lo dispuesto en el artículo 68 del Reglamento, sobre el rechazo de las ofertas, de ser el caso.

En el supuesto de que dos (2) o más ofertas empaten, el otorgamiento de la buena pro se efectúa siguiendo estrictamente el orden señalado en el numeral 91.2 del artículo 91 del Reglamento.

El desempate mediante sorteo se realiza de manera electrónica a través del SEACE.

Definida la oferta ganadora, el órgano encargado de las contrataciones o el comité de selección, según corresponda, otorga la buena pro, mediante su publicación en el SEACE, incluyendo el cuadro comparativo y las actas debidamente motivadas de los resultados de la admisión, no admisión, calificación, descalificación, evaluación, rechazo y el otorgamiento de la buena pro.

#### 1.11. CONSENTIMIENTO DE LA BUENA PRO

Cuando se hayan presentado dos (2) o más ofertas, el consentimiento de la buena pro se produce a los cinco (5) días hábiles siguientes de la notificación de su otorgamiento, sin que los postores hayan ejercido el derecho de interponer el recurso de apelación.

En caso que se haya presentado una sola oferta, el consentimiento de la buena pro se produce el mismo día de la notificación de su otorgamiento.

El consentimiento del otorgamiento de la buena pro se publica en el SEACE al día hábil siguiente de producido.

##### Importante

*Una vez consentido el otorgamiento de la buena pro, el órgano encargado de las contrataciones o el órgano de la Entidad al que se haya asignado tal función realiza la verificación de la oferta presentada por el postor ganador de la buena pro conforme lo establecido en el numeral 64.6 del artículo 64 del Reglamento.*

## CAPÍTULO II SOLUCIÓN DE CONTROVERSIAS DURANTE EL PROCEDIMIENTO DE SELECCIÓN

### 2.1. RECURSO DE APELACIÓN

A través del recurso de apelación se pueden impugnar los actos dictados durante el desarrollo del procedimiento de selección hasta antes del perfeccionamiento del contrato.

El recurso de apelación se presenta ante la Entidad convocante, y es conocido y resuelto por su Titular, cuando el valor referencial sea igual o menor a cincuenta (50) UIT. Cuando el valor referencial sea mayor a dicho monto, el recurso de apelación se presenta ante y es resuelto por el Tribunal de Contrataciones del Estado.

En los procedimientos de selección según relación de ítems, el valor referencial total del procedimiento determina ante quién se presenta el recurso de apelación.

Los actos que declaren la nulidad de oficio, la cancelación del procedimiento de selección y otros actos emitidos por el Titular de la Entidad que afecten la continuidad de este, se impugnan ante el Tribunal de Contrataciones del Estado.

##### Importante

- Una vez otorgada la buena pro, el órgano encargado de las contrataciones o el comité de selección, según corresponda, está en la obligación de permitir el acceso de los participantes y postores al expediente de contratación, salvo la información calificada como secreta, confidencial o reservada por la normativa de la materia, a más tardar dentro del día siguiente de haberse solicitado por escrito.*
- A efectos de recoger la información de su interés, los postores pueden valerse de distintos medios, tales como: (i) la lectura y/o toma de apuntes, (ii) la captura y almacenamiento de imágenes, e incluso (iii) pueden solicitar copia de la documentación obrante en el expediente, siendo que, en este último caso, la Entidad deberá entregar dicha documentación en el menor tiempo posible, previo pago por tal concepto.*
- El recurso de apelación se presenta ante la Mesa de Partes del Tribunal o ante las oficinas desconcentradas del OSCE o en la Unidad de Trámite Documentario de la Entidad, según corresponda.*

### 2.2. PLAZOS DE INTERPOSICIÓN DEL RECURSO DE APELACIÓN

La apelación contra el otorgamiento de la buena pro o contra los actos dictados con anterioridad a ella se interpone dentro de los cinco (5) días hábiles siguientes de haberse notificado el otorgamiento de la buena pro.

La apelación contra los actos dictados con posterioridad al otorgamiento de la buena pro, contra la declaración de nulidad, cancelación y declaratoria de desierto del procedimiento, se interpone dentro de los cinco (5) días hábiles siguientes de haberse tomado conocimiento del acto que se desea impugnar.

### CAPÍTULO III DEL CONTRATO

#### 3.1. PERFECCIONAMIENTO DEL CONTRATO

Los plazos y el procedimiento para perfeccionar el contrato se realiza conforme a lo indicado en el artículo 141 del Reglamento.

Para perfeccionar el contrato, el postor ganador de la buena pro debe presentar los documentos señalados en el artículo 139 del Reglamento y los previstos en la sección específica de las bases.

#### 3.2. GARANTÍAS

Las garantías que deben otorgar los postores y/o contratistas, según corresponda, son las de fiel cumplimiento del contrato y por los adelantos.

##### 3.2.1. GARANTÍA DE FIEL CUMPLIMIENTO

Como requisito indispensable para perfeccionar el contrato, el postor ganador debe entregar a la Entidad la garantía de fiel cumplimiento del mismo por una suma equivalente al diez por ciento (10%) del monto del contrato original. Esta se mantiene vigente hasta el consentimiento de la liquidación final.

##### 3.2.2. GARANTÍA DE FIEL CUMPLIMIENTO POR PRESTACIONES ACCESORIAS

En las contrataciones que conllevan la ejecución de prestaciones accesorias, tales como mantenimiento, reparación o actividades afines, se otorga una garantía adicional por una suma equivalente al diez por ciento (10%) del monto del contrato de la prestación accesoria, la misma que debe ser renovada periódicamente hasta el cumplimiento total de las obligaciones garantizadas.

##### Importante

En los contratos de consultorías de obras que celebren las Entidades con las micro y pequeñas empresas, estas últimas pueden otorgar como garantía de fiel cumplimiento el diez por ciento (10%) del monto del contrato, porcentaje que es retenido por la Entidad durante la primera mitad del número total de pagos a realizarse, de forma prorrateada en cada pago, con cargo a ser devuelto a la finalización del mismo, conforme lo establecen los numerales 149.4 y 149.5 del artículo 149 del Reglamento y numeral 151.2 del artículo 151 del Reglamento.

##### 3.2.3. GARANTÍA POR ADELANTO

En caso se haya previsto en la sección específica de las bases la entrega de adelantos, el contratista debe presentar una garantía emitida por idéntico monto conforme a lo estipulado en el artículo 153 del Reglamento.

#### 3.3. REQUISITOS DE LAS GARANTÍAS

Las garantías que se presenten deben ser incondicionales, solidarias, irrevocables y de realización automática en el país, al solo requerimiento de la Entidad. Asimismo, deben ser emitidas por empresas que se encuentren bajo la supervisión directa de la Superintendencia de Banca, Seguros y Administradoras Privadas de Fondos de Pensiones y que cuenten con clasificación de riesgo B o superior. Asimismo, deben estar autorizadas para emitir garantías; o estar consideradas en la última lista de bancos extranjeros de primera categoría que periódicamente publica el Banco Central de Reserva del Perú.

##### Importante

Corresponde a la Entidad verificar que las garantías presentadas por el postor ganador de la buena pro y/o contratista cumplan con los requisitos y condiciones necesarios para su aceptación y eventual ejecución; sin perjuicio de la determinación de las responsabilidades funcionales que correspondan.

##### Advertencia

Los funcionarios de las Entidades no deben aceptar garantías emitidas bajo condiciones distintas a las establecidas en el presente numeral, debiendo tener en cuenta lo siguiente:

1. La clasificadora de riesgo que asigna la clasificación a la empresa que emite la garantía debe encontrarse listada en el portal web de la SBS (<http://www.sbs.gob.pe/sistema-financiero/clasificadoras-de-riesgo>).

2. Se debe identificar en la página web de la clasificadora de riesgo respectiva, cuál es la clasificación vigente de la empresa que emite la garantía, considerando la vigencia a la fecha de emisión de la garantía.

3. Para fines de lo establecido en el artículo 148 del Reglamento, la clasificación de riesgo B, incluye las clasificaciones B+ y B.

4. Si la empresa que otorga la garantía cuenta con más de una clasificación de riesgo emitida por distintas empresas listadas en el portal web de la SBS, bastará que en una de ellas cumpla con la clasificación mínima establecida en el Reglamento.

En caso exista alguna duda sobre la clasificación de riesgo asignada a la empresa emisora de la garantía, se deberá consultar a la clasificadora de riesgos respectiva.

De otro lado, además de cumplir con el requisito referido a la clasificación de riesgo, a efectos de verificar si la empresa emisora se encuentra autorizada por la SBS para emitir garantías, debe revisarse el portal web de dicha Entidad (<http://www.sbs.gob.pe/sistema-financiero/relacion-de-empresas-que-se-encuentran-autorizadas-a-emitar-cartas-fianza>).

Los funcionarios competentes deben verificar la autenticidad de la garantía a través de los mecanismos establecidos (consulta web, teléfono u otros) por la empresa emisora.

#### 3.4. EJECUCIÓN DE GARANTÍAS

La Entidad puede solicitar la ejecución de las garantías conforme a los supuestos contemplados en el artículo 155 del Reglamento.

#### 3.5. ADELANTOS

La Entidad puede entregar adelantos directos al contratista, los que en ningún caso exceden en conjunto del treinta por ciento (30%) del monto del contrato original, siempre que ello haya sido previsto en la sección específica de las bases.

#### 3.6. PENALIDADES

##### 3.6.1. PENALIDAD POR MORA EN LA EJECUCIÓN DE LA PRESTACIÓN

En caso de retraso injustificado del contratista en la ejecución de las prestaciones objeto del contrato, la Entidad le aplica automáticamente una penalidad por mora por cada día de atraso, de conformidad con el artículo 162 del Reglamento.

##### 3.6.2. OTRAS PENALIDADES

La Entidad puede establecer penalidades distintas a la mencionada en el numeral precedente, según lo previsto en el artículo 163 del Reglamento y lo indicado en la sección específica de las bases.

Estos dos tipos de penalidades se calculan en forma independiente y pueden alcanzar cada una un monto máximo equivalente al diez por ciento (10%) del monto del contrato vigente, o de ser el caso, del ítem que debió ejecutarse.

### 3.7. PAGOS

El pago se realiza después de ejecutada la respectiva prestación, pudiendo contemplarse pagos a cuenta, según la forma establecida en la sección específica de las bases o en el contrato.

La Entidad paga las contraprestaciones pactadas a favor del contratista dentro de los diez (10) días calendario siguientes de otorgada la conformidad de los servicios, siempre que se verifiquen las condiciones establecidas en el contrato para ello, bajo responsabilidad del funcionario competente.

La conformidad se emite en un plazo máximo de quince (15) días, bajo responsabilidad del funcionario que debe emitir la conformidad.

En el caso que se haya suscrito contrato con un consorcio, el pago se realizará de acuerdo a lo que se indique en el contrato de consorcio.

#### **Advertencia**

*En caso de retraso en los pagos a cuenta o pago final por parte de la Entidad, salvo que se deba a caso fortuito o fuerza mayor, esta reconoce al contratista los intereses legales correspondientes, de conformidad con el artículo 39 de la Ley y 171 del Reglamento, debiendo repetir contra los responsables de la demora injustificada.*

### 3.8. INCUMPLIMIENTO DEL CONTRATO

Las causales para la resolución del contrato, serán aplicadas de conformidad con el artículo 36 de la Ley y 164 del Reglamento.

### 3.9. DISPOSICIONES FINALES

Todos los demás aspectos del presente procedimiento no contemplados en las bases se regirán supletoriamente por la Ley y su Reglamento, así como por las disposiciones legales vigentes.

## **SECCIÓN ESPECÍFICA**

### **CONDICIONES ESPECIALES DEL PROCEDIMIENTO DE SELECCIÓN**

(EN ESTA SECCIÓN LA ENTIDAD DEBERÁ COMPLETAR LA INFORMACIÓN EXIGIDA, DE ACUERDO A LAS INSTRUCCIONES INDICADAS)

## CAPÍTULO I GENERALIDADES

### 1.1. ENTIDAD CONVOCANTE

Nombre : GOBIERNO REGIONAL DE UCAYALI  
RUC N° : 20393066386  
Domicilio legal : JR. RAYMONDI N° 220 - PUCALLPA  
Teléfono: : 061-574192  
Correo electrónico: : [procesos@regionucayali.gob.pe](mailto:procesos@regionucayali.gob.pe)

### 1.2. OBJETO DE LA CONVOCATORIA

El presente procedimiento de selección tiene por objeto la **CONTRATACIÓN DEL SERVICIO DE CONSULTORÍA DE OBRA PARA LA REFORMULACIÓN DEL EXPEDIENTE TÉCNICO DEL PROYECTO DE INVERSIÓN: "MEJORAMIENTO DEL JR. CALLERIA Y AV. ABUJAO, DISTRITO DE CALLERIA, PROVINCIA DE CORONEL PORTILLO - UCAYALI. CUI 2189265**

### 1.3. VALOR REFERENCIAL<sup>4</sup>

El valor referencial asciende a **S/343,493.28 (trescientos cuarenta y tres mil cuatrocientos noventa y tres con 28/100 soles)**, incluidos los impuestos de Ley y cualquier otro concepto que incida en el costo total del servicio de consultoría de obra. El valor referencial ha sido calculado al mes de **noviembre 2023**.

Valor Referencial (VR)	Límites <sup>5</sup>	
	Inferior	Superior
S/343,493.28	S/309,143.96	S/377,842.60

#### Importante

Las ofertas económicas no pueden exceder los límites del valor referencial de conformidad con el numeral 28.2 del artículo 28 de la Ley.

Valor Referencial (VR)	Límite Inferior		Límite Superior	
	Con IGV	Sin IGV	Con IGV	Sin IGV
S/343,493.28	S/309,143.96	S/261,986.40	S/377,842.60	S/320,205.60

### 1.4. EXPEDIENTE DE CONTRATACIÓN

El expediente de contratación fue aprobado mediante R.G.G.R. N° 456-2023-GRU-GGR del 12.12.2023

<sup>4</sup> El monto del valor referencial indicado en esta sección de las bases no debe diferir del monto del valor referencial consignado en la ficha del procedimiento en el SEACE. No obstante, de existir contradicción entre estos montos, primará el monto del valor referencial indicado en las bases aprobadas.

<sup>5</sup> De acuerdo a lo señalado en el artículo 48 del Reglamento, estos límites se calculan considerando dos (2) decimales. Para ello, si el límite inferior tiene más de dos decimales, se aumenta en un dígito el valor del segundo decimal; en el caso del límite superior, se considera el valor del segundo decimal sin efectuar el redondeo.

### 1.5. FUENTE DE FINANCIAMIENTO

Canon y Sobre Canon, Regalías, Rentas de Aduanas y Participaciones

#### Importante

La fuente de financiamiento debe corresponder a aquella prevista en la Ley de Equilibrio Financiero del Presupuesto del Sector Público del año fiscal en el cual se convoca el procedimiento de selección.

### 1.6. SISTEMA DE CONTRATACIÓN

El presente procedimiento se rige por el sistema de SUMA ALZADA de acuerdo con lo establecido en el expediente de contratación respectivo.

#### Importante

En el caso de supervisión de obras, cuando se haya previsto que las actividades comprenden la liquidación del contrato de obra, la supervisión se rige bajo el sistema de tarifas mientras que la liquidación se rige bajo el sistema a suma alzada.

### 1.7. ALCANCES DEL REQUERIMIENTO

El alcance de la prestación está definido en el Capítulo III de la presente sección de las bases.

### 1.8. PLAZO DE PRESTACIÓN DEL SERVICIO DE CONSULTORÍA DE OBRA

Los servicios de consultoría de obra materia de la presente convocatoria se prestarán en el plazo de **SETENTA Y CINCO (75) DÍAS CALENDARIOS**, en concordancia con lo establecido en el expediente de contratación.

#### Importante

En el caso de supervisión de obras, el plazo inicial del contrato debe estar vinculado al del contrato de la obra a ejecutar y comprender hasta la liquidación de la obra, de conformidad con el artículo 10 de la Ley.

### 1.9. COSTO DE REPRODUCCIÓN Y ENTREGA DE BASES

Los participantes registrados tienen el derecho de recabar un ejemplar de las bases, para cuyo efecto deben cancelar tres soles (S/ 3.00) debiendo cancelar en Caja de la Entidad sito en Jr. Raymondi N° 220 – Calleria, en el horario de 08:00 a 16:45 horas. Debiendo recabarlas en la Gerencia Regional de Infraestructura, sito en el Jr. Raymondi N° 220 - Calleria.

#### Importante

El costo de entrega de un ejemplar de las bases no puede exceder el costo de su reproducción.

### 1.10. BASE LEGAL

- Ley N° 28411, Ley General del Sistema Nacional del Presupuesto.
- Ley 31638, Ley que aprueba el Presupuesto del Sector Público para el Año Fiscal 2023.
- Ley 31639, Ley de Equilibrio Financiero del Presupuesto del Sector Público del año fiscal 2023.
- Ley N° 27806, Ley de Transparencia y de Acceso a la Información Pública.
- Ley N° 30225, que aprueba la Ley de Contrataciones del Estado y su modificatoria el Decreto Legislativo 1444.
- Decreto Supremo N° 344-2018-EF, Reglamento de la Ley de Contrataciones del Estado,

- modificado por el Decreto Supremo N° 377-2019-EF, Decreto Supremo N° 168-2020-EF y Decreto Supremo N° 234-2022-EF.
- Decreto Supremo N° 004-2019-JUS que aprueba el T.U.O. de la ley N° 27444 Ley del Procedimiento Administrativo General.
  - Directivas y opiniones del Organismo Supervisor de las Contrataciones del Estado (OSCE).
  - Y otras aplicables.
- 
- Las referidas normas incluyen sus respectivas modificaciones, de ser el caso.

## CAPÍTULO II DEL PROCEDIMIENTO DE SELECCIÓN

### 2.1. CALENDARIO DEL PROCEDIMIENTO DE SELECCIÓN

Según el cronograma de la ficha de selección de la convocatoria publicada en el SEACE.

#### Importante

*De conformidad con la vigesimosegunda Disposición Complementaria Final del Reglamento, en caso la Entidad (Ministerios y sus organismos públicos, programas o proyectos adscritos) haya difundido el requerimiento a través del SEACE siguiendo el procedimiento establecido en dicha disposición, no procede formular consultas u observaciones al requerimiento.*

### 2.2. CONTENIDO DE LAS OFERTAS

#### 2.2.1. OFERTA TÉCNICA

La oferta contendrá, además de un índice de documentos<sup>6</sup>, la siguiente documentación:

##### 2.2.1.1. Documentación de presentación obligatoria

#### A. Documentos para la admisión de la oferta

a.1) Declaración jurada de datos del postor. (Anexo N° 1)

a.2) Documento que acredite la representación de quien suscribe la oferta.

En caso de persona jurídica, copia del certificado de vigencia de poder del representante legal, apoderado o mandatario designado para tal efecto.

En caso de persona natural, copia del documento nacional de identidad o documento análogo, o del certificado de vigencia de poder otorgado por persona natural, del apoderado o mandatario, según corresponda.

En el caso de consorcios, este documento debe ser presentado por cada uno de los integrantes del consorcio que suscriba la promesa de consorcio, según corresponda.

#### Advertencia

*De acuerdo con el artículo 4 del Decreto Legislativo N° 1246, las Entidades están prohibidas de exigir a los administrados o usuarios la información que puedan obtener directamente mediante la interoperabilidad a que se refieren los artículos 2 y 3 de dicho Decreto Legislativo. En esa medida, si la Entidad es usuaria de la Plataforma de Interoperabilidad del Estado – PIDE<sup>7</sup> y siempre que el servicio web se encuentre activo en el Catálogo de Servicios de dicha plataforma, no corresponderá exigir el certificado de vigencia de poder y/o documento nacional de identidad.*

a.3) Declaración jurada de acuerdo con el literal b) del artículo 52 del Reglamento. (Anexo N° 2)

a.4) Declaración jurada de cumplimiento de los Términos de Referencia contenidos en

<sup>6</sup> La omisión del índice no determina la no admisión de la oferta.

<sup>7</sup> Para mayor información de las Entidades usuarias y del Catálogo de Servicios de la Plataforma de Interoperabilidad del Estado – PIDE ingresar al siguiente enlace <https://www.gobiernodigital.gob.pe/interoperabilidad/>

- el numeral 3.1 del Capítulo III de la presente sección. (Anexo N° 3)
- a.5) Declaración jurada de plazo de prestación del servicio de consultoría de obra. (Anexo N° 4).
- a.6) Promesa de consorcio con firmas legalizadas, de ser el caso, en la que se consigne los integrantes, el representante común, el domicilio común y las obligaciones a las que se compromete cada uno de los integrantes del consorcio, así como el porcentaje equivalente a dichas obligaciones. (Anexo N° 5)

**Importante**

*El órgano encargado de las contrataciones o el comité de selección, según corresponda, verifica la presentación de los documentos requeridos. De no cumplir con lo requerido, la oferta se considera no admitida.*

**B. Documentos para acreditar los requisitos de calificación**

Incorporar en la oferta los documentos que acreditan los “Requisitos de Calificación” que se detallan en el numeral 3.2 del Capítulo III de la presente sección de las bases.

**2.2.1.2. Documentación de presentación facultativa:**

- a) En el caso de microempresas y pequeñas empresas integradas por personas con discapacidad, o en el caso de consorcios conformados en su totalidad por estas empresas, deben presentar la constancia o certificado con el cual acredite su inscripción en el Registro de Empresas Promocionales para Personas con Discapacidad<sup>8</sup>.
- b) Incorporar en la oferta los documentos que acreditan los “Factores de Evaluación” establecidos en el Capítulo IV de la presente sección de las bases, a efectos de obtener el puntaje previsto en dicho Capítulo para cada factor.
- c) Solicitud de bonificación por tener la condición de micro y pequeña empresa. (Anexo N° 11)
- d) *Los postores que apliquen el beneficio de la exoneración del IGV previsto en la Ley N° 27037, Ley de Promoción de la Inversión en la Amazonía, deben presentar la Declaración Jurada de cumplimiento de condiciones para la aplicación de la exoneración del IGV (Anexo N° 7).*

**Advertencia**

*El órgano encargado de las contrataciones o el comité de selección, según corresponda, no podrá exigir al postor la presentación de documentos que no hayan sido indicados en los acápite “Documentos para la admisión de la oferta”, “Requisitos de calificación” y “Factores de evaluación”.*

**2.2.2. OFERTA ECONÓMICA**

La oferta económica expresada en SOL. Adjuntar obligatoriamente el Anexo N° 6.

El monto total de la oferta económica y los subtotales que lo componen deben ser expresados con dos (2) decimales. Los precios unitarios o tarifas pueden ser expresados con más de dos (2) decimales.

<sup>8</sup> Dicho documento se tendrá en consideración en caso de empate, conforme a lo previsto en el artículo 91 del Reglamento.

**Importante**

- El órgano encargado de las contrataciones o el comité de selección, según corresponda, declara no admitidas las ofertas que no se encuentren dentro de los límites del valor referencial previstos en el numeral 28.2 del artículo 28 de la Ley.*
- La estructura de costos, se presenta para el perfeccionamiento del contrato.*

**2.3. DETERMINACIÓN DEL PUNTAJE TOTAL DE LAS OFERTAS**

Una vez evaluadas las ofertas técnica y económica se procederá a determinar el puntaje total de las mismas.

El puntaje total de las ofertas es el promedio ponderado de ambas evaluaciones, obtenido de la aplicación de la siguiente fórmula:

$$PTP_i = c_1 PT_i + c_2 Pe_i$$

Donde:

- PTP<sub>i</sub> = Puntaje total del postor i  
PT<sub>i</sub> = Puntaje por evaluación técnica del postor i  
Pe<sub>i</sub> = Puntaje por evaluación económica del postor i  
c<sub>1</sub> = Coeficiente de ponderación para la evaluación técnica.  
c<sub>2</sub> = Coeficiente de ponderación para la evaluación económica.

**Se aplicarán las siguientes ponderaciones:**

- c<sub>1</sub> = Coeficiente de ponderación para la evaluación técnica es **0.80**.  
c<sub>2</sub> = Coeficiente de ponderación para la evaluación económica. **0.20**

Donde: c<sub>1</sub> + c<sub>2</sub> = 1.00

**2.4. REQUISITOS PARA PERFECCIONAR EL CONTRATO**

El postor ganador de la buena pro debe presentar los siguientes documentos para perfeccionar el contrato:

- a) Garantía de fiel cumplimiento del contrato.
- b) Garantía de fiel cumplimiento por prestaciones accesorias, de ser el caso.
- c) Contrato de consorcio con firmas legalizadas ante Notario de cada uno de los integrantes, de ser el caso.
- d) Código de cuenta interbancaria (CCI) o, en el caso de proveedores no domiciliados, el número de su cuenta bancaria y la entidad bancaria en el exterior.
- e) Copia de la vigencia del poder del representante legal de la empresa que acredite que cuenta con facultades para perfeccionar el contrato, cuando corresponda.
- f) Copia de DNI del postor en caso de persona natural, o de su representante legal en caso de persona jurídica.

**Advertencia**

*De acuerdo con el artículo 4 del Decreto Legislativo N° 1246, las Entidades están prohibidas de exigir a los administrados o usuarios la información que puedan obtener directamente mediante la interoperabilidad a que se refieren los artículos 2 y 3 de dicho Decreto Legislativo. En esa medida, si la Entidad es usuaria de la Plataforma de Interoperabilidad del Estado – PIDE<sup>9</sup> y siempre que el servicio web se encuentre activo en el Catálogo de Servicios de dicha plataforma, no corresponderá exigir los documentos previstos en los literales e) y f).*

<sup>9</sup> Para mayor información de las Entidades usuarias y del Catálogo de Servicios de la Plataforma de Interoperabilidad del Estado – PIDE ingresar al siguiente enlace <https://www.gobiernodigital.gob.pe/interoperabilidad/>

- g) Domicilio para efectos de la notificación durante la ejecución del contrato.
- h) Autorización de notificación de la decisión de la Entidad sobre la solicitud de ampliación de plazo mediante medios electrónicos de comunicación <sup>10</sup>. (Anexo N° 12)
- i) Detalle de los precios unitarios de la oferta económica <sup>11</sup>.
- j) Estructura de costos de la oferta económica.
- k) Detalle del monto de la oferta económica de cada uno de los servicios de consultoría de obra que conforman el paquete <sup>12</sup>.
- l) Copia de los diplomas que acrediten la formación académica requerida del personal clave, en caso que el grado o título profesional requerido no se encuentren publicados en el Registro Nacional de Grados Académicos y Títulos Profesionales a cargo de la de la Superintendencia Nacional de Educación Superior Universitaria – SUNEDU <sup>13</sup>.
- m) Copia de (i) contratos y su respectiva conformidad o (ii) constancias o (iii) certificados o (iv) cualquier otra documentación que, de manera fehaciente demuestre la experiencia del personal clave.
- n) Copia de documentos que sustenten la propiedad, la posesión, el compromiso de compra venta o alquiler u otro documento que acredite la disponibilidad del requisito de calificación equipamiento estratégico. En el caso que el postor ganador sea un consorcio los documentos de acreditación de este requisito pueden estar a nombre del consorcio o de uno de sus integrantes <sup>14</sup>.
- o) **Carta de compromiso de personal clave con firmas legalizadas, formato libre.**

#### Importante

- La Entidad debe aceptar las diferentes denominaciones utilizadas para acreditar la carrera profesional requerida, aun cuando no coincida literalmente con aquella prevista en los requisitos de calificación (por ejemplo Ingeniería Ambiental, Ingeniería en Gestión Ambiental, Ingeniería y Gestión Ambiental u otras denominaciones).

- Los documentos que acreditan la experiencia del personal clave deben incluir como mínimo los nombres y apellidos del personal, el cargo desempeñado, el plazo de la prestación indicando el día, mes y año de inicio y culminación, el nombre de la Entidad u organización que emite el documento, la fecha de emisión y nombres y apellidos de quien suscribe el documento.

En caso estos documentos establezcan el plazo de la experiencia adquirida por el personal clave en meses sin especificar los días la Entidad debe considerar el mes completo.

De presentarse experiencia ejecutada paralelamente (traslape), para el cómputo del tiempo de dicha experiencia sólo se considerará una vez el periodo traslapado. No obstante, de presentarse periodos traslapados en el supervisor de obra, no se considera ninguna de las experiencias acreditadas, salvo la supervisión de obras por paquete.

Se considerará aquella experiencia que no tenga una antigüedad mayor a veinticinco (25) años anteriores a la fecha de la presentación de ofertas.

Asimismo, la Entidad debe valorar de manera integral los documentos presentados para acreditar dicha experiencia. En tal sentido, aun cuando en los documentos presentados la denominación del cargo o puesto no coincida literalmente con aquella prevista en los requisitos de calificación, se deberá validar la experiencia si las actividades que realizó el profesional corresponden con la función propia del cargo o puesto requerido.

<sup>10</sup> En tanto se implemente la funcionalidad en el SEACE, de conformidad con la Primera Disposición Complementaria Transitoria del Decreto Supremo N° 234-2022-EF.

<sup>11</sup> Incluir solo en caso de la contratación bajo el sistema a suma alzada.

<sup>12</sup> Incluir solo en caso de contrataciones por paquete.

<sup>13</sup> <https://enlinea.sunedu.gob.pe/>

<sup>14</sup> Incluir solo en caso se haya incluido el equipamiento estratégico como requisito de calificación.

- Cuando el postor ganador de la buena pro presenta como personal clave a profesionales que se encuentren prestando servicios como residente o supervisor en obras contratadas por la Entidad que no cuentan con recepción, procede otorgar plazo adicional para subsanar, conforme lo previsto en el literal a) del artículo 141 del Reglamento.
- En caso que el postor ganador de la buena pro sea un consorcio, las garantías que presente este para el perfeccionamiento del contrato, así como durante la ejecución contractual, de ser el caso, además de cumplir con las condiciones establecidas en el artículo 33 de la Ley y en el artículo 148 del Reglamento, deben consignar expresamente el nombre completo o la denominación o razón social de los integrantes del consorcio, en calidad de garantizados, de lo contrario no podrán ser aceptadas por las Entidades. No se cumple el requisito antes indicado si se consigna únicamente la denominación del consorcio, conforme lo dispuesto en la Directiva "Participación de Proveedores en Consorcio en las Contrataciones del Estado".
- En los contratos de consultoría de obras que celebren las Entidades con las micro y pequeñas empresas, estas últimas pueden otorgar como garantía de fiel cumplimiento el diez por ciento (10%) del monto del contrato, porcentaje que es retenido por la Entidad durante la primera mitad del número total de pagos a realizarse, de forma prorrateada en cada pago, con cargo a ser devuelto a la finalización del mismo, conforme lo establece el numeral 149.4 del artículo 149 y el numeral 151.2 del artículo 151 del Reglamento. Para dicho efecto los postores deben encontrarse registrados en el REMYPE, consignando en la Declaración Jurada de Datos del Postor (Anexo N° 1) o en la solicitud de retención de la garantía durante el perfeccionamiento del contrato, que tienen la condición de MYPE, lo cual será verificado por la Entidad en el link <http://www2.trabajo.gob.pe/servicios-en-linea-2-2> opción consulta de empresas acreditadas en el REMYPE.

#### Importante

- Corresponde a la Entidad verificar que las garantías presentadas por el postor ganador de la buena pro cumplan con los requisitos y condiciones necesarios para su aceptación y eventual ejecución; sin perjuicio de la determinación de las responsabilidades funcionales que correspondan.
- De conformidad con el Reglamento Consular del Perú aprobado mediante Decreto Supremo N° 076-2005-RE para que los documentos públicos y privados extendidos en el exterior tengan validez en el Perú, deben estar legalizados por los funcionarios consulares peruanos y refrendados por el Ministerio de Relaciones Exteriores del Perú, salvo que se trate de documentos públicos emitidos en países que formen parte del Convenio de la Apostilla, en cuyo caso bastará con que estos cuenten con la Apostilla de la Haya <sup>15</sup>.
- La Entidad no puede exigir documentación o información adicional a la consignada en el presente numeral para el perfeccionamiento del contrato.

## 2.5. PERFECCIONAMIENTO DEL CONTRATO

El contrato se perfecciona con la suscripción del documento que lo contiene. Para dicho efecto el postor ganador de la buena pro, dentro del plazo previsto en el artículo 141 del Reglamento, debe presentar la documentación requerida en Mesa de Partes del Gobierno Regional de Ucayali, sito en Jr. Raymondi N° 220, Callería, Coronel Portillo, Ucayali, con atención a la Oficina de Logística o en mesa de partes virtual en <https://www.gob.pe/20416-acceder-a-mesa-de-partes?child=16710>

## 2.6. FORMA DE PAGO

La Entidad realizará el pago de la contraprestación pactada a favor del contratista en PAGOS PARCIALES conforme al siguiente detalle:

<sup>15</sup> Según lo previsto en la Opinión N° 009-2016/DTN.

N° DE PAGO	% PAGO	CONFORMIDADES
Primer Pago	10%	A la conformidad otorgada por la Sub Gerencia de Estudios de la Gerencia Regional de Infraestructura del GOREU por el <b>Plan de Trabajo</b>
Segundo Pago	30%	A la conformidad otorgada por la Sub Gerencia de Estudios de la Gerencia Regional de Infraestructura del GOREU por el <b>primer entregable</b>
Tercer Pago	40 %	A la conformidad otorgada por la Sub Gerencia de Estudios de la Gerencia Regional de Infraestructura del GOREU por el <b>segundo entregable</b> .
Cuarto Pago	20 %	A la conformidad de Servicio otorgada por la Sub Gerencia de Estudios de la Gerencia Regional de Infraestructura del GOREU, por el <b>tercer entregable</b> .

Para efectos del pago de las contraprestaciones ejecutadas por el contratista, la Entidad debe contar con la siguiente documentación:

- Informe del funcionario responsable de la Sub Gerencia de Estudios de la Gerencia Regional de Infraestructura del Gobierno Regional de Ucayali emitiendo la conformidad de la prestación efectuada.
- Comprobante de pago.

Dicha documentación se debe presentar en Mesa de Partes del Gobierno Regional de Ucayali, sito en Jr. Raymondi N° 220, Calleria, Coronel Portillo, Ucayali, con atención a la Sub Gerencia de Estudios.

### CAPÍTULO III REQUERIMIENTO

#### Importante

De conformidad con el numeral 29.8 del artículo 29 del Reglamento, el área usuaria es responsable de la adecuada formulación del requerimiento, debiendo asegurar la calidad técnica y reducir la necesidad de su reformulación por errores o deficiencias técnicas que repercutan en el proceso de contratación

#### 3.1. TERMINOS DE REFERENCIA

SE ADJUNTA AL FINAL DE LAS BASES Y FORMA PARTE INTEGRANTE DE LAS MISMAS

#### Importante

Para determinar que los postores cuentan con las capacidades necesarias para ejecutar el contrato, el órgano encargado de las contrataciones o el comité de selección, según corresponda, incorpora los requisitos de calificación previstos por el área usuaria en el requerimiento, no pudiendo incluirse requisitos adicionales, ni distintos a los siguientes:

#### 3.2. REQUISITOS DE CALIFICACIÓN

SE ADJUNTA AL FINAL DE LAS BASES Y FORMA PARTE INTEGRANTE DE LAS MISMAS

#### Importante

- Si como resultado de una consulta u observación corresponde precisarse o ajustarse el requerimiento, se solicita la autorización del área usuaria y se pone de conocimiento de tal hecho a la dependencia que aprobó el expediente de contratación, de conformidad con el numeral 72.3 del artículo 72 del Reglamento.
- El cumplimiento de los Términos de Referencia se realiza mediante la presentación de una declaración jurada. De ser el caso, adicionalmente la Entidad puede solicitar documentación que acredite el cumplimiento del algún componente de estos. Para dicho efecto consignará de manera detallada los documentos que deben presentar los postores en el literal a.5) del numeral 2.2.1.1 de esta sección de las bases.
- Los requisitos de calificación determinan si los postores cuentan con las capacidades necesarias para ejecutar el contrato, lo que debe ser acreditado documentalmente, y no mediante declaración jurada.

**CAPÍTULO IV  
FACTORES DE EVALUACIÓN**

**EVALUACIÓN TÉCNICA (Puntaje: 100 Puntos)**

**Importante para la Entidad**

De acuerdo con el artículo 51 del Reglamento, se deben establecer los siguientes factores de evaluación:

Esta nota deberá ser eliminada una vez culminada la elaboración de las bases, así como los factores de evaluación que no se incluyan.

FACTORES DE EVALUACIÓN		PUNTAJE / METODOLOGÍA PARA SU ASIGNACIÓN
<b>A.</b>	<b>EXPERIENCIA DEL POSTOR EN LA ESPECIALIDAD</b>	<b>70 puntos</b>
	<p><u>Evaluación:</u></p> <p>El postor debe acreditar un monto facturado acumulado equivalente a <b>1.5 VECES EL VALOR REFERENCIAL</b>, por la contratación de servicios de consultoría de obra iguales o similares al objeto de la convocatoria, durante los diez (10) años anteriores a la fecha de la presentación de ofertas que se computarán desde la fecha de la conformidad o emisión del comprobante de pago, según corresponda.</p> <p><u>Acreditación:</u></p> <p>La experiencia en la especialidad se acreditará con copia simple de (i) contratos u órdenes de servicios y su respectiva conformidad, constancia de prestación o liquidación del contrato; o (ii) comprobantes de pago cuya cancelación se acredite documental y fehacientemente, con voucher de depósito, nota de abono, reporte de estado de cuenta, cualquier otro documento emitido por Entidad del sistema financiero que acredite el abono o mediante cancelación en el mismo comprobante de pago<sup>16</sup>.</p> <p>Las disposiciones sobre el requisito de calificación "Experiencia del postor en la especialidad" previstas en el literal C del numeral 3.2 del Capítulo III de la presente sección de las bases resultan aplicables para el presente factor.</p>	<p>M = Monto facturado acumulado por el postor por la prestación de servicios de consultoría en la especialidad</p> <p>M &gt;= 1.5<sup>17</sup> veces el valor referencial: <b>70 puntos</b></p> <p>M &gt;= 1.2 veces el valor referencial y &lt; 1.5 veces el valor referencial: <b>50 puntos</b></p> <p>M &gt; 1<sup>18</sup> veces el valor referencial y &lt; 1.2 veces el valor referencial: <b>50 puntos</b></p>
<b>B.</b>	<b>METODOLOGÍA PROPUESTA</b>	<b>30 puntos</b>

<sup>16</sup> Cabe precisar que, de acuerdo con la Resolución N° 0065-2018-TCE-S1 del Tribunal de Contrataciones del Estado:

"... el solo sello de cancelado en el comprobante, cuando ha sido colocado por el propio postor, no puede ser considerado como una acreditación que produzca fehaciencia en relación a que se encuentra cancelado. Admitir ello equivaldría a considerar como válida la sola declaración del postor afirmando que el comprobante de pago ha sido cancelado"

(...)

"Situación diferente se suscita ante el sello colocado por el cliente del postor [sea utilizando el término "cancelado" o "pagado"] supuesto en el cual si se contaría con la declaración de un tercero que brinde certeza, ante la cual debiera reconocerse la validez de la experiencia".

<sup>17</sup> El monto no puede ser mayor a tres (3) veces el valor referencial.

<sup>18</sup> El monto debe ser mayor al requerido como requisito de calificación. En ese sentido, si por ejemplo se solicitó como requisito de calificación una (1) vez el valor referencial la metodología del factor de evaluación podría ser la siguiente:

M >= 2 veces el valor referencial [...] puntos  
M >= 1.5 veces el valor referencial y < 2 veces el valor referencial [...] puntos  
M > 1 vez el valor referencial y < 1.5 veces el valor referencial [...] puntos

FACTORES DE EVALUACIÓN	PUNTAJE / METODOLOGÍA PARA SU ASIGNACIÓN
<p><u>Evaluación:</u></p> <p>Se evaluará la metodología propuesta por el postor para la ejecución de la consultoría de obra, cuyo contenido mínimo es el siguiente:</p> <p>a. Cuadro 01: Relación de actividades durante la consultoría.</p> <p>Siendo que deberá considerar como mínimo lo siguiente: i) Recopilación Histórica de la información. ii) Trabajo de Campo. iii) Trabajo de gabinete de acuerdo a las especialidades.</p> <p>b. Cuadro 02: Organigrama del personal y programa de asignación del personal recursos</p> <p>Deberá realizar un organigrama que muestre al personal y recursos que participaran en la consultoría de obra, de acuerdo al coeficiente de participación e inicio efectivo en el servicio.</p> <p>c. Cuadro 03: Programación GANTT del servicio y del personal.</p> <p>Deberá realizar la Programación GANTT de acuerdo a la relación de actividades realizadas en el Cuadro N° 01</p> <p>d. Matriz de responsabilidades.</p> <p>Deberá de realizarse teniendo en cuenta el cuadro 2 y 3.</p> <p>La metodología que no guarde relación con el servicio de consultoría requerido o muestre incoherencia no será tomado en cuenta o calificado.</p> <p><u>Acreditación:</u></p> <p>Se acreditará mediante la presentación del documento que sustente la metodología propuesta.</p>	<p>Desarrolla la metodología que sustenta la oferta <b>30 puntos</b></p> <p>No desarrolla la metodología que sustente la oferta <b>0 puntos</b></p>
<b>PUNTAJE TOTAL</b>	<b>100 puntos<sup>19</sup></b>

Para acceder a la etapa de evaluación económica, el postor debe obtener un **puntaje técnico mínimo de ochenta (80) puntos**.

**Importante**

- Los factores de evaluación elaborados por el órgano encargado de contrataciones o el comité de selección, según corresponda, guardan vinculación, razonabilidad y proporcionalidad con el objeto de la contratación. Asimismo, estos no pueden calificar con puntaje el cumplimiento de los Términos de Referencia ni los requisitos de calificación.
- Las ofertas técnicas que no alcancen el puntaje mínimo especificado son descalificadas.

<sup>19</sup> Es la suma de los puntajes de todos los factores de evaluación, incluyendo los opcionales.

EVALUACIÓN ECONÓMICA (Puntaje: 100 Puntos)

FACTOR DE EVALUACIÓN	PUNTAJE / METODOLOGÍA PARA SU ASIGNACIÓN
<b>A. PRECIO</b>	
<u>Evaluación:</u> Se evaluará considerando la oferta económica del postor.	La evaluación consistirá en asignar un puntaje de cien (100) puntos a la oferta de precio más bajo y otorga a las demás ofertas puntajes inversamente proporcionales a sus respectivos precios, según la siguiente fórmula:
<u>Acreditación:</u> Se acreditará mediante el documento que contiene la oferta económica (Anexo N° 6).	$P_i = Om \times \frac{PMP}{O_i}$ Donde: I = Oferta Pi = Puntaje de la oferta a evaluar Oi = Precio i Om = Precio de la oferta más baja PMP = Puntaje máximo del precio
<b>PUNTAJE TOTAL</b>	<b>100 puntos</b>

**CAPÍTULO V**  
**PROFORMA DEL CONTRATO**

Importante

*Dependiendo del objeto del contrato, de resultar indispensable, puede incluirse cláusulas adicionales o la adecuación de las propuestas en el presente documento, las que en ningún caso pueden contemplar disposiciones contrarias a la normativa vigente ni a lo señalado en este capítulo.*

Conste por el presente documento, la **CONTRATACIÓN DEL SERVICIO DE CONSULTORÍA DE OBRA PARA PARA LA REFORMULACIÓN DEL EXPEDIENTE TÉCNICO DEL PROYECTO DE INVERSIÓN: "MEJORAMIENTO DEL JR. CALLERIA Y AV. ABUJAO, DISTRITO DE CALLERIA, PROVINCIA DE CORONEL PORTILLO - UCAYALI. CUI 2189265**, que celebra de una parte [CONSIGNAR EL NOMBRE DE LA ENTIDAD], en adelante LA ENTIDAD, con RUC N° [...], con domicilio legal en [...], representada por [...], identificado con DNI N° [...], y de otra parte [...], con RUC N° [...], con domicilio legal en [...], inscrita en la Ficha N° [...] Asiento N° [...] del Registro de Personas Jurídicas de la ciudad de [...], debidamente representado por su Representante Legal, [...], con DNI N° [...], según poder inscrito en la Ficha N° [...], Asiento N° [...] del Registro de Personas Jurídicas de la ciudad de [...], a quien en adelante se le denominará EL CONTRATISTA en los términos y condiciones siguientes:

**CLÁUSULA PRIMERA: ANTECEDENTES**

Con fecha [...], el órgano encargado de las contrataciones o el comité de selección, según corresponda, adjudicó la buena pro de la **ADJUDICACIÓN SIMPLIFICADA N°066-2023-GRU-GR-CS** para la **CONTRATACIÓN DEL SERVICIO DE CONSULTORÍA DE OBRA PARA PARA LA REFORMULACIÓN DEL EXPEDIENTE TÉCNICO DEL PROYECTO DE INVERSIÓN: "MEJORAMIENTO DEL JR. CALLERIA Y AV. ABUJAO, DISTRITO DE CALLERIA, PROVINCIA DE CORONEL PORTILLO - UCAYALI. CUI 2189265**, a [INDICAR NOMBRE DEL GANADOR DE LA BUENA PRO], cuyos detalles e importe constan en los documentos integrantes del presente contrato.

**CLÁUSULA SEGUNDA: OBJETO**

El presente contrato tiene por objeto la **CONTRATACIÓN DEL SERVICIO DE CONSULTORÍA DE OBRA PARA PARA LA REFORMULACIÓN DEL EXPEDIENTE TÉCNICO DEL PROYECTO DE INVERSIÓN: "MEJORAMIENTO DEL JR. CALLERIA Y AV. ABUJAO, DISTRITO DE CALLERIA, PROVINCIA DE CORONEL PORTILLO - UCAYALI. CUI 2189265**.

**CLÁUSULA TERCERA: MONTO CONTRACTUAL**

El monto total del presente contrato asciende a [CONSIGNAR MONEDA Y MONTO], que incluye todos los impuestos de Ley.

Este monto comprende el costo del servicio de consultoría de obra, todos los tributos, seguros, transporte, inspecciones, pruebas y, de ser el caso, los costos laborales conforme a la legislación vigente, así como cualquier otro concepto que pueda tener incidencia sobre la ejecución del servicio de consultoría de obra materia del presente contrato.

**CLÁUSULA CUARTA: DEL PAGO<sup>20</sup>**

LA ENTIDAD se obliga a pagar la contraprestación a EL CONTRATISTA en SOL, PAGOS PARCIALES, luego de la recepción formal y completa de la documentación correspondiente, según lo establecido en el artículo 171 del Reglamento de la Ley de Contrataciones del Estado, según detalle:

<sup>20</sup> En cada caso concreto, dependiendo de la naturaleza del contrato, podrá adicionarse la información que resulte pertinente a efectos de generar el pago.

N° DE PAGO	% PAGO	CONFORMIDADES
Primer Pago	10%	A la conformidad otorgada por la Sub Gerencia de Estudios de la Gerencia Regional de Infraestructura del GOREU por el Plan de Trabajo
Segundo Pago	30%	A la conformidad otorgada por la Sub Gerencia de Estudios de la Gerencia Regional de Infraestructura del GOREU por el primer entregable
Tercer Pago	40 %	A la conformidad otorgada por la Sub Gerencia de Estudios de la Gerencia Regional de Infraestructura del GOREU por el segundo entregable.
Cuarto Pago	20 %	A la conformidad de Servicio otorgada por la Sub Gerencia de Estudios de la Gerencia Regional de Infraestructura del GOREU, por el tercer entregable.

Para tal efecto, el responsable de otorgar la conformidad de la prestación deberá hacerlo en un plazo que no excederá de los quince (15) días, bajo responsabilidad de dicho funcionario.

LA ENTIDAD debe efectuar el pago dentro de los diez (10) días calendario siguientes de otorgada la conformidad de los servicios, siempre que se verifiquen las condiciones establecidas en el contrato para ello, bajo responsabilidad del funcionario competente.

En caso de retraso en el pago por parte de LA ENTIDAD, salvo que se deba a caso fortuito o fuerza mayor, EL CONTRATISTA tendrá derecho al pago de intereses legales conforme a lo establecido en el artículo 39 de la Ley de Contrataciones del Estado y en el artículo 171 de su Reglamento, los que se computan desde la oportunidad en que el pago debió efectuarse.

#### **CLÁUSULA QUINTA: DEL PLAZO DE LA EJECUCIÓN DE LA PRESTACIÓN**

El plazo de ejecución del presente contrato es de **SETENTA Y CINCO (75) DÍAS CALENDARIOS**, el mismo que se computa desde el día siguiente de la firma del contrato.

#### **CLÁUSULA SEXTA: PARTES INTEGRANTES DEL CONTRATO**

El presente contrato está conformado por las bases integradas, la oferta ganadora<sup>21</sup>, así como los documentos derivados del procedimiento de selección que establezcan obligaciones para las partes.

#### **CLÁUSULA SÉTIMA: GARANTÍAS**

EL CONTRATISTA entregó al perfeccionamiento del contrato la respectiva garantía incondicional, solidaria, irrevocable, y de realización automática en el país al solo requerimiento, a favor de LA ENTIDAD, por los conceptos, montos y vigencias siguientes:

- De fiel cumplimiento del contrato: [CONSIGNAR EL MONTO], a través de la [INDICAR EL TIPO DE GARANTÍA PRESENTADA] N° [INDICAR NÚMERO DEL DOCUMENTO] emitida por [SEÑALAR EMPRESA QUE LA EMITE]. Monto que es equivalente al diez por ciento (10%) del monto del contrato original, la misma que debe mantenerse vigente hasta el consentimiento de la liquidación final.

Importante

<sup>21</sup> La oferta ganadora comprende a la oferta técnica y oferta económica del postor ganador de la buena pro.

Al amparo de lo dispuesto en el numeral 149.4 del artículo 149 del Reglamento de la Ley de Contrataciones del Estado, en los contratos de consultoría de obra, si el postor ganador de la buena pro solicita la retención del diez por ciento (10%) del monto del contrato original como garantía de fiel cumplimiento de contrato, debe consignarse lo siguiente:

"De fiel cumplimiento del contrato: [CONSIGNAR EL MONTO], a través de la retención que debe efectuar LA ENTIDAD, durante la primera mitad del número total de pagos a realizarse, de forma prorrateada, con cargo a ser devuelto a la finalización del mismo."

#### **CLÁUSULA OCTAVA: EJECUCIÓN DE GARANTÍAS POR FALTA DE RENOVACIÓN**

LA ENTIDAD puede solicitar la ejecución de las garantías cuando EL CONTRATISTA no las hubiere renovado antes de la fecha de su vencimiento, conforme a lo dispuesto en el literal a) del numeral 155.1 del artículo 155 del Reglamento de la Ley de Contrataciones del Estado.

#### **CLÁUSULA DÉCIMA: CONFORMIDAD DE LA PRESTACIÓN DEL SERVICIO**

La conformidad de la prestación del servicio se regula por lo dispuesto en el artículo 168 del Reglamento de la Ley de Contrataciones del Estado. La conformidad será otorgada por la **Sub Gerencia de Estudios de la Gerencia Regional de Infraestructura de Gobierno Regional de Ucayali**.

De existir observaciones, LA ENTIDAD las comunica al CONTRATISTA, indicando claramente el sentido de estas, otorgándole un plazo para subsanar no menor de cinco (5) ni mayor de quince (15) días. Si pese al plazo otorgado, EL CONTRATISTA no cumpliera a cabalidad con la subsanación, LA ENTIDAD puede otorgar al CONTRATISTA periodos adicionales para las correcciones pertinentes. En este supuesto corresponde aplicar la penalidad por mora desde el vencimiento del plazo para subsanar.

Este procedimiento no resulta aplicable cuando la consultoría manifiestamente no cumpla con las características y condiciones ofrecidas, en cuyo caso LA ENTIDAD no otorga la conformidad, debiendo considerarse como no ejecutada la prestación, aplicándose la penalidad que corresponda por cada día de atraso.

#### **CLÁUSULA UNDÉCIMA: DECLARACIÓN JURADA DEL CONTRATISTA**

EL CONTRATISTA declara bajo juramento que se compromete a cumplir las obligaciones derivadas del presente contrato, bajo sanción de quedar inhabilitado para contratar con el Estado en caso de incumplimiento.

#### **CLÁUSULA DUODECIMA: OBLIGACIÓN DE ATENDER LAS CONSULTAS**

EL CONTRATISTA asume la obligación de atender las consultas que le remita LA ENTIDAD, dentro de plazo previsto en el numeral 193.7 del artículo 193 del Reglamento de la Ley de Contrataciones del Estado. Ante la falta de absolución de dichas consultas, LA ENTIDAD adopta las acciones correspondientes.

#### **Advertencia**

Constituye infracción pasible de sanción según lo previsto en el literal h) del numeral 50.1 del artículo 50 de la Ley, negarse injustificadamente a cumplir las obligaciones derivadas del contrato que deben ejecutarse con posterioridad al pago.

#### **CLÁUSULA DECIMA TERCERA: RESPONSABILIDAD POR VICIOS OCULTOS**

La conformidad del servicio por parte de LA ENTIDAD no enerva su derecho a reclamar posteriormente por defectos o vicios ocultos, conforme a lo dispuesto por los artículos 40 de la Ley de Contrataciones del Estado y 173 de su Reglamento.

El plazo máximo de responsabilidad del contratista por errores o deficiencias o por vicios ocultos puede ser reclamada por la Entidad por TRES (3) años después de la conformidad de obra otorgada por LA ENTIDAD.

#### **CLÁUSULA DÉCIMA CUARTA: PENALIDADES**

Si EL CONTRATISTA incurre en retraso injustificado en la ejecución de las prestaciones objeto del contrato, LA ENTIDAD le aplica automáticamente una penalidad por mora por cada día de atraso, de acuerdo a la siguiente fórmula:

$$\text{Penalidad Diaria} = \frac{0.10 \times \text{monto vigente}}{F \times \text{plazo vigente en días}}$$

Donde:

F = 0.25 para plazos mayores a sesenta (60) días o;  
F = 0.40 para plazos menores o iguales a sesenta (60) días.

El retraso se justifica a través de la solicitud de ampliación de plazo debidamente aprobado. Adicionalmente, se considera justificado el retraso y en consecuencia no se aplica penalidad, cuando EL CONTRATISTA acredite, de modo objetivamente sustentado, que el mayor tiempo transcurrido no le resulta imputable. En este último caso la calificación del retraso como justificado por parte de LA ENTIDAD no da lugar al pago de gastos generales ni costos directos de ningún tipo, conforme el numeral 162.5 del artículo 162 del Reglamento de la Ley de Contrataciones del Estado.

Adicionalmente a la penalidad por mora se aplicarán las siguientes penalidades:

Otras penalidades			
N°	Supuestos de aplicación de penalidad	Forma de cálculo	Procedimiento
1	En caso el contratista incumpla con su obligación de ejecutar la prestación con el personal acreditado o debidamente sustituido.	0.5 UIT por cada día de ausencia del personal en el plazo previsto.	Según informe del área usuaria (SGE-GRI)
2	Por no presentación del Plan de Trabajo o cuando la entidad lo considere como no presentado por no subsanar las observaciones	0.1 UIT, por cada día de retraso	Según informe del área usuaria (SGE-GRI)
3	Por la presentación incompleta del Expediente Técnico o entregables del Expediente Técnico (de acuerdo a los Términos de Referencia).	0.5 UIT por cada presentación incompleta.	Según informe del área usuaria (SGE-GRI)
4	Por la presentación del Expediente Técnico o entregables sin haber levantado las observaciones realizadas.	0.5 UIT por cada presentación	Según informe del área usuaria (SGE-GRI)
5	Por la presentación del Expediente Técnico o entregable sin la firma de los profesionales o especialista propuestos.	0.5 UIT por cada presentación	Según informe del área usuaria (SGE-GRI)

6	Por no presentar el CD, en el momento de la presentación del Expediente Técnico o entregables.	0.5 UIT por cada presentación	Según informe del área usuaria (SGE-GRI)
7	Por presentar el CD, sin la información completa de acuerdo a los Términos de Referencia.	0.5 UIT por presentación de CD incompleto	Según informe del área usuaria (SGE-GRI)
8	En caso de no realizar el estudio de mecánica de suelos, conforme a la normativa correspondiente.	0.5 UIT	Según informe del área usuaria (SGE-GRI)
9	Por no cumplir con el cronograma establecido en el Plan de trabajo aprobado por la Entidad.	0.1 UIT, por cada día de retraso	Según informe del área usuaria (SGE-GRI)

#### Importante

De haberse previsto establecer penalidades distintas a la penalidad por mora, incluir dichas penalidades, los supuestos de aplicación de penalidad, la forma de cálculo de la penalidad para cada supuesto y el procedimiento mediante el cual se verifica el supuesto a penalizar, conforme el artículo 163 del Reglamento de la Ley de Contrataciones del Estado.

Estas penalidades se deducen de los pagos a cuenta o del pago final, según corresponda; o si fuera necesario, se cobra del monto resultante de la ejecución de la garantía de fiel cumplimiento.

Estos dos (2) tipos de penalidades pueden alcanzar cada una un monto máximo equivalente al diez por ciento (10%) del monto del contrato vigente, o de ser el caso, del ítem que debió ejecutarse.

Cuando se llegue a cubrir el monto máximo de la penalidad por mora o el monto máximo para otras penalidades, de ser el caso, LA ENTIDAD puede resolver el contrato por incumplimiento.

#### CLÁUSULA DÉCIMA QUINTA: RESOLUCIÓN DEL CONTRATO

Cualquiera de las partes puede resolver el contrato, de conformidad con el numeral 32.3 del artículo 32 y artículo 36 de la Ley de Contrataciones del Estado, y el artículo 164 de su Reglamento. De darse el caso, LA ENTIDAD procederá de acuerdo a lo establecido en el artículo 165 del Reglamento de la Ley de Contrataciones del Estado.

#### CLÁUSULA DÉCIMA SEXTA: RESPONSABILIDAD DE LAS PARTES

Cuando se resuelva el contrato por causas imputables a algunas de las partes, se debe resarcir los daños y perjuicios ocasionados, a través de la indemnización correspondiente. Ello no obsta la aplicación de las sanciones administrativas, penales y pecuniarias a que dicho incumplimiento diere lugar, en el caso que éstas correspondan.

Lo señalado precedentemente no exime a ninguna de las partes del cumplimiento de las demás obligaciones previstas en el presente contrato.

#### CLÁUSULA DÉCIMA SEPTIMA: ANTICORRUPCIÓN

EL CONTRATISTA declara y garantiza no haber, directa o indirectamente, o tratándose de una persona jurídica a través de sus socios, integrantes de los órganos de administración, apoderados, representantes legales, funcionarios, asesores o personas vinculadas a las que se refiere el artículo 7 del Reglamento de la Ley de Contrataciones del Estado, ofrecido, negociado o efectuado, cualquier pago o, en general, cualquier beneficio o incentivo ilegal en relación al contrato.

Asimismo, el CONTRATISTA se obliga a conducirse en todo momento, durante la ejecución del contrato, con honestidad, probidad, veracidad e integridad y de no cometer actos ilegales o de corrupción, directa o indirectamente o a través de sus socios, accionistas, participacionistas, integrantes de los órganos de administración, apoderados, representantes legales, funcionarios, asesores y personas vinculadas a las que se refiere el artículo 7 del Reglamento de la Ley de Contrataciones del Estado.

Además, EL CONTRATISTA se compromete a i) comunicar a las autoridades competentes, de manera directa y oportuna, cualquier acto o conducta ilícita o corrupta de la que tuviera conocimiento; y ii) adoptar medidas técnicas, organizativas y/o de personal apropiadas para evitar los referidos actos o prácticas.

Finalmente, EL CONTRATISTA se compromete a no colocar a los funcionarios públicos con los que deba interactuar, en situaciones reñidas con la ética. En tal sentido, reconoce y acepta la prohibición de ofrecerles a éstos cualquier tipo de obsequio, donación, beneficio y/o gratificación, ya sea de bienes o servicios, cualquiera sea la finalidad con la que se lo haga.

#### **CLÁUSULA DÉCIMA SOCTAVA: MARCO LEGAL DEL CONTRATO**

Sólo en lo no previsto en este contrato, en la Ley de Contrataciones del Estado y su Reglamento, en las directivas que emita el OSCE y demás normativa especial que resulte aplicable, serán de aplicación supletoria las disposiciones pertinentes del Código Civil vigente, cuando corresponda, y demás normas de derecho privado.

#### **CLÁUSULA DÉCIMA NOVENA: SOLUCIÓN DE CONTROVERSIAS<sup>22</sup>**

Las controversias que surjan entre las partes durante la ejecución del contrato se resuelven mediante conciliación o arbitraje, según el acuerdo de las partes.

Cualquiera de las partes tiene derecho a iniciar el arbitraje a fin de resolver dichas controversias dentro del plazo de caducidad previsto en la Ley de Contrataciones del Estado y su Reglamento.

Facultativamente, cualquiera de las partes tiene el derecho a solicitar una conciliación dentro del plazo de caducidad correspondiente, según lo señalado en el artículo 224 del Reglamento de la Ley de Contrataciones del Estado, sin perjuicio de recurrir al arbitraje, en caso no se llegue a un acuerdo entre ambas partes o se llegue a un acuerdo parcial. Las controversias sobre nulidad del contrato solo pueden ser sometidas a arbitraje.

El Laudo arbitral emitido es inapelable, definitivo y obligatorio para las partes desde el momento de su notificación, según lo previsto en el numeral 45.21 del artículo 45 de la Ley de Contrataciones del Estado.

#### **CLÁUSULA DÉCIMA VIGESIMA: FACULTAD DE ELEVAR A ESCRITURA PÚBLICA**

Cualquiera de las partes puede elevar el presente contrato a Escritura Pública corriendo con todos los gastos que demande esta formalidad.

#### **CLÁUSULA VIGÉSIMA PRIMERA: DOMICILIO PARA EFECTOS DE LA EJECUCIÓN CONTRACTUAL**

Las partes declaran el siguiente domicilio para efecto de las notificaciones que se realicen durante la ejecución del presente contrato:

DOMICILIO DE LA ENTIDAD: [.....]

DOMICILIO DEL CONTRATISTA: [CONSIGNAR EL DOMICILIO SEÑALADO POR EL POSTOR GANADOR DE LA BUENA PRO AL PRESENTAR LOS REQUISITOS PARA EL PERFECCIONAMIENTO DEL CONTRATO]

La variación del domicilio aquí declarado de alguna de las partes debe ser comunicada a la otra

<sup>22</sup> De acuerdo con el numeral 225.3 del artículo 225 del Reglamento, las partes pueden recurrir al arbitraje ad hoc cuando las controversias deriven de procedimientos de selección cuyo valor referencial sea menor o igual a cinco millones con 00/100 soles (S/ 5 000 000,00).

parte, formalmente y por escrito, con una anticipación no menor de quince (15) días calendario.

De acuerdo con las bases integradas, la oferta y las disposiciones del presente contrato, las partes lo firman por duplicado en señal de conformidad en la ciudad de [.....] al [CONSIGNAR FECHA].

“LA ENTIDAD”

“EL CONTRATISTA”

#### **Importante**

*Este documento puede firmarse digitalmente si ambas partes cuentan con firma digital, según la Ley N° 27269, Ley de Firmas y Certificados Digitales<sup>23</sup>.*

<sup>23</sup> Para mayor información sobre la normativa de firmas y certificados digitales ingresar a: <https://www.indecopi.gob.pe/web/firmas-digitales/firmar-y-certificados-digitales>

**CAPÍTULO VI**  
**CONSTANCIA DE PRESTACIÓN DE CONSULTORÍA DE OBRA**

De conformidad con el artículo 169 del Reglamento, se deja expresa constancia de la culminación de la prestación derivada del contrato mencionado en el numeral 3 del presente documento.

<b>1 DATOS DEL DOCUMENTO</b>	Número del documento	
	Fecha de emisión del documento	

2	DATOS DEL CONTRATISTA				
	Nombre, denominación o razón social				
	RUC				
	EN CASO EL CONTRATISTA SEA UN CONSORCIO, ADEMÁS SE DEBERÁ REGISTRAR LA SIGUIENTE INFORMACIÓN:				
	Nombre o razón social del integrante del consorcio		RUC	%	Descripción de las obligaciones

3	DATOS DEL CONTRATO							
	Número del contrato							
	Tipo y número del procedimiento de selección							
	Objeto del contrato		Elaboración de Expediente Técnico		Supervisión de la elaboración del Expediente Técnico		Supervisión de Obra	
	Descripción del objeto del contrato							
	Fecha de suscripción del contrato							
	Monto total ejecutado del contrato							
	Plazo de ejecución contractual		Plazo original				días calendario	
			Ampliación(es) de plazo				días calendario	
			Total plazo				días calendario	
Fecha de inicio de la consultoría de obra								
Fecha final de la consultoría de obra								

En caso de elaboración de Expediente Técnico

<b>4 DATOS DEL EXPEDIENTE TÉCNICO</b>	Denominación del proyecto	
	Ubicación del proyecto	
	Monto del presupuesto	

En caso de Supervisión de Obras

<b>5 DATOS DE LA OBRA</b>	Denominación de la obra	
	Ubicación de la obra	
	Número de adicionales de obra	
	Monto total de los adicionales	
	Número de deductivos	
	Monto total de los deductivos	
	Monto total de la obra	

<b>6 APLICACIÓN DE PENALIDADES</b>	Monto de las penalidades por mora	
	Monto de otras penalidades	
	Monto total de las penalidades aplicadas	

<b>7 DATOS DE LA ENTIDAD</b>	Nombre de la Entidad	
	RUC de la Entidad	
	Nombres y apellidos del funcionario que emite la constancia	
	Cargo que ocupa en la Entidad	
	Teléfono de contacto	

<b>8</b>	
	NOMBRE, FIRMA Y SELLO DEL FUNCIONARIO COMPETENTE

ANEXOS

ANEXO N° 1

DECLARACIÓN JURADA DE DATOS DEL POSTOR

Señores  
**COMITÉ DE SELECCIÓN**  
**ADJUDICACIÓN SIMPLIFICADA N°066-2023GRU-GR-CS**  
Presente. -

El que se suscribe, [...], postor y/o Representante Legal de [CONSIGNAR EN CASO DE SER PERSONA JURÍDICA], identificado con [CONSIGNAR TIPO DE DOCUMENTO DE IDENTIDAD] N° [CONSIGNAR NÚMERO DE DOCUMENTO DE IDENTIDAD], con poder inscrito en la localidad de [CONSIGNAR EN CASO DE SER PERSONA JURÍDICA] en la Ficha N° [CONSIGNAR EN CASO DE SER PERSONA JURÍDICA] Asiento N° [CONSIGNAR EN CASO DE SER PERSONA JURÍDICA], **DECLARO BAJO JURAMENTO** que la siguiente información se sujeta a la verdad:

Nombre, Denominación o Razón Social :			
Domicilio Legal :			
RUC :	Teléfono(s) :		
MYPE <sup>24</sup>		Sí	No
Correo electrónico :			

**Autorización de notificación por correo electrónico:**

Autorizo que se notifiquen al correo electrónico indicado las siguientes actuaciones:

1. Solicitud de reducción de la oferta económica.
2. Solicitud de subsanación de los requisitos para perfeccionar el contrato.
3. Solicitud para presentar los documentos para perfeccionar el contrato, según orden de prelación, de conformidad con lo previsto en el artículo 141 del Reglamento.
4. Respuesta a la solicitud de acceso al expediente de contratación.

Asimismo, me comprometo a remitir la confirmación de recepción, en el plazo máximo de dos (2) días hábiles de recibida la comunicación.

[CONSIGNAR CIUDAD Y FECHA]

.....  
**Firma, Nombres y Apellidos del postor o Representante legal, según corresponda**

**Importante**

*La notificación dirigida a la dirección de correo electrónico consignada se entenderá válidamente efectuada cuando la Entidad reciba acuse de recepción.*

**Importante**

<sup>24</sup> Esta información será verificada por la Entidad en la página web del Ministerio de Trabajo y Promoción del Empleo en la sección consulta de empresas acreditadas en el REMYPE en el link <http://www2.trabajo.gob.pe/servicios-en-línea-2-2/> y se tendrá en consideración, en caso el postor ganador de la buena pro solicite la retención del diez por ciento (10%) del monto del contrato, en calidad de garantía de fiel cumplimiento, según lo señalado en el numeral 149.4 del artículo 149 y el numeral 151.2 del artículo 151 del Reglamento. Asimismo, dicha información se tendrá en cuenta en caso de empate, conforme a lo previsto en el artículo 91 del Reglamento.

Cuando se trate de consorcios, la declaración jurada es la siguiente:

ANEXO N° 1

DECLARACIÓN JURADA DE DATOS DEL POSTOR

Señores  
COMITÉ DE SELECCIÓN  
ADJUDICACIÓN SIMPLIFICADA N°066-2023GRU-GR-CS  
Presente. -

El que se suscribe, [...], representante común del consorcio [CONSIGNAR EL NOMBRE DEL CONSORCIO], identificado con [CONSIGNAR TIPO DE DOCUMENTO DE IDENTIDAD] N° [CONSIGNAR NÚMERO DE DOCUMENTO DE IDENTIDAD], DECLARO BAJO JURAMENTO que la siguiente información se sujeta a la verdad:

Datos del consorciado 1			
Nombre, Denominación o Razón Social :			
Domicilio Legal :			
RUC :	Teléfono(s) :		
MYPE <sup>25</sup>	Sí	No	
Correo electrónico :			

Datos del consorciado 2			
Nombre, Denominación o Razón Social :			
Domicilio Legal :			
RUC :	Teléfono(s) :		
MYPE <sup>26</sup>	Sí	No	
Correo electrónico :			

Datos del consorciado ...			
Nombre, Denominación o Razón Social :			
Domicilio Legal :			
RUC :	Teléfono(s) :		
MYPE <sup>27</sup>	Sí	No	
Correo electrónico :			

Autorización de notificación por correo electrónico:

Correo electrónico del consorcio:

Autorizo que se notifiquen al correo electrónico indicado las siguientes actuaciones:

1. Solicitud de reducción de la oferta económica.
2. Solicitud de subsanación de los requisitos para perfeccionar el contrato.
3. Solicitud para presentar los documentos para perfeccionar el contrato, según orden de prelación,

<sup>25</sup> Esta información será verificada por la Entidad en la página web del Ministerio de Trabajo y Promoción del Empleo en la sección consulta de empresas acreditadas en el REMYPE en el link <http://www2.trabajo.gob.pe/servicios-en-linea-2-2/> y se tendrá en consideración, en caso el consorcio ganador de la buena pro solicite la retención del diez por ciento (10%) del monto del contrato, en calidad de garantía de fiel cumplimiento, según lo señalado en el numeral 149.4 del artículo 149 y el numeral 151.2 del artículo 151 del Reglamento. Asimismo, dicha información se tendrá en cuenta en caso de empate, conforme a lo previsto en el artículo 91 del Reglamento. Para dichos efectos, todos los integrantes del consorcio deben acreditar la condición de micro o pequeña empresa.

<sup>26</sup> Ibidem.

<sup>27</sup> Ibidem.

- de conformidad con lo previsto en el artículo 141 del Reglamento.
4. Respuesta a la solicitud de acceso al expediente de contratación.

Asimismo, me comprometo a remitir la confirmación de recepción, en el plazo máximo de dos (2) días hábiles de recibida la comunicación.

[CONSIGNAR CIUDAD Y FECHA]

Firma, Nombres y Apellidos del representante  
común del consorcio

Importante

La notificación dirigida a la dirección de correo electrónico consignada se entenderá válidamente efectuada cuando la Entidad reciba acuse de recepción.

**ANEXO N° 2**

**DECLARACIÓN JURADA  
(ART. 52 DEL REGLAMENTO DE LA LEY DE CONTRATACIONES DEL ESTADO)**

Señores  
**COMITÉ DE SELECCIÓN**  
**ADJUDICACIÓN SIMPLIFICADA N°066-2023GRU-GR-CS**  
Presente. -

Mediante el presente el suscrito, postor y/o Representante Legal de [CONSIGNAR EN CASO DE SER PERSONA JURÍDICA], declaro bajo juramento:

- i. No haber incurrido y me obligo a no incurrir en actos de corrupción, así como a respetar el principio de integridad.
- ii. No tener impedimento para postular en el procedimiento de selección ni para contratar con el Estado, conforme al artículo 11 de la Ley de Contrataciones del Estado.
- iii. Conocer las sanciones contenidas en la Ley de Contrataciones del Estado y su Reglamento, así como las disposiciones aplicables de la Ley N° 27444, Ley del Procedimiento Administrativo General.
- iv. Participar en el presente proceso de contratación en forma independiente sin mediar consulta, comunicación, acuerdo, arreglo o convenio con ningún proveedor; y, conocer las disposiciones del Decreto Legislativo N° 1034, Decreto Legislativo que aprueba la Ley de Represión de Conductas Anticompetitivas.
- v. Conocer, aceptar y someterme a las bases, condiciones y reglas del procedimiento de selección.
- vi. Ser responsable de la veracidad de los documentos e información que presento en el presente procedimiento de selección.
- vii. Comprometerme a mantener la oferta presentada durante el procedimiento de selección y a perfeccionar el contrato, en caso de resultar favorecido con la buena pro.

[CONSIGNAR CIUDAD Y FECHA]

.....  
**Firma, Nombres y Apellidos del postor o  
Representante legal, según corresponda**

**Importante**

*En el caso de consorcios, cada integrante debe presentar esta declaración jurada, salvo que sea presentada por el representante común del consorcio.*

**ANEXO N° 3**

**DECLARACIÓN JURADA DE CUMPLIMIENTO DE LOS TÉRMINOS DE REFERENCIA**

Señores  
**COMITÉ DE SELECCIÓN**  
**ADJUDICACIÓN SIMPLIFICADA N°066-2023GRU-GR-CS**  
Presente. -

Es grato dirigirme a usted, para hacer de su conocimiento que luego de haber examinado las bases y demás documentos del procedimiento de la referencia y, conociendo todos los alcances y las condiciones detalladas en dichos documentos, el postor que suscribe ofrece el servicio de consultoría de obra [CONSIGNAR EL OBJETO DE LA CONVOCATORIA], de conformidad con los Términos de Referencia que se indican en el numeral 3.1 del Capítulo III de la sección específica de las bases y los documentos del procedimiento.

[CONSIGNAR CIUDAD Y FECHA]

.....  
**Firma, Nombres y Apellidos del postor o  
Representante legal o común, según corresponda**

**Importante**

*Adicionalmente, puede requerirse la presentación de documentación que acredite el cumplimiento de los términos de referencia, conforme a lo indicado en el acápite relacionado al contenido de las ofertas de la presente sección de las bases.*

ANEXO N° 4

DECLARACIÓN JURADA DE PLAZO DE PRESTACIÓN DEL SERVICIO DE CONSULTORÍA DE OBRA

Señores  
COMITÉ DE SELECCIÓN  
ADJUDICACIÓN SIMPLIFICADA N°066-2023GRU-GR-CS  
Presente. -

Mediante el presente, con pleno conocimiento de las condiciones que se exigen en las bases del procedimiento de la referencia, me comprometo a prestar el servicio de consultoría de obra objeto del presente procedimiento de selección en el plazo de [CONSIGNAR EL PLAZO OFERTADO].

[CONSIGNAR CIUDAD Y FECHA]

.....  
**Firma, Nombres y Apellidos del postor o  
Representante legal o común, según corresponda**

ANEXO N° 5

PROMESA DE CONSORCIO  
(Sólo para el caso en que un consorcio se presente como postor)

Señores  
COMITÉ DE SELECCIÓN  
ADJUDICACIÓN SIMPLIFICADA N°066-2023GRU-GR-CS  
Presente. -

Los suscritos declaramos expresamente que hemos convenido en forma irrevocable, durante el lapso que dure el procedimiento de selección, para presentar una oferta conjunta a la **ADJUDICACIÓN SIMPLIFICADA N° N°066-2023GRU-GR-CS**.

Asimismo, en caso de obtener la buena pro, nos comprometemos a formalizar el contrato de consorcio, de conformidad con lo establecido por el artículo 140 del Reglamento de la Ley de Contrataciones del Estado, bajo las siguientes condiciones:

a) Integrantes del consorcio

1. [NOMBRE, DENOMINACIÓN O RAZÓN SOCIAL DEL CONSORCIADO 1].
2. [NOMBRE, DENOMINACIÓN O RAZÓN SOCIAL DEL CONSORCIADO 2].

b) Designamos a [CONSIGNAR NOMBRES Y APELLIDOS DEL REPRESENTANTE COMÚN], identificado con [CONSIGNAR TIPO DE DOCUMENTO DE IDENTIDAD] N° [CONSIGNAR NÚMERO DE DOCUMENTO DE IDENTIDAD], como representante común del consorcio para efectos de participar en todos los actos referidos al procedimiento de selección, suscripción y ejecución del contrato correspondiente con [CONSIGNAR NOMBRE DE LA ENTIDAD].

Asimismo, declaramos que el representante común del consorcio no se encuentra impedido, inhabilitado ni suspendido para contratar con el Estado.

c) Fijamos nuestro domicilio legal común en [.....].

d) Las obligaciones que corresponden a cada uno de los integrantes del consorcio son las siguientes:

1. OBLIGACIONES DE [NOMBRE, DENOMINACIÓN O RAZÓN SOCIAL DEL CONSORCIADO 1] [%]<sup>28</sup>

[DESCRIBIR LAS OBLIGACIONES DEL CONSORCIADO 1]

2. OBLIGACIONES DE [NOMBRE, DENOMINACIÓN O RAZÓN SOCIAL DEL CONSORCIADO 2] [%]<sup>29</sup>

[DESCRIBIR LAS OBLIGACIONES DEL CONSORCIADO 2]

TOTAL OBLIGACIONES 100%<sup>30</sup>

<sup>28</sup> Consignar únicamente el porcentaje total de las obligaciones, el cual debe ser expresado en número entero, sin decimales.

<sup>29</sup> Consignar únicamente el porcentaje total de las obligaciones, el cual debe ser expresado en número entero, sin decimales.

<sup>30</sup> Este porcentaje corresponde a la sumatoria de los porcentajes de las obligaciones de cada uno de los integrantes del consorcio.

[CONSIGNAR CIUDAD Y FECHA]

.....  
Consortiado 1  
Nombres, apellidos y firma del Consortiado 1  
o de su Representante Legal  
Tipo y N° de Documento de Identidad

.....  
Consortiado 2  
Nombres, apellidos y firma del Consortiado 2  
o de su Representante Legal  
Tipo y N° de Documento de Identidad

**Importante**

De conformidad con el artículo 52 del Reglamento, las firmas de los integrantes del consorcio deben ser legalizadas.

**ANEXO N° 6**

**OFERTA ECONÓMICA**

Señores  
**COMITÉ DE SELECCIÓN**  
**ADJUDICACIÓN SIMPLIFICADA N°066-2023GRU-GR-CS**  
Presente. -

Es grato dirigirme a usted, para hacer de su conocimiento que, de acuerdo con las bases, mi oferta económica es la siguiente:

CONCEPTO	OFERTA ECONÓMICA
<b>TOTAL</b>	

La oferta económica [CONSIGNAR LA MONEDA DE LA CONVOCATORIA] incluye todos los tributos, seguros, transporte, inspecciones, pruebas y, de ser el caso, los costos laborales conforme a la legislación vigente, así como cualquier otro concepto que pueda tener incidencia sobre el costo del servicio de consultoría a contratar; excepto la de aquellos postores que gocen de alguna exoneración legal, no incluirán en su oferta económica los tributos respectivos.

[CONSIGNAR CIUDAD Y FECHA]

.....  
**Firma, Nombres y Apellidos del postor o**  
**Representante legal o común, según corresponda**

**Importante**

- El postor debe consignar el monto total de la oferta económica, sin perjuicio, que de resultar favorecido con la buena pro, presente el detalle de precios unitarios y la estructura de costos para el perfeccionamiento del contrato.
- En caso que el postor reduzca su oferta, según lo previsto en el artículo 68 del Reglamento, debe presentar nuevamente este Anexo.
- El postor que goce de alguna exoneración legal, debe indicar que su oferta no incluye el tributo materia de la exoneración, debiendo incluir el siguiente texto:

"Mi oferta no incluye [CONSIGNAR EL TRIBUTO MATERIA DE LA EXONERACIÓN]".

"La oferta económica de los postores que presenten la Declaración Jurada de cumplimiento de condiciones para la aplicación de la exoneración del IGV (Anexo N° 7), debe encontrarse dentro de los límites del valor referencial sin IGV"

ANEXO N° 7

DECLARACIÓN JURADA DE CUMPLIMIENTO DE CONDICIONES PARA LA APLICACIÓN DE LA  
EXONERACIÓN DEL IGV

Señores  
COMITÉ DE SELECCIÓN  
ADJUDICACIÓN SIMPLIFICADA N°066-2023GRU-GR-CS  
Presente. -

Mediante el presente el suscrito, postor y/o Representante Legal de [CONSIGNAR EN CASO DE SER PERSONA JURÍDICA], declaro bajo juramento que gozo del beneficio de la exoneración del IGV previsto en la Ley N° 27037, Ley de Promoción de la Inversión en la Amazonía, dado que cumpla con las condiciones siguientes:

- 1.- Que el domicilio fiscal de la empresa<sup>31</sup> se encuentra ubicada en la Amazonía y coincide con el lugar establecido como sede central (donde tiene su administración y lleva su contabilidad);
- 2.- Que la empresa se encuentra inscrita en las Oficinas Registrales de la Amazonía (exigible en caso de personas jurídicas);
- 3.- Que, al menos el setenta por ciento (70%) de los activos fijos de la empresa se encuentran en la Amazonía; y
- 4.- Que la empresa no presta servicios fuera de la Amazonía.

[CONSIGNAR CIUDAD Y FECHA]

Firma, Nombres y Apellidos del postor o  
Representante legal, según corresponda

Importante

Cuando se trate de consorcios, esta declaración jurada será presentada por cada uno de los integrantes del consorcio, salvo que se trate de consorcios con contabilidad independiente, en cuyo caso debe ser suscrita por el representante común, debiendo indicar su condición de consorcio con contabilidad independiente y el número de RUC del consorcio.

<sup>31</sup> En el artículo 1 del "Reglamento de las Disposiciones Tributarias contenidas en la Ley de Promoción de la Inversión en la Amazonía" se define como "empresa" a las "Personas naturales, sociedades conyugales, sucesiones indivisas y personas consideradas jurídicas por la Ley del Impuesto a la Renta, generadoras de rentas de tercera categoría, ubicadas en la Amazonía. Las sociedades conyugales son aquellas que ejerzan la opción prevista en el Artículo 16 de la Ley del Impuesto a la Renta."

ANEXO N° 8

EXPERIENCIA DEL POSTOR EN LA ESPECIALIDAD

Señores  
COMITÉ DE SELECCIÓN  
ADJUDICACIÓN SIMPLIFICADA N°066-2023GRU-GR-CS  
Presente. -

Mediante el presente, el suscrito detalla la siguiente EXPERIENCIA EN LA ESPECIALIDAD:

N°	CLIENTE	OBJETO DEL CONTRATO	N° CONTRATO / O/S / COMPROBANTE DE PAGO	FECHA DEL CONTRATO O CP <sup>32</sup>	FECHA DE LA CONFORMIDAD DE SER EL CASO <sup>33</sup>	EXPERIENCIA PROVENIENTE <sup>34</sup> DE:	MONEDA	IMPORTE <sup>35</sup>	TIPO DE CAMBIO VENTA <sup>36</sup>	MONTO FACTURADO ACUMULADO <sup>37</sup>
1										
2										
3										
4										

<sup>32</sup> Se refiere a la fecha de suscripción del contrato, de la emisión de la Orden de Servicios o de cancelación del comprobante de pago, según corresponda.

<sup>33</sup> Únicamente, cuando la fecha del perfeccionamiento del contrato, sea previa a los diez (10) años anteriores a la fecha de presentación de ofertas, caso en el cual el postor debe acreditar que la conformidad se emitió dentro de dicho período.

<sup>34</sup> Si el titular de la experiencia no es el postor, consignar si dicha experiencia corresponde a la matriz en caso que el postor sea sucursal, o fue transmitida por reorganización societaria, debiendo acompañar la documentación sustantiva correspondiente. Al respecto, según la Opinión N° 216-2017/DIN "Considerando que la sociedad matriz y la sucursal constituyen la misma persona jurídica, la sucursal puede acreditar como suya la experiencia de su matriz". Del mismo modo, según lo previsto en la Opinión N° 010-2013/DIN, "... en una operación de reorganización societaria que comprende tanto una fusión como una escisión, la sociedad resultante podrá acreditar como suya la experiencia de la sociedad incorporada o absorbida, que se extingue producto de la fusión; asimismo, si en virtud de la escisión se transfiere un bloque patrimonial consistente en una línea de negocio completa, la sociedad resultante podrá acreditar como suya la experiencia de la sociedad escindida, correspondiente a la línea de negocio transmitida. De esta manera, la sociedad resultante podrá emplear la experiencia transmitida, como consecuencia de la reorganización societaria antes descrita, en los futuros procesos de selección en los que participe".

<sup>35</sup> Se refiere al monto del contrato ejecutado incluido adicionales y reducciones, de ser el caso.

<sup>36</sup> El tipo de cambio venta debe corresponder al publicado por la SBS correspondiente a la fecha de suscripción del contrato, de la emisión de la Orden de Servicios o de cancelación del comprobante de pago, según corresponda.

<sup>37</sup> Consignar en la moneda establecida en las bases.

N°	CLIENTE	OBJETO DEL CONTRATO	N° CONTRATO / O/S / COMPROBANTE DE PAGO	FECHA DEL CONTRATO O CP <sup>32</sup>	FECHA DE LA CONFORMIDAD DE SER EL CASO <sup>33</sup>	EXPERIENCIA PROVENIENTE <sup>34</sup> DE:	MONEDA	IMPORTE <sup>35</sup>	TIPO DE CAMBIO VENTA <sup>36</sup>	MONTO FACTURADO ACUMULADO <sup>37</sup>
5										
6										
7										
8										
9										
10										
...										
20										
TOTAL										

[CONSIGNAR CIUDAD Y FECHA]

.....  
Firma, Nombres y Apellidos del postor o  
Representante legal o común, según corresponda

**ANEXO N° 9**

**DECLARACIÓN JURADA  
(NUMERAL 49.4 DEL ARTÍCULO 49 DEL REGLAMENTO)**

Señores  
**COMITÉ DE SELECCIÓN**  
**ADJUDICACIÓN SIMPLIFICADA N°066-2023GRU-GR-CS**  
Presente. -

Mediante el presente el suscrito, postor y/o Representante Legal de [CONSIGNAR EN CASO DE SER PERSONA JURÍDICA], declaro que la experiencia que acredito de la empresa [CONSIGNAR LA DENOMINACIÓN DE LA PERSONA JURÍDICA] como consecuencia de una reorganización societaria, no se encuentra en el supuesto establecido en el numeral 49.4 del artículo 49 del Reglamento.

[CONSIGNAR CIUDAD Y FECHA]

.....  
**Firma, Nombres y Apellidos del postor o**  
**Representante legal, según corresponda**

**Importante**

*A efectos de cautelar la veracidad de esta declaración, el postor puede verificar la información de la Relación de Proveedores Sancionados por el Tribunal de Contrataciones del Estado con Sanción Vigente en <http://portal.osce.gob.pe/mp/content/relación-de-proveedores-sancionados>.*

*También le asiste dicha facultad al órgano encargado de las contrataciones o al órgano de la Entidad al que se le haya asignado la función de verificación de la oferta presentada por el postor ganador de la buena pro.*

ANEXO N° 11

SOLICITUD DE BONIFICACIÓN DEL CINCO POR CIENTO (5%) POR TENER LA CONDICIÓN DE MICRO Y PEQUEÑA EMPRESA

Señores

[CONSIGNAR ÓRGANO ENCARGADO DE LAS CONTRATACIONES O COMITÉ DE SELECCIÓN, SEGÚN CORRESPONDA]

ADJUDICACIÓN SIMPLIFICADA N° 066-GRU-GR-CS

Presente.-

Mediante el presente el suscrito, postor y/o Representante legal de [CONSIGNAR EN CASO DE SER PERSONA JURÍDICA], solicito la asignación de la bonificación del cinco por ciento (5%) sobre el puntaje total obtenido, debido a que mi representada cuenta con la condición de micro y pequeña empresa.

[CONSIGNAR CIUDAD Y FECHA]

.....  
Firma, Nombres y Apellidos del postor o  
Representante legal o común, según corresponda

Importante

- Para asignar la bonificación, el órgano encargado de las contrataciones o comité de selección, según corresponda, verifica la página web del Ministerio de Trabajo y Promoción del Empleo en la sección consulta de empresas acreditadas en el REMYPE en el link <http://www2.trabajo.gob.pe/servicios-en-linea-2-2/>.
- Para que un consorcio pueda acceder a la bonificación, cada uno de sus integrantes debe cumplir con la condición de micro y pequeña empresa.

ANEXO N° 12

AUTORIZACIÓN DE NOTIFICACIÓN DE LA DECISIÓN DE LA ENTIDAD SOBRE LA SOLICITUD DE AMPLIACIÓN DE PLAZO MEDIANTE MEDIOS ELECTRÓNICOS DE COMUNICACIÓN

(DOCUMENTO A PRESENTAR EN EL PERFECCIONAMIENTO DEL CONTRATO)

Señores

COMITÉ DE SELECCIÓN

ADJUDICACIÓN SIMPLIFICADA N°066-2023GRU-GR-CS

Presente. -

El que se suscribe, [...], postor adjudicado y/o Representante Legal de [CONSIGNAR EN CASO DE SER PERSONA JURÍDICA], identificado con [CONSIGNAR TIPO DE DOCUMENTO DE IDENTIDAD] N° [CONSIGNAR NÚMERO DE DOCUMENTO DE IDENTIDAD], autorizo que durante la ejecución del contrato se me notifique al correo electrónico [INDICAR EL CORREO ELECTRÓNICO] lo siguiente:

- ✓ Notificación de la decisión de la Entidad respecto a la solicitud de ampliación de plazo.

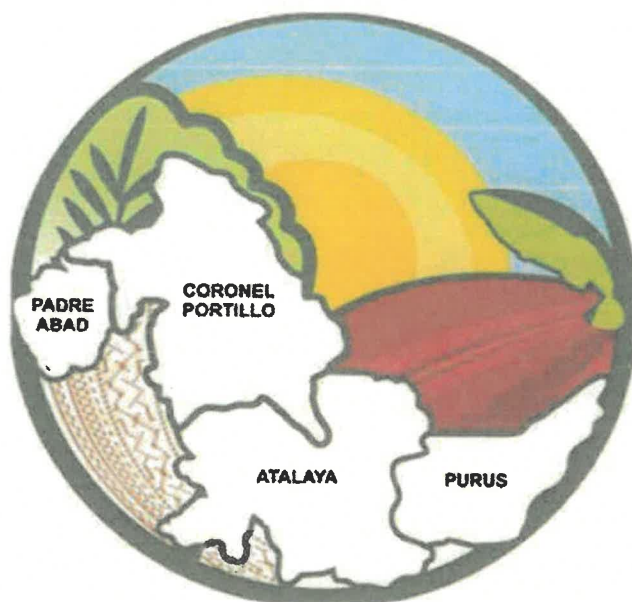
[CONSIGNAR CIUDAD Y FECHA]

.....  
Firma, Nombres y Apellidos del postor o  
Representante legal o común, según  
corresponda

Importante

La notificación de la decisión de la Entidad respecto a la solicitud de ampliación de plazo se efectúa por medios electrónicos de comunicación, siempre que se cuente con la autorización correspondiente y sea posible obtener un acuse de recibo a través del mecanismo utilizado.

# GOBIERNO REGIONAL DE UCAYALI



***¡Región Productiva!***

## **TERMINOS DE REFERENCIA**

**REFORMULACION DEL EXPEDIENTE TECNICO DEL PROYECTO DE  
INVERSION: MEJORAMIENTO DEL JR. CALLERIA Y AV. ABUJAO, DISTRITO  
DE CALLERIA, PROVINCIA DE CORONEL PORTILLO - UCAYALI. CUI  
2189265.**

**UNIDAD FORMULADORA : GERENCIA REGIONAL DE INFRAESTRUCTURA  
UNIDAD EJECUTORA INV. : GERENCIA REGIONAL DE INFRAESTRUCTURA**

**OCTUBRE – 2023**

## CONTENIDO

TERMINOS DE REFERENCIA .....	4
1 DENOMINACIÓN DE LA CONVOCATORIA .....	4
2 FINALIDAD PUBLICA.....	4
3 ANTECEDENTES.....	4
4 OBJETIVO .....	4
4.1 OBJETIVO GENERAL: .....	4
4.2 OBJETIVO ESPECIFICO:.....	5
5 ALCANCES Y DESCRIPCIÓN DE LA CONSULTORÍA .....	5
5.1 UBICACIÓN DEL PROYECTO.....	5
5.2 DESCRIPCIÓN DEL PROYECTO.....	8
5.3 ACTIVIDADES.....	8
5.3.1 ETAPAS DEL ESTUDIO .....	8
5.3.1.1 ESTUDIOS BASICOS.....	10
5.3.1.2 ESTUDIO DEFINITIVO.....	15
5.4 METODOLOGÍA.....	22
5.4.1 TRABAJO DE CAMPO: .....	22
5.5 PLAN DE TRABAJO.....	23
5.6 RECURSOS A SER PROVISTOS POR EL CONSULTOR .....	24
5.7 RECURSOS Y FACILIDADES A SER PROVISTOS POR LA ENTIDAD.....	24
5.8 REGLAMENTOS TÉCNICOS, NORMAS METROLÓGICAS Y/O SANITARIAS.....	24
5.8.1 NORMAS RELACIONADAS A LA LEY DE CONTRATACIONES DEL ESTADO Y SU REGLAMENTO.....	24
5.8.2 NORMAS RELACIONADAS A OBRAS VIALES Y AMBIENTALES .....	24
5.8.3 NORMAS, MANUALES Y/O DIRECTIVAS DEL SISTEMA NACIONAL DE PROGRAMACIÓN MULTIANUAL Y GESTIÓN DE INVERSIONES .....	27
5.8.4 NORMAS DE PROTECCIÓN AL PATRIMONIO CULTURAL DE LA NACIÓN.....	28
5.9 NORMAS TÉCNICAS.....	30
5.10 IMPACTO AMBIENTAL.....	30
5.11 SEGUROS.....	31
5.12 PRESTACION ACCESORIA A LA PRESTACION PRINCIPAL: .....	31
5.13 REQUERIMIENTOS DEL CONSULTOR Y DE SU PERSONAL .....	31
5.13.1 REQUISITOS DEL CONSULTOR .....	31
5.13.2 PERFIL DEL CONSULTOR .....	31
5.13.3 PERFIL DEL PERSONAL.....	32
5.13.4 FUNCIONES DEL PERSONAL PROFESIONAL: .....	32
5.13.5 FORMACIÓN ACADÉMICA DEL PLANTEL PROFESIONAL CLAVE .....	33
5.13.6 EXPERIENCIA DEL PERSONAL PROFESIONAL.....	33
5.14 LUGAR Y PLAZO DE PRESTACION DE LA CONSULTORIA .....	35
5.14.1 LUGAR.....	35
5.14.2 PLAZO .....	35
5.15 PRODUCTOS O ENTREGABLES .....	35
5.16 OTRAS OBLIGACIONES DEL CONSULTOR.....	53
5.17 ADELANTOS.....	55
5.18 SUBCONTRATACIÓN .....	55
5.19 CONFIDENCIALIDAD .....	55
5.20 PROPIEDAD INTELECTUAL .....	55
5.21 MEDIDAS DE CONTROL DURANTE LA EJECUCIÓN CONTRACTUAL.....	55
5.22 FORMA DE PAGO .....	55



**TERMINOS DE REFERENCIA PARA LA REFORMULACION DEL EXPEDIENTE TECNICO DEL PROYECTO DE INVERSION: MEJORAMIENTO DEL JR. CALLERIA Y AV. ABUJAO, DISTRITO DE CALLERIA, PROVINCIA DE CORONEL PORTILLO - UCAYALI) - CUI 2189265.**

5.23	FORMULA DE REAJUSTE .....	56
5.24	PENALIDADES APLICABLES .....	56
5.24.1	PENALIDAD POR MORA.....	56
5.24.2	OTRAS PENALIDADES.....	57
5.25	RESPONSABILIDAD POR VICIOS OCULTOS.....	58
5.26	CONSTANCIA DE PRESTACIÓN .....	58
5.27	INCUMPLIMIENTO DEL CONTRATO .....	58
5.28	SISTEMA DE CONTRATACIÓN .....	58
5.29	ACLARACIONES. ....	58
5.29.1	NORMATIVA EN CONTRATACIONES APLICABLE .....	58
5.29.2	DOMICILIO PARA EFECTOS DE NOTIFICACIONES.....	58
5.29.3	NOTIFICACIONES.....	59
5.30	ESTRUCTURA DE COSTOS (VALOR REFERENCIAL).....	59



**GOBIERNO REGIONAL DE UCAYALI**  
 Sub Gerencia de Estudios - GSE

**ELMER ENRIQUE RIVERA RUIZ**  
 Ingeniero Civil - CIP N° 179087  
 EVALUADOR DE PROYECTO

## **TERMINOS DE REFERENCIA**

### **1 DENOMINACIÓN DE LA CONVOCATORIA**

Consultoría de obra, para la reformulación del expediente técnico del Proyecto de Inversión: **MEJORAMIENTO DEL JR. CALLERIA Y AV. ABUJAO, DISTRITO DE CALLERIA, PROVINCIA DE CORONEL PORTILLO - UCAYALI. CUI 2189265.**

### **2 FINALIDAD PUBLICA**

La finalidad pública es lograr el mejoramiento de la vía urbana del Jr. Calleria y Av. Abujao, en el distrito de Calleria. La infraestructura vial urbana implica una amplia gama de beneficios económicos y sociales para la población: desde mejorar la calidad de vida hasta elevar el precio de los predios de la zona.

### **3 ANTECEDENTES**

- Con fecha 12 de julio del 2013 se declara la Viabilidad en el Banco de Inversiones del Proyecto de Inversión: MEJORAMIENTO DEL JR. CALLERIA Y AV. ABUJAO, DISTRITO DE CALLERIA, PROVINCIA DE CORONEL PORTILLO - UCAYALI. Código SNIP N° 174912. Mediante el INFORME TÉCNICO N°014-2013-GRU-P-GGR-GRPPyAT/OPIR-ALMA
- Con fecha 28 de mayo del 2014 se registra la Viabilidad en el Banco de Inversiones del Proyecto de Inversión: MEJORAMIENTO DEL JR. CALLERIA Y AV. ABUJAO, DISTRITO DE CALLERIA, PROVINCIA DE CORONEL PORTILLO - UCAYALI. Código SNIP N° 174912.
- Con fecha 12 de diciembre del 2015 se registra la Actualización de Precios en el Banco de Inversiones del Proyecto de Inversión: MEJORAMIENTO DEL JR. CALLERIA Y AV. ABUJAO, DISTRITO DE CALLERIA, PROVINCIA DE CORONEL PORTILLO - UCAYALI. Código SNIP N° 174912.
- Con Formato SNIP 16, de fecha 13 de julio de 2017 se presenta la ficha de REGISTRO DE VARIACIONES EN LA FASE DE INVERSION - OPI/DGPM del Proyecto de Inversión: MEJORAMIENTO DEL JR. CALLERIA Y AV. ABUJAO, DISTRITO DE CALLERIA, PROVINCIA DE CORONEL PORTILLO - UCAYALI. Código SNIP N° 174912
- Con fecha 02 de abril del 2018 se realiza la última actualización con FORMATO SNIP-03: FICHA DE REGISTRO BANCO DE PROYECTOS del Proyecto de Inversión: MEJORAMIENTO DEL JR. CALLERIA Y AV. ABUJAO, DISTRITO DE CALLERIA, PROVINCIA DE CORONEL PORTILLO - UCAYALI. Código SNIP N° 174912 y CODIGO CIU N°2189265

### **4 OBJETIVO**

#### **4.1 OBJETIVO GENERAL:**

- Los objetivos que se persiguen con los Términos de Referencia es la Reformulación del Expediente Técnico del Proyecto de Inversión: del Proyecto de Inversión: MEJORAMIENTO DEL JR. CALLERIA Y AV. ABUJAO, DISTRITO DE CALLERIA, PROVINCIA DE CORONEL PORTILLO - UCAYALI. Código SNIP N° 174912 y CODIGO CIU N°2189265

GOBIERNO REGIONAL DE UCAYALI  
Su. Gerencia de Estudios - GRU  
ELMER ENRIQUE RIVERA RUIZ  
Ingeniero Civil - CIP N° 179657  
EVALUADOR DE PROYECTO



#### 4.2 OBJETIVO ESPECIFICO:

- Mejorar el nivel de detalle de las condiciones iniciales del planteamiento de inversión, que permiten la adecuada ejecución de la obra, comprendiendo el desarrollo completo de la memoria descriptiva,
- especificaciones técnicas, planos de ejecución de obra, metrados, presupuesto de obra, valor referencial, fecha del presupuesto, análisis de precios, calendario de avance de obra valorizado, fórmulas polinómicas, estudio de suelos, de impacto ambiental u otros complementarios.

### 5 ALCANCES Y DESCRIPCIÓN DE LA CONSULTORÍA

#### 5.1 UBICACIÓN DEL PROYECTO

- |                |   |                            |
|----------------|---|----------------------------|
| - Distrito     | : | Calleria                   |
| - Provincia    | : | Coronel Portillo           |
| - Departamento | : | Ucayali                    |
| - Ubicación    | : | Jr. Calleria y Av. Abujao. |

**IMAGEN N° 01**



GOBIERNO REGIONAL DE UCAYALI  
 S. Gerente Regional - GRU  
 ELMER ENRIQUE RIVERA RUIZ  
 Ingeniero CIVIL - CIP N. 17987  
 EVALUADOR DE PROYECTO

TERMINOS DE REFERENCIA PARA LA REFORMULACION DEL EXPEDIENTE TECNICO DEL PROYECTO DE INVERSION: MEJORAMIENTO DEL JR. CALLERIA Y AV. ABUJAO, DISTRITO DE CALLERIA, PROVINCIA DE CORONEL PORTILLO - UCAYALI) -. CUI 2189265.

## IMAGEN N° 02



GOBIERNO REGIONAL DE UCAYALI  
Sub Gerencia de Estudios - GRU

ELMER ENRIQUE RIVERA RUIZ  
Ingeniero Civil - CIP N° 175057  
EVALUADOR DE PROYECTO

IMAGEN N° 03: UBICACIÓN DEL PROYECTO DE INVERSIÓN: MEJORAMIENTO DEL JR. CALLERIA Y AV. ABUJAO, DISTRITO DE CALLERIA, PROVINCIA DE CORONEL PORTILLO - UCAYALI. Código SNIP N° 174912 y CODIGO CIU N°2189265.



EVALUADOR DE PROYECTO

ELMER ENRIQUE RIVERA RUIZ

Ingeniero Civil - CIP 174067

GOBIERNO REGIONAL DE UCAYALI

Sub Gerencia de Estudios - JR

## 5.2 DESCRIPCIÓN DEL PROYECTO

De acuerdo al Proyecto de Inversión CUI 2189265

Mejoramiento de Vía L= 850.00 m Pavimento Rígido de Concreto Armado e = 0.20m:

Consiste en el mejoramiento de 8,670.00 m<sup>2</sup> de vía con pavimento rígido de concreto armado de  $f'c=245$  kg/cm<sup>2</sup>, la superficie de rodadura tendrá un espesor de 0.20 mt, las cuales irán sobre una Base de 0.20 mts. de material granular.

La geometría de la sección presenta un ancho de calzada de 6.60 mt y 1.80 mt. de berma.

El bombeo transversal de la vía se proyecta en 2% y una pendiente longitudinal variable entre 0.5% y 3.76%.

Se considera la construcción de canaletas de CA  $f'c=210$  kg/cm<sup>2</sup> de 0.60 mt de ancho y profundidad de 0.50 mt. y 0.90 mt.

Construcción de 03 Alcantarillas:

- Alc. Nro. 01 SECC 4.00 x 2.20 L= 20.25m. Km 0+120
- Alc. Nro. 02 SECC 1.25 x 1.00 L= 18.00m. Km 0+353.873
- Alc. Nro. 03 SECC 1.50 x 1.20 L= 14.85m. Km 0+554.556

Además, se considera la construcción de veredas de concreto  $f'c=175$  kg/cm<sup>2</sup> de un ancho de 1.80 mt. Con sus respectivos martillos en las esquinas.

Con respecto a los trabajos de Instalaciones Sanitarias, se considera la nivelación de buzones para llegar al nivel de la superficie de rodadura, retiro y colocación de válvulas de control, mejoramiento de las redes principales y conexiones domiciliarias del sistema de agua y desagüe existentes. También se están considerando trabajos de señalización tanto horizontal como vertical: pintado de las marcas en el pavimento, pintado de marcas en sardineles, suministro y colocación de señalizaciones preventivas e informativas, suministro y colocación de señalizaciones informativas - direcciones de calles, pintado de señales verticales.

Sin embargo, el Consultor deberá analizar y actualizar la demanda de las cuadras a intervenir tomando en consideración el Expediente Técnico el Proyecto de Inversión: **MEJORAMIENTO DEL JR. CALLERIA Y AV. ABUJAO, DISTRITO DE CALLERIA, PROVINCIA DE CORONEL PORTILLO - UCAYALI. Código SNIP N° 174912 y CODIGO CIU N°2189265**

## 5.3 ACTIVIDADES

### 5.3.1 ETAPAS DEL ESTUDIO

La descripción de los alcances de los servicios que se hace a continuación no es limitativa, debiendo el consultor, ampliar y profundizar en lo que considere necesario; Siendo responsable de todos los trabajos y estudios que realice.

El consultor será directamente responsable de la calidad de los servicios que preste y de la idoneidad del personal a su cargo, así como el cumplimiento de la programación, logro oportuno de las metas previstas y adopción de las previsiones necesarias para el fiel cumplimiento del contrato.

El desarrollo del expediente técnico se inicia con la inspección ocular - visita del proyectista al lugar de la obra, con la finalidad de elaborar y presentar al GOREU el informe de compatibilidad, que permita elaborar el anteproyecto que contemple la programación de metas prevista en el Perfil del Proyecto de Inversión declarado viable y cuyo resumen se encuentra en la página web del MEF. Aplicando las disposiciones Legales y Normas Técnicas vigentes.

GOBIERNO REGIONAL DE UCAYALI  
Sub Gerencia de Estudios - GRU  
ELMER ENRIQUE RIVERA RUIZ  
Ingeniero Civil - CIP N° 179067  
EVALUADOR DE PROYECTO



El consultor deberá contar, obligatoriamente, con el equipamiento ofertado en su propuesta. Todo el personal asignado al proyecto, deberá tener dedicación exclusiva por el tiempo y en la oportunidad señalada en la propuesta técnica y tendrá la obligación de asistir a las reuniones programadas por la entidad

El GOREU podrá solicitar cambios del personal del consultor en cualquier momento, cuando lo considere conveniente, en beneficio del proyecto.

Todo cálculo, aseveración, estimación o dato, deberá estar justificado en lo conceptual y en lo analítico. Los metrados deberán estar debidamente sustentados.

Cabe precisar, que los diseños para pavimentos con soluciones básicas son de acuerdo al Manual de Suelos, Geología, Geotecnia y Pavimentos vigente, donde define los caminos de bajo volumen de tránsito cuyos ejes equivalentes son menores o iguales 0 a 1'000,000 en el carril y periodo de diseño.

El consultor, deberá identificar las áreas por donde cruce el trazo del proyecto, describiendo el tipo de pavimento existente y en coordinación con las autoridades locales (municipales distritales y/o provinciales) propondrán la alternativa de solución a nivel de inversión o conservación según el alcance del proyecto.

El diagnóstico de la situación actual Se realizará principalmente con información de fuente primaria (trabajo de campo) y complementada con información de fuente secundarias. Se incluirá información cuantitativa, cualitativa, material gráfico, fotográfico, entre otros, que sustente el análisis, interpretación y medición de la situación actual, los factores que la explican y las tendencias a futuro.

Se debe efectuar estudios de tráfico para determinar la demanda actual de la vía índice medio diario anual IMDA para ello se requerirá previamente ramificar la vía por niveles de demanda correspondiendo una estación de conteo por Tramo. Dichas estaciones serán previamente acordadas con el GOREU. Se precisa, que las estaciones de conteo serán geo referenciados con equipos GPS bajo el sistema de referencia del elipsoide BWGS 84 y el sistema de proyección UTM, y proyectada zona 18 sur o zona 19 sur, cuya información será remitida en el informe número 1 del componente de ingeniería.

En el caso, de que la meta del Expediente Técnico difiera de la meta contractual aprobada en el Perfil del Proyecto de Inversión Viable, el Consultor Externo responsable de la elaboración del Expediente Técnico, con el sustento de sus especialistas, procederá a emitir el Informe Técnico que justifique dicha diferencia.

Por lo que el Consultor será responsable de Llenar el Formato 8-A que exige el programa INVIERTE PE, el que corresponda de acuerdo a la sensibilidad del proyecto, Según el formato anexo.

El Consultor, para desarrollar los estudios definitivos, deberá de cumplir con los aspectos siguientes:

- Inspección Ocular deberá participar todo el equipo de profesionales involucrados en la elaboración del Expediente Técnico, y deberán de sustentar su visita al área del proyecto con la suscripción de las respectivas actas de visitas suscritas con el coordinador del GOREU con fotografías respectivas y de ser el caso la Evaluación de la Infraestructura existente.



GOBIERNO REGIONAL DE UCAYALI  
Sub Gerencia de Estudios - GRU  
ELMER ENRIQUE RIVERA RUIZ  
Ingeniero Civil - CIP N° 179067  
EVALUADOR DE PROYECTO

- Evaluará, comprobará y verificará íntegramente el área de terreno de la vía en las condiciones en que se encuentra a fin de establecer cualquier modificación que se haya presentado, debiendo actualizar cualquier cambio y verificará con el PIP si este cuenta con el saneamiento físico legal correspondiente.
  - Fotografías impresas y en archivo digital (10 como mínimo por cuadra), de las construcciones existentes de ser el caso a sustituir, las edificaciones colindantes y servicios básicos, (detalles y panorámicas), debidamente comentadas, de corresponder.
- b) Elaboración de Estudios Básicos (Levantamiento Topográfico y Estudio de Suelos) acorde con los Términos de Referencia y el contenido mínimo de las normas del RNE vigente, Evaluación de impacto ambiental y Anteproyecto arquitectónico.
- c) Desarrollo del Proyecto y del Expediente Técnico en todas sus especialidades a nivel de ejecución de obra y conforme a la normativa vigente.

#### 5.3.1.1 ESTUDIOS BASICOS

El consultor deberá efectuar un minucioso recorrido de las calles, avenidas y toda la zona del proyecto, para evaluar, comprobar y verificar las condiciones en que se encuentra la misma. En este reconocimiento, comprobará cualquier modificación que se haya presentado en el área del proyecto respecto de la información existente con que cuenta y que serán considerados en el estudio, procurando actualizar cualquier cambio producido por nuevas instalaciones o construcciones, cambios o variaciones en la topografía o cualquier otra característica o condicionante física que se haya presentado en el área del proyecto.

#### A. LEVANTAMIENTO TOPOGRÁFICO Y GEODESICO

El levantamiento topográfico se realizará mediante topografía digital y se efectuará con coordenadas geográficas y coordenadas UTM referidas al sistema del IGN y aún BM oficial existente.

#### GEORREFERENCIACIÓN

- a. Para los trabajos de Georreferenciación se seguirán los lineamientos de «Norma Técnica Geodésica - Especificaciones Técnicas Para Posicionamiento Geodésico Estático Relativo con Receptores del Sistema Satelital de Navegación Global» y «Especificaciones Técnicas para Levantamientos Geodésicos Verticales» del IGN (Instituto Geográfico Nacional) tales como planeamiento, reconocimiento, monumentación, trabajos de campo, cálculos de gabinete, evaluación hasta la memoria de los trabajos, y según las precisiones que se dan a continuación.
- b. Para el planeamiento de los trabajos de Georreferenciación, EL CONSULTOR deberá presentar su plan de trabajo de campo.
- c. Se utilizarán equipos GPS Diferencial de Doble Frecuencia (L1/L2), recomendando utilizar una configuración de máscara de elevación de 13°, intervalos de grabación de 5" como máximo y un PDOP menor a 6.



GOBIERNO REGIONAL DE UCAYALI  
Sub Gerencia de Estudios - GRU

ELMER ENRIQUE RIVERA RUIZ  
Ingeniero Civil - CIP N° 179657  
EVALUADOR DE PROYECTO

- d. Para las mediciones de campo se utilizará el Método Estático.
- e. El Tiempo de Observación Útil para los Puntos Base del proyecto será de 04:00 horas como mínimo, el cual aumentará de acuerdo con la distancia y ubicación entre el punto del IGN y el Punto Base Principal (punto por conocer), basado en el criterio del ingeniero especialista. Dicho tiempo de observación simultánea será entre uno o más puntos del IGN y dos (02) o más puntos base principal. Que formarán la Red Geodésica Primaria del proyecto.
- f. El Tiempo de Observación Útil para Puntos de Control dentro del proyecto será de 01:00 hora como mínimo, tomando en cuenta la distancia entre el Punto Base Principal conocido y el Punto de Control del proyecto por conocer con el criterio del ingeniero especialista, bajo su responsabilidad. Dicho tiempo de observación simultánea será entre uno o más puntos de la base principal y dos (02) o más puntos de control del proyecto. Que formarán la Red Geodésica Secundaria del proyecto.
- g. Se deberá realizar un control de calidad de distancias entre los pares de puntos de control del proyecto (incluyendo los pares de puntos de georreferenciación ubicados al inicio y al final del tramo o Línea Base). Para la medición de distancia se utilizará Estación Total.
- h. Las Tarjetas de Valores se elaborarán de acuerdo con el modelo del IGN (Formato Referencial), agregando el día y la fecha de lectura de datos, firmadas por el Ing. Jefe de Proyecto y el Ingeniero Especialista.
- i. Sistema de Referencia
- j. Se utilizará como Sistema de Referencia el Elipsoide WGS84 (World Geodetic System 1984), el Sistema de Proyección UTM (Universal Transversal Mercator) y el Modelo Geoidal EGM2008 (Earth Gravitational Model 2008) para el cálculo corrección de las elevaciones (de los puntos de control de georreferenciación).

#### Puntos de Enlace

Se utilizarán como puntos de enlace, aquellos que pertenecen al Sistema Geodésico Oficial, conformada por la Red Geodésica Horizontal Oficial (REGGEN), conformada por la Red Geodésica Peruana de Monitoreo Continua (REGPMOC) y la Red Geodésica Vertical Oficial del IGN (INSTITUTO GEOGRÁFICO NACIONAL), la misma que tiene como base el Sistema de Referencia Geocéntrico para las Américas (SIRGAS) sustentado en el Marco Internacional de Referencia Terrestre 2000 – International Terrestrial Reference Frame 2000 (ITRF2000) del International Earth Rotation Service (IERS) para la época 2000.4 relacionado con el elipsoide del Sistema de Referencia Geodésico 1980 - Geodetic Reference System 1980 (GRS80).

Para la clasificación del Orden del Punto Geodésico, se deberá tener en cuenta el cuadro ubicado en la «Norma Técnica Geodésica», en el Capítulo N°03, Art. 3.1 «Clasificación de los Puntos Geodésicos» del IGN, ítem 3.1.5 «Puntos de Apoyo», utilizando como mínimo puntos de Orden «B».

#### CUADRO DE CLASIFICACIÓN DE PUNTOS GEODÉSICOS

Número mínimo de estaciones de control de la Red Geodésica Horizontal que se deben enlazar:	0	A	B	ENLACE
---	---	---	---	--------



GOBIERNO REGIONAL DE UCAYALI  
S. de Estudios de Infraestructura - GRU  
ELMER ENRIQUE RIVERA RUIZ  
Ingeniero Civil - CIP N° 175067  
EVALUADOR DE PROYECTO

0	8			RED
A	3	3		RED
B	3	3	3	RED
C	1	1	1	LÍNEA BASE
APOYO (PFCHA)	1	1	1	LÍNEA BASE

Separación de las estaciones :	0	A	B	C	APOYO (PFCHA)
Máxima (Km) entre estaciones bases dentro del área del proyecto	4000	1000	500		
Máxima (Km) entre estaciones bases y el punto a establecer	3500	500	250	100	100

De la misma manera, para los trabajos de nivelación los puntos de enlace corresponderán a la Red Geodésica Vertical Oficial del IGN.

Los trabajos de topografía se realizarán con equipos GPS submétricos, para lo cual se obtendrá todo el trazo en formato digital, para luego ser exportada y trabajada en ambiente CAD (Se deberá presentar los planos de planta y perfil de toda la vía proyectada). La información geográfica recogida en campo con GPS, debe tener en cuenta a la red geodésica implementada por el Instituto Geográfico Nacional, con la finalidad de reducir los errores geométricos. Los trabajos deben estar georreferenciados con los citados equipos GPS submétricos bajo el sistema de referencia el elipsoide WGS84 (World Geodetic System 1984), y el Sistema de Proyección UTM (Universal Transversal Mercator), proyectado zona 18 sur. El consultor deberá presentar la información digital (Nativa) del equipo GPS utilizado para proceder a la revisión por parte del Especialista de la Entidad, caso contrario se dará por no presentado y se devolverá al Consultor con la aplicación de la penalidad respectiva. También deberá incluirse la información digital del trazo en formato shp con sus respectivas progresivas cada 100 m.

#### a) Área de Levantamiento

El levantamiento topográfico se realizará previa coordinación con el coordinador del estudio toma se determinará los días de visita de campo, para el levantamiento topográfico y de todos los detalles existentes en el área del proyecto.

Deberá ponerse especial atención a las condiciones topográficas existentes como pistas y veredas a lo largo de todo el tramo en estudio, garantizándose la información necesaria que permita diseñar todas las estructuras que se requieran cómo muros armados, alcantarillas, muretes y/o sardineles peraltados.

#### b) Sistema de coordenadas

Los planos definitivos que se presentarán al Gobierno regional de Ucayali, estarán referidos al sistema básico nacional de coordenadas (UTM modificado).

Así mismo, estos planos estarán enlazados en altura a los Benchs Marks de la red nacional establecida por el Instituto Geográfico Nacional – IGN.

Se determinará la ubicación y se dejarán materializadas las referencias necesarias en el terreno las cuales servirán para trabajos posteriores.



GOBIERNO REGIONAL DE UCAYALI  
Dirección de Estudios - DRE  
ELMER EMILIO RIVERA RUIZ  
Ingeniero Civil - CIP N° 179067  
EVALUADOR DE PROYECTO

**c) Relleno topográfico**

Con el fin de plasmar en el plano todos los elementos planimétricos existentes se debe efectuar el relleno topográfico, a partir de los datos correspondientes a las pistas, veredas, bermas, y sardineles, postes de alumbrado público, buzones, monumentos, jardines, árboles y todo elemento existente en el terreno, que pueda comprometer el diseño vial y la sección de vía con todos sus elementos.

**d) Control horizontal**

El levantamiento topográfico, estará ligado al sistema de coordenadas del Instituto Geográfico Nacional IGN, tomando los datos de los elementos plan y métricos cercanos a la zona, que estuvieran las coordenadas UTM.

**e) Control vertical**

Todos los puntos de levantamiento topográficos, tendrán una elevación con respecto al nivel medio del mar, mediante el enlace de estos vértices a un Bench Mark, dato que se obtendrá del IGN

**f) Trazo**

Tomando como base los resultados del reconocimiento de campo, se efectuará el estacado el trazo de los ejes y las correcciones que fueran necesarias, estando estos en distancias de 10 m de tramos en tangente y de 5 m para tramos en curva, de ser necesarias o las que el caso requiera.

Estas distancias se reducirán en caso que existan elementos importantes del terreno que sea necesario mostrar en los planos.

Se determinará la ubicación y se dejarán las referencias necesarias en el terreno.

**g) Nivelación**

Se efectuará una nivelación del eje vial y de las secciones transversales ubicadas cada 10 m todas las estacas del eje, levantándose el perfil longitudinal del terreno de ser necesario y en función de los niveles de las tapas de los buzones y las cajas de registro y conexiones domiciliarias.

Se tomarán secciones, perfiles y niveles en los cruces con otras calles y/o pasajes y otros que tengan incidencias en el trazo, y para poder definir las soluciones más convenientes.

**h) Se presentarán los siguientes planos:**

- Plano de levantamiento topográfico general
- Plano de ubicación, y mostrando las zonas a intervenir
- Plano de diseño geométrico
- Planos en de planta escala 1 en 200
- Planos de los perfiles y secciones transversales
- Planos de los detalles en forma pormenorizada
- Planos de señalización
- Plano con todos los detalles de la señalización horizontal

Todos los planos topográficos serán dibujados en AutoCAD (versión anterior a 2019) y serán entregados con extensión DWG. Todos los detalles se presentarán en el informe del estudio topográfico, incluyendo planos y archivos en CD.



GOBIERNO REGIONAL DE UCAYALI  
Subgerencia de Estudios - GRS  
ELMER ENRIQUE RIVERA RUIZ  
Ingeniero Civil - CIP 17987  
EVALUADOR DE PROYECTO

**B. ESTUDIO DE SUELOS CON FINES DE PAVIMENTACIÓN**

El consultor presentará un informe técnico adjuntando los resultados de laboratorio originales de todas las pruebas realizadas debidamente suscritas por el especialista. Los trabajos a efectuarse tanto en campo, laboratorio y gabinete, están orientados a desarrollar las actividades que permitan evaluar y establecer las características físico mecánicas del terreno natural y la estructura de la sub rasante sobre la cual se proyectará el pavimento.

**a) Trabajo de campo**

- El consultor deberá establecer el perfil estratigráfico de las vías, para lo cual deberá efectuar las prospecciones que sean necesarias para el estudio, debiendo definir el dimensionamiento entre ellas, para determinar las diferencias de las características de los estratos según la normativa existente. Estas estarán distribuidas a lo largo del eje de las vías a pavimentar y/o en obras de arte a proyectar. La ubicación de los sondeos podrá variar en función de la homogeneidad del suelo.
- Por cada calicata efectuada presentará un registro de excavación, dónde se indicará los espesores y descripción (tipo de material, color, humedad, etc.), de cada uno de los estratos.
- Toma de muestras alteradas en cada calicata de los estratos encontrados en los sondeos.
- Registro del perfil del suelo en cada sondeo, ubicando el nivel freático en caso de ser hallado.

**b) Ensayos de laboratorio**

Los ensayos de laboratorio de mecánica de suelos a efectuarse a las muestras de cada estrato encontrado en cada prospección, se desarrollarán de acuerdo al MANUAL DE ENSAYOS DE MATERIAL PARA CARRETERAS DEL MTC (EM-2000).

**b.1 En muestras alteradas de suelos**

**b.1.1 Ensayos generales**

- Clasificación de suelos SUCS y AASTHO
- Ensayos de humedad natural en todas las muestras

**b.1.2 Ensayos especiales**

- Análisis químicos de los suelos (material orgánico, PH, sales solubles totales, cloruros, sulfatos)
- Valor relativo en las muestras representativas seleccionadas por el especialista.
- Ensayo de California Bearing Ratio CBR

**c) Trabajo de gabinete**

- Análisis e interpretación de los resultados de campo y laboratorio
- Registro de los de los perfiles de suelo de los sondeos, de acuerdo con los resultados de los ensayos de laboratorio, ubicando el nivel freático en caso de haber sido detectado.
- Recomendaciones de drenaje en caso necesario
- Diseño de pavimento y veredas. (Estructura oferta)



GOBIERNO REGIONAL DE UCAYALI  
 Sub Gerencia de Estudios - GRU  
 ELMER ENRIQUE RIVERA RUIZ  
 Ingeniero Civil - CIP N° 175057  
 EVALUADOR DE PROYECTO

- Descripción de canteras ofertas
- d) **Contenido del informe técnico del estudio de suelos**
  - Deberá contener lo siguiente: aparte
  - Memoria descriptiva
  - Memoria descriptiva descripción de los trabajos de campo y ensayos de laboratorio
  - Diseño de pavimentos pistas y veredas
  - Plano del área de estudio
  - Plano de ubicación de los sondeos
  - Planos de secciones típicas de pavimento
  - Certificados de los ensayos de laboratorio
  - Fotografías
  - Especificaciones técnicas
  - Conclusiones y recomendaciones

Nota: Los presentes términos de referencia no son de carácter limitativo, por tanto, se podrán incluir ensayos de campo y/o laboratorio, adecuando la oferta técnica a las necesidades específicas del proyecto.

### C. ESTUDIO DE TRÁFICO

Es necesario que el consultor sustente en el informe de tráfico las consideraciones y condiciones en el cual está formulando el proyecto, las consideraciones en el estudio de tráfico serán:

- Área de influencia y seccionamiento de la vía con fines de tráfico.
- Definición de los procedimientos para la ejecución de los conteos.
- Características generales del conteo.
- Programación de los conteos.
- Croquis de ubicación de las estaciones de conteo.
- Resumen diario por cada hora de conteo.
- IMD promedio considerando los días de conteo.
- Grafico estadístico diario.
- Grafico comparativo entre tres estaciones como mínimo.
- Panel fotográfico.



#### 5.3.1.2 ESTUDIO DEFINITIVO

Una vez revisado, reajustado y aprobado los estudios básicos, el consultor procederá a la ejecución del estudio definitivo de ingeniería y a la preparación del expediente técnico correspondiente.

Para tal fin el consultor tomará en cuenta las normas técnicas y estudios de proyectos definitivos de servicios públicos involucrados en el área, y otras entidades que tengan injerencia para el presente estudio, así como el reglamento nacional de construcciones.

El estudio definitivo comprenderá:

#### A. Geometría vial



Comprende el diseño geométrico, incluyendo todos los elementos de la sección vial como: calzada, bermas, veredas, separadores, sardineles peraltados y enterrados, etcétera, en concordancia con la sección de la vía concebida en los planos de lotización aprobados por la municipalidad provincial de coronel Portillo.

El diseño vial deberá contener:

❖ Dibujo en planta a escala 1/200

Qué incluye:

- Estacado del eje de vía a intervenir y de las secciones transversales
- Elementos de las curvas: radios, tangentes, externas y longitud de curva y curvas de transición.
- Ancho de pistas, carriles, veredas, bermas, separadores, rampas para minusválidos, muretes de señalización etcétera
- En la geometría, los postes de alta tensión deberán considerarse como inamovibles (salvo casos extremos, a definir en consulta con el Gobierno regional de Ucayali).
- Diseño de cruces peatonales, en especial para minusválidos, si así se considera necesario.

❖ Dibujo de secciones transversales escala 1/200

- Cada 10 m en las tangentes
- Cada 5 m en las curvas

❖ Dibujo de perfiles longitudinales. Escalas 1/200 (H); 1/20 (V) que contenga:

- Cota de terreno
- Cota de sub rasante
- Cota de rasante
- Pendiente
- Distancias
- Alineamiento



**B. Diseño de pavimentos**

El consultor estudiará y analizará las características de la estructura del pavimento de calzadas y de veredas y los tratamientos proyectados considerados en la construcción.

**C. Diseño de muros y/o Alcantarillas**

El consultor estudiará, analizará y diseñará las características de la estructura de los muros y/o Alcantarillas, para diseñar el consultor se basará en las siguientes normas técnicas vigentes:

- NORMA TÉCNICA DE EDIFICACIÓN E-020: CARGAS
- NORMA TÉCNICA DE EDIFICACIÓN E-030: DISEÑO SISMO RESISTENTE
- NORMA TÉCNICA DE EDIFICACIÓN E-050: ESTUDIO DE SUELOS
- NORMA TÉCNICA DE EDIFICACIÓN E-060: CONCRETO ARMADO.

**D. Estudio de hidrología e hidráulica**

- a. El consultor deberá revisar la documentación técnica disponible, tanto en el GOREU como en otras instituciones públicas y privadas, relacionadas al presente proyecto vial. Asimismo, tomar en cuenta las conclusiones y recomendaciones de estudios anteriores ejecutados a nivel de pre inversión.

GOBIERNO REGIONAL DE UCAYALI  
Sub Gerencia de Estudios - 060

ELMER ENRIQUE RIVERA RUIZ  
Ingeniero Civil - CIP 117067  
EVALUADOR DE PROYECTO

- b. Seleccionar y obtener de SENAMHI y/o instituciones públicas y privadas encargadas del monitoreo de registros hidro-meteorológicas, las series históricas de información hidrológica y meteorológica necesarias (descargas y/o precipitaciones) de las estaciones ubicadas en el ámbito del proyecto, con periodos de registros suficientes (mínimo 30 años) para el desarrollo del presente estudio.
- c. Obtener información satelital y/o cartográfica y catastral necesaria, correspondiente a la zona de estudio, a una escala mínima de 1/25000, del IGN, COFOPRI, u otros organismos.
- d. Presentar el informe de reconocimiento de campo a lo largo de toda la vía, con información relacionada tanto a las características hidrológicas y geomorfológicas del área de emplazamiento de la vía, así como del comportamiento hidrodinámico de los cursos naturales de agua (quebradas, caños naturales, etc.), sus niveles máximos de inundación y el requerimiento de obras de protección y de drenaje, entre otros. Asimismo, se deben identificar y describir las zonas sujetas a inundaciones y sectores inestables y proponer el tratamiento correspondiente; este último, en coordinación con el Especialista en Geología y Geotecnia.
- e. Elaboración de inventarios en fichas de campo, de cada una de las obras de drenaje existentes, tanto transversales (puentes, alcantarillas, cruce de canales, etc.), como longitudinales (cunetas, zanjas de drenaje, bordillos, sub drenes, etc.), indicándose su nivel de intervención o el tratamiento requerido (reemplazo, mantenimiento, rehabilitación, reubicación, etc.). Asimismo, se deben identificar y describir las zonas sujetas a inundaciones y sectores inestables; este último, en coordinación con el Especialista en Geología y Geotecnia. Se deberán también inventariar las obras de protección y encauzamiento, indicándose sus características geométrico - hidráulicas. En todos los casos, se deberán señalar: progresivas referenciadas según el eje planteado en forma correlativa, ubicación geográfica en UTM (latitud, longitud, altitud y zona), tipo de obra de arte, tipo de material, tipo de sección transversal, sentido, función, estado (hidráulico y estructural), dimensiones y vistas fotográficas.
- f. Efectuar el estudio de cuencas hidrográficas de los cursos de agua que tienen influencia y/o interceptan la vía, y determinar sus parámetros geomorfológicos (área, longitud del curso principal, pendiente, cobertura vegetal, curva hipsométrica, rectángulo equivalente, factor de forma, etc.) y tiempo de concentración, mediante la utilización de software (ArcGis, QGis, u otros).
- g. Efectuar el estudio hidrológico de la zona de emplazamiento de la vía, con los análisis de frecuencias (pruebas de datos dudosos y de bondad de ajuste a las funciones de distribución de probabilidades) de eventos hidrológicos máximos, asimismo efectuar el análisis y determinación de la tormenta de diseño (lluvias e intensidades máximas) y obtención de curvas de intensidad - duración - frecuencia para diferentes periodos de recurrencia, mediante el uso de hojas de cálculo o software (Hidroesta u otros), a fin de obtener los caudales máximos de diseño de las obras de drenaje a considerarse en el estudio, así como los niveles máximos de inundación. Los caudales máximos de diseño deberán obtenerse



GOBIERNO REGIONAL DE UCAYALI  
Sub Gerencia de Estudios - GR

ELMER ENRIQUE RIVERA RUIZ  
Ingeniero Civil - CIP N° 178657  
EVALUADOR DE PROYECTO

consistentemente mediante métodos adecuados, tales como relaciones precipitación escorrentía, hidrogramas unitarios, etc., o el empleo de software (Hec Hms u otros).

- h. Efectuar el análisis hidráulico del comportamiento de las descargas de diseño en cada uno de las estructuras de drenaje y de protección (inundaciones) propuestas, mediante el uso de software (Hcanales, Hy8, Hec Ras u otros).
- i. Analizar los sectores de la vía que se desarrollan a través de planicies y/o depresiones naturales con evidencias de potenciales acumulaciones de agua provenientes del escurrimiento superficial, durante periodos hidrológicos de precipitaciones máximas extremas como Fenómenos "El Niño" y/o "La Niña", con incidencia negativa para la vía, y/o infraestructuras urbanas y proponer el tratamiento correspondiente a fin de preservar y/o proteger las estructuras correspondientes.
- j. Determinar sectores con presencia de filtraciones y/o niveles freáticos superficiales y proponer sistemas de subdrenaje y/o de impermeabilización de fundaciones de estructuras; para tal fin, se deberán efectuar las prospecciones necesarias (excavaciones) con una profundidad mínima de 3.00 m, realizar los muestreos y ensayos de campo y laboratorio pertinentes y se coordinará oportunamente con el especialista en Suelos y Pavimentos con el objeto de optimizar dichos trabajos. Las excavaciones deberán ser incluidas en un programa de investigaciones que EL CONSULTOR deberá presentar antes de iniciar los trabajos.

#### E. Diseño de señalización

Se tomará en cuenta lo relacionado a la señalización horizontal y vertical.

Para diseñar lo referente a la señalización, el consultor se basará en las siguientes normas:

- El Manual de Señalización Horizontal y Vertical realizado para INVERMET por el grupo Tecnosan EBTU.
- Manual de dispositivos de control de tránsito automotor para calles y carreteras, Ministerio de transporte, comunicaciones, vivienda y construcción.
- Código de tránsito.

Comprenderá:

Señalización Horizontal y Vertical en donde se requieran según el estudio propuesto por el consultor y que formen parte del sistema, el mismo que contendrá los planos con todos los detalles de las señales tanto horizontales como verticales.

Así mismo, el detalle de la cimentación de las señales verticales a que hubiese lugar, así como las estructuras correspondientes.

#### F. Verificación de Instalaciones Existentes (de ser necesario)

##### a) Instalaciones de Telecomunicaciones

De requerir el proyecto la reubicación de ductos, postes telefónicos, el consultor hará las gestiones pertinentes con las empresas de servicio, presupuestando el trabajo requerido. Si el proyecto no afecta a los postes, ductos, cámaras y tableros de conexiones para distribución de líneas telefónicas de las entidades de servicio,



GOBIERNO REGIONAL DE UCAYALI  
Sub-Gobierno de Estudios - GEI

ELMER ENRIQUE RIVERA RUIZ  
Ingeniero Civil - CIP N° 174057  
EVALUADOR DE PROYECTO

el consultor realizará las coordinaciones con las entidades respectivas y recabará la documentación que señale la no interferencia del diseño con las redes de servicio de telefonía. En caso contrario, el consultor realizará el proyecto de acuerdo a las siguientes normas:

- Reglamento nacional de construcciones.
- Normas y reglamentos del Ministerio de transportes, comunicaciones, vivienda y construcción.

El proyecto estará referido principalmente a la ubicación y adecuación de las redes actuales y futuras, dentro del área del tramo vial, solucionando los cruces de los ductos, reubicación de cámaras, etc.

El proyecto contendrá todos los planos necesarios a nivel de construcción, con los respectivos cálculos y detalles de instalación

**b) De las instalaciones sanitarias e instalaciones eléctricas.**

El consultor realizará las coordinaciones con EMAPACOPSA, Electro Ucayali, de manera que el estudio no afecte las instalaciones existentes pertenecientes a las empresas de servicios mencionadas; Por ello y de ser necesario se diseñarán y presupuestarán los trabajos necesarios para dejar totalmente operativas dichas instalaciones. Si el proyecto no afecta las instalaciones existentes, el consultor realizará las coordinaciones con las entidades respectivas y recabará la documentación que señale la no interferencia del diseño con las redes de servicio público.

Para diseñar los cambios y modificaciones de los proyectos originales proyectados y su consiguiente ejecución de obra, se hará de acuerdo a las "Normas de Elaboración de Proyectos y Especificaciones Técnicas de Agua Potable y Desagüe para Lima metropolitana" de SEDAPAL y de acuerdo al Código Nacional de Electricidad y lo que no contengan estas en "Reglamento Nacional de Construcciones".

En primera instancia deberá realizar una evaluación de las conexiones domiciliarias de agua, desagüe y electricidad en términos de su antigüedad, estado de conservación, capacidad, proyectos de reemplazo y todo lo referido a las redes en el Plan General de EMAPACOPSA y Electro Ucayali, coordinando con el Gobierno Regional de Ucayali respecto al proyecto.

**G. Plan de Desvíos (Mantenimiento de Tránsito)**

El Consultor presentará en el Expediente las sugerencias correspondientes al Plan de desvíos debidamente sustentado y coherente con la programación de obra propuesta. El postor incluirá en forma detallada la señalización requerida para la etapa de la construcción, la que necesariamente deberá asegurar el tránsito por vías alternas seleccionadas, pudiendo inclusive utilizar el mismo derecho de vía de las Avenidas involucradas en el proyecto siempre que el proceso constructivo asumido por el Consultor así lo permita, las vías seleccionadas deberán ser aquellas más cercanas al área del proyecto, considerando para aquellas que no estén habilitadas un tratamiento que les otorgue las características mínimas para que la califiquen como vía urbana (Base de Afirmado).



GOBIERNO REGIONAL DE UCAYALI  
Sup. Gerencia de Estudios - GRU

ELMER ENRIQUE RIVERA RUIZ  
Ingeniero Civil - CIP N. 175057  
EVALUADOR DE PROYECTO

## H. Estudio de Impacto Ambiental

El estudio de impacto ambiental deberá contener lo siguiente:

### 1. Generalidades

- 1.1. objetivos
- 1.2. alcances
- 1.3. área de estudio
- 1.4. área de influencia
- 1.5. accesibilidad
- 1.6. planeamiento urbano

### 2. Marco legal

- 2.1 Marco Político
- 2.2 Marco Legal
  - 2.2.1 Constitución Política del Perú
  - 2.2.2 Ley General del ambiente
  - 2.2.3 Ley Orgánica de municipalidades
  - 2.2.4 Ley General de residuos sólidos
  - 2.2.5 Ley General de aguas
  - 2.2.6 Ley forestal y de fauna silvestre
  - 2.2.7 Ley marco para el crecimiento de la inversión privada
  - 2.2.8 Nuevo Código Penal
  - 2.2.9 Ley de organización y funciones del Ministerio de transportes y comunicaciones
  - 2.2.10 Decreto Supremo 041-2002-MTC
  - 2.2.11 Términos de referencia para la elaboración de estudios de impacto ambiental en la construcción vial
  - 2.2.12 R.M.N. N°188-97-EM/VMM (16-5-97)
  - 2.2.13 D.S. 037-96-EM (25-10-96)
  - 2.2.14 D.S. N° 013-97-DG (8-7-97)
  - 2.2.15 Ley N° 26786
  - 2.2.16 Ley del Sistema Nacional de Evaluación de impacto ambiental N°27446
  - 2.2.17 RM N°188-97-EM/VMM (16-5-97)
  - 2.2.18 Decreto Supremo N°074-2001-PCM.
  - 2.2.19 Ley que facilita la ejecución de Obras Públicas viales Ley 27628
  - 2.2.20 Ley General de expropiaciones 27117
  - 2.2.21 Decreto Supremo N° 047-2001-MTC Límites máximos permisibles de emisiones contaminantes para vehículos automotores que circulen en la red vial.
  - 2.2.22 Decreto Supremo N°009-2005-TR Reglamento de Seguridad y Salud en el Trabajo
  - 2.2.23 Ley N° 26842 Ley General de salud
  - 2.2.24 D.S. N°085-2003-PCM "Aprueban el Reglamento de Estándares Nacionales de Calidad Ambiental para Ruido
- 3. Descripción del proyecto
  - 3.1 Introducción y justificación del proyecto



GOBIERNO REGIONAL DE UCAYALI

Sub Gerencia de Estudios - GRI

ELMER ENRIQUE RIVERA RUIZ

Ingeniero Civil - CIP N° 174057

EVALUADOR DE PROYECTO

### 3.2 Descripción de las etapas del proyecto

#### Etapas de demolición

- Maquinaria e insumos para la demolición
- Procesos constructivos

#### 3.2.2 Etapa de Construcción

- Maquinaria e insumos para la construcción
- Procesos constructivos

#### 3.2.3 Etapa de operación

- Descripción general
- Procesos y flujo grama correspondiente a cada actividad
- Especificaciones de equipos y/o maquinarias

### 4. Estudio de línea de base

#### 4.1 Descripción del Medio Ambiente actual

##### 4.1.1 Aspecto físico

##### 4.1.2 Aspecto biológico

##### 4.1.3 Aspecto socioeconómico

##### 4.1.4 Situación ambiental (contaminación de aire, agua, visual, residuos sólidos y suelos)

### 5. Identificación y Evaluación de Impactos Ambientales

#### 5.1 Identificación de los impactos ambientales

##### 5.1.1 En el medio físico

##### 5.1.2 En el medio biológico

##### 5.1.3 En el medio socioeconómico

##### 5.1.4 Interacción de las actividades del proyecto y los componentes ambientales identificados en las diversas etapas del proyecto.

##### 5.1.5 criterios de identificación y de ponderación del significado de los impactos ambientales.

### 6. Plan de manejo ambiental

#### 6.1 Objetivos

#### 6.2 Programa de monitoreo ambiental de los componentes ambientales significativos

##### 6.2.1 Objetivos

##### 6.2.2 Programa de seguimiento y vigilancia

##### 6.2.3 Emisiones atmosféricas

##### 6.2.4 Ruido

##### 6.2.5 Salud pública capacitación

##### 6.2.5.1 Objetivos

#### 6.3 Acciones y/o medidas de mitigación

#### 6.4 Presupuesto asignado a las medidas de mitigación o remediación a los impactos ambientales significativos identificados en la matriz.

#### 6.5 Plan de apoyo a la comunidad.

#### 6.6 Plan de contingencia y emergencia.

#### 6.7 Programa de residuos sólidos.

#### 6.8 Plan de seguridad e higiene ocupacional.

GOBIERNO REGIONAL DE UCAYALI  
SECRETARÍA DE GESTIÓN DE ESTUDIOS - GRI

ELMER ENRIQUE RIVERA RUIZ  
Ingeniero Civil - CIP N. 174057

EVALUADOR DE PROYECTO



6.9 Plan de cierre.

## 7. Conclusiones.

### I. Estudio de Seguridad y Salud en el Trabajo.

A fin de prevenir daños potencialmente graves para los trabajadores de la obra, es necesario desarrollar un plan de seguridad y salud en el trabajo, de tal forma que permita identificar los peligros de la obra y, tomar las medidas de seguridad y protección para todo el personal.

Para ello se deberá aplicar las normas y disposiciones vigentes acorde con la Ley 29783 Ley de Seguridad y Salud en el Trabajo.

Consideraciones que deberán complementarse con un plan de acción con el fin de asegurar la implementación de las medidas de seguridad necesarias para la obra, quedando estructurada de la siguiente manera:

- Plan de seguridad y salud en el trabajo.
- Relación de equipos de protección individual a ser utilizados por el personal de la obra.
- Relación de sistemas de equipos de protecciones colectivas necesarias en el proyecto de obra a construir.
- Propuesta de señalización temporal de seguridad, conteniendo además de la señalética convencional.
- Propuesta de capacitación en seguridad y salud a desarrollar en obra, difundiendo de manera clara y programada los protocolos de seguridad.
- Propuesta de recursos para respuestas ante emergencias en seguridad y salud durante el trabajo.
- Especificaciones técnicas de seguridad y salud.
- Metrados de seguridad y salud en el trabajo.
- Presupuesto de seguridad y salud en el trabajo, donde se contemplen los recursos necesarios en obra, adjuntando las cotizaciones respectivas.
- Mapa de riesgos y matriz IPER.
- Especificaciones técnicas, metrados de seguridad y salud en el trabajo, presupuestos, cotizaciones.

### J. Sistema de Gestión de Riesgos en la Planificación de la ejecución de obras

Precisar y uniformizar los criterios que deben ser tomados en cuenta por las entidades para la implementación de la gestión de riesgos en la planificación de la ejecución de obras; Con lo que, se incrementará la eficiencia de las inversiones en las Obras Públicas, y para lo cual el consultor deberá incluir los anexos que corresponda según directiva número 012-2017-OSCE/CD.

## 5.4 METODOLOGÍA

### 5.4.1 Trabajo de Campo:

Consiste en realizar visita a campo para verificación y compatibilización del Proyecto de Pre Inversión, así como de determinar las condiciones generales del Proyecto, como son requerimientos del perfil técnico y la verificación de los requerimientos de la Norma del Sector según corresponda.

Además, está considerada la determinación de estudios básicos como son:

- ✓ Estudio Topográfico
- ✓ Estudio de Mecánica de Suelos
- ✓ Estudio Hidrogeológico
- ✓ Otros estudios necesarios (dependen del tipo de intervención y las condiciones del terreno)

#### 5.4.2 Trabajo de Gabinete

Se desarrollará en forma coordinada una vez aprobados los estudios básicos, empiezan con la elaboración de Propuestas y el desarrollo de las mismas hasta la culminación, para este fin se debe contar con los equipos y personal necesario.

#### 5.5 PLAN DE TRABAJO

**A LOS 10 DÍAS DE LA SUSCRIPCIÓN DEL CONTRATO**, el consultor deberá presentar su Plan de Trabajo y Cronograma de Trabajo para ejecutar el Servicio de la elaboración del Expediente Técnico, para dar inicio el plazo contractual, **Debiendo para ello presentar el certificado de habilidad del profesional** (Arquitecto y/o Ingeniero Civil) que participará y será el responsable del desarrollo, seguimiento y control del expediente hasta su aprobación final, así como los profesionales de cada especialidad que participarán en la elaboración del expediente técnico. **La no presentación del plan de trabajo en la fecha establecida, se entenderá que el inicio del plazo contractual regirá a partir de la firma de contrato. En caso que el plan de trabajo no sea presentado por el Consultor o que no tenga coherencia con el objeto de la contratación, el profesional designado por la entidad realizará su primer informe, y se pondrá de conocimiento al consultor por medio de la Sub Gerencia de Estudios. Si a la presentación del levantamiento de observaciones por parte del consultor mantiene o no subsana totalmente las observaciones, se le considera como no presentada.**

- **Nota:** La no presentación del plan de trabajo, o cuando la entidad la considere como no presentada por no subsanar las observaciones, se aplicará penalidad debidamente establecida.

**PLAN DE TRABAJO:** Deberá de contener la Descripción y secuencia de las actividades a efectuar, así como la conceptualización a seguir para el desarrollo del del Expediente Técnico, incluirá la programación de actividades en campo y en gabinete teniendo como producto el Cronograma de Actividades el cual debe incluir una Ruta Crítica.

**Contenido del Plan de Trabajo:**

- I. Antecedentes
- II. Marco Legal
- III. Normativa Sector.
- IV. Ámbito de Estudio.
  - Área de Estudio
  - Área de Influencia
- V. Objetivo del Servicio
- VI. Procedimiento y Programa de Trabajo
- VII. Metodología e Instrumentos de Recopilación de Información
- VIII. Procedimientos de Trabajo de Gabinete.
- IX. Mecanismos de Aseguramiento de Calidad.



GOBIERNO REGIONAL DE UCAYALI  
Sub Gerencia de Estudios - 081  
ELMER ENRIQUE RIVERA RUIZ  
Ingeniero Civil - CIP N° 175957  
EVALUADOR DE PROYECTO

- Personal Propuesto, Responsabilidades y Actividades
- X. Utilización de Recursos y Personal
- XI. Cronograma de Actividades del Proyecto y Cronograma de Entregables de Informes.
- XII. Productos y Partes Integrantes del Contrato

## 5.6 RECURSOS A SER PROVISTOS POR EL CONSULTOR

Para llevar a cabo la consultoría, el consultor o empresa consultora deberá contar como mínimo con los siguientes equipos:

Nº	Cantidad	Lista de equipamiento estratégico
1	04	COMPUTADORA
2	02	IMPRESORAS
3	01	PLOTTER

Los equipos se acreditarán conforme a lo señalado en los Requisitos de Calificación.

## 5.7 RECURSOS Y FACILIDADES A SER PROVISTOS POR LA ENTIDAD

A fin que el consultor o empresa consultora lleve a cabo la ejecución del servicio, la Entidad proporcionará los siguientes recursos:

- Copia de los estudios de pre inversión.
  - Orientación para la elaboración del expediente
  - Coordinaciones con las entidades concesionarias de los servicios de energía, y agua.
- La Entidad, deberá proporcionar previo al Inicio Contractual del Servicio (Plan de Trabajo), la Copia de los estudios de pre inversión tanto en físico como en digital, así como la documentación correspondiente al saneamiento físico del terreno.

## 5.8 REGLAMENTOS TÉCNICOS, NORMAS METROLÓGICAS Y/O SANITARIAS

La ejecución del estudio, deberá realizarse de acuerdo con las Disposiciones Legales vigentes:

### 5.8.1 Normas relacionadas a la Ley de Contrataciones del Estado y su Reglamento

- 1 Ley N° 30225, que aprueba la Ley de Contrataciones del Estado y su modificatoria el Decreto Legislativo 1444.
- 2 Decreto Supremo N° 344-2018-EF, Reglamento de la Ley de Contrataciones del Estado, modificado por el Decreto Supremo N° 377-2019-EF y Decreto Supremo N° 168-2020-EF, Decreto Supremo N° 234-2022-EF.

### 5.8.2 Normas relacionadas a Obras Viales y Ambientales

Las normas referidas a obras viales de uso obligatorio son las siguientes:

1. Manual de Carreteras: Diseño Geométrico - DG-2018, aprobado con Resolución Directoral N° 003-2018-MTC/14 del 30.01.2018, publicada el 07.Feb.2018.
2. Manual de Seguridad Vial; aprobado con Resolución Directoral N° 05-2017-MTC/14 del 01.Ago.2017, publicado el 25.Set.2017.



GOBIERNO REGIONAL DE UCAYALI  
Sub-Oficina de Estudios - GRU

ELMER ENRIQUE RIVERA RUIZ  
Ingeniero Civil - CIP N° 175067  
EVALUADOR DE PROYECTO

3. Manual de Ensayos de Materiales, aprobado con Resolución Directoral N° 018-2016-MTC/14 del 03.06.2016, vigente del 27.06.2016.
4. Manual de Dispositivos de Control de Tránsito Automotor para Calles y Carreteras, aprobado Resolución Directoral N° 016-2016-MTC/14 del 31.05.2016, vigente del 25.06.2016.
5. Manual de Carreteras: "Suelos, Geología, Geotecnia y Pavimentos", Sección Suelos y Pavimentos, aprobado con Resolución Directoral N° 10-2014-MTC/14 del 09.04.2014.
6. Manual de Inventarios Viales, aprobado con Resolución Directoral N° 09-2014-MTC/14, del 03.04.2014
7. Manual de Carreteras: Mantenimiento o Conservación Vial, aprobado con Resolución Directoral N° 08-2014-MTC/14 del 27.03.2014.
8. Manual de Carreteras "Especificaciones Técnicas Generales para Construcción" (EG-2013), aprobado con Resolución Directoral N° 003-2013-MTC/14 del 16.02.2013, actualizado con Resolución Directoral N° 22-2013-MTC/14 publicada el 07.08.2013.
9. Manual de "Hidrología, Hidráulica y Drenaje", aprobado con R.D N°20-2011-MTC/14 (12.09.2011).
10. Resolución Jefatural N° 131-2018/IGN/DC/DPG, publicada el 22.12.2018
11. Norma Técnica Geodésica: Especificaciones Técnicas para Levantamientos Geodésicos Verticales, aprobado con Resolución Jefatural N° 057-2016/IGN/UCCN del 10.Jun.2016.
12. Norma Técnica Geodésica: Especificaciones Técnicas para el Posicionamiento Geodésico Estático relativo con Receptores del Sistema Satelital de Navegación Global, aprobado con Resolución Jefatural N° 139-2015/IGN/UCCN del 25.Dic.2015.
13. Glosario de Términos de Uso Frecuente en Proyectos de Infraestructura Vial, aprobado con Resolución Directoral N° 02-2018-MTC/14 del 12.01.2018.
14. Especificaciones Técnicas de Pinturas para Obras Viales, aprobado con Resolución Directoral N° 02-2013-MTC/14 del 22.02.2013.
15. Glosario de Partidas, aplicables a obras de rehabilitación, mejoramiento, construcción de carreteras y puentes, aprobado con Resolución Directoral N° 17-2012-MTC/14 del 20.09.2012.
16. Reglamento Nacional de Gestión de Infraestructura Vial, aprobado con Decreto Supremo N° 034-2008-MTC, publicado el 25.10.2008 y sus modificatorias (DD.SS. N° 003-2009-MTC, 011-2009-MTC, 012-2011-MTC y 021-2016-MTC).
17. Reglamento de Jerarquización Vial, aprobado con Decreto Supremo N° 017-2007-MTC, publicado el 26.05.2007 y su modificatoria (D.S. N° 006-2009-MTC).
18. Resolución Ministerial N°1056-2019-MTC/01.02, publicado el 19.Nov.2019, que aprueba los 10 Términos de Referencia para "Proyectos con características comunes o similares de competencia del Sector Transportes", que cuentan con Clasificación Anticipada del Anexo N°1 del Reglamento de Protección Ambiental.
19. Decreto Supremo N° 008-2019-MTC, que modifica el Reglamento de Protección Ambiental para el Sector Transportes, aprobado mediante D.S. N° 004-2017-MTC.



GOBIERNO REGIONAL DE UCAYALI  
Sub Gerencia de Estudios y Proyectos

ELMER ENRIQUE RIVERA RUIZ  
Ingeniero Civil - CIP N° 178067  
EVALUADOR DE PROYECTO

20. Decreto Legislativo N° 1394, que fortalece el funcionamiento de las autoridades competentes en el marco del Sistema Nacional de Evaluación de Impacto Ambiental, publicado el 06.Set.2018.
21. Reglamento de Protección Ambiental del Sector Transportes, aprobado con Decreto Supremo N° 004-2017-MTC, publicado el 17.Feb.2017.
22. Resolución Jefatural N°076-2016-SENACE/J publicado el 14.Jul.2016, que aprueba la Conformación de equipo profesional multidisciplinario de entidades que requieran la inscripción o renovación de inscripción en el Registro Nacional de Consultoras Ambientales para desarrollar actividades de elaboración de estudios ambientales.
23. Decreto Supremo N°005-2015-MINAM, publicado el 29.Ene.2015, que modifica el Reglamento del Registro de Entidades Autorizadas para la Elaboración de Estudios Ambientales, en el marco del Sistema Nacional de Evaluación de Impacto Ambiental - SEIA, aprobado por Decreto Supremo N° 011-2013-MINAM.
24. Reglamento de Organización y Funciones Servicio Nacional de Certificación Ambiental para las Inversiones Sostenibles (SENACE), aprobado mediante D.S. N° 003-2015-MINAM, publicado el 15.Ene.2015.
25. Decreto Supremo N° 023-2014-MINAGRI, que modifica el Reglamento de la Ley de Recursos Hídricos, publicado el 27.Dic.2014.
26. Decreto Supremo N°011-2013-MINAM, publicado el 15.Nov.2013, que aprueba el Reglamento del Registro de Entidades Autorizadas para la Elaboración de Estudios Ambientales, en el marco del Sistema Nacional de Evaluación de Impacto Ambiental (SEIA).
27. Ley N° 29968 - Ley de Creación del Servicio Nacional de Certificación Ambiental para las Inversiones Sostenibles (SENACE), del 20.Set.2012.
28. Directiva para la Concordancia entre el Sistema Nacional de Evaluación de Impacto Ambiental (SEIA) y el Sistema Nacional de Inversión Pública (SNIP), aprobado con Resolución Ministerial N° 052-2012-MINAM, del 07.Mar.2012.
29. Primera Actualización del listado de inclusión de los Proyectos de Inversión sujetos al Sistema Nacional de Evaluación Ambiental, aprobado con Resolución Ministerial N° 157-2011-MINAM, publicada el 21.Jul.2011.
30. Disposiciones para la Revisión Aleatoria de EIA aprobados por las Autoridades Competentes, aprobado con Resolución Ministerial N° 239-2010-MINAM, publicada el 24.Nov.2010.
31. Reglamento de la Ley N° 29338 - Ley de Recursos Hídricos, aprobado mediante Decreto Supremo N°001-2010-AG, publicado el 24.Mar.2010.
32. Ley N° 29338 - Ley de Recursos Hídricos, publicado el 31.Mar.2009
33. Reglamento de la Ley N° 27446 - Ley del Sistema Nacional de Evaluación de Impacto Ambiental, aprobado con Decreto Supremo N° 019-2009-MINAM, publicado el 25.Set.2009.
34. Decreto Legislativo N° 1078, que modifica la Ley Nacional del Sistema Nacional de Evaluación de Impacto Ambiental, publicado el 28.Jun.2008.
35. Fe de Erratas de la Ley N° 27446, Ley del Sistema Nacional de Evaluación del Impacto Ambiental, publicado el 23.Abr.2001.



GOBIERNO REGIONAL DE UCAYALI  
Sub Of. Estudios Ambientales - GRU

ELMER ENRIQUE RIVERA RUIZ  
Ingeniero Civil - CIP N° 179087  
EVALUADOR DE PROYECTO

36. Ley N° 27446 - Ley del Sistema Nacional de Evaluación del Impacto Ambiental, publicado el 23.Abr.2001
37. Manual Ambiental para el Diseño y Construcción de Vías.
38. Reglamento de la Ley N° 26834 - Ley de Áreas Naturales Protegidas, aprobado mediante Decreto Supremo N° 038-2001-AG, aprobado el 22.Jun.2001, publicado el 26.Jun.2001.
39. Ley N° 26834 - Ley de Áreas Naturales Protegidas aprobada el 17.Jun.1997, publicada el 04.Jul.1997.
40. Decreto Supremo N° 054-2013-PCM, aprueban las Disposiciones Especiales para los Procedimientos Administrativos, aprobado el 16.May.2013.

Otras Normas relacionadas a la infraestructura Vial y sus modificatorias

### 5.8.3 Normas, Manuales y/o Directivas del Sistema Nacional de Programación Multianual y Gestión de Inversiones

1. Resolución Directoral N°008-2020-EF/63.01 del 27.10.2020 y publicado el 28.10.2020, que modifica la Directiva N° 001-2019-EF/63.01 - Directiva General del Sistema Nacional de Programación Multianual y Gestión de Inversiones.
2. Resolución Directoral N°007-2020-EF/63.01 del 07.08.2020 y publicado el 08.08.2020, que aprueba los lineamientos para la utilización de la metodología BIM en las inversiones públicas.
3. Resolución Directoral N°006-2020-EF/63.01 del 18.07.2020 y publicado el 19.07.2020, que modifica la Directiva N° 001-2019-EF/63.01 - Directiva General del Sistema Nacional de Programación Multianual y Gestión de Inversiones.
4. Decreto Supremo N° 179-2020-EF publicado el 07.Jul.2020, que modifica el Reglamento del Decreto Legislativo N° 1252, el Reglamento del Decreto Legislativo N°1435 y el Reglamento de Proyectos Especiales de Inversión Pública en el marco del Decreto de Urgencia N°021-2020.
5. Decreto Legislativo N° 1486, que establece disposiciones para mejorar y optimizar ejecución de obras públicas, publicado el 10.May.2020.
6. Instrumentos Metodológicos en el Marco del Sistema Nacional de Programación Multianual y Gestión de Inversiones, aprobada con Resolución Directoral N° 004-2019-EF/63.01 del 24.Set.2019 y publicado el 26.Set.2019.
  - Guía General de Identificación, Formulación y Evaluación de Proyectos de Inversión.
  - Lineamientos Generales para la identificación y registro de las inversiones de optimización, de ampliación marginal, de reposición y de rehabilitación.
7. Decreto Supremo N° 289-2019-EF publicado el 08.Set.2019, que aprueba disposiciones para la incorporación progresiva del BIM en la inversión pública.
8. Directiva N° 001-2019-EF/63.01 - Directiva General del Sistema Nacional de Programación Multianual y Gestión de Inversiones, aprobada con Resolución Directoral N° 001-2019-EF/63.01 del 21.Ene.2019 y publicado el 23.Ene.2019.
9. Decreto Supremo N° 284-2018-EF del 07.Dic.2018 y publicado el 09.Dic.2018, que aprueba el Reglamento del Decreto Legislativo N° 1252 - Sistema Nacional de Programación Multianual y Gestión de Inversiones, el cual deroga el Decreto



GOBIERNO REGIONAL DE UCAYALI  
Sub-Oficina de Estudios - GEI

ELMER ENRIQUE RIVERA RUIZ  
Ingeniero Civil - CIP N° 175067  
EVALUADOR DE PROYECTO

Supremo N° 027-2017-EF, así como los Decretos Supremos N° 104-2017-EF y N° 248-2017-EF.

10. Decreto Supremo N° 242-2018-EF del 29.Oct.2018 y publicado el 30.Oct.2018, que aprueba el Texto Único Ordenado del Decreto Legislativo N° 1252.
11. Decreto Legislativo N° 1432, que modifica el Decreto Legislativo N° 1252, que crea el Sistema Nacional de Programación Multianual y Gestión de Inversiones y deroga la Ley N° 27293, Ley del Sistema Nacional de Inversión Pública, del 15.Set.18 y publicado el 16.Set.18.
12. Resolución Ministerial N° 633-2018-MTC/01, del 09.Ago.2018 y publicado el 12.Ago.2018, que aprueba la Metodología Específica "Ficha Técnica Estándar, Instructivo y Líneas de Corte para la Formulación y Evaluación de Proyectos de Inversión Interurbanas".
13. Instrumentos Metodológicos en el Marco del Sistema Nacional de Programación Multianual y Gestión de Inversiones, aprobada con Resolución Directoral N° 007-2017-EF/63.01 del 20.Oct.2017 y publicado el 24.Oct.2017.
  - Lineamientos Generales para la identificación y registro de las inversiones de optimización, de ampliación marginal, de reposición y de rehabilitación (Derogado con Resolución Directoral N°004-2019-EF/63.01).
  - Contenido Mínimo General para la elaboración de estudios de preinversión a nivel de Perfil para proyectos de inversión de recuperación post desastre.
14. Decreto Legislativo N° 1252, que crea el Sistema Nacional de Programación Multianual y Gestión de Inversiones, del 30.Nov.2016 y publicado el 01.Dic.2016.
15. Manuales, Guías Metodológicas y Casos Prácticos de elaboración de estudios de preinversión relacionados con el alcance de la presente consultoría, registrados en la página web de la Dirección General de Programación Multianual del Ministerio de Economía y Finanzas.



#### 5.8.4 Normas de Protección al Patrimonio Cultural de la Nación

1. Decreto Supremo N°011-2020-MC del 24.Ago.2020, que establece medidas excepcionales y temporales en relación a las inspecciones a cargo del Ministerio de Cultura; respecto de la inscripción en los registros regulados en el Título XIV del Reglamento de Intervenciones Arqueológicas; sobre las acciones referidas a la protección provisional de los bienes que se presumen integrantes del Patrimonio Cultural de la Nación; así como de la prórroga de los procedimientos de expedición de Certificado de Inexistencia de Restos Arqueológicos, en el marco de la Emergencia Sanitaria declarada por la pandemia del COVID - 19.
2. Resolución Directoral N°0166-2020-DGPA/MC, del 16.Jun.2020, aprueba los "Términos de Uso del Sistema de Gestión de CIRA" para la expedición del Certificado de Inexistencia de Restos Arqueológicos, y los "Términos de uso del Sistema de Gestión del Plan de Monitoreo Arqueológico - PMA (Versión 2.0)".
3. Decreto Supremo N° 007-2020-MC, del 05.Jun.2020, que modifica el Reglamento de la Ley N° 28296, Ley General del Patrimonio Cultural de la Nación, aprobado por Decreto Supremo N° 011-2006-ED.

GOBIERNO REGIONAL DE UCAYALI  
Sub-Gobierno de Estudios - GRU

ELMER ENRIQUE RIVERA RUIZ  
Ingeniero Civil - CIP N° 175061  
EVALUADOR DE PROYECTO

4. Resolución Ministerial N°140-2020-MC, del 01.Jun.2020, aprueba las "Disposiciones para la implementación progresiva del Sistema de Gestión de CIRA y Sistema de Gestión de PMA para proyectos de inversión a cargo de entidades públicas, en el marco del Decreto Legislativo N°1486".
5. Resolución Ministerial N°125-2020-MC, del 19.May. 2020, aprueba los "Lineamientos para regular el uso de la Plataforma Virtual de Atención a la Ciudadanía y Casilla Electrónica del Ministerio de Cultura". Deja sin efecto el numeral 6.3.1 del "Protocolo de atención de la ciudadanía para reducir el riesgo de propagación e impacto sanitario de la enfermedad causada por el virus Coronavirus (COVID-19) en las oficinas que brinda Atención al Ciudadano y Gestión Documentaria y las que hagan sus veces en las dependencias del Ministerio de Cultura a nivel nacional", aprobado mediante RM N° 116-2020-MC.
6. Resolución Viceministerial N°238-2017-VMPCIC-MC del 28.Dic.2017, aprueba la Guía para la expedición del Certificado de Inexistencia de Restos Arqueológicos - CIRA.
7. Decreto Supremo N° 007-2017-MC, del 08.Oct.2017, modifica el Reglamento de la Ley N° 28296 – Ley General del Patrimonio Cultural de la Nación.
8. Resolución Ministerial N° 282-2017-MC del 10.Ago.2017, que aprueba la Guía N° 001-2017-MC, Guía metodológica para la identificación de los impactos arqueológicos y las medidas de mitigación en el marco de los proyectos de evaluación arqueológica (PEA), proyectos de rescate arqueológica (PRA) y planes de monitoreo arqueológico (PMA) conforme a lo establecido en el Reglamento de Intervenciones Arqueológicas (RIA).
9. Resolución Ministerial N° 283-2017-MC del 10.Ago.2017, que aprueba la Directiva N° 001-2017-MC, que establece los criterios de potencialidad de los Bienes arqueológicos en el marco de proyectos de evaluación arqueológica (PEA) y de planes de monitoreo arqueológico (PMA), así como establece precisiones al procedimiento de aprobación de proyectos de rescate arqueológico (PRA).
10. Decreto Legislativo N° 1255, del 03.Dic.2016 y publicado el 07.Dic.2016, que modifica la Ley N° 28296 - Ley General del Patrimonio Cultural de la Nación y la Ley N° 29565 - Ley de Creación del Ministerio de Cultura.
11. Decreto Supremo N° 001-2015-MC del 03.Feb.2015, aprueba el Texto Único de Procedimientos Administrativos del Ministerio de Cultura (TUPA).
12. Resolución Directoral N° 564-2014-DGPA-VMPCIC/MC del 19.Dic.2014, aprueba el Plan de Monitoreo Arqueológico que forma parte del proceso informatizado para las Autorizaciones de Intervenciones Arqueológicas en la modalidad de Planes de Monitoreo Arqueológico.
13. Resolución Directoral N° 550-2014-DGPA-VMPCIC/MC del 12.Dic.2014, aprueba la "Guía para elaboración de Expediente Técnico (Ficha Técnica, Memoria Descriptiva y Plano) y de Declaratoria (Ficha Técnica para Declaratoria como Patrimonio Cultural de la Nación, Ficha Oficial de Inventario de Monumentos Arqueológicos, y Ficha de Registro Fotográfico)".
14. Decreto Supremo N° 003-2014-MC del 04.Oct.2014, aprueba el Reglamento de Intervenciones Arqueológicas (RIA).



GOBIERNO REGIONAL DE UCAYALI

Sub Gerencia de Estudios - GRU

ELMER ENRIQUE RIVERA RUIZ

Ingeniero/a Civil - CIP N° 173867

EVALUADOR DE PROYECTO

- ## 5.9 NORMAS TÉCNICAS

- 

## 5.10 IMPACTO AMBIENTAL

El desarrollo del proyecto deberá cumplir con los criterios para garantizar la sostenibilidad ambiental, procurando evitar impactos ambientales negativos. Así pues, el consultor deberá desarrollar el estudio de Impacto Ambiental correspondiente y presentarla al sector que corresponda, según la normativa y el reglamento de la Ley del Sistema Nacional de Evaluación de Impacto ambiental – Ley 27446, y según corresponda realizará el estudio de impacto (clasificación ambiental) y trámite hasta la obtención de la resolución correspondiente.

## 5.11 SEGUROS

El prestador del servicio debe contar con los Seguros que correspondan para el equipo técnico del proyecto y personal que realice las visitas de campo. Cabe precisar que esto afecta únicamente a la relación contractual entre PRESTADOR DEL SERVICIO y su equipo de profesionales, pues LA ENTIDAD no tiene obligaciones con aquellos.

Siendo su responsabilidad del CONSULTOR, dotar a su personal con todos los equipos de seguridad necesarios

## 5.12 PRESTACION ACCESORIA A LA PRESTACION PRINCIPAL:

No Aplica.

## 5.13 REQUERIMIENTOS DEL CONSULTOR Y DE SU PERSONAL

### 5.13.1 Requisitos del Consultor

- No estar inhabilitado para contratar con el Estado.
- No estar inmerso en las causales de impedimento establecidas en el artículo 11° de la Ley de Contrataciones del Estado.
- Contar con Registro Nacional de Proveedor en Servicios como Consultor de Obras.
- De conformidad con el artículo 49° numeral 49.5 del Reglamento de la Ley de Contrataciones del Estado: *El número máximo de consorciados es de dos (02) integrantes.*

### 5.13.2 Perfil del Consultor

De la experiencia del consultor de obra en la especialidad

El postor debe acreditar un monto facturado acumulado equivalente a **01 VEZ EL VALOR REFERENCIAL DE LA CONTRATACIÓN**, por la contratación de servicios de consultoría de obra iguales o similares al objeto de la convocatoria, durante los diez (10) años anteriores a la fecha de la presentación de ofertas que se computarán desde la fecha de la conformidad o emisión del comprobante de pago, según corresponda. La acreditación se hará en los requisitos de calificación. La experiencia del postor utilizada como requisito de calificación podrá ser utilizada para el factor experiencia en la especialidad.

**Definición de servicios similar:** *Se consideran consultorías de obras similares a las siguientes: Elaboración y/o Reformulación y/o Actualización de Expedientes técnicos y/o estudios definitivos de obras de pavimentación (rígido/flexible)*

### Especialidad y categoría:

- **Especialidad**  
Consultoría de obras en edificaciones y afines

- **Categoría**  
**CATEGORIA B – DIRECTIVA N° 001-2020-OSCE/CD-VIGENTE**

**Importante:** si algún postor omite presentar en su oferta la constancia de inscripción en el RNP, la Entidad no podrá descalificar dicha oferta, por ser ésta una obligación de la Entidad relacionada a la verificación respectiva, a menos que verifique en la página del OSCE que no cuenta con tal condición.

GOBIERNO REGIONAL DE UCAYALI  
Gerencia Regional de Estudios - GRI  
ELMER ENRIQUE RIVERA RUIZ  
Ingeniero Civil - CIP N° 175057  
EVALUADOR DE PROYECTO




### 5.13.3 Perfil del Personal

- El consultor en su propuesta técnica, ofertará el plantel profesional que a su juicio sea idóneo en (presupuesto analítico), siendo este el mínimo requerido para realizar el estudio.

### 5.13.4 Funciones del personal profesional:

Los especialistas desarrollarán las actividades basadas en las consideraciones técnicas y deberán estar conforme a la Homologación aprobada mediante Resolución Ministerial N° 146-2021-VIVIENDA. De fecha 14/05/2021.

N°	PROFESIONAL ESPECIALISTA	CANT.	ROLES Y FUNCIONES
1	Jefe de Proyecto 	1	Es el encargado de dirigir el proyecto, realizando las labores de seguimiento y control del mismo, revisión y evaluación de resultados y coordinación del equipo de proyecto. Se ocupa también de la gestión y resolución de incidencias que puedan surgir durante el desarrollo del proyecto, así como de la actualización de la planificación inicial. Encargado de consolidar el Expediente Técnico, validando los entregables de cada Especialidad, coordinar de manera permanente con la Sub Gerencia de Estudios (SGES) sobre dudas o consultas durante el Proceso de Elaboración del Expediente. Encargado de compatibilizar la información de las especialidades entre cada especialista a fin de tener un proyecto sólido. Realizar coordinaciones multisectoriales con el fin de obtener aprobaciones, autorizaciones y documentos que sean necesarios según la tipología del proyecto.
2	Especialista en Topografía, Geodesia y Diseño Geométrico	1	Profesional encargado de la realizar el Estudio de Topografía, Trazo, Diseño Vial, para orientar y definir el eje de la vía para creación, tratando de reducir en lo mínimo el volumen de movimiento de tierras, se elaborará los planos según las mediciones realizadas conteniendo eje, planta, perfil longitudinal, asimismo las secciones transversales de tal modo que se obtengan metrado de movimientos de tierras con suficiente aproximación.
3	Especialista en Diseño de Pavimentos	1	Responsable de Realizar la Propuesta en Conjunto del Proyecto. Realizar el desarrollo de a nivel detalle de las vías del proyecto, incluyendo diseño de todos los elementos que sean necesarios para la etapa de Ejecución del Proyecto.
4	Especialista en obras de Arte y drenaje pluvial	1	Profesional encargado de la realizar el Estudio de Obras de Arte y el drenaje pluvial, será el encargado de desarrollar la solución para la rehabilitación, mejoramiento y/o construcción de las diferentes obras de arte (alcantarillas, tajeas, cunetas, subdrenes, muros de contención, debiendo presentar los

N°	PROFESIONAL ESPECIALISTA	CANT.	ROLES Y FUNCIONES
			planos de ubicación y planos típicos de las obras de arte propuestas
5	Especialista en metrados, costos y presupuesto	1	Responsable de la Elaboración de Metrados, Presupuestos, (Análisis de Costos Unitarios, Relación de Insumos, Análisis de Costos Indirectos, Fórmula Polinómica, Resumen del presupuesto) y otros relevantes a su especialidad.
6	Especialista en Impacto Ambiental	1	Responsable de la elaboración del Estudio de Impacto Ambiental u otro documento que corresponda.
7	Especialista en Electromecánica	1	Responsable de la elaboración del Estudio de las modificaciones en las mejoras de las redes eléctricas existentes en la Vía, incluyendo diseño de todos los elementos que sean necesarios para la etapa de Ejecución del Proyecto.

#### 5.13.5 Formación académica del Plantel Profesional Clave

N°	Cargo - rol del plantel profesional clave	Formación Académica	Grado o título profesional
1	Jefe de proyecto	Ingeniero civil o arquitecto	Titulado.
2	Especialista en Topografía, Geodesia y Diseño Geométrico	Ingeniero Civil.	Titulado.
3	Especialista en Diseño de Pavimentos	Ingeniero Civil.	Titulado.
4	Especialista en obras de Arte y drenaje pluvial	Ingeniero Civil.	Titulado
5	Especialista en metrados, costos y presupuesto	Ingeniero Civil.	Titulado.
6	Especialista en Impacto Ambiental	Ingeniero Ambiental o Ingeniero Civil	Titulado.
7	Especialista en Electromecánica	Ingeniero Electromecánico o Ingeniero Eléctrico	Titulado.



#### 5.13.6 Experiencia del Personal Profesional

El consultor en su propuesta técnica, ofertará el plantel profesional que a su juicio sea idóneo en cada especialidad, siendo este el mínimo requerido para realizar el estudio.

Cargo	Experiencia
-------	-------------

GOBIERNO REGIONAL DE UCAYALI  
Sub Gerencia de Estudios - GRI  
ELMER ENRIQUE RIVERA RUIZ  
Ingeniero Civil - CIP N° 175067  
EVALUADOR DE PROYECTO

Jefe de proyecto	Experiencia mínima de (03) años como jefe de Proyecto y/o jefe de Estudio y/o jefe de Equipo y/o Proyectista y/o Coordinador de proyecto en servicios de Consultorías de obras iguales o similares; que se computa desde la colegiatura.
Especialista en Topografía, Geodesia y Diseño Geométrico	Con experiencia de dos (02) años, como Especialista en Topografía, Trazo y diseño vial en servicios de consultoría similares. Computado desde la colegiatura.
Especialista en Diseño de Pavimentos	Experiencia mínima de dos (02) años, como Ingeniero en pavimento y geotecnia y/o Ingeniero en Pavimento y/o Ingeniero Geotecnista y/o Ing. Geólogo en Estudios o consultoría de obras en general, que se computa desde la colegiatura.
Especialista en obras de Arte y drenaje pluvial	Con experiencia de 18 meses, como Especialista en estructuras en, Obras de arte y/o en servicios de consultoría similares. Computado desde la colegiatura.
Especialista en metrados, costos y presupuesto	Experiencia mínima de 18 meses como especialista en costeo de obra o especialista en metrados y/o costos y/o presupuestos y/o programación y/o la combinación de estos en la elaboración o supervisión de expedientes técnicos en general; que se computa desde la colegiatura
Especialista en Impacto Ambiental	Experiencia mínima de 18 meses como especialista ambiental y/o impacto ambiental y/o medio ambiente en la elaboración o supervisión de expedientes técnicos en general; que se computa desde la colegiatura
Especialista en Electromecánica	Experiencia mínima de 18 meses como especialista en instalaciones eléctricas o especialista electromecánico o especialista en diseño de instalaciones eléctricas en consultorías de obras iguales o similares; que se computa desde la colegiatura.

**IMPORTANTE:**

**La experiencia efectiva del personal propuesto será pasible de acreditación siempre y cuando el profesional la obtuvo contando con las condiciones legales para el ejercicio de su profesión, esto es colegiado y habilitado por el respectivo colegio profesional.**

**Los requerimientos mínimos para el personal propuesto se acreditarán de la siguiente manera:**

Para acreditar la Profesión del personal profesional se presentará copia del Título Profesional. En caso de los técnicos, copia del Título respectivo.

Conforme al Pronunciamiento N° 107-2016-OSCE/DGR: "La colegiatura y habilitación de los profesionales se requerirá para el inicio de su participación efectiva en el



GOBIERNO REGIONAL DE UCAYALI  
Subdirección de Estudios - GRI  
ELMER ENRIQUE RIVERA RUIZ  
Ingeniero Civil - CIP N° 179057  
EVALUADOR DE PROYECTO

contrato, tanto para aquellos titulados en el Perú o en el extranjero". La experiencia efectiva será pasible de acreditación en el presente proceso siempre y cuando el profesional la obtuvo contando con las condiciones legales para el ejercicio de su profesión, esto es colegiado y habilitado por el respectivo colegio profesional.

La experiencia del personal profesional y técnico propuesto se acreditará mediante la presentación de cualquiera de los siguientes documentos: i) *contratos con su respectiva conformidad*, ii) *constancias*, iii) *certificados* o iv) *cualquier otro documento que, de manera fehaciente, demuestre el tiempo de experiencia del profesional propuesto*.

Las maestrías, cursos de capacitación o especialización se acreditarán mediante *constancias, certificados o títulos respectivos*. Estos deberán ser emitidos por Universidades o institución educativa o Institutos Técnicos u otro Centro de Capacitación acreditado para dicho fin.

Con relación a la experiencia en la especialidad, cabe precisar que ésta se encontrará referida a prestaciones iguales o similares al objeto de la presente convocatoria y no por la similitud de su envergadura o complejidad.

De no contar con uno o más de los requerimientos técnicos mínimos establecidos para los profesionales propuestos, la propuesta técnica no será admitida.

#### IMPORTANTE:

*Para el perfeccionamiento de contrato, el COSULTOR DE OBRA, deberá adjuntar una Carta de compromiso del personal clave con firma legalizada, por profesional. Formato libre*

#### 5.14 LUGAR Y PLAZO DE PRESTACION DE LA CONSULTORIA

##### 5.14.1 Lugar

La ubicación del proyecto se encuentra comprendido desde el Jiron MAYA DE BRITO, y la Av, ABUJAO, se encuentran ubicado en el Distrito de Callería, Provincia de Coronel Portillo – Región Ucayali.

##### 5.14.2 Plazo

La consultoría se realizará en un plazo total máximo de **SETENTA Y CINCO (75) DÍAS CALENDARIOS**.

##### **Nota:**

La contabilización del tiempo de elaboración del Expediente Técnico, no incluye los tiempos de revisión, ni observación por parte de la Gerencia Regional de Infraestructura. Así como el levantamiento de observaciones por parte del consultor o empresa consultora.

#### 5.15 PRODUCTOS O ENTREGABLES

El plazo máximo de ejecución del servicio de consultoría es de Setenta y cinco (75) días calendarios y se desarrollará tal como se detalla a continuación:

#### **Informe N° 01: Diez (10) días calendarios.**

El consultor y/o proyectista deberá presentar un plan de trabajo que contenga como



mínimo y debidamente desarrollada la siguiente información.

01) Objetivos y metas

02) Actividades a realizar.

03) Cronograma de actividades

La presentación contendrá un (01) original y el archivo digital en versión editable y escaneada.

La presentación del plan de trabajo no está afecta a la sumatoria de los días calendarios para la presentación del **INFORME N° 02**.

## **Informe N° 02: Cuarenta (40) días calendarios.**

Se deberá presentar todo el contenido descrito a continuación.

### **1. ÍNDICE NUMERADO**

El índice del Expediente Técnico deberá mantener la misma estructura del orden del cual deberá asignarse la numeración resultado de la foliación del Expediente Técnico.

### **2. FICHA TÉCNICA,**

Incluir código de inversión.

### **3. RESUMEN EJECUTIVO**

Debe describirse de manera clara y resumida todos los aspectos relevantes del proyecto. Sin ser limitativo debe contener: nombre del proyecto, código único de inversión, ubicación, antecedentes, aspectos socioeconómicos, aspectos climatológicos y geomorfológicos, alcances (población beneficiaria), descripción del proyecto con resúmenes de cada estudio básico, objetivos y metas, modalidad de ejecución y sistema de contratación, fuente de financiamiento, plazo de ejecución, presupuesto.

### **4. MEMORIA DESCRIPTIVA**

Para tener una descripción general del proyecto a ejecutar y brindar una visión general sobre la ejecución lógica de los distintos trabajos que se realizarán en el proyecto, se desarrollan en esta memoria descriptiva los siguientes ítems:

#### **4.1 Antecedentes**

En este ítem se deberá incluir el nombre completo del Proyecto de Inversión Pública y su código Único de Inversiones. Se debe indicar la información de viabilidad del PIP (Estado, Estado de viabilidad, fecha de viabilidad, nivel de estudio viable, UF que otorgó la viabilidad, Unidad Ejecutora, etc.) Así mismos, en este ítem es necesario realizar una breve descripción de las obras existentes. Lo importante es señalar que intervenciones o esfuerzos se han realizado con anterioridad.

#### **4.2 Características Generales**

Este punto debe definir con precisión la ubicación del proyecto, las vías de acceso, el clima, la topografía, las condiciones de la vivienda, población beneficiaria, principales enfermedades presentadas, nivel de educación y las actividades económicas que se desarrollan en la zona de la(s) áreas donde se ejecutará la



GOBIERNO REGIONAL DE UCAYALI  
Sub-Gobierno de Estudios - GRI

ELMER ENRIQUE RIVERA RUIZ  
Ingeniero Civil - CIP N° 179067  
EVALUADOR DE PROYECTO

obra, según la necesidad del proyecto.

#### Ubicación

El ámbito del proyecto debe estar definido por una poligonal cuyos puntos serán definidos en coordenadas UTM (WGS84) y altitud sobre el nivel del mar, según Cuadro N° 01. Asimismo, deberá indicar información respecto del distrito, provincia, departamento y región.

Cuadro N° 01 - Ámbito del Proyecto				
Ítem	Puntos	UTM Este X	UTM Norte Y	Elevación
1	Punto 1	X1	Y1	Elevación 1
2	Punto 2	X2	Y2	Elevación 2
3	Punto 3	X3	Y3	Elevación 3
...	...	...	...	...
N	Punto n	Xn	Yn	Elevación n

#### Clima

En este ítem se deberá indicar las principales características del clima que se presentan en la zona del proyecto.

#### Topografía

En este ítem deberá indicarse las principales características topográficas de la vía con la finalidad de dar a conocer las condiciones topográficas de la zona donde implementará el proyecto de transitabilidad.

#### Viviendas

En este ítem se deberá indicar las características de las viviendas, tales como material, antigüedad, facilidad de servicios higiénicos, entre otros aspectos.

#### Población beneficiaria

En este ítem será necesario demostrar razonablemente la población beneficiaria directa del proyecto.

#### Actividades Económicas

En este ítem deberá considerarse una relación de las principales actividades económicas, por las que las personas de la zona generan sus ingresos económicos, para sustentar las necesidades básicas de su hogar (se deben incluir los cuadros estadísticos y gráficos correspondientes).

#### Información sobre los servicios

Se deberá mencionar información sobre el servicio de agua potable y saneamiento en la zona. También se debe indicar la información sobre los servicios de electricidad, telefonía, internet, etc., según corresponda.

#### 4.3 Descripción de la obra existente

Se debe realizar una descripción básica de la obra que existe y el estado en que se encuentra.

Es recomendable el uso de gráficos y fotografías para la descripción de las obras existentes.

Para el caso de componentes que no se tomaran en cuenta en el nuevo proyecto, deberá precisarse los motivos técnicos que definen dicha decisión.

Para el caso de componentes existentes que serán involucrados en el presente proyecto, se deberá mencionar el estado de conservación y/o la intervención



GOBIERNO REGIONAL DE UCAYALI  
Sub. G. de Estudios - GRU

ELMER ENRIQUE RIVERA RUIZ  
Ingeniero Civil - CIP N° 179057  
EVALUADOR DE PROYECTO

técnica de obra, que se requiera realizar. Estos trabajos de intervención deberán ser precisados en planos que contengan información del replanteo del componente existente, debiendo ser presentados en los planos de la especialidad correspondiente.

#### 4.4 Consideraciones de Diseño (Resumen)

En el ítem "parámetros de diseño", se presentará a detalle los parámetros de diseño relacionados a los cálculos efectuados.

#### 4.5 Descripción Técnica del Proyecto

Se debe realizar una descripción detallada de los componentes proyectados. En la descripción de cada componente debe de precisarse dimensiones, capacidad, ubicación, referencias de ubicación, entre otras.

#### 4.6 Cuadro Resumen de Metas

Se deberá presentar un cuadro resumen de metas físicas del expediente técnico, según se indica en el Cuadro N° 02.

Cuadro N° 02 - Cuadro Resumen de Metas			
item	Metas	Und	Cantidad



#### 4.7 Cuadro Resumen de Presupuesto

Se estructura en función a la modalidad de ejecución de la obra, para nuestro caso será:

a. Para Modalidades de Ejecución Contractual (contrata):

El cuadro resumen de presupuesto se deberá presentar conteniendo la información indicada en el cuadro N° 03. En esta modalidad, para la estimación del Costo Directo, los insumos son considerados sin IGV, pues este se adiciona en el pie de Presupuesto de Ejecución de obra.

Cuadro N° 03 - Cuadro Resumen de Presupuesto de Obra (Modalidad de Ejecucion Contractual - Contrata)		
Item	Descripcion	Montos (S/)
1	Partida 01	Monto 1
2	Partida 02	Monto 2
3	Partida .....N	Monto 3
4	Costo Directo (CD) = (1+2+3)	Monto 4
5	Gastos Generales (Sustentar Calculo % CD)	Monto 5
6	Utilidades (Sustentar Calculo % CD)	Monto 6
7	Costo Parcial (4+5+6)	Monto 7
8	I.G.V. (18%)	Monto 8
9	Costo de Ejecucion de Obra (7+8)	Monto 9
10	Costo de Supervision	Monto 10
11	Costo Total = Obra + Supervision (9+10)	Monto 11
12	Elaboracion de Expediente Tecnico	Monto 12
13	Gestion de Riesgos	Monto 13
14	Costo Total de la Inversion (11+12+13)	Monto 14

#### 4.8 Modalidad de Ejecución de Obra

En este punto se mencionará la modalidad de ejecución establecida para la Ejecución de la Obra que para nuestro caso será:  
Modalidad de Ejecución Contractual (contrata).

GOBIERNO REGIONAL DE UCAYALI  
Sup. Gerencia de Estudios - GRU  
ELMER ENRIQUE RIVERA RUIZ  
Ingeniero Civil - CIP N° 178067  
EVALUADOR DE PROYECTO

El proceso de ejecución de la obra, se realizará en estricto cumplimiento de la Ley de Contrataciones del Estado y su Reglamento vigente.

#### 4.9 Sistema de Contratación

Aplica cuando se trata de una modalidad de ejecución contractual por contrata. De acuerdo a lo establecido en el Artículo 35° "Sistema de Contratación" del Reglamento de la Ley de Contrataciones del Estado, se establece considerar el sistema de contratación a Precios Unitarios.

#### 4.10 Plazo de ejecución de la obra

En este punto se mencionará el plazo de ejecución de la obra establecido en el cronograma de ejecución de obra indicado en el Ítem de cronogramas, se recomienda que, en el cronograma de ejecución de obra, la secuencia de ejecución de componentes, sea concordante

#### 4.11 Otros

Fuente de Financiamiento, en este punto se mencionarán las fuentes de financiamiento para la ejecución del proyecto.

### 5. MEMORIA DE CALCULO

En todos los casos deberá cumplirse con el Reglamento Nacional de Edificaciones – RNE y sus correspondientes normas técnicas.

El planteamiento de Ingeniería deberá ceñirse a las normas de Ingeniería del caso que correspondan, adjuntando los cálculos y diseños que ameriten.

5.1 Parámetros de diseño

5.2 Diseño de pavimentos

5.3 Diseño y Cálculo Estructural e Hidráulico de obras de arte (de corresponder)



### 6. PLANILLA DE METRADOS.

Representan el cálculo o la cuantificación por partidas de la cantidad de obra a ejecutar, Deberán tener en cuenta en la elaboración de los metrados, la "Norma Técnica, Metrados para Obras de Edificación y Habilitaciones Urbanas" aprobadas mediante Resolución Directoral N° 073 - 2010/VIVIENDA/VMCSDNC del 04 de mayo del 2010.

Los metrados del Expediente Técnico deben estar sustentados por cada partida, con la planilla respectiva y con los gráficos y/o croquis explicativos que el caso requiera, a fin de presentar un trabajo preciso y convincente, cuando sea necesario, la Planilla de Metrados deberá incluir esquemas base para la medición de cada partida.

### 7. PRESUPUESTO DE OBRA (Incluye GG y Gastos Supervisión)

Detalle del presupuesto de obra que debe consignarse en el expediente técnico, en el siguiente cuadro:

GOBIERNO REGIONAL DE UCAYALI  
Sub-Gobierno de Estudios - GRU  
ELMER ENRIQUE RIVERA RUIZ  
Ingeniero Civil - CIP N° 179957  
EVALUADOR DE PROYECTO

Cuadro N° 03 - Cuadro Resumen de Presupuesto de Obra (Modalidad de Ejecucion Contractual - Contrata)		
Item	Descripcion	Montos (S/)
1	Partida 01	Monto 1
2	Partida 02	Monto 2
3	Partida .....N	Monto 3
4	<b>Costo Directo (CD) = (1+2+3)</b>	Monto 4
5	Gastos Generales (Sustentar Calculo % CD)	Monto 5
6	Utilidades (Sustentar Calculo % CD)	Monto 6
7	<b>Costo Parcial (4+5+6)</b>	Monto 7
8	I.G.V. (18%)	Monto 8
9	<b>Costo de Ejecucion de Obra (7+8)</b>	Monto 9
10	Costo de Supervision	Monto 10
11	<b>Costo Total = Obra + Supervision (9+10)</b>	Monto 11
12	Elaboracion de Expediente Tecnico	Monto 12
13	Gestion de Riesgos	Monto 13
14	<b>Costo Total de la Inversion (11+12+13)</b>	Monto 14

Los costos relacionados a Gastos Generales y Supervisión, deberán sustentarse con los recursos necesarios para su implementación, mediante desagregados, para cada uno de ellos.

#### Consideraciones Generales

Debe elaborarse siguiendo la estructura determinada por la modalidad de ejecución de obra, desarrollándose ordenadamente, por sistemas y por componentes.

Debe minimizarse el uso de partidas con unidades globales, las cuales deberán ser debidamente justificadas, para su aprobación. Debe existir una concordancia de Nombre, N° de ítem, Unidad y Metrado de las partidas indicadas en el presupuesto detallado, con las indicadas en la planilla de metrados y especificaciones técnicas. Los costos de ejecución del Plan de Monitoreo Arqueológico (PMA) correspondiente deben ser considerados en el expediente técnico y tramitado previo a la ejecución de obra.

#### Gastos Generales

Los gastos generales deberán ser debidamente justificados y sustentados, mediante un desagregado que considere los gastos fijos y variables correspondientes.

#### Utilidad

Corresponde a nuestro caso por ser un Presupuesto de Obra para Modalidad de Ejecución por Contrata.

#### Costo de Supervisión

El costo de la supervisión deberá ser debidamente justificado y sustentado mediante un desagregado que considere todos los recursos que serán necesarios para una correcta supervisión.

### 8. ANÁLISIS DE COSTOS UNITARIOS

Cada partida que compone el presupuesto debe estar sustentada con su respectivo costo unitario, debiendo tener concordancia con el nombre y N° de ítem.

Los precios de los insumos (mano de obra, materiales y equipos) deberán estar justificados y compatibilizados con el Ítem 9 relación de insumos y cotización de materiales.

Las unidades de las partidas, deberán ser concordantes con las unidades de los

metrados, los mismos que se deberán realizar considerando la "Norma Técnica, Metrados para Obras de Edificación y Habilitaciones Urbanas" aprobadas mediante Resolución Directoral N° 073-2010/VIVIENDA/VMCSDNC, del 04 de mayo del 2010.

La estructura del análisis de costos unitarios, en lo que respecta a los rendimientos, estará en función de la ubicación del proyecto (condicionada por la altitud, pendiente, accesibilidad, tipo de suelo, tipo de estructura, clima etc.), debiendo ser concordante con los rendimientos del mercado, que son reflejadas, entre otras, por revistas especializadas de construcción.

#### **Gastos de Flete**

El costo de transporte de materiales, que provienen de otro lugar, debe de considerarse en una partida de transporte separada, sustentada en un análisis que tome en cuenta la ubicación de los centros de provisión, las distancias, pesos y costos unitarios de flete.

### **9. RELACIÓN DE INSUMOS**

La relación de insumos, detalla la cantidad total mano de obra, materiales y equipos o herramientas. En el listado de insumos debe figurar el costo para cada uno de ellos, así como la suma o total de insumos que se van a necesitar.

### **10. FORMULA POLINÓMICA**

Aplica solo para los presupuestos de Obra en la Modalidad de Ejecución Contractual- Por Contrata.

Las fórmulas polinómicas, adoptarán la forma general básica establecida en el Decreto Supremo N° 011-79-VC.

En este se precisa, entre otras:

Por la naturaleza de las partidas, cada obra podrá tener hasta un máximo de cuatro (4) formulas polinómicas. En caso que en un contrato existan obras de diversa naturaleza, sólo podrá emplearse hasta ocho (8) fórmulas polinómicas.

El número de monomios que componen la fórmula polinómica no exceda de ocho (8) y que el coeficiente de incidencia de cada monomio no sea inferior a cinco centésimos (0.05) Cada coeficiente de Incidencia podrá corresponder a un elemento o grupo de elementos, máximo tres (03).

La suma de los coeficientes de incidencia siempre será igual a la unidad (1).

Los coeficientes de incidencia, serán cifras decimales con aproximación al milésimo. Los Gastos Generales y Utilidades, deben ser considerados como un solo monomio. Entre otras.

### **11. CRONOGRAMAS DE OBRA**

Son documentos que muestran la programación de la ejecución de obra y tienen como finalidad que la Entidad controle el avance de la obra, constan del programa de ejecución de obra Pert-CPM, diagrama Gantt, el Calendario de Avance de Obra Valorizado y el Cronograma de Adquisición de Materiales.

#### **11.1 Cronograma de Ejecución de Obras**



GOBIERNO REGIONAL DE UCAYALI  
Sub Gobierno de Estudios - GRU  
ELMER ENRIQUE RIVERA RUIZ  
Ingeniero Civil - CIP N° 175087  
EVALUADOR DE PROYECTO

De acuerdo a la concepción adoptada para ejecutar la obra se establecerá la secuencia de ejecución de las partidas correspondientes, a través de un Programa de Ejecución de Obras con la metodología PERT-CPM (diagrama de redes), quedan establecida la ruta crítica de la obra.

De acuerdo lo establecido en el Reglamento de la Ley de Contrataciones del Estado, la ruta crítica, es la secuencia programada de las actividades constructivas de una obra, cuya variación afecta el plazo total de ejecución de la obra, Asimismo, se recomienda presentar el cronograma de ejecución de obra, con un Diagrama de Gantt, utilizando, un aplicativo informático.

### 11.2 Calendario de Adquisición de Materiales

Es la programación mensualizada de materiales necesarios para la ejecución de la obra y guarda concordancia con el Calendario de Avance de Obra Valorizado. Se debe tener en cuenta que dicho calendario representa el sustento para el trámite de Adelanto para Materiales y la factibilidad de realizar el procedimiento de su amortización, en consideración a lo previsto en el Art. 180º al 183º respectivamente del Reglamento de la Ley de Contrataciones del Estado.

### 11.3 Calendario de Avance de Obra Valorizado

Es el documento en el que consta la programación valorizada de la ejecución de la obra, por periodos determinados en las Bases o en el Contrato. Contempla la distribución del costo de la obra por partidas a ejecutar en el periodo de ejecución de obra y es concordante con la programación detallada en documentos como el Programa de Ejecución de Obra (PERT-CPM) y el Diagrama de Gantt.

## 12. ESPECIFICACIONES TÉCNICAS (Detalle de la tecnología constructiva y procesos)

Las Especificaciones Técnicas de una obra constituyen las reglas que definen las prestaciones específicas del contrato de obra; para ello deberán considerarse por cada partida, que compone el presupuesto, lo siguiente:

- ▣ Descripción de los trabajos.
- ▣ Método de construcción.
- ▣ Calidad de los materiales.
- ▣ Sistemas de control de calidad.
- ▣ Métodos de medición.
- ▣ Condiciones de pago.

Considerar y recomendar en las Especificaciones Generales, que la maquinaria o equipo a utilizar no deberá tener más de cinco años de antigüedad.

## 13. PLANOS

Serán elaborados de tal forma que reflejen exactamente cada uno de los componentes físicos de la obra. Comprenderá planos en planta, perfil, cortes, detalles, etc. Proporcionan gráficamente la interpretación de los elementos de la obra. Deben ser de fácil entendimiento para la ejecución (Conceptos Generales - Expediente Técnico de Obra - RC N° 177-2007-CG).



GOBIERNO REGIONAL DE UCAYALI  
Secretaría de Estudios - GEI  
ELMER ENRIQUE RIVERA RUIZ  
Ingeniero Civil - CIP N° 179057  
EVALUADOR DE PROYECTO

Se deberá uniformizar la leyenda en los planos, con los mismos datos de la Unidad Ejecutora responsable de su elaboración y revisión correspondiente. Se presenta a continuación un listado de planos referenciales:

- 13.1 Índice de planos
- 13.2 Planos de ubicación (Debe incluir el norte magnético y debe detallar la accesibilidad a la zona del proyecto)
- 13.3 Plano de liberación de áreas para vía.
- 13.4 Plano topográfico (Las curvas a nivel se basarán con un B.M. oficial del sistema Altimétrico del I.G.N, indicando en los planos los B.M. auxiliares para la ubicación y replanteo en campo).
- 13.5 Planteamiento General del proyecto.
- 13.6 Perfiles Longitudinales por calle (ambos lados)
- 13.7 Señalización Vial (general y por calle).
- 13.8 Plano de planta, perfil, secciones, detalles, etc.
- 13.9 Plano de Juntas y señalización.
- 13.10 Plano de acondicionamiento de servicios.
- 13.11 Plano de drenaje superficial.
- 13.12 Otros que el Consultor considere necesarios, como ubicación de canteras. Botaderos y otros.

Muy Importante: Todos los planos deberán de ser presentados a escala adecuada y equidistancias de las curvas a nivel adecuadas de acuerdo a las recomendaciones del Reglamento del MTC, indicar en membrete el nombre del profesional responsable, referenciado al Sistema WGS84 en coordenadas UTM, y planos que a criterio del evaluador considere necesario para la correcta formulación del Expediente Técnico.

#### 14. ESTUDIOS BÁSICOS

##### 14.1 Estudio Topográfico.

Memoria Descriptiva del trabajo realizado y resultados obtenidos (incluye data de los puntos tomados, panel fotográfico).

El estudio de topografía deberá elaborarse sobre la base de un BM oficial o un BM Auxiliar, para lo cual deberá contar con la cartilla del IGN correspondiente. Deberán definirse las curvas de nivel cada metro de desnivel, en toda la extensión del proyecto.

Todo estudio topográfico deberá contar con un informe topográfico y los planos topográficos de la zona de estudio. El informe debe contar con la siguiente información.

- ▮ Objetivo
- ▮ Metodología - memoria de cálculo (Incluir Equipamiento Utilizado)
- ▮ Levantamiento Topográfico: Trabajos de Campo y Trabajos de Gabinete
- ▮ Fotos de BM
- ▮ Coordenadas UTM de la Poligonal
- ▮ Plano Topográfico
- ▮ Anexos: Descripción de Marca de Cota Fija (BM), dado por el IGN; BMs



GOBIERNO REGIONAL DE UCAYALI  
DIRECCIÓN REGIONAL DE ESTUDIOS - GRI

ELMER ENRIQUE RIVERA RUIZ  
INGENIERO CIVIL - CIP N° 179057  
EVALUADOR DE PROYECTO

Auxiliares; Libreta de Nivelación (Copia), etc.

▮ Conclusiones recomendaciones.

Nota: El plano topográfico deberá representar el Norte magnético de manera perpendicular al ancho del plano.

#### 14.2 Estudio de tráfico.

El estudio de tráfico descrito es vital e importante para definir los parámetros de diseño de ingeniería (clasificación de la vía, diseño de la calzada y bermas, cálculo EAL, diseño de pavimento, etc.), y para la evaluación económica.

El estudio de tráfico contendrá lo siguiente

- ▮ Identificación de "tramos homogéneos" de la demanda.
- ▮ Conteos de tráfico en estaciones sustentadas y aprobadas por la entidad contratante. Los conteos serán volumétricos y clasificados por tipo de vehículo, y se realizarán durante un mínimo de 7 días continuos de 24 horas.
- ▮ Factores de corrección (horario, diario, estacional), para obtener el Índice Medio Diario Anual (IMDA), por tipo de vehículo y total. Manual de Carreteras: Diseño Geométrico Página 279 Revisada y Corregida a enero de 2018.
- ▮ Encuesta de origen-destino (O/D) del proyecto y de una ruta alterna, con un mínimo de tres días consecutivos (dos días de la semana y sábado o domingo) por estación; el mínimo de estaciones O/D será de tres (03). La encuesta se realizará de acuerdo a los requerimientos de la entidad contratante.
- ▮ Censo de carga por tipo de vehículo pesado y por eje (camiones y buses). El censo se efectuará durante 4 días y un mínimo de 12 horas cada día (turno día y noche) hasta completar dos días.
- ▮ Estudio de Inventario Vial: De acuerdo al manual de inventarios viales del MTC


#### 14.3 Estudio de Mecánica de Suelos

Registros de exploración, estudios granulométricos, perfiles estratigráficos, plano de ubicación de calicatas, panel fotográfico, etc. Los ensayos deben ser de laboratorios de mecánica de suelos acreditados por INDECOPI.

El Estudio de mecánica de suelos debe corresponder al ámbito del estudio del proyecto, de manera que se identifique el tipo de terreno en donde se realizarán las diferentes actividades del proyecto. Para ello es necesario, que este estudio considere como resultado, los siguientes parámetros:

- ▮ Número de calicata por componentes
- ▮ Tipo de terreno
- ▮ Agresividad del terreno contra el concreto y el acero (Calidad Físico-Química del Suelo)
- ▮ Capacidad Portante

El estudio de mecánica de suelos, deberá recomendar el tipo de cemento a utilizar y/o el empleo de aditivos, u otras medidas de protección adecuadas para cada material. Asimismo, el estudio deberá considerar un plano con la ubicación y cantidad de las calicatas realizadas, las mismas que deben tener una relación con la profundidad de la excavación para cimentación a realizar, con su respectiva codificación.



GOBIERNO REGIONAL DE UCAYALI  
SECRETARÍA DE INFR. Y TRANSPORTE

ELMER ENRIQUE RIVERA RUIZ  
Ingeniero Civil - CIP N° 179087  
EVALUADOR DE PROYECTO

Los estudios de Mecánica de suelos deberán contar con un informe, el cual deberá contener conclusiones y recomendaciones, las cuales deben estar relacionadas con la instalación y fundación de las estructuras.

Debe de presentarse un plano de ubicación de calicatas y fotos de las excavaciones, así como los perfiles estratigráficos de cada una de las calicatas de acuerdo a la normativa vigente.

#### 14.4 Estudio Hidrológico

Comprenderá los resultados del estudio hidrológico de la zona del proyecto y el diseño hidráulico de las obras de drenaje y complementarias correspondientes, teniendo como base el reconocimiento de cada uno de los cauces y estructuras hidráulicas de evacuación, y estableciendo los parámetros de diseño de las nuevas estructuras o tratamiento de las existentes.

El estudio contendrá los resultados de los trabajos de campo, laboratorio y gabinete, incluyendo entre otros, el diseño de las obras de drenaje requeridas, que comprenda los planos y memoria de cálculo correspondiente, cumpliendo con las disposiciones del Manual de Carreteras: Hidrología, Hidráulica y Drenaje, vigente, teniendo básicamente en consideración lo siguiente:

##### HIDROLÓGICO

- ▣ Objetivo
- ▣ Introducción
- ▣ Parámetros fisiográficos
- ▣ Área de la Cuenca
- ▣ Perímetro de la Cuenca
- ▣ Ancho medio de la Cuenca
- ▣ Coeficiente de Compacidad
- ▣ Factor de Forma
- ▣ Densidad de Drenaje
- ▣ Pendiente del curso principal
- ▣ Altitud media de la cuenca
- ▣ Hidrometeorología
- ▣ Análisis de la información hidrometeorológica
- ▣ Precipitación máximos
- ▣ Estimación del Caudal de diseño
- ▣ Método del Hidrograma sintético (SCS)
- ▣ Conclusiones y Recomendaciones

#### 14.5 Estudio de Impacto Ambiental.

El propósito es definir los aspectos del proyecto que puedan potencialmente generar tanto impactos negativos como positivos al ambiente. La evaluación del impacto ambiental del proyecto y su entorno estará encaminado a identificar, predecir, interpretar y comunicar los probables impactos ambientales que se originarían en las etapas de planificación, construcción y operación de este proyecto, a fin de implementar las medidas de mitigación que eviten y/o minimicen los impactos ambientales negativos; y en el caso de impactos ambientales positivos, implementar las medidas que refuercen los beneficios generados por la

GOBIERNO REGIONAL DE UCAYALI

Of. Ge. Alc. Estudios - ORI

ELMER ENRIQUE RIVERA RUIZ

Ingeniero Civil - CIP N° 179857

EVALUADOR DE PROYECTO



ejecución de este proyecto. De ser el caso establecer la compensación de los impactos irreversibles. Tener en consideración, el nivel de estudio (Semi detallado) que se realizará, en concordancia con la LEY del SEIA.

Son objetivos específicos del estudio de impacto ambiental los siguientes:

- Evaluar el potencial y estado actual del medio social y urbano en el que se desarrollará el proyecto.
- Determinar los impactos ambientales que puede generar el proyecto durante las etapas de planificación, construcción y operación.
- Incorporar en el estudio, las partidas presupuestales que son consideradas en el estudio de impacto ambiental

#### 14.6 Estudio de Gestión de Riesgos en la Planificación de la Ejecución de Obras, Según lo dispuesto en la DIRECTIVA N° 012-2017-OSCE/CD (Modificada el 23.05.2017).

#### 14.7 Plan de Seguridad y Salud Ocupacional (Norma G. 050).

Comprenderá el resultado del estudio de dispositivos y seguridad vial del proyecto, de acuerdo a los requerimientos de la entidad contratante, en concordancia con el Manual de Seguridad Vial y el Manual de Dispositivos de Control de Tránsito Automotor para Calles y Carreteras vigentes, y demás dispositivos normativos sobre la materia.

Los resultados del estudio deberán incluir básicamente lo siguiente:

- ▮ Análisis del proyecto (tipos de accidentes, factores y puntos de concentración de accidentes, registro y análisis de las características físicas actuales para identificar los factores que puedan afectar la seguridad vial, alumbrado público en zonas urbanas, alineamiento horizontal y vertical inadecuado, intersecciones inadecuadas, estrechamiento de la vía o deformaciones de la superficie, bermas inexistentes o inadecuadas, puntos de cruce y recorrido de animales, peatones y ciclistas, paradas de buses, inadecuados dispositivos de seguridad vial, insuficiente o inadecuada señalización y otros).

#### 14.8 Otros que considere conveniente el Consultor.

##### 14.8.1 La gestión y obtención de CIRA ó del PMA

Se realizará en el marco del Decreto Supremo N° 003-2014-MC, publicado en el Diario de Peruano el 4 de octubre del 2014 que aprueba el Reglamento de Intervenciones Arqueológicas (RIA). Por el tipo de proyecto identificamos las siguientes gestiones a realizar que se detallan a continuación:

- ▮ CERTIFICADO DE INEXISTENCIA DE RESTOS ARQUEOLÓGICOS - CIRA Es el documento mediante el cual el Ministerio de Cultura certifica que en un área determinada no existen vestigios arqueológicos en superficie. El CIRA no está sujeto a plazo de caducidad alguno.

Cuando la obra se ejecute sobre Infraestructura preexistente, deberá solicitarse al Ministerio de Cultura o Dirección Desconcentrada de Cultura, según el ámbito de su competencia, una Inspección Ocular al área de intervención del proyecto a fin de determinar de manera oficial la preexistencia de estructuras para proceder a solicitar el PMA respectivo. Esta solicitud deberá estar acompañada de los planos del ámbito de ejecución del proyecto.

GOBIERNO REGIONAL DE UCAYALI

Sub Gerencia de Estudios - GRU

ELNER ENR QUE RIVERA RUIZ

Ingeniero Civil - CIP N° 175057

EVALUADOR DE PROYECTO



En el Expediente Técnico debe adjuntarse el CIRA y de no corresponder, debe adjuntarse el documento emitido por el Ministerio de Cultura, indicando la preexistencia de estructuras en el ámbito del proyecto.

II PLAN DE MONITOREO ARQUEOLÓGICO - PMA

El PMA establece las acciones para prevenir, evitar, controlar, reducir y mitigar los posibles impactos negativos, antes y durante la fase de ejecución de obras de un proyecto de desarrollo y/u obras civiles, que podrían afectar los bienes integrantes del Patrimonio Cultural de la Nación.

Todos los Proyectos de Inversión Pública deben implementar de manera obligatoria un PMA, el cual debe ser aprobado por el Ministerio de Cultura previa a la ejecución de la obra. El Ministerio de Cultura está habilitado para disponer la paralización de la obra y dictar las medidas correctivas que estime pertinentes de no contar con un PMA aprobado.

Los costos de ejecución del PMA correspondiente deben ser considerados en el expediente técnico y tramitado previo a la ejecución de obra.

Para obtener la autorización, deberá presentar la solicitud pertinente antes del inicio de la obra, adjuntando cartas de compromiso de no afectación al Patrimonio Cultural de la Nación, responsabilizándose de los eventuales daños y perjuicios, suscritas por el director y el solicitante.

Los solicitantes deberán presentar estas cartas a la Sede Central del Ministerio de Cultura o a la Dirección Desconcentrada de Cultura, según el ámbito de sus competencias, con las firmas originales (Título VIII, Capítulo 1, Art. 62 del RIA).

El Plan de Monitoreo Arqueológico para proyectos que se ejecuten sobre infraestructura preexistente no requerirá de la tramitación del CIRA.

Los costos de aprobación de un Plan de Monitoreo Arqueológico están determinados en el Texto Único de Procedimientos Administrativos (TUPA - DS N° 001-2015-MC) del Ministerio de Cultura que varía según su procedencia.

14.8.2 Certificación Ambiental (de corresponder).

Marco Legal

Mediante Ley N° 27446, se crea el Sistema Nacional de Evaluación Ambiental (SEIA), como un sistema único y coordinado de identificación, prevención, supervisión, control y corrección anticipada de los impactos ambientales negativos derivados de las acciones humana expresadas por medio del proyecto de inversión.

Mediante Decreto Legislativo N° 1078 que modifica la Ley N° 27446, se dispone Art. 2°) que quedan comprendidos en el ámbito de la Ley N° 27446, los proyectos de inversión pública, privada o de capital mixto, que impliquen actividades, construcciones, obras, y otras actividades comerciales y de servicios que puedan causar impacto ambiental negativos significativos. Asimismo, se dispone en su Art. 3°.- Obligatoriedad de la certificación ambiental, que no podrá iniciarse la ejecución de proyectos ni actividades de servicios y comercio referidos en el artículo 2° y ninguna autoridad nacional,

GOBIERNO REGIONAL DE UCAYALI  
Sub Gerencia de Estudios - GRU  
ELMER ENRIQUE RIVERA RUIZ  
Ingeniero Civil - CIP N° 73967  
EVALUADOR DE PROYECTO



sectorial, regional o local podrá aprobarlas, autorizarlas, permitir las, concederlas o habilitarlas si no cuentan previamente con la certificación ambiental contenida en la Resolución expedida por la respectiva autoridad competente.

Mediante Decreto Supremo N° 019-2009-MINAM, se aprueba el Reglamento de la Ley del Sistema Nacional de Evaluación Ambiental, que establece entre otras disposiciones los procedimientos de Clasificación y Certificación, precisando lo siguiente:

▮ Artículo 11.- Instrumentos de gestión ambiental o estudios ambientales de aplicación del SEIA son:

- a) La Declaración de Impacto Ambiental- DIA (Categoría I)
- b) El Estudio de Impacto Ambiental Semidetallado- EIA-sd (Categoría II)
- c) El Estudio de Impacto Ambiental Detallado- EIA-d (Categoría III)
- d) La Evaluación Ambiental Estratégica- EAE.

▮ Artículo 15°.-Obligatoriedad de la Certificación Ambiental:

Toda persona natural o jurídica, de derecho público o privado, nacional o extranjera, que pretenda desarrollar un proyecto de inversión susceptible de generar impactos ambientales negativos de carácter significativo, que estén relacionados con los criterios de protección ambiental establecidos en el Anexo V del presente Reglamento y los mandatos señalados en el Título II, debe gestionar una Certificación Ambiental ante la Autoridad Competente que corresponda, de acuerdo con la normatividad vigente y lo dispuesto en el presente Reglamento. La desaprobación, improcedencia, inadmisibilidad o cualquier otra causa que implique la no obtención o la pérdida de la Certificación Ambiental, implica la imposibilidad legal de iniciar las obras, ejecutar y continuar con el desarrollo del proyecto de inversión. El incumplimiento de esta obligación está sujeto a las sanciones, de Ley.

La gestión correspondiente se realizará en el marco de la Certificación Ambiental emitida por la Dirección General de Asuntos Ambientales (DGAA) - MVCS, Ley N° 27449 Ley del Sistema Nacional del Impacto Ambiental, Resolución Ministerial N° 052-2012-MINAM, Directiva para la concordancia entre el Sistema Nacional de Evaluación de Impacto Ambiental (SEIA) y el Sistema Nacional de Inversión Pública (SNIP) Art.3°, Art. 6°.

#### 15. BASE DE DATOS:

Base de datos de Costos archivo \*.S2K S10, Base de Datos de levantamiento topográfico \*.CSV EXCEL.

#### 16. COTIZACIÓN DE MATERIALES

Se deberán presentar tres (03) cotizaciones de diferentes proveedores, de los insumos requeridos para la ejecución de obras, con diferentes proveedores de la zona. Deben ser preformas membretadas del proveedor con su firma. En cuanto al costo de la mano de obra esta deberá estar debidamente sustentado.

GOBIERNO REGIONAL DE UCAYALI

ELMER ENRIQUE RIVERA RUIZ  
Ingeniero Civil - CIP N° 179067  
EVALUADOR DE PROYECTO



## Informe N° 03: Setenta y cinco (75) días calendarios. ADMISIBILIDAD

Luego de ser aprobado el Informe N° 02, se presentará todo el expediente técnico completo a la Entidad, para su respectiva evaluación y aprobación de Calidad.

- El proyectista y/o consultor entregara el Informe N° 02 a los cuarenta (40), días calendarios de firmado su contrato y/o Acta de entrega de Terreno.
- El Supervisor y/o Evaluador tendrá un plazo de Cuarenta (40) días calendarios de notificado por el área usuaria, el INFORME N° 02 brindados por el proyectista y/o consultor, para su respectiva supervisión y/o evaluación correspondiente al Expediente Técnico Definitivo, el tiempo de la supervisión y/o evaluación, los plazos están contemplados a los informes de evaluación que tenga el expediente técnico.
- Para el levantamiento de observaciones brindadas por el Supervisor y/o Evaluador, el proyectista y/o consultor lo realizara según los plazos máximos que están determinados en el marco de lo establecido en el reglamento de la ley de contrataciones contractual, artículo 168 Recepción y conformidad "...si se trata de consultorías, el plazo para subsanar no puede ser menor de cinco (5) ni mayor de veinte QUINCE (15)...", de notificado por el área usuaria, el informe del levantamiento de observaciones.

NOTA: El presente contenido mínimo no es limitativo, éste puede ser ampliado según necesidad y a criterio del consultor en coordinación con los evaluadores del expediente técnico, pero en ningún caso puede disminuirse algún ítem.

El Consultor deberá entregar, el Expediente Técnico final en: un (01) original y tres (03) copias firmado y sellado en todos los planos y hojas del documento, el mismo estará firmado por el consultor y cada especialista en los documentos de su especialidad.

Por cada informe presentará un (01) original y dos (02) copias firmado y sellado en todos los planos y hojas del documento, el mismo estará firmado por el consultor y cada especialista en los documentos de su especialidad.

Se adjuntará el archivo magnético en CD, con las bases de datos en el software correspondiente a las hojas de cálculo y procesadores de texto. Las fuentes digitales no deberán tener restricciones de ninguna índole (clave, programas de sólo lectura, etc.), como se detallan a continuación:

Textos: en Word.

Hojas de cálculo y cronogramas: en Excel, Ms Project o similar.

Planos: en AutoCAD.

Presupuestos: en S10 Costos y Presupuestos o Similar.

Nota:

El Expediente Técnico se presentará en archivadores de palanca, se usará papel fotostático tamaño A4 para la ficha técnica, memoria descriptiva, especificaciones técnicas, metrados, presupuesto y otros, y papel blanco para plotter o papel cansón de 90 gr. para los planos.

Los planos originales deben ser presentados en tamaño 80 cm x 60 cm. (o mayor de requerirse), deben estar ordenados en micas porta planos, de manera que permitan su



GOBIERNO REGIONAL DE UCAYALI  
Subsecretaría de Infraestructura - GRU  
ELMER ENRIQUE RIVERA RUIZ  
Ingeniero Civil - CIP N° 173057  
EVALUADOR DE PROYECTO

fácil desglosamiento para hacer reproducciones.

Los planos deberán estar identificados por una numeración y codificación adecuada y mostrarán la fecha, sello y firma del proyectista o jefe de proyecto; asimismo cada especialista firmará los documentos de su especialidad, de ser el caso.

Todos los documentos que se elaboren deberán ser de fácil comprensión y lo suficientemente claros y precisos, de modo que se eviten errores de interpretación, especialmente durante el proceso constructivo.

#### Producto Final

##### a) La entrega del producto final será:

Luego de contar con la aprobación de la Entidad, el expediente técnico será entregado en medio impreso y debidamente firmado [Un (01) ORIGINAL y DOS (02) COPIAS] y en medio magnético TRES (03) unidades (CD o USB), conteniendo toda la documentación requerida en formato editable, excepto aquellos documentos que son escaneados en formato PDF.

Los entregables deberán ser presentados en la mesa de partes del Gobierno Regional de Ucayali, con atención a la Gerencia Regional de Infraestructura. Deberán ser entregados en formato editable y en PDF.

Los planos deben contener un membrete con la siguiente información:

	UNIDAD EJECUTORA:		
	PROYECTO:	NUMERO DE CUI:	FECHA:
		NUMERO SNIP	
ESPECIALIDAD:	PLANO DE:		
PROYECTISTA:	CODIGO LOCAL:	UBICACIÓN: LOCALIDAD:	
DIBUJO:	CODIGO MODULAR:	DISTRITO: PROVINCIA: REGION:	

Los entregables deben ser diferenciados en carpetas

##### a. Estudios

- Formato 7-A o Formato 7-C e Informe Técnico que declara la viabilidad.
- Estudio de Riesgos ante Desastres
- Certificación de Inexistencia de Restos Arqueológicos (CIRA) o Plan de Monitoreo Arqueológico
- Gestión de riesgos en la ejecución de obra
- Saneamiento Físico Legal y Afectación de Predios
- Estudio de Infraestructura Existente para las interferencias
- Estudio de Topografía y Geodesia
- Estudio de Suelos, Canteras y Fuentes de agua
- Estudio de Geología y Geotecnia
- Estudio de Hidrología e Hidráulica



GOBIERNO REGIONAL DE UCAYALI  
Sub Gerencia de Estudios - GRU

ELMER ENRIQUE RIVERA RUIZ  
Ingeniero Civil - CIP N° 179057  
EVALUADOR DE PROYECTO

- Estudio de Tráfico.
- Inventario Vial
- EIA o Programa de Adecuación de Manejo Ambiental (PAMA, DIA, etc.)
- Panel Fotográfico
- b. Aspectos generales**
  - Llenado del Formato N°08 – Excel actualizado (según actualizaciones de ET)
  - Resumen Ejecutivo
  - Ficha Técnica (Datos relevantes del proyecto)
  - Memoria Descriptiva
  - Memoria de Cálculo
  - Especificaciones técnicas
  - Plan de Vigilancia y Monitoreo para evitar la propagación del COVID-19
  - Plan de Seguridad y Salud en el Trabajo
- c. Ingeniería y detalle**
  - Diseño Vial y/o Geométrico
  - Diseño de Pavimentos Diseño de Puentes (De corresponder)
  - Diseño de obras de artes menores: Alcantarillas, muros y cunetas
  - Señalización y Seguridad Vial
  - Estudio de Plan de Mantenimiento (rutinario y periódico)
  - Planos Generales
    - Ubicación
    - Clave
    - Planta y Perfil Longitudinal
    - Sección Típica
    - Secciones Transversales
    - Intersecciones
    - Canteras y puntos de agua
    - Depósito de Material Excedente - DME
    - Áreas Auxiliares
    - Derecho de Vía
    - Paisajismo o Impacto Ambiental
  - Plano de Detalles
    - Plano de detalles de los diferentes elementos de Drenaje, Estructurales y obras de Arte.
  - Plano de Señalización
    - Señales Preventivas, Reglamentarias, Informativas, señalización horizontal, señalización para las zonas de trabajo, entre otros.
- d. Presupuesto y cronograma**
  - Memoria de Costos
  - Metrados
  - Gasto de Supervisión de Obra
  - Resumen de Presupuesto
  - Análisis de Gastos Generales
  - Análisis de los Costos Directos a precios unitarios



GOBIERNO REGIONAL DE UCAYALI  
Sub Gerencia de Estudios - GRI

ELMER ENRIQUE RIVERA RUIZ  
Ingeniero Civil - CIP N° 179087  
EVALUADOR DE PROYECTO


- Análisis de subpartidas
- Relación de insumos generales y por grupos
- Cotización de Insumos del Proyecto.
- Costos de Mano de Obra, costos de Materiales y Costos de alquiler de Equipo
- Rendimiento de Transportes y Distancias medias
- Cálculo de Distancia Virtual, Flete y Movilización y Desmovilización.
- Fórmulas Polinómica
- Relación de Equipo Mínimo
- Cronogramas: Cronograma de Ejecución de Obras (GANTT, PERT, CPM), Cronograma Valorizado de ejecución de obra, Cronograma de Adquisición de Materiales

**Nota:**

- Cada carpeta de los dos entregables, deberán estar acompañado de un CD conteniendo la información que corresponda.
- Es responsabilidad del consultor o empresa consultora, la presentación de los entregables conforme a lo indicado, en caso no se cumpla con lo establecido, la Sub Gerencia de Estudios de la Gerencia Regional de Infraestructura procederá a su devolución, sin perjuicio de la aplicación de penalidades que corresponda.

**Condiciones para la revisión, observación y levantamiento de observación de los entregables:**

Entregable	Revisión	Levantamiento de observaciones
Primero	Hasta 20 días calendarios a partir de la recepción del mismo.	Hasta un máximo de 10 días calendarios
Segundo	Hasta 20 días calendarios a partir de la recepción del mismo.	Hasta un máximo de 20 días calendarios
Tercero	Hasta 20 días calendarios a partir de la recepción del mismo.	Hasta un máximo de 7 días calendarios



En caso de existir observaciones de los entregables, la Sub Gerencia de Estudios de la Gerencia Regional de Infraestructura procederá a notificar al consultor o empresa consultora, para la subsanación respectiva, señalando en dicho documento el plazo para el levantamiento de observaciones, estableciéndose que en ausencia de ello, se tendrá el plazo máximo establecido en el cuadro precedente, para el levantamiento de observaciones de cada entregable, en caso que el consultor mantiene o no subsana totalmente las observaciones, se aplicará la penalidad por día de retraso conforme a lo señalado al artículo 168° del Reglamento de la Ley de Contrataciones del Estado, debiendo aplicar la penalidad por mora de acuerdo al artículo 162° del mismo cuerpo legal, en caso de persistir el incumplimiento de obligaciones la entidad pueda resolver el contrato.

Los plazos para el levantamiento de las observaciones de cada entregable, se computarán desde el día siguiente de la notificación al consultor o empresa consultora, para el levantamiento de las observaciones.

## 5.16 OTRAS OBLIGACIONES DEL CONSULTOR

Cabe señalar que todo Consultor deberá (\*):

- Todo Informe debe ser ingresado por mesa de partes del Gobierno Regional de Ucayali con atención de la Gerencia de Infraestructura.
- Adjuntar a todo Informe, con su respectivo CD Magnético con la información solicitada en cada entregable (obligatoria), en caso contrario no será recepcionada.
- El Consultor emitirá Factura y/o recibo por honorarios por el Costo total del servicio, según sea el caso.
- El consultor o empresa consultora es responsable directo y absoluto de las actividades que realizará, ya sea directamente o a través de su personal, debiendo responder por el servicio de consultoría brindado.
- El consultor o empresa consultora realizará los trámites ante el Ministerio de Cultura, el Certificado de Inexistencia de Restos Arqueológicos (CIRA), en casos que la evidencia particular del Estudio Mecánica de Suelo (EMS), condiciones de antigüedad de la Infraestructura o cualquier condición que determine la posibilidad de tener presencia de restos Arqueológicos.
- El consultor no debe utilizar personal de LA ENTIDAD para el desarrollo parcial o total del Expediente Técnico, causal que originará la resolución del contrato.
- **Gestión de riesgos: Plan de Gestión de riesgos en la ejecución de obra.**
  - El Consultor durante la elaboración del expediente técnico se deben identificar los riesgos previsibles que puedan ocurrir durante la ejecución de la obra, teniendo en cuenta las características particulares de la obra y las condiciones del lugar de su ejecución. Conforme la Directiva Aprobada del Organismo Supervisor del Estado – OSCE, usando los formatos debidamente obligatorios.
  - A continuación, se listan algunos riesgos que pueden ser identificados al elaborar el expediente técnico mediante el Plan de Seguridad y Salud en el Trabajo e identificara las probabilidades de mayor riesgo, firmado por un especialista en Seguridad:
    - Riesgo de errores o deficiencias en el diseño que repercutan en el costo o la calidad de la infraestructura, nivel de servicio y/o puedan provocar retrasos en la ejecución de la obra.
    - a) Riesgo de construcción que generan sobrecostos y/o sobre plazos durante el periodo de construcción, los cuales se pueden originar por diferentes causas que abarcan aspectos técnicos, ambientales o regulatorios y decisiones adoptadas por las partes.
    - b) Riesgo de expropiación de terrenos de que el encarecimiento o la no disponibilidad del predio donde construir la infraestructura provoquen retrasos en el comienzo de las obras y sobrecostos en la ejecución de las mismas.



GOBIERNO REGIONAL DE UCAYALI  
Sur/Gorela  
Estudios - GRU

ELMER ENRIQUE RIVERA RUIZ  
Ingeniero Civil - CIP N° 175067  
EVALUADOR DE PROYECTO

- c) Riesgo geológico / geotécnico que se identifica con diferencias en las condiciones del medio o del proceso geológico sobre lo previsto en los estudios de la fase de formulación y/o estructuración que redunde en sobrecostos o ampliación de plazos de construcción de la infraestructura.
  - d) Riesgo de interferencias / servicios afectados que se traduce en la posibilidad de sobre costos y/o sobre plazos de construcción por una deficiente identificación y cuantificación de las interferencias o servicios afectados.
  - e) Riesgo ambiental relacionado con el riesgo de incumplimiento de la normativa ambiental y de las medidas correctoras definidas en la aprobación de los estudios ambientales.
  - f) Riesgo arqueológico que se traduce en hallazgos de restos arqueológicos significativos que generen la interrupción del normal desarrollo de las obras de acuerdo a los plazos establecidos en el contrato o sobrecostos en la ejecución de las mismas.
  - g) Riesgo de obtención de permisos y licencias derivado de la no obtención de alguno de los permisos y licencias que deben ser expedidas por las instituciones u organismos públicos distintos a la Entidad contratante y que es necesario obtener por parte de ésta antes del inicio de las obras de construcción.
  - h) Riesgos derivados de eventos de fuerza mayor o caso fortuito, cuyas causas no resultarían imputables a ninguna de las partes.
  - i) Riesgos regulatorios o normativos de implementar las modificaciones normativas pertinentes que sean de aplicación pudiendo estas modificaciones generar un impacto en costo o en plazo de la obra.
  - j) Riesgos vinculados a accidentes de construcción y daños a terceros. Esta lista no es taxativa, sino enunciativa, pudiendo la Entidad incorporar otros riesgos, según la naturaleza o complejidad de la obra.
  - Esta lista no es taxativa, sino enunciativa, pudiéndose incorporar riesgos, según la naturaleza y complejidad de la obra.
  - Garantizar la calidad del Expediente Técnico y responder por el trabajo realizado durante los 5 años siguientes desde la Aprobación del Expediente Técnico mediante Resolución, **suscribiendo una Carta Notarial de Compromiso de atender las consultas de manera fundamentada dentro de los plazos establecidos en la Ley y Reglamento de Contrataciones del Estado, bajo responsabilidad de ser comunicado al Tribunal de Contrataciones del Estado del OSCE, por infracción conforme lo prescrito en el artículo 50° de la Ley.**
- Así mismo, según el Art. 193.3° del Art. 193° del Reglamento de la Ley de Contrataciones y Adquisiciones del Estado que señala lo siguiente: "Las consultas cuando por su naturaleza, en opinión del inspector o supervisor, requieran de la opinión del proyectista serán elevadas por éstos a la Entidad dentro del plazo máximo de (4) días siguientes de anotadas, correspondiendo a ésta en coordinación con el proyectista absolver la consulta dentro del plazo máximo de quince (15) días siguientes a la comunicación del inspector o el supervisor.
- (\*) El Consultor deberá emitir el informe final completo y el estudio a nivel de Expediente



GOBIERNO REGIONAL DE UCAYALI

Sub. Gerente de Estudios - GRI

ELMER ENRIQUE RIVERA RUIZ

Ingeniero Civil - CIP N° 179087

EVALUADOR DE PROYECTO

Técnico del Proyecto, además de presentarlo grabado en CD (Disco Compacto), esto incluye Estudios de Ingeniería, textos, gráficos, cuadros y plano en programas Excel, Word, Autocad, S10, etc., según sea el caso.

#### 5.17 ADELANTOS

La Entidad NO otorgará adelantos.

#### 5.18 SUBCONTRATACIÓN

El consultor o empresa consultora, podrá subcontratar los estudios básicos, siempre y cuando estos cumplan con las exigencias señaladas para Topografía y Estudio de Mecánica de Suelos, y otros estudios básicos requeridos.

El consultor o empresa consultora, es el único responsable de la ejecución total de las prestaciones frente a la Entidad y que las obligaciones y responsabilidades derivadas de la subcontratación son ajenas a la Entidad.

El subcontratista debe estar inscrito en el Registro Nacional de Proveedores y no debe estar suspendido o inhabilitado para contratar con el Estado.

#### 5.19 CONFIDENCIALIDAD

El Consultor se obliga a mantener en reserva la información presentada y contenida en los entregables y el Expediente Técnico.

#### 5.20 PROPIEDAD INTELECTUAL

Toda la documentación producto de la elaboración del expediente técnico pasa a ser propiedad del Gobierno Regional de Ucayali.

#### 5.21 MEDIDAS DE CONTROL DURANTE LA EJECUCIÓN CONTRACTUAL

##### - Áreas que coordinarán con el consultor

El consultor externo contratado coordinará la ejecución del proyecto directamente con la Sub Gerencia de Estudios, a fin de aclarar cualquier duda respecto al desarrollo de la documentación técnica requerida.

##### - Áreas responsables de las medidas de control

Efectuada la entrega del Expediente definitivo, la Sub Gerencia de Estudios procederá a efectuar la revisión del Expediente Técnico definitivo, en cada una de sus especialidades.

##### - Área que brindará la conformidad

La conformidad de los entregables y del expediente final será otorgada por la Sub Gerencia de Estudios de la Gerencia Regional de Infraestructura del Gobierno Regional de Ucayali, en un plazo máximo de QUINCE (15) días calendarios, contados desde la presentación del expediente técnico o desde la presentación del levantamiento de observación, según sea el caso.



#### 5.22 FORMA DE PAGO

La forma de pago se realizará con la presentación del comprobante de pago correspondiente, en la siguiente forma:

*[Handwritten signature]*

*[Handwritten signature]*

*[Handwritten signature]*

GOBIERNO REGIONAL DE UCAYALI  
Sub Gerencia de Estudios - GRU  
ELMER ENRIQUE RIVERA RUIZ  
Ingeniero Civil - CIP N° 179857  
EVALUADOR DE PROYECTO

Nº DE PAGO	% PAGO	CONFORMIDADES
Primer Pago	10%	A la conformidad otorgada por la Sub Gerencia de Estudios de la Gerencia Regional de Infraestructura del GOREU por el <b>Plan de Trabajo</b>
Segundo Pago	30%	A la conformidad otorgada por la Sub Gerencia de Estudios de la Gerencia Regional de Infraestructura del GOREU por el <b>primer entregable</b>
Tercer Pago	40 %	A la conformidad otorgada por la Sub Gerencia de Estudios de la Gerencia Regional de Infraestructura del GOREU por el <b>segundo entregable</b> .
Cuarto Pago	20 %	A la conformidad de Servicio otorgada por la Sub Gerencia de Estudios de la Gerencia Regional de Infraestructura del GOREU, por el <b>tercer entregable</b> .

La entidad se obliga a pagar la contraprestación al consultor o empresa consultora en soles, dentro de los quince (15) días calendarios siguientes a la conformidad de la consultoría, según lo establecido en el artículo 171° del Reglamento de la Ley de Contratación del Estado, para tal efecto, el responsable de dar la conformidad de la prestación deberá hacerlo en un plazo que no excederá de los QUINCE (15) días calendarios de ser recibido estos.

### 5.23 FORMULA DE REAJUSTE

De conformidad con lo establecido en el numeral 38.5 del artículo 38° del Reglamento de la ley de Contrataciones del Estado, se aplicará la fórmula de reajuste

### 5.24 PENALIDADES APLICABLES

#### 5.24.1 PENALIDAD POR MORA

El retraso en el levantamiento de las observaciones, generará la aplicación de penalidades, en aplicación del artículo 162° - Penalidades, del Reglamento de la Ley de Contrataciones del Estado, los mismos que se aplicará de la siguiente manera:

$$\text{Penalidad diaria} = \frac{0.10 \times \text{monto vigente}}{F \times \text{plazo vigente en días}}$$

Donde F tiene los siguientes valores:

- a) Para plazos menores o iguales a sesenta (60) días: F = 0.40.
- b) Para plazos mayores a sesenta (60) días: F = 0.25.

GOBIERNO REGIONAL DE UCAYALI  
Sub Gerencia de Estudios - GRU  
ELMER ENRIQUE RIVERA RUIZ  
Ingeniero Civil - CIP N° 179057  
EVALUADOR DE PROYECTO



## 5.24.2 OTRAS PENALIDADES

Adicionalmente a la penalidad por retraso en la entrega del Expediente Técnico, se ha implementado un cuadro de penalidades, que ayudará a evitar los retrasos en la Elaboración y Evaluación del Expediente Técnico.

De acuerdo con el artículo 163° del Reglamento de la Ley de Contrataciones del Estado se pueden establecer penalidades distintas a la penalidad por mora en la ejecución de la prestación. Para dicho efecto, se debe incluir un listado detallado de los supuestos de aplicación de penalidad, la forma de cálculo de la penalidad para cada supuesto y el procedimiento mediante el cual se verifica en el supuesto a penalizar.

Otras penalidades			
N°	Supuestos de aplicación de penalidad	Forma de cálculo	Procedimiento
1	En caso el contratista incumpla con su obligación de ejecutar la prestación con el personal acreditado o debidamente sustituido.	0.5 UIT por cada día de ausencia del personal en el plazo previsto.	Según informe del área usuaria (SGE-GRI)
2	Por no presentación del Plan de Trabajo o cuando la entidad lo considere como no presentado por no subsanar las observaciones	0.1 UIT, por cada día de retraso	Según informe del área usuaria (SGE-GRI)
3	Por la presentación incompleta del Expediente Técnico o entregables del Expediente Técnico (de acuerdo a los Términos de Referencia).	0.5 UIT por cada presentación incompleta.	Según informe del área usuaria (SGE-GRI)
4	Por la presentación del Expediente Técnico o entregables sin haber levantado las observaciones realizadas.	0.5 UIT por cada presentación	Según informe del área usuaria (SGE-GRI)
5	Por la presentación del Expediente Técnico o entregable sin la firma de los profesionales o especialista propuestos.	0.5 UIT por cada presentación	Según informe del área usuaria (SGE-GRI)
6	Por no presentar el CD, en el momento de la presentación del Expediente Técnico o entregables.	0.5 UIT por cada presentación	Según informe del área usuaria (SGE-GRI)
7	Por presentar el CD, sin la información completa de acuerdo a los Términos de Referencia.	0.5 UIT por presentación de CD incompleto	Según informe del área usuaria (SGE-GRI)
8	En caso de no realizar el estudio de mecánica de suelos, conforme a la normativa correspondiente.	0.5 UIT	Según informe del área usuaria (SGE-GRI)
9	Por no cumplir con el cronograma	0.1 UIT, por cada	Según informe del



GOBIERNO REGIONAL DE UCAYALI  
Sistema de Gestión de Calidad - GRC

ELMER ENRIQUE RIVERA RUIZ  
Regenerador - GRC 175867  
EVALUADOR DE PROYECTO

Otras penalidades			
Nº	Supuestos de aplicación de penalidad	Forma de cálculo	Procedimiento
	establecido en el Plan de trabajo aprobado por la Entidad.	día de retraso	área usuaria (SGE-GRI)

Las penalidades se aplicarán por cada caso que se presente en la elaboración del Expediente Técnico.

Cabe precisar que la penalidad por mora y otras penalidades pueden alcanzar cada una un monto máximo equivalente al diez por ciento (10%) del monto del contrato vigente, o de ser el caso, del ítem que debió ejecutarse.

#### 5.25 RESPONSABILIDAD POR VICIOS OCULTOS

"El plazo máximo de responsabilidad del contratista por errores o deficiencias o por vicios ocultos puede ser reclamada por la Entidad por tres (03) años después de la conformidad de obra otorgada por LA ENTIDAD".

#### 5.26 CONSTANCIA DE PRESTACIÓN

Otorgada la conformidad de la prestación, la Entidad otorga al contratista, una constancia de prestación de consultoría de obra según el formato establecido en el Capítulo VI de la sección específica de las bases, la cual es entregada conjuntamente con la liquidación. Solo se puede diferir la entrega de la constancia en los casos en que hubiera penalidades, hasta que estas sean canceladas. La que será emitida por la Gerencia Regional de Infraestructura previo informe de la Sub Gerencia de Estudios.

#### 5.27 INCUMPLIMIENTO DEL CONTRATO

Las causales para la resolución del contrato, serán aplicadas de conformidad con el artículo 36 de la Ley y 164 del Reglamento.

#### 5.28 SISTEMA DE CONTRATACIÓN

Bajo el sistema de **SUMA ALZADA**

#### 5.29 ACLARACIONES.

##### 5.29.1 Normativa en Contrataciones Aplicable

El presente proceso de selección se regirá en conformidad con la Ley de Contrataciones del Estado, aprobado por Ley N°30225, modificado por el Decreto Legislativo N° 1444; y su Reglamento, aprobado por Decreto Supremo N° 344-2018-EF y modificado por el Decreto Supremo N° 377-2019-EF y Decreto Supremo N° 168-2020-EF., DS 284-2022-EF

##### 5.29.2 Domicilio para efectos de Notificaciones

El Consultor deberá consignar para la firma de contrato un domicilio para efectos de notificación dentro de la ciudad de Pucallpa, así como una dirección electrónica.

Asimismo, se indica que el domicilio para efectos de notificaciones a la Entidad es en su sede central ubicada en Jr. Raymondi N° 220, Callería, Coronel Portillo, Ucayali, a través de Mesa de Partes.



GOBIERNO REGIONAL DE UCAYALI  
Sub Gerencia de Estudios - GRU  
ELMER ENRIQUE RIVERA RUIZ  
Ingeniero Civil - CIP N° 179057  
EVALUADOR DE PROYECTO

### 5.29.3 Notificaciones

Las comunicaciones y notificaciones al Consultor podrán ser por e-mail o a la dirección consignada en la ciudad de Pucallpa. El medio de comunicación del Consultor hacia LA ENTIDAD será a través de mesa de partes de la Entidad contratante.

### 5.30 ESTRUCTURA DE COSTOS (VALOR REFERENCIAL)

El Costo Total de la elaboración del expediente técnico asciende a la suma de **S/ 343,495.12** (Trescientos cuarenta y tres mil cuatrocientos noventa y cinco con 12/100 Soles), que incluye Gastos Generales, Utilidad, IGV y todos los impuestos aplicables.



GOBIERNO REGIONAL DE UCAYALI  
GERENCIA REGIONAL DE INFRAESTRUCTURA



### MEJORAMIENTO DEL JR. CALLERIA Y AV. ABUJAO, DISTRITO DE CALLERIA, PROVINCIA DE CORONEL PORTILLO - UCAYALI - CUI 2189265

LUGAR : CALLERIA Y YARINACocha - CORONEL PORTILLO - UCAYALI

MODALIDAD : POR CONTRATA

Plazo de Ejecución: 2.50 meses

META:

Fecha: octubre 23

### RESUMEN DESAGREGADO DE COSTOS

DESCRIPCIÓN		MONTO
CD	COSTO DIRECTO DE CONSULTORIA	248,225.00
GG	GASTOS GENERALES DE CONSULTORIA	18,050.06
UTI	UTILIDAD DE CONSULTORIA	24,822.50
S_T	SUB TOTAL	291,097.56
IGV	I.G.V. 18.00%	52,397.56
T_P	TOTAL PRESUPUESTADO	343,495.12



TOTAL DE CONSULTORIA	S/	343,495.12
----------------------	----	------------

GOBIERNO REGIONAL DE UCAYALI  
Sub Gerencia de Estudios - GRU

ELMER ENRIQUE RIVERA RUIZ  
Ingeniero Civil - CIP N° 179067  
EVALUADOR DE PROYECTO

TERMINOS DE REFERENCIA PARA LA REFORMULACION DEL EXPEDIENTE TECNICO DEL PROYECTO DE INVERSION: MEJORAMIENTO DEL JR. CALLERIA Y AV. ABUJAO, DISTRITO DE CALLERIA, PROVINCIA DE CORONEL PORTILLO - UCAYALI) -. CUI 2189265.

## ANALISIS DE GASTOS DE CONSULTORIA

### COSTO DIRECTO (Gastos I)

Item	Descripción	Und.	Incid.	Cant. Meses	Cant. Descripción	Precio Unitario S/.	Valor Total S/.
<b>I</b>	<b>EQUIPO BASICO</b>						
<b>A</b>	<b>Area de Especialistas y Profesionales</b>						
1	Jefe de Proyecto	Mes	100%	2.50	1.00	12,000.00	30,000.00
2	Especialista en Topografía, Geodesia y Diseño Geométrico	Mes	50%	2.50	1.00	9,000.00	11,250.00
3	Especialista de diseño de Pavimentos	Mes	50%	2.50	1.00	8,000.00	10,000.00
4	Especialista en obras de Arte y drenaje pluvial	Mes	50%	2.50	1.00	8,000.00	10,000.00
5	Especialista en metrados, costos y presupuesto	Mes	50%	2.50	1.00	8,000.00	10,000.00
6	Especialista en Impacto Ambiental	Mes	40%	2.50	1.00	8,000.00	8,000.00
7	Especialista en Electromecánica	Mes	30%	2.50	1.00	8,000.00	6,000.00
<b>B</b>	<b>Area Técnica</b>						
1	Técnico CAD y CIVIL 3D	Mes	100%	2.50	2.00	4,500.00	22,500.00
2	Técnico Corteo de Trafico e Inventario Vial	Mes	100%	2.00	3.00	3,000.00	18,000.00
3	Asistente de Metrados	Mes	70%	2.00	1.00	3,500.00	4,900.00
4	Topógrafo	Mes	70%	2.50	1.00	4,500.00	7,875.00
<b>C</b>	<b>Estudios Basicos</b>						
1	Estudio de Trafico, Encuesta de Carga y Pasajeros	Glb.	100%	1.00	1.00	10,000.00	10,000.00
2	Estudio Topografico y Geodesia	Glb.	100%	1.00	1.00	20,000.00	20,000.00
3	Estudio de Mecanica de Suelos, Canteras, Fuentes de Agua y Diseño de Mezclas	Glb.	100%	1.00	1.00	12,000.00	12,000.00
4	Calculo Estructural Obras de Arte y drenaje pluvial	Glb.	100%	1.00	1.00	5,000.00	5,000.00
5	Estudio Hidrológico y Drenaje	Glb.	100%	1.00	1.00	5,000.00	5,000.00
6	Estudio de Impacto Ambiental - EIA (incl. Gastos de Trámite)	Glb.	100%	1.00	1.00	15,000.00	15,000.00
<b>D</b>	<b>Estudios Complementarios</b>						
1	CIRA / o PMA - (Incl. Pagos de Trámite)	Glb.	100%	1.00	1.00	8,000.00	8,000.00
2	Gestión de Riesgos OSCE	Glb.	100%	1.00	1.00	8,000.00	8,000.00
3	Evaluación de Riesgos - EVAR	Glb.	100%	1.00	1.00	10,000.00	10,000.00
<b>E</b>	<b>Servicios, Material de Oficinas</b>						
1	Alquiler de Camioneta Doble Cabina 4 x 4 incl. Chofer	Mes	60%	2.00	1.00	6,000.00	7,200.00
2	Equipo de Laboratorio de Suelos, SPT, Inventario Vial y Topografía	Glb.	100%	1.00	1.00	6,000.00	6,000.00
3	Impresiones, Fotocopias (A1, A2, A4 y A3) y Anillados	Glb.	100%	1.00	1.00	2,500.00	2,500.00
4	Útiles de Oficina (Papel Bond, Folders, Cds. )	Glb.	100%	1.00	1.00	1,000.00	1,000.00
<b>TOTAL DE COSTO DIRECTO DE CONSULTORIA DE OBRA (GASTOS I) S/.</b>							<b>248,225.00</b>

GOBIERNO REGIONAL DE UCAYALI  
Sub Gerencia de Estudios - GSE  
ELMER ENRIQUE RIVERA RUIZ  
Ingeniero Civil - CIP N° 175037  
EVALUADOR DE PROYECTO



TERMINOS DE REFERENCIA PARA LA REFORMULACION DEL EXPEDIENTE TECNICO DEL PROYECTO DE INVERSION: MEJORAMIENTO DEL JR. CALLERIA Y AV. ABUJAO, DISTRITO DE CALLERIA, PROVINCIA DE CORONEL PORTILLO - UCAYALI) -. CUI 2189265.

## ANALISIS DE GASTOS DE CONSULTORIA COSTOS VARIABLES Y FIJOS (Gastos II)

Item	Descripción	Und.	Incid.	Cant.	Cant. Und.	Precio Unitario S/	Valor Total S/
<b>A</b>	<b>GASTOS GENERALES VARIABLES.</b>						
<b>I</b>	<b>Comunicaciones</b>						
1	Equipos de comunicación	Mes	100%	2.50	2.00	250.00	1,250.00
2	Servicio de internet	Mes	100%	2.50	2.00	200.00	1,000.00
<b>II</b>	<b>Materiales y Equipos de Oficinas</b>						
1	Computadora	Mes	100%	2.50	4.00	250.00	2,500.00
2	Impresora	Mes	100%	2.50	2.00	150.00	750.00
3	Plotter	Mes	100%	2.50	1.00	500.00	1,250.00
<b>IV</b>	<b>Seguros</b>						
1	Accidentes Personales	Glb	100%	1.00		3,463.13	3,463.13
2	Seguro Contra todo Riesgo (CAR)	Glb	100%	1.00		415.58	415.58
3	Costo por emision de poliza	Glb	100%	1.00		116.36	116.36
<b>V</b>	<b>Gastos Financieros</b>						
1	Garantía de Fiel Cumplimiento de Contrato (Carta Fianza MC)	Glb	100%	1.00		0.00	0.00
2	Garantía del Adelanto en Efectivo (Carta Fianza MC)	Glb	100%	1.00		0.00	0.00
<b>B</b>	<b>GASTOS GENERALES FIJOS</b>						<b>7,305.00</b>
<b>I</b>	<b>Vestuario de Proyectista</b>						
1	Casco	Und	100%	13.00	1.00	60.00	780.00
2	Botas de Seguridad	Und	100%	13.00	1.00	270.00	3,510.00
3	Chaleco	Und	100%	13.00	1.00	60.00	780.00
4	Lente	Und	100%	13.00	1.00	15.00	195.00
<b>II</b>	<b>Gastos Diversos</b>						
1	Gastos de Licitacion	Glb	100%	1.00	1.00	500.00	500.00
2	Gastos Legales	Glb	100%	1.00	1.00	300.00	300.00
3	Gastos Firma de Contrato	Glb	100%	1.00	1.00	200.00	200.00
4	Exámenes médicos personal de campo	Und	100%	1.00	13.00	80.00	1,040.00
<b>TOTAL DE COSTO VARIABLES Y FIJOS (GASTOS II) S/</b>							<b>18,050.06</b>

GOBIERNO REGIONAL DE UCAYALI  
Sub Gerencia de Estudios - GRU  
ELMER ENRIQUE RIVERA RUIZ  
Ingeniero Civil - CIP N° 175057  
EVALUADOR DE PROYECTO



### 3.1. REQUISITOS DE CALIFICACIÓN

<b>B</b>	<b>CAPACIDAD TÉCNICA Y PROFESIONAL</b>																																
<b>B.1</b>	<b>CALIFICACIONES DEL PERSONAL CLAVE</b>																																
	<b>FORMACIÓN ACADÉMICA</b>																																
	<p><u>Requisitos:</u></p> <table border="1"> <thead> <tr> <th>Nº</th> <th>Cargo – rol del plantel profesional clave</th> <th>Formación Académica</th> <th>Grado o título profesional</th> </tr> </thead> <tbody> <tr> <td>1</td> <td>Jefe de proyecto</td> <td>Ingeniero civil o arquitecto</td> <td>Titulado.</td> </tr> <tr> <td>2</td> <td>Especialista en Topografía, Geodesia y Diseño Geométrico</td> <td>Ingeniero Civil.</td> <td>Titulado.</td> </tr> <tr> <td>3</td> <td>Especialista en Diseño de Pavimentos</td> <td>Ingeniero Civil.</td> <td>Titulado.</td> </tr> <tr> <td>4</td> <td>Especialista en obras de Arte y drenaje pluvial</td> <td>Ingeniero Civil.</td> <td>Titulado</td> </tr> <tr> <td>5</td> <td>Especialista en metrados, costos y presupuesto</td> <td>Ingeniero Civil.</td> <td>Titulado.</td> </tr> <tr> <td>6</td> <td>Especialista en Impacto Ambiental</td> <td>Ingeniero Ambiental o Ingeniero Civil</td> <td>Titulado.</td> </tr> <tr> <td>7</td> <td>Especialista en Electromecánica</td> <td>Ingeniero Electromecánico o Ingeniero Eléctrico</td> <td>Titulado.</td> </tr> </tbody> </table> <p><u>Acreditación:</u></p> <p>De conformidad con el numeral 49.3 del artículo 49 y el literal e) del numeral 139.1 del artículo 139 del Reglamento este requisito de calificación se acredita para la suscripción del contrato.</p> <p><u>Importante</u></p> <p>De conformidad con el artículo 186 del Reglamento el supervisor, debe cumplir con las mismas calificaciones profesionales establecidas para el residente de obra. Asimismo, el jefe del proyecto para la elaboración del expediente técnico debe cumplir con las calificaciones exigidas en el artículo 188 del Reglamento.</p>	Nº	Cargo – rol del plantel profesional clave	Formación Académica	Grado o título profesional	1	Jefe de proyecto	Ingeniero civil o arquitecto	Titulado.	2	Especialista en Topografía, Geodesia y Diseño Geométrico	Ingeniero Civil.	Titulado.	3	Especialista en Diseño de Pavimentos	Ingeniero Civil.	Titulado.	4	Especialista en obras de Arte y drenaje pluvial	Ingeniero Civil.	Titulado	5	Especialista en metrados, costos y presupuesto	Ingeniero Civil.	Titulado.	6	Especialista en Impacto Ambiental	Ingeniero Ambiental o Ingeniero Civil	Titulado.	7	Especialista en Electromecánica	Ingeniero Electromecánico o Ingeniero Eléctrico	Titulado.
Nº	Cargo – rol del plantel profesional clave	Formación Académica	Grado o título profesional																														
1	Jefe de proyecto	Ingeniero civil o arquitecto	Titulado.																														
2	Especialista en Topografía, Geodesia y Diseño Geométrico	Ingeniero Civil.	Titulado.																														
3	Especialista en Diseño de Pavimentos	Ingeniero Civil.	Titulado.																														
4	Especialista en obras de Arte y drenaje pluvial	Ingeniero Civil.	Titulado																														
5	Especialista en metrados, costos y presupuesto	Ingeniero Civil.	Titulado.																														
6	Especialista en Impacto Ambiental	Ingeniero Ambiental o Ingeniero Civil	Titulado.																														
7	Especialista en Electromecánica	Ingeniero Electromecánico o Ingeniero Eléctrico	Titulado.																														
<b>B.2</b>	<b>EXPERIENCIA DEL PERSONAL CLAVE</b>																																
	<p><u>Requisitos:</u></p> <table border="1"> <thead> <tr> <th>Cargo</th> <th>Experiencia</th> </tr> </thead> <tbody> <tr> <td>Jefe de proyecto</td> <td>Experiencia mínima de (03) años como jefe de Proyecto y/o jefe de Estudio y/o jefe de Equipo y/o Projectista y/o Coordinador de proyecto en servicios de Consultorías de</td> </tr> </tbody> </table>	Cargo	Experiencia	Jefe de proyecto	Experiencia mínima de (03) años como jefe de Proyecto y/o jefe de Estudio y/o jefe de Equipo y/o Projectista y/o Coordinador de proyecto en servicios de Consultorías de																												
Cargo	Experiencia																																
Jefe de proyecto	Experiencia mínima de (03) años como jefe de Proyecto y/o jefe de Estudio y/o jefe de Equipo y/o Projectista y/o Coordinador de proyecto en servicios de Consultorías de																																



GOBIERNO REGIONAL DE UCAYALI  
Sede: Calle 14 de Mayo - Calleria - CUI - 2189265  
EVALUADOR DE PROYECTO  
ELMER ENRIQUE RIVERA RUIZ  
Ingeniero Civil - CIP N° 175057

	obras iguales o similares; que se computa desde la colegiatura.
Especialista en Topografía, Geodesia y Diseño Geométrico	Con experiencia de dos (02) años, como Especialista en Topografía, Trazo y diseño vial en servicios de consultoría similares. Computado desde la colegiatura.
Especialista en Diseño de Pavimentos	Experiencia mínima de dos (02) años, como Ingeniero en pavimento y geotecnia y/o Ingeniero en Pavimento y/o Ingeniero Geotecnista y/o Ing. Geólogo en Estudios o consultoría de obras en general, que se computa desde la colegiatura.
Especialista en obras de Arte y drenaje pluvial	Con experiencia de 18 meses, como Especialista en estructuras en, Obras de arte y/o en servicios de consultoría similares. Computado desde la colegiatura.
Especialista en metrados, costos y presupuesto	Experiencia mínima de 18 meses como especialista en costeo de obra o especialista en metrados y/o costos y/o presupuestos y/o programación y/o la combinación de estos en la elaboración o supervisión de expedientes técnicos en general; que se computa desde la colegiatura
Especialista en Impacto Ambiental	Experiencia mínima de 18 meses como especialista ambiental y/o impacto ambiental y/o medio ambiente en la elaboración o supervisión de expedientes técnicos en general; que se computa desde la colegiatura
Especialista en Electromecánica	Experiencia mínima de 18 meses como especialista en instalaciones eléctricas o especialista electromecánico o especialista en diseño de instalaciones eléctricas en consultorías de obras iguales o similares; que se computa desde la colegiatura.

#### Acreditación:

De conformidad con el numeral 49.3 del artículo 49 y el literal e) del numeral 139.1 del artículo 139 del Reglamento este requisito de calificación se acredita para la suscripción del contrato.

#### Importante

De conformidad con el artículo 186 del Reglamento el supervisor, debe cumplir con la misma experiencia establecida para el residente de obra. Asimismo, el jefe del proyecto para la elaboración del expediente técnico debe cumplir con la experiencia exigida en el artículo 188 del Reglamento.



### B CAPACIDAD TÉCNICA Y PROFESIONAL

GOBIERNO REGIONAL DE UCAYALI  
Sub-Oficina de Estudios - O.E.  
ELMER ENRIQUE RIVERA RUIZ  
Ingeniero Civil - CIP N° 178667  
EVALUADOR DE PROYECTO

### B.3 EQUIPAMIENTO ESTRATÉGICO

#### Requisitos:

N°	Cantidad	Lista de equipamiento estratégico
1	04	COMPUTADORA
2	02	IMPRESORAS
3	01	PLOTTER

#### Acreditación:

De conformidad con el numeral 49.3 del artículo 49 y el literal e) del numeral 139.1 del artículo 139 del Reglamento este requisito de calificación se acredita para la suscripción del contrato.

### C EXPERIENCIA DEL POSTOR EN LA ESPECIALIDAD

#### Requisitos:

El postor debe acreditar un monto facturado acumulado equivalente a UNA (01) VECES EL VALOR REFERENCIAL DE LA CONTRATACIÓN, por la contratación de servicios de consultoría de obra iguales o similares al objeto de la convocatoria, durante los diez (10) años anteriores a la fecha de la presentación de ofertas que se computarán desde la fecha de la conformidad o emisión del comprobante de pago, según corresponda.

Se consideran servicios de consultoría de obra similares a los siguientes: *Se consideran consultorías de obras similares a los siguientes: Elaboración y/o Reformulación y/o Actualización de Expedientes técnicos y/o estudios definitivos de obras de pavimentación (rígido/flexible)..*

#### Acreditación:

Los postores pueden presentar hasta un máximo de veinte (20) contrataciones para acreditar el requisito de calificación y el factor "Experiencia de Postor en la Especialidad".

En caso los postores presenten varios comprobantes de pago para acreditar una sola contratación, se debe acreditar que corresponden a dicha contratación; de lo contrario, se asumirá que los comprobantes acreditan contrataciones independientes, en cuyo caso solo se considerará, las veinte (20) primeras contrataciones indicadas en el Anexo N° 8 referido a la Experiencia del Postor en la Especialidad.

En el caso de servicios de supervisión en ejecución, solo se considera como experiencia la parte del contrato que haya sido ejecutada durante los diez (10) años anteriores a la fecha de presentación de ofertas, debiendo adjuntarse copia de las conformidades correspondientes a tal parte o los respectivos comprobantes de pago cancelados.



GOBIERNO REGIONAL DE UCAYALI  
Sub-Oficina de Estudios - GRI -  
ELMER ENRIQUE RIVERA RUIZ  
Ingeniero Civil - CIP N° 179067  
EVALUADOR DE PROYECTO

En los casos que se acredite experiencia adquirida en consorcio, debe presentarse la promesa de consorcio o el contrato de consorcio del cual se desprenda fehacientemente el porcentaje de las obligaciones que se asumió en el contrato presentado; de lo contrario, no se computará la experiencia proveniente de dicho contrato.

Asimismo, cuando se presenten contratos derivados de procesos de selección convocados antes del 20.09.2012, la calificación se ceñirá al método descrito en la Directiva "Participación de Proveedores en Consorcio en las Contrataciones del Estado", debiendo presumirse que el porcentaje de las obligaciones equivale al porcentaje de participación de la promesa de consorcio o del contrato de consorcio. En caso que en dichos documentos no se consigne el porcentaje de participación se presumirá que las obligaciones se ejecutaron en partes iguales.

Si el titular de la experiencia no es el postor, consignar si dicha experiencia corresponde a la matriz en caso que el postor sea sucursal, o fue transmitida por reorganización societaria, debiendo acompañar la documentación sustentatoria correspondiente.

Si el postor acredita experiencia de otra persona jurídica como consecuencia de una reorganización societaria, debe presentar adicionalmente el **Anexo N° 9**.

Cuando en los contratos, órdenes de servicio o comprobantes de pago el monto facturado se encuentre expresado en moneda extranjera, debe indicarse el tipo de cambio venta publicado por la Superintendencia de Banca, Seguros y AFP correspondiente a la fecha de suscripción del contrato, de emisión de la orden de servicio o de cancelación del comprobante de pago, según corresponda.

Sin perjuicio de lo anterior, los postores deben llenar y presentar el **Anexo N° 8** referido a la Experiencia del Postor en la Especialidad.

#### Importante

- El órgano encargado de las contrataciones o el comité de selección, según corresponda, debe valorar de manera integral los documentos presentados por el postor para acreditar la experiencia. En tal sentido, aun cuando en los documentos presentados la denominación del objeto contractual no coincida literalmente con el previsto en las bases, se deberá validar la experiencia si las actividades que ejecutó el postor corresponden a la experiencia requerida.
- En el caso de consorcios, la calificación de la experiencia se realiza conforme a la Directiva "Participación de Proveedores en Consorcio en las Contrataciones del Estado".

