



EVALUACIÓN TÉCNICA - FACTORES DE EVALUACIÓN

ADJUDICACIÓN SIMPLIFICADA N° AS-SM-26-2024-AMSAC-2

SERVICIO DEL ESTUDIO DE ESTABILIDAD FÍSICA DEL DIQUE DE LA RELAVERA QUIULACocha, DISTRITO DE SIMÓN BOLÍVAR, PROVINCIA Y REGIÓN PASCO

P O S T O R	POSTORES		EVALUACION TECNICA				
			A. EXPERIENCIA DEL POSTOR EN LA ESPECIALIDAD	B. METODOLOGÍA DE LA PROPUESTA	C. EXPERIENCIA DEL PERSONAL CLAVE	TOTAL	SITUACION
	NOMBRE	RUC	88.0	2.0	10.0	100.0	PUNTAJE
	PUNTAJE MAXIMO		88 pts = Mayor a S/ 200,000.00	Desarrolla la metodología = 2	ESPECIALISTA EN GEOLOGIA Y GEOTECNIA Más de 3 años: 10 puntos Más de 2.5 años: 8 puntos Más de 2 años: 6 puntos		
			84 pts = Mayor a S/ 150,000.00 y <= S/ 200,000.00				
80 pts = Mayor a S/ 100,000.00 y <= S/ 150,000.00			No desarrolla la metodología = 0				
1	GEO THECNICAL & ENVIRONMENTAL LABORATORY S.A	20536893700	ACREDITA EXPERIENCIA VALIDA DE S/ 1,116,000	PRESENTA PAG 157 AL 168	ACREDITA TIEMPO DE EXPERIENCIA VALIDA DE TRES AÑOS Y DOS MESES		CALIFICA
			88.00	2.00	10.00	100.00	
2	AMPHOS 21 CONSULTING PERU SOCIEDAD ANONIMA CERRADA - AMPHOS 21 CONSULTING PERU S.A.C.	20547422407	NO ACREDITA EXPERIENCIA VALIDA	NO PRESENTA	SOLO ACREDITA TIEMPO DE EXPERIENCIA VALIDA DE UN AÑO Y CUATRO MESES		DESCALIFICADO
			0.00	0.00	0.00	0.00	
3	GO CAPITAL SOCIEDAD ANONIMA CERRADA	20603708513	ACREDITA EXPERIENCIA VALIDA DE S/ 293,760	PRESENTA PAG 3 AL 12	ACREDITA TIEMPO DE EXPERIENCIA VALIDA DE TRES AÑOS Y TRES MESES		CALIFICA
			88.00	2.00	10.00	100.00	
4	CONSORCIO GEOGLOBAL CORP (GEOGLOBAL CORP S.A.C. - GEOINSTRUMENTS INTERNATIONAL SAC)	20611248041	ACREDITA EXPERIENCIA VALIDA DE S/ 664,403.99	PRESENTA PAG 70 AL 91	ACREDITA TIEMPO DE EXPERIENCIA VALIDA DE TRES AÑOS Y DOS MESES		CALIFICA
			88.00	2.00	10.00	100.00	


Wenceslao Colca Hidalgo
Miembro del Comité


Armando Callata Vilca
Miembro del Comité


Jorge Chuquirachi Cairampoma
Miembro del Comité



DOCUMENTOS DE PRESENTACIÓN OBLIGATORIA
ADJUDICACIÓN SIMPLIFICADA N° AS-SM-26-2024-AMSAC-2

SERVICIO DEL ESTUDIO DE ESTABILIDAD FÍSICA DEL DIQUE DE LA RELAVERA QUIULACOA, DISTRITO DE SIMÓN BOLÍVAR, PROVINCIA Y REGIÓN PASCO

ORD	DOCUMENTO	POSTORES			
		1	2	3	4
		GEOTHECNICAL & ENVIRONMENTAL LABORATORY S.A	AMPHOS 21 CONSULTING PERU SOCIEDAD ANONIMA CERRADA - AMPHOS 21 CONSULTING PERU S.A.C.	GO CAPITAL SOCIEDAD ANONIMA CERRADA	CONSORCIO GEOGLOBAL CORP (GEOGLOBAL CORP S.A.C. - GEOINSTRUMENTS INTERNATIONAL SAC)
	Cumple con firma y rubrica	Cumple	No Cumple	Cumple	Cumple
	Cumple con foliación	172 Folios	222 folios	58 Folios	97 folios
Documentación de presentación obligatoria					
Documentos para la admisión de la Oferta					
a.1)	Declaración jurada de datos del postor. (Anexo N° 1)	SI PRESENTA PAG 6	SI PRESENTA PAG 1	SI PRESENTA PAG 55	SI PRESENTA PAG 4
a.2)	Documento que acredite la representación de quien suscribe la oferta. En caso de persona jurídica , copia del certificado de vigencia de poder del representante legal, apoderado o mandatario designado para tal efecto. En caso de persona natural , copia del documento nacional de identidad o documento análogo, o del certificado de vigencia de poder otorgado por persona natural, del apoderado o mandatario, según corresponda.	PRESENTA VIGENCIA PODER PAG 10 AL 13 FECHA EMISION: 28/04/2025	PRESENTA VIGENCIA PODER PAG 2 AL 7 FECHA EMISION: 14/01/2025	PRESENTA VIGENCIA PODER PAG 53 AL 54 FECHA EMISION: 01/04/2025	PRESENTA VIGENCIA PODER GEOINSTRUMENTS PAG 6 AL 9 FECHA EMISION: 13/08/2024 GEOGLOBAL PAG 11 AL 16 FECHA EMISION: 02/08/2024
a.3)	Declaración jurada de acuerdo con el literal b) del artículo 52 del Reglamento. (Anexo N° 2)	SI PRESENTA PAG 15	SI PRESENTA PAG 8	SI PRESENTA PAG 48	SI PRESENTA PAG 17
a.4)	Declaración jurada de cumplimiento de los Términos de Referencia contenidos en el numeral 3.1 del Capítulo III de la presente sección. (Anexo N° 3)	SI PRESENTA PAG 17	SI PRESENTA PAG 9	SI PRESENTA PAG 47	SI PRESENTA PAG 18
a.5)	Declaración jurada de plazo de prestación del servicio. (Anexo N° 4)	SI PRESENTA PAG 19 40 DIAS CALENDARIOS	SI PRESENTA PAG 10 60 DIAS CALENDARIOS	SI PRESENTA PAG 46 40 DIAS CALENDARIOS	SI PRESENTA PAG 19 40 DIAS CALENDARIOS
a.6)	Carta de compromiso del personal clave con firma legalizada, según lo previsto en el numeral 3.1 del Capítulo III de la presente sección. (Anexo N° 5)	SI PRESENTA PAG 22 AL 26	SI PRESENTA PAG 11 AL 16 TAMBIEN ADJUNTA AL TOPOGRAFO	SI PRESENTA PAG 22 AL 44	SI PRESENTA PAG 20 AL 23
	Especialista en geología y geotecnia	PRESENTA EN LA SUBSANACIÓN ING. CIVIL PAG. 22 Y 23 CUMPLE	PRESENTA EN LA SUBSANACIÓN ING. GEOLOGO PAG. 13 Y 14 CUMPLE	PRESENTA ING. GEOLOGO PAG. 43 Y 44 CUMPLE	PRESENTA ING. MINAS PAG. 20 CUMPLE
	Especialista en hidrogeología e instrumentación	PRESENTA EN LA SUBSANACIÓN ING. GEOLOGICA PAG. 25 Y 26 CUMPLE	PRESENTA EN LA SUBSANACIÓN ING. GEOLOGO PAG. 11 Y 12 CUMPLE	PRESENTA ING. GEOLOGO PAG. 40 AL 42 CUMPLE	PRESENTA ING. GEOLOGO PAG. 22 CUMPLE
a.7)	Promesa de consorcio con firmas legalizadas, de ser el caso, en la que se consigne los integrantes, el representante común, el domicilio común y las obligaciones a las que se compromete cada uno de los integrantes del consorcio así como el porcentaje equivalente a dichas obligaciones. (Anexo N°6)	NO APLICA	NO APLICA	NO APLICA	PRESENTA PAG 24 Y 25 AMBOS EJECUTAN EL SERVICIO
	SITUACION DE LA PROPUESTA	ADMITIDA (*)	NO ADMITIDA (*)	ADMITIDA	ADMITIDA

(*) Se solicitó subsanar las observaciones a los participantes. Ambos cumplieron con levantar las observaciones en el plazo otorgado.


Wenceslao Colca Hidalgo
Miembro del Comité


Armando Callata Vilca
Miembro del Comité


Jorge Chuquirachi Cairampoma
Miembro del Comité



ADJUDICACIÓN SIMPLIFICADA N° AS-SM-26-2024-AMSAC-2

SERVICIO DEL ESTUDIO DE ESTABILIDAD FÍSICA DEL DIQUE DE LA RELAVERA QUIULACocha, DISTRITO DE SIMÓN BOLÍVAR, PROVINCIA Y REGIÓN PASCO

MONTO EXPERIENCIA

100,000.00

Postor:

AMPHOS 21 CONSULTING PERU S.A.C.

A. EXPERIENCIA DEL POSTOR EN LA ESPECIALIDAD (FACTURACIÓN)

N°	CLIENTE	OBJETO DEL CONTRATO	N° Contrato /O/C /Comprobante de pago	Fecha Suscripción o Cancelación	VAL Contrato	Tipo Cambio	Valor contabilizado (S/.)	Contrato / Orden Servicio	Conformidad de Servicio	Comprobante de pago	Observaciones
1	CONSORCIO RIOS DEL NORTE	SERVICIO DE ELABORACIÓN DEL DISEÑO CONSTRUCTIVO DE LAS ESTRUCTURAS DE PROTECCION Y DEFENSA RIBERENA PARA LA ETAPA 2 EN LA CUENCA DEL RIO MOTUPE Y RIO LA LECHE	CONTRATO S/N	30/11/2023	S/ 6,189,428.02	S/.1.000	S/.0.00	PRESENTA PAG 131 AL 210	NO PRESENTA	NO PRESENTA	NO SE TOMA COMO VÁLIDO, LA EXPERIENCIA NO FUE ACREDITADA COMO LO ESTABLECE LAS BASES INTEGRADAS (CONTRATO + CONFORMIDAD)
2	MINERA LAS BAMBAS SA	INGENIERIA DETALLE EMBALSE CHAQUIPUQUIO Y COMERCCOCHA	ORDEN N° 4400621767	15/04/2025	\$97,399.00	S/.3.750	S/.0.00	PRESENTA PAG 211	NO PRESENTA	NO PRESENTA	NO SE TOMA COMO VÁLIDO, LA EXPERIENCIA NO FUE ACREDITADA COMO LO ESTABLECE LAS BASES INTEGRADAS (CONTRATO + CONFORMIDAD)
3	COMPAÑIA MINERA ANTAMINA SA	INGENIERIA E INSTRUMENTACION GEOTE POZA 2	ORDEN DE SERVICIO N° 4000004923	20/10/2023	\$319,347.00	S/.3.876	S/.0.00	PRESENTA PAG 212 Y 213	NO PRESENTA	NO PRESENTA	NO SE TOMA COMO VÁLIDO, LA EXPERIENCIA NO FUE ACREDITADA COMO LO ESTABLECE LAS BASES INTEGRADAS (CONTRATO + CONFORMIDAD)
4	MINERA LAS BAMBAS SA	DIAGNOSTICO DE PIEZOMETROS PARA LA UM LAS BAMBAS	CONTRATO CW2260598	1/10/2023	S/.0.00	S/.3.807	S/.0.00	PRESENTA DOCUMENTO INCOMPLETO PAG 214 AL 221	NO PRESENTA	NO PRESENTA	NO SE TOMA COMO VÁLIDO, LA EXPERIENCIA NO FUE ACREDITADA COMO LO ESTABLECE LAS BASES INTEGRADAS (CONTRATO + CONFORMIDAD)
5	SOCIEDAD MINERA EL BROCAL SA	ESTUDIOS AMBIENTALES	PEDIDO DE COMPRA N° 4100002465	2/05/2024	\$99,923.00	S/.3.757	S/.0.00	PRESENTA PAG 222	NO PRESENTA	NO PRESENTA	NO SE TOMA COMO VÁLIDO, LA EXPERIENCIA NO FUE ACREDITADA COMO LO ESTABLECE LAS BASES INTEGRADAS (CONTRATO + CONFORMIDAD)
TOTAL FACTURACIÓN							S/.0.00	NO CUMPLE CON LAS BASES			
							PUNTAJE	0			

Requisitos:

El postor debe acreditar un **MONTO FACTURADO ACUMULADO TOTAL** equivalente a **CIEN MIL CON 00/100 SOLES (S/ 100,000.00)**, por la contratación de servicios iguales o similares al objeto de la convocatoria, durante los diez (10) años anteriores a la fecha de la presentación de ofertas que se computarán desde la fecha de la conformidad o emisión del comprobante de pago, según corresponda.

Se considera como servicios similares o iguales al objeto de contrato:

- Estudios geofísicos en diques y/o presas; o
- Análisis de estabilidad de diques y/o presas; o
- Estudios geotécnicos en diques y/o presas; o
- Estudios sobre instrumentación y monitoreo geotécnico; o
- Estudios Geotécnicos de estructuras hidráulicas de contención en cause de ríos; o
- Estudios hidrogeológicos relacionados al manejo de aguas para diques y/o presas; o
- Estudios de ingeniería para la construcción y operación de depósitos de relaves mineros; o
- Estudios de estabilidad de taludes de tajo en unidades mineras; o
- Estudios sobre instrumentación geotécnica en presas y/o monitoreo geotécnico en presas.



ADJUDICACIÓN SIMPLIFICADA N° AS-SM-26-2024-AMSAC-2

SERVICIO DEL ESTUDIO DE ESTABILIDAD FÍSICA DEL DIQUE DE LA RELAVERA QUIULACocha, DISTRITO DE SIMÓN BOLÍVAR, PROVINCIA Y REGIÓN PASCO

Monto EXPERIENCIA

100,000.00

Postor:

GO CAPITAL SOCIEDAD ANONIMA CERRADA

A. EXPERIENCIA DEL POSTOR EN LA ESPECIALIDAD (FACTURACIÓN)

N°	CLIENTE	OBJETO DEL CONTRATO	N° Contrato /O/C /Comprobante de pago	Fecha Suscripción o Cancelación	VAL Contrato	Tipo Cambio	Valor contabilizado (S/.)	Contrato / Orden Servicio	Conformidad de Servicio	Comprobante de pago	Observaciones
1	SOCIEDAD MINERA DE RESPONSABILIDAD LIMITADA DAMIANA MELCHORA III	CONSULTORIA PARA LA ELABORACIÓN DE EXPEDIENTE TECNICO ESTUDIO DE MONITOREO GEOTECNICO E INSTALACIÓN DE ESTABILIDAD DE TALUDES DE TAJO	COTRATO S/N	10/12/2023	\$80,000.00	S/.3.672	S/.293,760.00	PRESENTA PAG. 16 AL 18	PRESENTA PAG 15		CUMPLE
TOTAL FACTURACIÓN							S/.293,760.00	***CUMPLE TDR***			
PUNTAJE								88 PUNTOS			

Requisitos:

El postor debe acreditar un **MONTO FACTURADO ACUMULADO TOTAL** equivalente a **CIEN MIL CON 00/100 SOLES (S/ 100,000.00)**, por la contratación de servicios iguales o similares al objeto de la convocatoria, durante los diez (10) años anteriores a la fecha de la presentación de ofertas que se computarán desde la fecha de la conformidad o emisión del comprobante de pago, según corresponda.

Se considera como servicios similares o iguales al objeto de contrato:

- a) Estudios geofísicos en diques y/o presas; o
- b) Análisis de estabilidad de diques y/o presas; o
- c) Estudios geotécnicos en diques y/o presas; o
- d) Estudios sobre instrumentación y monitoreo geotécnico; o
- e) Estudios Geotécnicos de estructuras hidráulicas de contención en cause de ríos; o
- f) Estudios hidrogeológicos relacionados al manejo de aguas para diques y/o presas; o
- g) Estudios de ingeniería para la construcción y operación de depósitos de relaves mineros; o
- h) Estudios de estabilidad de taludes de tajo en unidades mineras; O



ADJUDICACIÓN SIMPLIFICADA N° AS-SM-26-2024-AMSAC-2

SERVICIO DEL ESTUDIO DE ESTABILIDAD FÍSICA DEL DIQUE DE LA RELAVERA QUIULACocha, DISTRITO DE SIMÓN BOLÍVAR, PROVINCIA Y REGIÓN PASCO

MONTO EXPERIENCIA

100,000.00

Postor:

CONSORCIO GEOGLOBAL CORP (GEOGLOBAL CORP S.A.C. - GEOINSTRUMENTS INTERNATIONAL SAC)

A. EXPERIENCIA DEL POSTOR EN LA ESPECIALIDAD (FACTURACIÓN)

N°	CLIENTE	OBJETO DEL CONTRATO	N° Contrato /O/C /Comprobante de pago	Fecha Suscripción o Cancelación	VAL Contrato	Tipo Cambio	Valor contabilizado (S/.)	Contrato / Orden Servicio	Conformidad de Servicio	Comprobante de pago	Observaciones
1	SAN MARTIN CONTRATSITAS GENERALES SA	ESTUDIO E INSTALACIÓN DE INSTRUMENTACIÓN GEOTECNICA (PRESION HIDROSTATICA - PIEZOMETROS AUTOMATIZADOS) PARA EL DEPOSITO DE RELAVES NIEVE UCRO II - CIA. MINERA RAURA	CONTRATO S/N	1/10/2017	\$105,394.96	S/.3.243	S/.341,795.86	PRESENTA PAG. 40 AL 18	PRESENTA PAG 39		CUMPLE
2	ACTIVOS MINEROS SAC	ESTUDIO HIDROGEOLOGICO Y DE GEOFISICA DE LOS DEPOSITOS DE RELAVES DE TABLACHACA Y CASAPALCA	FACTURA E001-21	11/12/2024	S/.322,608.13	S/.1.000	S/.322,608.13			PRESENTA PAG 58 AL 60 ADJUNTA ESTADO DE CTA.	CUMPLE DESCONTANDO LOS IMPUESTO CORRESPONDIENTE A LA FACTURA, ESTE CORRESPONDE AL MONTO DEL ESTADO DE CTA. (22%) PRESENTA CONTRATO DE CONSORCIO INTEGRADO POR GEOGLOBAL CORP. Y GEOINSTRUMENTS (pag 61 al 68) SE CONSIDERA EL 100% DEL MONTO DE FACTURA
TOTAL FACTURACIÓN							S/.664,403.99	***CUMPLE TDR***			
PUNTAJE								88 PUNTOS			

Requisitos:

El postor debe acreditar un **MONTO FACTURADO ACUMULADO TOTAL** equivalente a **CIEN MIL CON 00/100 SOLES (S/ 100,000.00)**, por la contratación de servicios iguales o similares al objeto de la convocatoria, durante los diez (10) años anteriores a la fecha de la presentación de ofertas que se computarán desde la fecha de la conformidad o emisión del comprobante de pago, según corresponda.

Se considera como servicios similares o iguales al objeto de contrato:

- a) Estudios geofísicos en diques y/o presas; o
- b) Análisis de estabilidad de diques y/o presas; o
- c) Estudios geotécnicos en diques y/o presas; o
- d) Estudios sobre instrumentación y monitoreo geotécnico; o
- e) Estudios Geotécnicos de estructuras hidráulicas de contención en cause de ríos; o
- f) Estudios hidrogeológicos relacionados al manejo de aguas para diques y/o presas; o
- g) Estudios de ingeniería para la construcción y operación de depósitos de relaves mineros; o
- h) Estudios de estabilidad de taludes de tajo en unidades mineras; O
- i) Estudios sobre instrumentación geotécnica en presas y/o monitoreo geotécnico en presas.



ADJUDICACIÓN SIMPLIFICADA N° AS-SM-26-2024-AMSAC-2

SERVICIO DEL ESTUDIO DE ESTABILIDAD FÍSICA DEL DIQUE DE LA RELAVERA QUIULACocha, DISTRITO DE SIMÓN BOLÍVAR, PROVINCIA Y REGIÓN PASCO

MONTO EXPERIENCIA

100,000.00

Postor:

GEOHECNICAL & ENVIRONMENTAL LABORATORY S.A.

A. EXPERIENCIA DEL POSTOR EN LA ESPECIALIDAD (FACTURACIÓN)

N°	CLIENTE	OBJETO DEL CONTRATO	N° Contrato / O/C / Comprobante de pago	Fecha Suscripción o Cancelación	VAL Contrato	Tipo Cambio	Valor contabilizado (S/.)	Contrato / Orden Servicio	Conformidad de Servicio	Comprobante de pago	Observaciones
1	ACTIVOS MINEROS SAC	ELABORACIÓN DEL ESTUDIO DEL PLAN DE CIERRE DEL DEPÓSITO DE RELAVES QUIULACocha, DISTRITO DE SIMÓN BOLÍVAR, PROVINCIA Y REGIÓN DE PASCO	CONTRATO GL-C-013-2021	15/04/2021	S/.3,100,000.00	S/.1.000	S/.1,116,000.00	PRESENTA PAG. 48 AL 58 CONTRATO DE CONSORCIO PAG. 60 AL 64	NO PRESENTA	PRESENTA PAG 67 AL 79 FACT. E001-2 FACT. E001-4 FACT. E001-5 ACOMPAÑA ESTADO DE CTA.	CUMPLE Presenta Contrato Consorcio Participación de G&E - 50% En el numeral 3.2 del contrato se describe el objeto del contrato: estudios geotécnicos, hidrológicos, hidrogeológicos, geofísicos, etc
			RECONOCIMIENTO DE GASTOS GENERALES POR PARALIZACIÓN DE SERVICIO	27/05/2022	S/.93,398.63	S/.1.000	S/.0.00	PRESENTA FOLIO 95 AL 97	NO PRESENTA	PRESENTA PAG 95 AL 97 FACT E001-3 ACOMPAÑA ESTADO DE CUENTA	NO CUMPLE Monto corresponde a reconocimieito de gastos por paralización del servicio, no corresponde con la experiencia requerida.
TOTAL FACTURACIÓN							S/.1,116,000.00	***CUMPLE TDR***			
PUNTAJE								88 PUNTOS			

Requisitos:

El postor debe acreditar un **MONTO FACTURADO ACUMULADO TOTAL** equivalente a **CIEN MIL CON 00/100 SOLES (S/ 100,000.00)**, por la contratación de servicios iguales o similares al objeto de la convocatoria, durante los diez (10) años anteriores a la fecha de la presentación de ofertas que se computarán desde la fecha de la conformidad o emisión del comprobante de pago, según corresponda.

Se considera como servicios similares o iguales al objeto de contrato:

- Estudios geofísicos en diques y/o presas; o
- Análisis de estabilidad de diques y/o presas; o
- Estudios geotécnicos en diques y/o presas; o
- Estudios sobre instrumentación y monitoreo geotécnico; o
- Estudios Geotécnicos de estructuras hidráulicas de contención en cause de ríos; o
- Estudios hidrogeológicos relacionados al manejo de aguas para diques y/o presas; o
- Estudios de ingeniería para la construcción y operación de depósitos de relaves mineros; o
- Estudios de estabilidad de taludes de tajo en unidades mineras; O
- Estudios sobre instrumentación geotécnica en presas y/o monitoreo geotécnico en presas.



ADJUDICACIÓN SIMPLIFICADA N° AS-SM-26-2024-AMSAC-2

SERVICIO DEL ESTUDIO DE ESTABILIDAD FÍSICA DEL DIQUE DE LA RELAVERA QUIULACocha, DISTRITO DE SIMÓN BOLÍVAR, PROVINCIA Y REGIÓN PASCO

POSTOR: AMPHOS 21 CONSULTING PERU SOCIEDAD ANONIMA CERRADA - AMPHOS 21 CONSULTING

1 PERSONAL PROPUESTO:		DEYBI DANIEL YUCRA SALAS					
PROFESIÓN:		INGENIERO GEOLOGICA (pag 68 y 69)			FECHA COLEGIADO: (pag 39)		
CARGO:		Especialista en geología y geotecnia			FECHA TITULADO:		
N°	DESCRIPCIÓN	EXPERIENCIA		PAG	TIEMPO (DÍAS)	TOTAL DÍAS	EMPRESA
		INICIO	FIN				
1	JEFE DE GEOLOGIA Y GEOTECNIA PARA EL EL ESTUDIO GEOTECNICO DE LA ESTABILIDAD FISICA DE LOS DIQUES DE LA MINERA SAN FRANCISCO Y DEL AREA DE POZAS DE LIXIVIACION Y POZAS DE RERLAVE CERRO LUNAR ANANEA	1/03/2023	31/08/2023	PAG 75	183	517	GEOROCK INGENIERIA SAC CUMPLE CON LA EXPERIENCIA REQUERIDA
2	INGENIERO GEOLOGO EN EL PROYECTO ENTREGA DE LAS DEFENSAS RIBEREÑAS DEL RIO CHICAMA Y VIRU, COMO PARTE DE SUS ACTIVIDADES FUE SUPERVISAR LAS PERFORACIONES, PROSPECCIONES GEOFISICAS MUESTREO DE CALICATAS Y CANTERAS Y LOS ENTREGABLES	1/10/2022	31/07/2023	PAG 76	151		INYPISA CW INFRAESTRUCTURAS SLU SUCURSAL DEL PERU CUMPLE CON LA EXPERIENCIA REQUERIDA TRASLAPSE DE FECHAS SOLO SE CONSIDERA DEL 1/10/2022 AL 28/02/2023
3	ESTUDIO DEFINITIVO DE INGENIERIA DEL PROYECTO CREACION (CONSTRUCCIÓN) DE LA VIA EXPRESA SANTA ROSA (RUTA PE-20 I) VESR, COMO PARTE DE SUS ACTIVIDADES FUE SUPERVISAR LAS PERFORACIONES, PROSPECCIONES GEOFISICAS MUESTREO DE CALICATAS Y CANTERAS Y LOS ENTREGABLES	22/08/2022	30/09/2022	PAG 77	0		INYPISA CW INFRAESTRUCTURAS SLU SUCURSAL DEL PERU NO CUMPLE, NO DEFINE CON CLARIDAD EL CARGO EN LA ESPECIALIDAD
4	DISEÑO DEL PROYECTO DE DEFENSAS RIBEREÑAS DEL RIO LACRAMARCA (PAQUETE R-07), CUYA ACTIVIDADES CORRESPONDEN A SUPERVISIÓN DE LOS ENSAYOS DE CAMPO Y ELABORACIÓN DE REPORTES E INFORMES DE GEOLOGIA-GEOTECNIA. CARACTERISTICAS DEL PROYECTO ENCAUZAMIENTO, DEMOLICION, DIQUES. LAS ACTIVIDADES MAS AMPLIAS SE DESCRIBEN EN EL CERTIFICADO.	29/11/2021	30/09/2022	PAG 78	183		ARTIFICIAL INTELLIGENCE STRUCTURES SA SUCURSAL EN PERU TRASLAPSE DE FECHAS SOLO SE CONSIDERA DEL 29/11/2021 AL 22/08/2022 SOLO ES VALIDO EXPERIENCIA DESDE EL TITULO PROFESIONAL (31/03/2022)
5	ASISTENTE DE INGENIERIA EN LA EMPRESA AZIZE INGENIEROS SAC	28/08/2020	16/08/2021	PAG 79	0		AZIZE INGENIEROS SAC NO SE CONSIDERA POR EL CARGO DESEMPEÑADO. ADEMAS NO CONTABA CON TITULO PROFESIONAL
6	ASISTENTE DE GEOLOGÍA GEOMORFOLOGIA GEOTECNIA Y PROCESAMIENTO EN ARCGIS	1/03/2019	31/03/2019	PAG 80	0		GEOROCK INGENIERIA SAC NO SE CONSIDERA POR EL CARGO DESEMPEÑADO. ADEMAS NO CONTABA CON TITULO PROFESIONAL
7	ASISTENTE DE GEOLOGÍA GEOMORFOLOGIA GEOTECNIA Y PROCESAMIENTO EN ARCGIS	1/04/2019	30/09/2019	PAG 81	0		CHAMBILLA INGENIEROS SAC NO SE CONSIDERA POR EL CARGO DESEMPEÑADO. ADEMAS NO CONTABA CON TITULO PROFESIONAL
PRESENTA CV DE LA PAG 64 A LA PAG 81				AÑOS DE EXPERIENCIA		1 Años, 4 Mes y 30 Días	
				CUMPLE CON TDR		***DESCALIFICADO***	
				PUNTAJE TOTAL		0.00	

Criterio:

Título profesional en Profesional en Ing. Geólogo, o Lic. en Geología, o Geólogo, o Ing. Geofísico, o Ing. Minas o Ing. Civil
Contar con **dos (02) años**, como **especialista en geología y/o geotecnia** en la elaboración de estudios relacionados con los PROYECTOS IGUALES o SIMILARES a los establecidos en el objeto de la convocatoria.

- Estudios geofísicos en diques y/o presas; o
- Análisis de estabilidad de diques y/o presas; o
- Estudios geotécnicos en diques y/o presas; o
- Estudios sobre instrumentación y monitoreo geotécnico; o
- Estudios Geotécnicos de estructuras hidráulicas de contención en cause de ríos; o
- Estudios hidrogeológicos relacionados al manejo de aguas para diques y/o presas; o
- Estudios de ingeniería para la construcción y operación de depósitos de relaves mineros; o
- Estudios de estabilidad de taludes de tajo en unidades mineras; O
- Estudios sobre instrumentación geotécnica en presas y/o monitoreo geotécnico en presas.

2 PERSONAL PROPUESTO:		JORGE LUIS LLANOS HUAMAN					
PROFESIÓN:		INGENIERIA GEOLOGICA (pag 54 y 55)			FECHA COLEGIADO: (pag 56)		
CARGO:		Especialista en hidrogeología e instrumentación			FECHA TITULADO:		
N°	DESCRIPCIÓN	EXPERIENCIA		PAG	TIEMPO (DÍAS)	TOTAL DÍAS	EMPRESA
		INICIO	FIN				
1	HIDROGEOLOGO DE CAMPO BAJO CONTRATO TEMPORAL EN LA EMPRESA FLOSOLUTIONS SAC	1/07/2015	31/01/2017	PAG 63	580	580	FLOSOLUTIONS S.A.C.
PRESENTA CV DE LA PAG 46 A LA PAG 63				AÑOS DE EXPERIENCIA		1 Años, 7 Mes y 1 Días	
				CUMPLE CON TDR		***DESCALIFICADO***	

Criterio:

Título profesional en Ing. Geólogo, o Ing. Geofísico, o Ing. Mecánico de Fluidos, o Ing. Agrícola
Contar con **DOS (02) AÑOS**, como hidrogeólogo o especialista en hidrogeología y/o especialista en instrumentación geotécnica, en la elaboración de estudios relacionados con los **PROYECTOS IGUALES o SIMILARES** a los establecidos en el objeto de la convocatoria.

- Estudios geofísicos en diques y/o presas; o
- Análisis de estabilidad de diques y/o presas; o
- Estudios geotécnicos en diques y/o presas; o
- Estudios sobre instrumentación y monitoreo geotécnico; o
- Estudios Geotécnicos de estructuras hidráulicas de contención en cause de ríos; o
- Estudios hidrogeológicos relacionados al manejo de aguas para diques y/o presas; o
- Estudios de ingeniería para la construcción y operación de depósitos de relaves mineros; o
- Estudios de estabilidad de taludes de tajo en unidades mineras; O
- Estudios sobre instrumentación geotécnica en presas y/o monitoreo geotécnico en presas.



ADJUDICACIÓN SIMPLIFICADA N° AS-SM-26-2024-AMSAC-2

SERVICIO DEL ESTUDIO DE ESTABILIDAD FÍSICA DEL DIQUE DE LA RELAVERA QUIULACocha, DISTRITO DE SIMÓN BOLÍVAR, PROVINCIA Y REGIÓN PASCO

POSTOR: CONSORCIO GEOGLOBAL CORP (GEOGLOBAL CORP S.A.C. - GEOINSTRUMENTS INTERNATI

PERSONAL PROPUESTO:		ANWER ALVAREZ GUILLEN					
PROFESIÓN:		INGENIERO MINAS (pag 29 y 30)			FECHA COLEGIADO: (pag 31)		5/10/2016
CARGO:		Especialista en geología y geotecnia			FECHA TITULADO:		22/07/2015
N°	DESCRIPCIÓN	EXPERIENCIA		PAG	TIEMPO (DÍAS)	TOTAL DÍAS	EMPRESA
		INICIO	FIN				
1	ESPECIALISTA EN GEOLOGIA Y GEOTECNIA PARA LA PRESA DE RELAVES ANTAMINA, DEPOSITO DE RELAVES BUENAVENTURA, RELAVES MOROCOCHA, PRESA DE RELAVES CERROVERDE, ENTRE OTROS DESCRITOS EN EL CERTIFICADO	1/10/2020	31/12/2023	PAG 35	1186	1186	GEOINSTRUMENTS INTERNATIONAL SAC CUMPLE CON LA EXPERIENCIA REQUERIDA
				AÑOS DE EXPERIENCIA		3 Años, 2 Mes y 29 Días ***CUMPLE TDR*** 10.00	
				CUMPLE CON TDR			
				PUNTAJE TOTAL			

Criterio:
Título profesional en Profesional en Ing. Geólogo, o Lic. en Geología, o Geólogo, o Ing. Geofísico, o Ing. Minas o Ing. Civil
Contar con **dos (02) años**, como **especialista en geología y/o geotecnia** en la elaboración de estudios relacionados con los PROYECTOS IGUALES o SIMILARES a los **establecidos en el objeto de la convocatoria**.
a) Estudios geofísicos en diques y/o presas; o
b) Análisis de estabilidad de diques y/o presas; o
c) Estudios geotécnicos en diques y/o presas; o
d) Estudios sobre instrumentación y monitoreo geotécnico; o
e) Estudios Geotécnicos de estructuras hidráulicas de contención en cause de ríos; o
f) Estudios hidrogeológicos relacionados al manejo de aguas para diques y/o presas; o
g) Estudios de ingeniería para la construcción y operación de depósitos de relaves mineros; o
h) Estudios de estabilidad de taludes de tajo en unidades mineras; O
i) Estudios sobre instrumentación geotécnica en presas y/o monitoreo geotécnico en presas.

PERSONAL PROPUESTO:		SAID EDUARDO TARABAY LEON					
PROFESIÓN:		INGENIERO GEOLOGO (pag 32)			FECHA COLEGIADO: (pag 33)		14/12/2016
CARGO:		Especialista en hidrogeología e instrumentación				FECHA TITULADO:	8/08/2013
N°	DESCRIPCIÓN	EXPERIENCIA		PAG	TIEMPO (DÍAS)	TOTAL DÍAS	EMPRESA
		INICIO	FIN				
1	ESPECIALISTA EN GEOLOGIA Y GEOTECNIA PARA LA PRESA DE RELAVES ANTAMINA, DEPOSITO DE RELAVES BUENAVENTURA, RELAVES MOROCOCHA, PRESA DE RELAVES CERROVERDE, ENTRE OTROS DESCRITOS EN EL CERTIFICADO	1/10/2020	31/12/2023	PAG 36	1186	1186	GEOINSTRUMENTS INTERNATIONAL SAC CUMPLE CON LA EXPERIENCIA REQUERIDA
				AÑOS DE EXPERIENCIA		3 Años, 2 Mes y 29 Días ***CUMPLE TDR***	
				CUMPLE CON TDR			

Criterio:
Título profesional en Ing. Geólogo, o Ing. Geofísico, o Ing. Mecánico de Fluidos, o Ing. Agrícola
Contar con **DOS (02) AÑOS**, como hidrogeólogo o especialista en hidrogeología y/o especialista en instrumentación geotécnica, en la elaboración de estudios relacionados con los **PROYECTOS IGUALES o SIMILARES** a los establecidos en el objeto de la convocatoria.
a) Estudios geofísicos en diques y/o presas; o
b) Análisis de estabilidad de diques y/o presas; o
c) Estudios geotécnicos en diques y/o presas; o
d) Estudios sobre instrumentación y monitoreo geotécnico; o
e) Estudios Geotécnicos de estructuras hidráulicas de contención en cause de ríos; o
f) Estudios hidrogeológicos relacionados al manejo de aguas para diques y/o presas; o
g) Estudios de ingeniería para la construcción y operación de depósitos de relaves mineros; o
h) Estudios de estabilidad de taludes de tajo en unidades mineras; O
i) Estudios sobre instrumentación geotécnica en presas y/o monitoreo geotécnico en presas.



ADJUDICACIÓN SIMPLIFICADA N° AS-SM-26-2024-AMSAC-2

SERVICIO DEL ESTUDIO DE ESTABILIDAD FÍSICA DEL DIQUE DE LA RELAVERA QUIULACocha, DISTRITO DE SIMÓN BOLÍVAR, PROVINCIA Y REGIÓN PASCO

POSTOR: GO CAPITAL SOCIEDAD ANONIMA CERRADA

1 PERSONAL PROPUESTO:		ALAN JHON VASQUEZ MADARIAGA					
PROFESIÓN:		INGENIERO GEOLOGO (pag 34 y 35)			FECHA COLEGIADO: (pag 33)		3/09/2014
CARGO:		Especialista en geología y geotecnia			FECHA TITULADO:		08/07/20214
N°	DESCRIPCIÓN	EXPERIENCIA		PAG	TIEMPO (DÍAS)	TOTAL DÍAS	EMPRESA
		INICIO	FIN				
1	INGENIERO GEOTECNICO GRADO 3 Y 4 EN EL PROYECTO CERRO CORONA - GOLD FIELDS	12/10/2021	8/03/2023	PAG 32	512	1211	HYG LUNA DORADA CUMPLE, LA EXPERIENCIA ES AFIN DE MONITOREO GEOTECNICO
2	SUPERVISOR GEOTECNICO EN LA EMPRESA TAWA PERU SAC	23/03/2021	22/09/2021	PAG 31	0		TAWA PERU SAC NO CUMPLE, NO ESPECIFICA LA FINALIDAD DEL SERVICIO
2	GEOLOGO DE LOGUEO EN LA EMPRESA EXPLOMIN DEL PERU	12/11/2018	31/03/2020	PAG 30	505		EXPLOMIN DEL PERU SA CUMPLE, LA EXPERIENCIA ES AFIN DE MONITOREO GEOTECNICO
3	GEOLOGO DE EXPLOTACIÓN EN LA EMPRESA MINERA SHUNTUR	20/06/2017	31/12/2017	PAG 29	194		MINERA SHUNTUR SAC CUMPLE, LA EXPERIENCIA ES AFIN DE MONITOREO GEOTECNICO
AÑOS DE EXPERIENCIA						3 Años, 3 Mes y 24 Días	
CUMPLE CON TDR						***CUMPLE TDR***	
PUNTAJE TOTAL						10.00	

Criterio:
Título profesional en Profesional en Ing. Geólogo, o Lic. en Geología, o Geólogo, o Ing. Geofísico, o Ing. Minas o Ing. Civil
Contar con **dos (02) años**, como **especialista en geología y/o geotecnia** en la elaboración de estudios relacionados con los PROYECTOS IGUALES o SIMILARES a los **establecidos en el objeto de la convocatoria**.
a) Estudios geofísicos en diques y/o presas; o
b) Análisis de estabilidad de diques y/o presas; o
c) Estudios geotécnicos en diques y/o presas; o
d) Estudios sobre instrumentación y monitoreo geotécnico; o
e) Estudios Geotécnicos de estructuras hidráulicas de contención en cause de ríos; o
f) Estudios hidrogeológicos relacionados al manejo de aguas para diques y/o presas; o
g) Estudios de ingeniería para la construcción y operación de depósitos de relaves mineros; o
h) Estudios de estabilidad de taludes de tajo en unidades mineras; O
i) Estudios sobre instrumentación geotécnica en presas y/o monitoreo geotécnico en presas.

2 PERSONAL PROPUESTO:		GUIDO OCHOA OBLITAS					
PROFESIÓN:		INGENIERO GEOLOGO (pag 25 y 26)			FECHA COLEGIADO: (pag 24)		19/01/2018
CARGO:		Especialista en hidrogeología e instrumentación			FECHA TITULADO:		4/08/2017
N°	DESCRIPCIÓN	EXPERIENCIA		PAG	TIEMPO (DÍAS)	TOTAL DÍAS	EMPRESA
		INICIO	FIN				
1	INGENIERO ESPECIALISTA EN HIDROGEOLOGÍA EN LA UNIDAD MINERA CARACOLITO REALIZANDO TRABAJOS DE ANALISIS DE ESTABILIDAD DE DIQUES	1/07/2022	31/12/2023	PAG 22	548	853	HC&T INGECON SAC CUMPLE CON LA EXPERIENCIA REQUERIDA
2	INGENIERO ESPECIALISTA EN HIDROGEOLOGÍA EN LA UNIDAD MINERA CARACOLITO REALIZANDO TRABAJOS DE ANALISIS DE ESTABILIDAD DE DIQUES	1/03/2024	31/12/2024	PAG 21	305		HC&T INGECON SAC CUMPLE CON LA EXPERIENCIA REQUERIDA
AÑOS DE EXPERIENCIA						2 Años, 4 Mes y 0 Días	
CUMPLE CON TDR						***CUMPLE TDR***	

Criterio:
Título profesional en Ing. Geólogo, o Ing. Geofísico, o Ing. Mecánico de Fluidos, o Ing. Agrícola
Contar con **DOS (02) AÑOS**, como hidrogeólogo o especialista en hidrogeología y/o especialista en instrumentación geotécnica, en la elaboración de estudios relacionados con los **PROYECTOS IGUALES o SIMILARES** a los establecidos en el objeto de la convocatoria.
a) Estudios geofísicos en diques y/o presas; o
b) Análisis de estabilidad de diques y/o presas; o
c) Estudios geotécnicos en diques y/o presas; o
d) Estudios sobre instrumentación y monitoreo geotécnico; o
e) Estudios Geotécnicos de estructuras hidráulicas de contención en cause de ríos; o
f) Estudios hidrogeológicos relacionados al manejo de aguas para diques y/o presas; o
g) Estudios de ingeniería para la construcción y operación de depósitos de relaves mineros; o
h) Estudios de estabilidad de taludes de tajo en unidades mineras; O
i) Estudios sobre instrumentación geotécnica en presas y/o monitoreo geotécnico en presas.



ADJUDICACIÓN SIMPLIFICADA N° AS-SM-26-2024-AMSAC-2

SERVICIO DEL ESTUDIO DE ESTABILIDAD FÍSICA DEL DIQUE DE LA RELAVERA QUIULACocha, DISTRITO DE SIMÓN BOLÍVAR, PROVINCIA Y REGIÓN PASCO

POSTOR:

GEOTHECNICAL & ENVIRONMENTAL LABORATORY S.A

1 PERSONAL PROPUESTO:		OSCAR HUMBERTO DIAZ VASQUEZ					
PROFESIÓN:		INGENIERO CIVIL (pag 37 y 38)			FECHA COLEGIADO: (pag 39)		27/09/2021
CARGO:		Especialista en geología y geotecnia			FECHA TITULADO:		8/07/2021
N°	DESCRIPCIÓN	EXPERIENCIA		PAG	TIEMPO (DÍAS)	TOTAL DÍAS	EMPRESA
		INICIO	FIN				
1	ESPECIALISTA EN GEOLOGÍA - GEOTECNIA ESTUDIO DE GEOLOGÍA - GEOTECNIA PARA LA ELABORACIÓN DE LA INGENIERÍA DE FACTIBILIDAD PARA LAS OBRAS DE PROTECCIÓN HIDRÁULICA EN EL CRUCE DE LA QUEBRADA PURÍSIMA Y RÍO FORTALEZA EN EL CRUCE DE LA QUEBRADA PURÍSIMA Y RÍO FORTALEZA ANTE LA ROTURA DE PRESA DE LA LAGUNA SHULLUCOCHA.	1/08/2021	30/09/2022	PAG 31	425	1164	GLOBAL ENGINEERS S.A. CUMPLE CON LA EXPERIENCIA REQUERIDA
2	ESPECIALISTA EN GEOLOGÍA - GEOTECNIA ESTUDIO A NIVEL DE FACTIBILIDAD PARA LA EVALUACIÓN DE LA ESTABILIDAD DEL DERRUMBE 01-EMBALSE TABLACHACA.	1/01/2023	30/09/2024	PAG 31	638		GLOBAL ENGINEERS S.A. CUMPLE CON LA EXPERIENCIA REQUERIDA
3	ESPECIALISTA EN GEOLOGÍA - GEOTECNIA ELABORACIÓN DEL EXPEDIENTE TÉCNICO DE LAS OBRAS DE PROTECCIÓN HIDRÁULICA ANTE LA ROTURA DE LA PRESA HUARCO CURÁN	1/10/2024	10/01/2025	PAG 31	101		GLOBAL ENGINEERS S.A. CUMPLE CON LA EXPERIENCIA REQUERIDA
AÑOS DE EXPERIENCIA						3 Años, 2 Mes y 7 Días	
CUMPLE CON TDR						***CUMPLE TDR***	
PUNTAJE TOTAL						10.00	

Criterio:

Título profesional en Profesional en Ing. Geólogo, o Lic. en Geología, o Geólogo, o Ing. Geofísico, o Ing. Minas o Ing. Civil

Contar con **dos (02) años**, como **especialista en geología y/o geotecnia** en la elaboración de estudios relacionados con los PROYECTOS IGUALES o SIMILARES a los establecidos en el objeto de la convocatoria.

- a) Estudios geofísicos en diques y/o presas; o
- b) Análisis de estabilidad de diques y/o presas; o
- c) Estudios geotécnicos en diques y/o presas; o
- d) Estudios sobre instrumentación y monitoreo geotécnico; o
- e) Estudios Geotécnicos de estructuras hidráulicas de contención en cause de ríos; o
- f) Estudios hidrogeológicos relacionados al manejo de aguas para diques y/o presas; o
- g) Estudios de ingeniería para la construcción y operación de depósitos de relaves mineros; o
- h) Estudios de estabilidad de taludes de tajo en unidades mineras; O
- i) Estudios sobre instrumentación geotécnica en presas y/o monitoreo geotécnico en presas.

2 PERSONAL PROPUESTO:		AUGUSTO FABRIZIO SANCHEZ CAMACHO					
PROFESIÓN:		INGENIERÍA GEOLOGICA (pag 41 y 42)			FECHA COLEGIADO: (pag 43)		9/03/2020
CARGO:		Especialista en hidrogeología e instrumentación			FECHA TITULADO:		10/10/2019
N°	DESCRIPCIÓN	EXPERIENCIA		PAG	TIEMPO (DÍAS)	TOTAL DÍAS	EMPRESA
		INICIO	FIN				
1	ESPECIALISTA EN HIDROGEOLOGÍA E INSTRUMENTACIÓN ESTUDIO DE GEOLOGÍA - GEOTECNIA PARA LA ELABORACIÓN DE LA INGENIERÍA DE FACTIBILIDAD PARA LAS OBRAS DE PROTECCIÓN HIDRÁULICA EN EL CRUCE DE LA QUEBRADA PURÍSIMA Y RÍO FORTALEZA ANTE LA ROTURA DE PRESA DE LA LAGUNA SHULLUCOCHA.	1/08/2021	28/02/2022	PAG. 33	211	849	GLOBAL ENGINEERS S.A. CUMPLE CON LA EXPERIENCIA REQUERIDA
2	ESPECIALISTA EN HIDROGEOLOGÍA E INSTRUMENTACIÓN ESTUDIO A NIVEL DE FACTIBILIDAD PARA LA EVALUACIÓN DE LA ESTABILIDAD DEL DERRUMBE 01 - EMBALSE TABLACHACA.	1/01/2023	30/09/2024	PAG. 33	638		GLOBAL ENGINEERS S.A. CUMPLE CON LA EXPERIENCIA REQUERIDA
AÑOS DE EXPERIENCIA						2 Años, 3 Mes y 27 Días	
CUMPLE CON TDR						***CUMPLE TDR***	

Criterio:

Título profesional en Ing. Geólogo, o Ing. Geofísico, o Ing. Mecánico de Fluidos, o Ing. Agrícola

Contar con **DOS (02) AÑOS**, como hidrogeólogo o especialista en hidrogeología y/o especialista en instrumentación geotécnica, en la elaboración de estudios relacionados con los **PROYECTOS IGUALES o SIMILARES** a los establecidos en el objeto de la convocatoria.

- a) Estudios geofísicos en diques y/o presas; o
- b) Análisis de estabilidad de diques y/o presas; o
- c) Estudios geotécnicos en diques y/o presas; o
- d) Estudios sobre instrumentación y monitoreo geotécnico; o
- e) Estudios Geotécnicos de estructuras hidráulicas de contención en cause de ríos; o
- f) Estudios hidrogeológicos relacionados al manejo de aguas para diques y/o presas; o
- g) Estudios de ingeniería para la construcción y operación de depósitos de relaves mineros; o
- h) Estudios de estabilidad de taludes de tajo en unidades mineras; O
- i) Estudios sobre instrumentación geotécnica en presas y/o monitoreo geotécnico en presas.

Detalle de los Datos del Colegiado

Numero CIP : 209100

Primer Apellido : OCHOA


Segundo Apellido : OBLITAS

Nombres : GUIDO

Sede : PUNO

Condición : HABILITADO

Fecha Incorporación : 19/01/2018



Formación Académica

PRIMERA ESPECIALIDAD

Capítulo	Especialidad	Fecha Reconocimiento CIP
GEOLOGOS	GEOLOGO	19/01/2018

Cerrar

Detalle de los Datos del Colegiado

Numero CIP : 162723

Primer Apellido : VASQUEZ


Segundo Apellido : MADARIAGA

Nombres : ALAN JHON

Sede : PUNO

Condición : HABILITADO

Fecha Incorporación : 03/09/2014



Formación Académica

PRIMERA ESPECIALIDAD

Capítulo	Especialidad	Fecha Reconocimiento CIP
GEOLOGICA	GEOLOGO	03/09/2014

Cerrar

Detalle de los Datos del Colegiado

Numero CIP : 191674

Primer Apellido : ALVAREZ


Segundo Apellido : GUILLEN

Nombres : ANWER

Sede : CUSCO

Condición : HABILITADO

Fecha Incorporación : 05/10/2016



Formación Académica

PRIMERA ESPECIALIDAD

Capítulo	Especialidad	Fecha Reconocimiento CIP
MINAS	DE MINAS	05/10/2016

Cerrar

Detalle de los Datos del Colegiado

Numero CIP : 194509

Primer Apellido : TARABAY


Segundo Apellido : LEON

Nombres : SAID EDUARDO

Sede : LIMA

Condición : NO HABILITADO

Fecha Incorporación : 14/12/2016



Formación Académica

PRIMERA ESPECIALIDAD

Capítulo	Especialidad	Fecha Reconocimiento CIP
GEOLOGICA	GEOLOGO	14/12/2016

Cerrar

Detalle de los Datos del Colegiado

Numero CIP : 267072

Primer Apellido : DIAZ

Segundo Apellido : VASQUEZ

Nombres : OSCAR HUMBERTO

Sede : LIMA

Condición : HABILITADO

Fecha Incorporación : 27/09/2021



Formación Académica

PRIMERA ESPECIALIDAD

Capítulo	Especialidad	Fecha Reconocimiento CIP
CIVIL	CIVIL	27/09/2021

Cerrar

Detalle de los Datos del Colegiado

Numero CIP : 243050

Primer Apellido : SANCHEZ

Segundo Apellido : CAMACHO

Nombres : AUGUSTO FABRIZIO

Sede : LIMA

Condición : HABILITADO

Fecha Incorporación : 09/03/2020



Formación Académica

PRIMERA ESPECIALIDAD

Capítulo	Especialidad	Fecha Reconocimiento CIP
GEOLOGICA	GEOLOGO	09/03/2020

Cerrar

Detalle de los Datos del Colegiado

Numero CIP : 178803

Primer Apellido : LLANOS


Segundo Apellido : HUAMAN

Nombres : JORGE LUIS

Sede : CAJAMARCA

Condición : HABILITADO

Fecha Incorporación : 14/10/2015



Formación Académica

PRIMERA ESPECIALIDAD

Capítulo	Especialidad	Fecha Reconocimiento CIP
GEOLOGOS	GEOLOGO	14/10/2015

Cerrar

Detalle de los Datos del Colegiado

Numero CIP : 293174

Primer Apellido : YUCRA


Segundo Apellido : SALAS

Nombres : DEYBI DANIEL

Sede : LIMA

Condición : HABILITADO

Fecha Incorporación : 19/10/2022



Formación Académica

PRIMERA ESPECIALIDAD

Capítulo	Especialidad	Fecha Reconocimiento CIP
GEOLOGICA	GEOLOGO	19/10/2022

Cerrar

REGISTRO NACIONAL DE GRADOS ACADÉMICOS Y TÍTULOS PROFESIONALES

Graduado	Grado o Título	Institución
ALVAREZ GUILLEN, ANWER DNI 23979436	BACHILLER EN INGENIERIA DE MINAS Fecha de diploma: 30/05/2012 Modalidad de estudios: - Fecha matrícula: Sin información (***) Fecha egreso: Sin información (***)	UNIVERSIDAD NACIONAL DE SAN ANTONIO ABAD DEL CUSCO <i>PERU</i>
ALVAREZ GUILLEN, ANWER DNI 23979436	INGENIERO DE MINAS Fecha de diploma: 15/06/16 Modalidad de estudios: PRESENCIAL	UNIVERSIDAD NACIONAL DE SAN ANTONIO ABAD DEL CUSCO <i>PERU</i>

REGISTRO NACIONAL DE GRADOS ACADÉMICOS Y TÍTULOS PROFESIONALES

Graduado	Grado o Título	Institución
DIAZ VASQUEZ, OSCAR HUMBERTO DNI 70552962	BACHILLER EN INGENIERÍA CIVIL Fecha de diploma: 12/07/19 Modalidad de estudios: PRESENCIAL Fecha matrícula: 13/03/2014 Fecha egreso: 20/12/2018	UNIVERSIDAD SAN IGNACIO DE LOYOLA S.A. PERU
DIAZ VASQUEZ, OSCAR HUMBERTO DNI 70552962	INGENIERO CIVIL Fecha de diploma: 08/07/21 Modalidad de estudios: PRESENCIAL	UNIVERSIDAD SAN IGNACIO DE LOYOLA S.A. PERU

REGISTRO NACIONAL DE GRADOS ACADÉMICOS Y TÍTULOS PROFESIONALES

Graduado	Grado o Título	Institución
LLANOS HUAMAN, JORGE LUIS DNI 41362805	BACHILLER EN INGENIERIA GEOLOGICA Fecha de diploma: 26/11/2010 Modalidad de estudios: - Fecha matrícula: Sin información (***) Fecha egreso: Sin información (***)	UNIVERSIDAD NACIONAL DE CAJAMARCA PERU
LLANOS HUAMAN, JORGE LUIS DNI 41362805	INGENIERO GEOLOGO Fecha de diploma: 24/07/15 Modalidad de estudios: -	UNIVERSIDAD NACIONAL DE CAJAMARCA PERU

REGISTRO NACIONAL DE GRADOS ACADÉMICOS Y TÍTULOS PROFESIONALES

Graduado	Grado o Título	Institución
VASQUEZ MADARIAGA, ALAN JHON DNI 43584811	INGENIERO GEOLOGO Fecha de diploma: 08/07/2014 Modalidad de estudios: -	UNIVERSIDAD NACIONAL DEL ALTIPLANO PERU
VASQUEZ MADARIAGA, ALAN JHON DNI 43584811	BACHILLER EN INGENIERIA GEOLOGICA Fecha de diploma: 08/08/2013 Modalidad de estudios: - Fecha matrícula: Sin información (***) Fecha egreso: Sin información (***)	UNIVERSIDAD NACIONAL DEL ALTIPLANO PERU

REGISTRO NACIONAL DE GRADOS ACADÉMICOS Y TÍTULOS PROFESIONALES

Graduado	Grado o Título	Institución
OCHOA OBLITAS, GUIDO DNI 45106866	BACHILLER EN INGENIERIA GEOLOGICA Fecha de diploma: 07/02/2014 Modalidad de estudios: - Fecha matrícula: Sin información (***) Fecha egreso: Sin información (***)	UNIVERSIDAD NACIONAL DEL ALTIPLANO <i>PERU</i>
Ochoa Oblitas, Guido DNI 45106866	Título Profesional de: Ingeniero Geólogo Fecha de diploma: 04/08/17 Modalidad de estudios: PRESENCIAL	UNIVERSIDAD NACIONAL DEL ALTIPLANO <i>PERU</i>

REGISTRO NACIONAL DE GRADOS ACADÉMICOS Y TÍTULOS PROFESIONALES

Graduado	Grado o Título	Institución
SANCHEZ CAMACHO, AUGUSTO FABRIZZIO DNI 74544563	BACHILLER EN CIENCIAS CON MENCIÓN EN INGENIERÍA GEOLOGICA Fecha de diploma: 30/01/19 Modalidad de estudios: PRESENCIAL Fecha matrícula: 21/03/2013 Fecha egreso: 22/06/2018	UNIVERSIDAD NACIONAL DE INGENIERÍA PERU
SANCHEZ CAMACHO, AUGUSTO FABRIZZIO DNI 74544563	TÍTULO PROFESIONAL DE INGENIERO GEOLOGO Fecha de diploma: 10/10/19 Modalidad de estudios: PRESENCIAL	UNIVERSIDAD NACIONAL DE INGENIERÍA PERU

REGISTRO NACIONAL DE GRADOS ACADÉMICOS Y TÍTULOS PROFESIONALES

Graduado	Grado o Título	Institución
TARABAY LEON, SAID EDUARDO DNI 41902584	INGENIERO GEOLOGO Fecha de diploma: 08/08/2013 Modalidad de estudios: -	UNIVERSIDAD NACIONAL DE PIURA PERU
TARABAY LEON, SAID EDUARDO DNI 41902584	BACHILLER EN INGENIERIA GEOLOGICA Fecha de diploma: 03/08/2011 Modalidad de estudios: - Fecha matrícula: Sin información (***) Fecha egreso: Sin información (***)	UNIVERSIDAD NACIONAL DE PIURA PERU

REGISTRO NACIONAL DE GRADOS ACADÉMICOS Y TÍTULOS PROFESIONALES

Graduado	Grado o Título	Institución
YUCRA SALAS, DEYBI DANIEL DNI 48433483	BACHILLER EN INGENIERIA GEOLOGICA Fecha de diploma: 13/03/20 Modalidad de estudios: PRESENCIAL Fecha matrícula: 15/04/2014 Fecha egreso: 19/07/2019	UNIVERSIDAD NACIONAL MAYOR DE SAN MARCOS PERU
YUCRA SALAS, DEYBI DANIEL DNI 48433483	INGENIERO GEOLOGO Fecha de diploma: 19/04/22 Modalidad de estudios: PRESENCIAL	UNIVERSIDAD NACIONAL MAYOR DE SAN MARCOS PERU