

BASES ESTÁNDAR DE CONCURSO PÚBLICO PARA LA CONTRATACIÓN DEL SERVICIO DE CONSULTORÍA DE OBRA

Aprobado mediante Directiva N° 001-2019-OSCE/CD



SUB DIRECCIÓN DE NORMATIVIDAD – DIRECCIÓN TÉCNICO NORMATIVA
ORGANISMO SUPERVISOR DE LAS CONTRATACIONES DEL ESTADO - OSCE

SIMBOLOGÍA UTILIZADA:

N°	Símbolo	Descripción
1	[ABC] / [.....]	La información solicitada dentro de los corchetes sombreados debe ser completada por la Entidad durante la elaboración de las bases.
2	[ABC] / [.....]	Es una indicación, o información que deberá ser completada por la Entidad con posterioridad al otorgamiento de la buena pro para el caso específico de la elaboración de la PROFORMA DEL CONTRATO; o por los proveedores, en el caso de los ANEXOS de la oferta.
3	<div>Importante</div> <ul style="list-style-type: none"> • Abc 	Se refiere a consideraciones importantes a tener en cuenta por el comité de selección y por los proveedores.
4	<div>Advertencia</div> <ul style="list-style-type: none"> • Abc 	Se refiere a advertencias a tener en cuenta por el comité de selección y por los proveedores.
5	<div>Importante para la Entidad</div> <ul style="list-style-type: none"> • Xyz 	Se refiere a consideraciones importantes a tener en cuenta por el comité de selección y deben ser eliminadas una vez culminada la elaboración de las bases.

CARACTERÍSTICAS DEL DOCUMENTO:

Las bases estándar deben ser elaboradas en formato WORD, y deben tener las siguientes características:

N°	Características	Parámetros
1	Márgenes	Superior : 2.5 cm Inferior: 2.5 cm Izquierda: 2.5 cm Derecha: 2.5 cm
2	Fuente	Arial
3	Estilo de Fuente	Normal: Para el contenido en general Cursiva: Para el encabezado y pie de página Para las Consideraciones importantes (Ítem 3 del cuadro anterior)
4	Color de Fuente	Automático: Para el contenido en general Azul : Para las Consideraciones importantes (Ítem 3 del cuadro anterior)
5	Tamaño de Letra	16 : Para las dos primeras hojas de las Secciones General y Específica 11 : Para el nombre de los Capítulos. 10 : Para el cuerpo del documento en general 9 : Para el encabezado y pie de página Para el contenido de los cuadros, pudiendo variar, según la necesidad 8 : Para las Notas al pie
6	Alineación	Justificada: Para el contenido en general y notas al pie. Centrada : Para la primera página, los títulos de las Secciones y nombres de los Capítulos)
7	Interlineado	Sencillo
8	Espaciado	Anterior : 0 Posterior : 0
9	Subrayado	Para los nombres de las Secciones y para resaltar o hacer hincapié en algún concepto

INSTRUCCIONES DE USO:

- Una vez registrada la información solicitada dentro de los corchetes sombreados en gris, el texto deberá quedar en letra tamaño 10, con estilo normal, sin formato de negrita y sin sombrear.
- La nota **IMPORTANTE** no puede ser modificada ni eliminada en la Sección General. En el caso de la Sección Específica debe seguirse la instrucción que se indica en dicha nota.

Elaboradas en enero de 2019
Modificadas en junio 2019, diciembre 2019, julio 2020, julio y diciembre 2021, junio 2022
y octubre de 2022

BASES ESTÁNDAR DE CONCURSO PÚBLICO PARA LA CONTRATACIÓN DEL SERVICIO DE CONSULTORÍA DE OBRA¹

**CONCURSO PÚBLICO N°
001-2023-PEDAMAALC/CS-1**

(Primera Convocatoria)

**CONTRATACIÓN DEL SERVICIO DE CONSULTORÍA DE
OBRA PARA LA ELABORACIÓN DEL EXPEDIENTE
TÉCNICO DEL PROYECTO “CREACIÓN DEL SERVICIO DE
PROVISIÓN DE AGUA PARA RIEGO EN LA MARGEN
DERECHA DEL RÍO SHANUSI, LOCALIDADES DE ROCA
FUERTE, PUERTO PERÚ, COTOYACU, GRAU Y PAMPA
HERMOSA, DISTRITO DE YURIMAGUAS, PROVINCIA DE
ALTO AMAZONAS, DEPARTAMENTO DE LORETO”. CUI
2572367.**

¹ Estas Bases se utilizarán para la contratación del servicio de consultoría de obra. Para tal efecto, se deberá tener en cuenta la siguiente definición:

Consultoría de obra: Servicios profesionales altamente calificados consistente en la elaboración del expediente técnico de obras, en la supervisión de la elaboración de expediente técnico de obra o en la supervisión de obras.

DEBER DE COLABORACIÓN

La Entidad y todo proveedor que se someta a las presentes Bases, sea como participante, postor y/o contratista, deben conducir su actuación conforme a los principios previstos en la Ley de Contrataciones del Estado.

En este contexto, se encuentran obligados a prestar su colaboración al OSCE y a la Secretaría Técnica de la Comisión de Defensa de la Libre Competencia del INDECOPI, en todo momento según corresponda a sus competencias, a fin de comunicar presuntos casos de fraude, colusión y corrupción por parte de los funcionarios y servidores de la Entidad, así como los proveedores y demás actores que participan en el proceso de contratación.

De igual forma, deben poner en conocimiento del OSCE y a la Secretaría Técnica de la Comisión de Defensa de la Libre Competencia del INDECOPI los indicios de conductas anticompetitivas que se presenten durante el proceso de contratación, en los términos del Decreto Legislativo N° 1034, "Ley de Represión de Conductas Anticompetitivas", o norma que la sustituya, así como las demás normas de la materia.

La Entidad y todo proveedor que se someta a las presentes Bases, sea como participante, postor y/o contratista del proceso de contratación deben permitir al OSCE o a la Secretaría Técnica de la Comisión de Defensa de la Libre Competencia del INDECOPI el acceso a la información referida a las contrataciones del Estado que sea requerida, prestar testimonio o absolución de posiciones que se requieran, entre otras formas de colaboración.

SECCIÓN GENERAL

DISPOSICIONES COMUNES DEL PROCEDIMIENTO DE SELECCIÓN

(ESTA SECCIÓN NO DEBE SER MODIFICADA EN NINGÚN EXTREMO, BAJO SANCIÓN DE NULIDAD)

CAPÍTULO I ETAPAS DEL PROCEDIMIENTO DE SELECCIÓN

1.1. REFERENCIAS

Cuando en el presente documento se mencione la palabra Ley, se entiende que se está haciendo referencia a la Ley N° 30225, Ley de Contrataciones del Estado, y cuando se mencione la palabra Reglamento, se entiende que se está haciendo referencia al Reglamento de la Ley de Contrataciones del Estado aprobado por Decreto Supremo N° 344-2018-EF.

Las referidas normas incluyen sus respectivas modificaciones, de ser el caso.

1.2. CONVOCATORIA

Se realiza a través de su publicación en el SEACE de conformidad con lo señalado en el artículo 54 del Reglamento, en la fecha señalada en el calendario del procedimiento de selección, debiendo adjuntar las bases y resumen ejecutivo.

1.3. REGISTRO DE PARTICIPANTES

El registro de participantes se realiza conforme al artículo 55 del Reglamento. En el caso de un consorcio, basta que se registre uno (1) de sus integrantes.

Importante

- *Para registrarse como participante en un procedimiento de selección convocado por las Entidades del Estado Peruano, es necesario que los proveedores cuenten con inscripción vigente y estar habilitados ante el Registro Nacional de Proveedores (RNP) que administra el Organismo Supervisor de las Contrataciones del Estado (OSCE). Para obtener mayor información, se puede ingresar a la siguiente dirección electrónica: www.rnp.gob.pe.*
- *Los proveedores que deseen registrar su participación deben ingresar al SEACE utilizando su Certificado SEACE (usuario y contraseña). Asimismo, deben observar las instrucciones señaladas en el documento de orientación "Guía para el registro de participantes electrónico" publicado en <https://www2.seace.gob.pe/>.*
- *En caso los proveedores no cuenten con inscripción vigente en el RNP y/o se encuentren inhabilitados o suspendidos para ser participantes, postores y/o contratistas, el SEACE restringirá su registro, quedando a potestad de estos intentar nuevamente registrar su participación en el procedimiento de selección en cualquier otro momento, dentro del plazo establecido para dicha etapa, siempre que haya obtenido la vigencia de su inscripción o quedado sin efecto la sanción que le impuso el Tribunal de Contrataciones del Estado.*

1.4. FORMULACIÓN DE CONSULTAS Y OBSERVACIONES A LAS BASES

La formulación de consultas y observaciones a las bases se efectúa de conformidad con lo establecido en los numerales 72.1 y 72.2 del artículo 72 del Reglamento.

Importante

No pueden formularse consultas ni observaciones respecto del contenido de una ficha de homologación aprobada, aun cuando el requerimiento haya sido homologado parcialmente respecto a las características técnicas y/o requisitos de calificación y/o condiciones de ejecución. Las consultas y observaciones que se formulen sobre el particular, se tienen como no presentadas.

1.5. ABSOLUCIÓN DE CONSULTAS, OBSERVACIONES E INTEGRACIÓN DE BASES

La absolución de consultas, observaciones e integración de las bases se realizan conforme a las disposiciones previstas en los numerales 72.4 y 72.5 del artículo 72 del Reglamento.

Importante

- *No se absolverán consultas y observaciones a las bases que se presenten en forma física.*
- *Cuando exista divergencia entre lo indicado en el pliego de absolución de consultas y observaciones y la integración de bases, prevalece lo absuelto en el referido pliego; sin perjuicio, del deslinde de responsabilidades correspondiente.*

1.6. ELEVACIÓN AL OSCE DEL PLIEGO DE ABSOLUCIÓN DE CONSULTAS Y OBSERVACIONES E INTEGRACIÓN DE BASES

Los cuestionamientos al pliego de absolución de consultas y observaciones así como a las bases integradas por supuestas vulneraciones a la normativa de contrataciones, a los principios que rigen la contratación pública u otra normativa que tenga relación con el objeto de la contratación, pueden ser elevados al OSCE de acuerdo a lo indicado en los numerales del 72.8 al 72.11 del artículo 72 del Reglamento.

La solicitud de elevación para emisión de Pronunciamiento se presenta ante la Entidad, la cual debe remitir al OSCE el expediente completo, de acuerdo a lo señalado en el artículo 124 del TUO de la Ley 27444, aprobado por Decreto Supremo N° 004-2019-JUS, al día hábil siguiente de recibida dicha solicitud.

Advertencia

La solicitud de elevación al OSCE de los cuestionamientos al pliego de absolución de consultas y observaciones, así como a las Bases integradas, se realiza de manera electrónica a través del SEACE, a partir de la oportunidad en que establezca el OSCE mediante comunicado.

Importante

Constituye infracción pasible de sanción según lo previsto en el literal n) del numeral 50.1 del artículo 50 de la Ley, presentar cuestionamientos maliciosos o manifiestamente infundados al pliego de absolución de consultas y/u observaciones.

1.7. FORMA DE PRESENTACIÓN DE OFERTAS

Las ofertas se presentan conforme lo establecido en el artículo 59 del Reglamento.

Las declaraciones juradas, formatos o formularios previstos en las bases que conforman la oferta deben estar debidamente firmados por el postor (firma manuscrita o digital, según la Ley N° 27269, Ley de Firmas y Certificados Digitales²). Los demás documentos deben ser visados por el postor. En el caso de persona jurídica, por su representante legal, apoderado o mandatario designado para dicho fin y, en el caso de persona natural, por este o su apoderado. No se acepta el pegado de la imagen de una firma o visto. Las ofertas se presentan foliadas.

Importante

² Para mayor información sobre la normativa de firmas y certificados digitales ingresar a: <https://www.indecopi.gob.pe/web/firmas-digitales/firmar-y-certificados-digitales>

- *Los formularios electrónicos que se encuentran en el SEACE y que los proveedores deben llenar para presentar sus ofertas, tienen carácter de declaración jurada.*
- *En caso la información contenida en los documentos escaneados que conforman la oferta no coincida con lo declarado a través del SEACE, prevalece la información declarada en los documentos escaneados.*
- *No se tomará en cuenta las ofertas que se presenten en físico a la Entidad.*

1.8. PRESENTACIÓN Y APERTURA DE OFERTAS

El participante presentará su oferta de manera electrónica a través del SEACE, desde las 00:01 horas hasta las 23:59 horas del día establecido para el efecto en el cronograma del procedimiento; adjuntando el archivo digitalizado que contenga los documentos que conforman la oferta de acuerdo a lo requerido en las bases.

El participante debe verificar antes de su envío, bajo su responsabilidad, que el archivo pueda ser descargado y su contenido sea legible.

Importante

Los integrantes de un consorcio no pueden presentar ofertas individuales ni conformar más de un consorcio en un procedimiento de selección, o en un determinado ítem cuando se trate de procedimientos de selección según relación de ítems.

En la apertura electrónica de la oferta técnica, el comité de selección verifica la presentación de lo exigido en la sección específica de las bases de conformidad con el numeral 81.2 del artículo 81 del Reglamento y determina si las ofertas responden a las características y/o requisitos y condiciones de los Términos de Referencia, detallados en la sección específica de las bases. De no cumplir con lo requerido, la oferta se considera no admitida.

1.9. CALIFICACIÓN Y EVALUACIÓN DE LAS OFERTAS

La calificación y evaluación de los postores se realiza conforme los requisitos de calificación y factores de evaluación que se indican en la sección específica de las bases.

La evaluación técnica y económica se realiza sobre la base de:

Oferta técnica : 100 puntos
Oferta económica : 100 puntos

1.9.1 CALIFICACIÓN DE LAS OFERTAS TÉCNICAS

La calificación de las ofertas técnicas se realiza conforme a lo establecido en el numeral 82.1 del artículo 82 del Reglamento.

1.9.2 EVALUACIÓN DE LAS OFERTAS TÉCNICAS

La evaluación de las ofertas técnicas se realiza conforme a lo establecido en los numerales 82.2 y 82.3 del artículo 82 del Reglamento.

1.9.3 APERTURA Y EVALUACIÓN DE OFERTAS ECONÓMICAS

El comité de selección evalúa las ofertas económicas y determina el puntaje total de las ofertas de conformidad con el artículo 83 del Reglamento así como los coeficientes de ponderación previstos en la sección específica de las bases.

Importante

En el caso de procedimientos de selección por relación de ítems cuando la contratación del servicio de consultoría de obra va a ser prestado fuera de la provincia de Lima y Callao y el monto del valor referencial de algún ítem no supere los doscientos mil Soles (S/ 200,000.00), a solicitud del postor se asigna una bonificación equivalente al diez por ciento (10%) sobre el puntaje total obtenido en dicho ítem por los postores con domicilio en la provincia donde prestará el servicio, o en las provincias colindantes, sean o no pertenecientes al mismo departamento o región. El domicilio es el consignado en la constancia de inscripción ante el RNP³.

1.10. SUBSANACIÓN DE LAS OFERTAS

La subsanación de las ofertas se sujeta a lo establecido en el artículo 60 del Reglamento. El plazo que se otorgue para la subsanación no puede ser inferior a un (1) día hábil.

La solicitud de subsanación se realiza de manera electrónica a través del SEACE y será remitida al correo electrónico consignado por el postor al momento de realizar su inscripción en el RNP, siendo su responsabilidad el permanente seguimiento de las notificaciones a dicho correo. La notificación de la solicitud se entiende efectuada el día de su envío al correo electrónico.

La presentación de las subsanaciones se realiza a través del SEACE. No se tomará en cuenta la subsanación que se presente en físico a la Entidad.

1.11. OTORGAMIENTO DE LA BUENA PRO

La buena pro se otorga luego de la evaluación correspondiente según lo indicado en el numeral 1.9.3 de la presente sección.

Previo al otorgamiento de la buena pro, el comité de selección aplica lo dispuesto en el artículo 68 del Reglamento, sobre el rechazo de las ofertas, de ser el caso.

En el supuesto de que dos (2) o más ofertas empaten, el otorgamiento de la buena pro se efectúa siguiendo estrictamente el orden señalado en el numeral 84.2 del artículo 84 del Reglamento. El desempate mediante sorteo se realiza de manera electrónica a través del SEACE.

Definida la oferta ganadora, el comité de selección otorga la buena pro, mediante su publicación en el SEACE, incluyendo el cuadro comparativo y las actas debidamente motivadas de los resultados de la admisión, no admisión, calificación, descalificación, evaluación, rechazo y el otorgamiento de la buena pro.

1.12. CONSENTIMIENTO DE LA BUENA PRO

Cuando se hayan presentado dos (2) o más ofertas, el consentimiento de la buena pro se produce a los ocho (8) días hábiles siguientes de la notificación de su otorgamiento, sin que los postores hayan ejercido el derecho de interponer el recurso de apelación.

En caso que se haya presentado una sola oferta, el consentimiento de la buena pro se produce el mismo día de la notificación de su otorgamiento.

El consentimiento del otorgamiento de la buena pro se publica en el SEACE al día hábil siguiente de producido.

³ La constancia de inscripción electrónica se visualizará en el portal web del Registro Nacional de Proveedores: www.rnp.gob.pe

Importante

Una vez consentido el otorgamiento de la buena pro, el órgano encargado de las contrataciones o el órgano de la Entidad al que se haya asignado tal función realiza la verificación de la oferta presentada por el postor ganador de la buena pro conforme lo establecido en el numeral 64.6 del artículo 64 del Reglamento.

CAPÍTULO II

SOLUCIÓN DE CONTROVERSIAS DURANTE EL PROCEDIMIENTO DE SELECCIÓN

2.1. RECURSO DE APELACIÓN

A través del recurso de apelación se pueden impugnar los actos dictados durante el desarrollo del procedimiento de selección hasta antes del perfeccionamiento del contrato.

El recurso de apelación se presenta ante y es resuelto por el Tribunal de Contrataciones del Estado.

Los actos que declaren la nulidad de oficio, la cancelación del procedimiento de selección y otros actos emitidos por el Titular de la Entidad que afecten la continuidad de este, se impugnan ante el Tribunal de Contrataciones del Estado.

Importante

- *Una vez otorgada la buena pro, el comité de selección, está en la obligación de permitir el acceso de los participantes y postores al expediente de contratación, salvo la información calificada como secreta, confidencial o reservada por la normativa de la materia, a más tardar dentro del día siguiente de haberse solicitado por escrito.*
- *A efectos de recoger la información de su interés, los postores pueden valerse de distintos medios, tales como: (i) la lectura y/o toma de apuntes, (ii) la captura y almacenamiento de imágenes, e incluso (iii) pueden solicitar copia de la documentación obrante en el expediente, siendo que, en este último caso, la Entidad deberá entregar dicha documentación en el menor tiempo posible, previo pago por tal concepto.*
- *El recurso de apelación se presenta ante la Mesa de Partes del Tribunal o ante las oficinas desconcentradas del OSCE.*

2.2. PLAZOS DE INTERPOSICIÓN DEL RECURSO DE APELACIÓN

La apelación contra el otorgamiento de la buena pro o contra los actos dictados con anterioridad a ella se interpone dentro de los ocho (8) días hábiles siguientes de haberse notificado el otorgamiento de la buena pro.

La apelación contra los actos dictados con posterioridad al otorgamiento de la buena pro, contra la declaración de nulidad, cancelación y declaratoria de desierto del procedimiento, se interpone dentro de los ocho (8) días hábiles siguientes de haberse tomado conocimiento del acto que se desea impugnar.

CAPÍTULO III DEL CONTRATO

3.1. PERFECCIONAMIENTO DEL CONTRATO

Los plazos y el procedimiento para perfeccionar el contrato se realizan conforme a lo indicado en el artículo 141 del Reglamento.

Para perfeccionar el contrato, el postor ganador de la buena pro debe presentar los documentos señalados en el artículo 139 del Reglamento y los previstos en la sección específica de las bases.

3.2. GARANTÍAS

Las garantías que deben otorgar los postores y/o contratistas, según corresponda, son las de fiel cumplimiento del contrato y por los adelantos.

3.2.1. GARANTÍA DE FIEL CUMPLIMIENTO

Como requisito indispensable para perfeccionar el contrato, el postor ganador debe entregar a la Entidad la garantía de fiel cumplimiento del mismo por una suma equivalente al diez por ciento (10%) del monto del contrato original. Esta se mantiene vigente hasta el consentimiento de la liquidación final.

3.2.2. GARANTÍA DE FIEL CUMPLIMIENTO POR PRESTACIONES ACCESORIAS

En las contrataciones que conllevan la ejecución de prestaciones accesorias, tales como mantenimiento, reparación o actividades afines, se otorga una garantía adicional por una suma equivalente al diez por ciento (10%) del monto del contrato de la prestación accesoria, la misma que debe ser renovada periódicamente hasta el cumplimiento total de las obligaciones garantizadas.

Importante

En los contratos de consultorías de obras que celebren las Entidades con las micro y pequeñas empresas, estas últimas pueden otorgar como garantía de fiel cumplimiento el diez por ciento (10%) del monto del contrato, porcentaje que es retenido por la Entidad durante la primera mitad del número total de pagos a realizarse, de forma prorrateada en cada pago, con cargo a ser devuelto a la finalización del mismo, conforme lo establecen los numerales 149.4 y 149.5 del artículo 149 del Reglamento y numeral 151.2 del artículo 151 del Reglamento.

3.2.3. GARANTÍA POR ADELANTO

En caso se haya previsto en la sección específica de las bases la entrega de adelantos, el contratista debe presentar una garantía emitida por idéntico monto conforme a lo estipulado en el artículo 153 del Reglamento.

3.3. REQUISITOS DE LAS GARANTÍAS

Las garantías que se presenten deben ser incondicionales, solidarias, irrevocables y de realización automática en el país, al solo requerimiento de la Entidad. Asimismo, deben ser emitidas por empresas que se encuentren bajo la supervisión directa de la Superintendencia de Banca, Seguros y Administradoras Privadas de Fondos de Pensiones y que cuenten con clasificación de riesgo B o superior. Asimismo, deben estar autorizadas para emitir garantías; o estar consideradas en la última lista de bancos extranjeros de primera categoría que

periódicamente publica el Banco Central de Reserva del Perú.

Importante

Corresponde a la Entidad verificar que las garantías presentadas por el postor ganador de la buena pro y/o contratista cumplan con los requisitos y condiciones necesarios para su aceptación y eventual ejecución; sin perjuicio de la determinación de las responsabilidades funcionales que correspondan.

Advertencia

Los funcionarios de las Entidades no deben aceptar garantías emitidas bajo condiciones distintas a las establecidas en el presente numeral, debiendo tener en cuenta lo siguiente:

- 1. La clasificadora de riesgo que asigna la clasificación a la empresa que emite la garantía debe encontrarse listada en el portal web de la SBS (<http://www.sbs.gob.pe/sistema-financiero/clasificadoras-de-riesgo>).*
- 2. Se debe identificar en la página web de la clasificadora de riesgo respectiva, cuál es la clasificación vigente de la empresa que emite la garantía, considerando la vigencia a la fecha de emisión de la garantía.*
- 3. Para fines de lo establecido en el artículo 148 del Reglamento, la clasificación de riesgo B, incluye las clasificaciones B+ y B.*
- 4. Si la empresa que otorga la garantía cuenta con más de una clasificación de riesgo emitida por distintas empresas listadas en el portal web de la SBS, bastará que en una de ellas cumpla con la clasificación mínima establecida en el Reglamento.*

En caso exista alguna duda sobre la clasificación de riesgo asignada a la empresa emisora de la garantía, se deberá consultar a la clasificadora de riesgos respectiva.

De otro lado, además de cumplir con el requisito referido a la clasificación de riesgo, a efectos de verificar si la empresa emisora se encuentra autorizada por la SBS para emitir garantías, debe revisarse el portal web de dicha Entidad (<http://www.sbs.gob.pe/sistema-financiero/relacion-de-empresas-que-se-encuentran-autorizadas-a-emitar-cartas-fianza>).

Los funcionarios competentes deben verificar la autenticidad de la garantía a través de los mecanismos establecidos (consulta web, teléfono u otros) por la empresa emisora.

3.4. EJECUCIÓN DE GARANTÍAS

La Entidad puede solicitar la ejecución de las garantías conforme a los supuestos contemplados en el artículo 155 del Reglamento.

3.5. ADELANTOS

La Entidad puede entregar adelantos directos al contratista, los que en ningún caso exceden en conjunto del treinta por ciento (30%) del monto del contrato original, siempre que ello haya sido previsto en la sección específica de las bases.

3.6. PENALIDADES

3.6.1. PENALIDAD POR MORA EN LA EJECUCIÓN DE LA PRESTACIÓN

En caso de retraso injustificado del contratista en la ejecución de las prestaciones objeto del contrato, la Entidad le aplica automáticamente una penalidad por mora por cada día

de atraso, de conformidad con el artículo 162 del Reglamento.

3.6.2. OTRAS PENALIDADES

La Entidad puede establecer penalidades distintas a la mencionada en el numeral precedente, según lo previsto en el artículo 163 del Reglamento y lo indicado en la sección específica de las bases.

Estos dos tipos de penalidades se calculan en forma independiente y pueden alcanzar cada una un monto máximo equivalente al diez por ciento (10%) del monto del contrato vigente, o de ser el caso, del ítem que debió ejecutarse.

3.7. PAGOS

El pago se realiza después de ejecutada la respectiva prestación, pudiendo contemplarse pagos a cuenta, según la forma establecida en la sección específica de las bases o en el contrato.

La Entidad paga las contraprestaciones pactadas a favor del contratista dentro de los diez (10) días calendario siguientes de otorgada la conformidad de los servicios, siempre que se verifiquen las condiciones establecidas en el contrato para ello, bajo responsabilidad del funcionario competente.

La conformidad se emite en un plazo máximo de quince (15) días, bajo responsabilidad del funcionario que debe emitir la conformidad.

En el caso que se haya suscrito contrato con un consorcio, el pago se realizará de acuerdo a lo que se indique en el contrato de consorcio.

Advertencia

En caso de retraso en los pagos a cuenta o pago final por parte de la Entidad, salvo que se deba a caso fortuito o fuerza mayor, esta reconoce al contratista los intereses legales correspondientes, de conformidad con el artículo 39 de la Ley y 171 del Reglamento, debiendo repetir contra los responsables de la demora injustificada.

3.8. INCUMPLIMIENTO DEL CONTRATO

Las causales para la resolución del contrato, serán aplicadas de conformidad con el artículo 36 de la Ley y 164 del Reglamento.

3.9. DISPOSICIONES FINALES

Todos los demás aspectos del presente procedimiento no contemplados en las bases se regirán supletoriamente por la Ley y su Reglamento, así como por las disposiciones legales vigentes.

SECCIÓN ESPECÍFICA

CONDICIONES ESPECIALES DEL PROCEDIMIENTO DE SELECCIÓN

(EN ESTA SECCIÓN LA ENTIDAD DEBERÁ COMPLETAR LA INFORMACIÓN EXIGIDA, DE ACUERDO A LAS
INSTRUCCIONES INDICADAS)

CAPÍTULO I GENERALIDADES

1.1. ENTIDAD CONVOCANTE

Nombre : PROYECTO ESPECIAL DATEM DEL MARAÑÓN ALTO
AMAZONAS LORETO CONDORCANQUI

RUC N° : 20572268200

Domicilio legal : CAR.YURIMAGUAS - SAN RAMON KM. 5 (INIA SAN RAMON)
LORETO - ALTO AMAZONAS – YURIMAGUAS

Teléfono: :

Correo electrónico: : jviena@pedamaalc.gob.pe

1.2. OBJETO DE LA CONVOCATORIA

El presente procedimiento de selección tiene por objeto la contratación del servicio de consultoría de obra para la **Elaboración del Expediente Técnico del Proyecto: “Creación del Servicio de provisión de agua para Riego en la Margen Derecha del Río Shanusi, localidades de Roca Fuerte, Puerto Perú, Cotoyacu, Grau y Pampa Hermosa, distrito de Yurimaguas, provincia de Alto Amazonas, departamento de Loreto”**. CUI 2572367.

1.3. VALOR REFERENCIAL⁴

El valor referencial asciende a **S/ 1'005,227.01 (UN MILLÓN CINCO MIL DOSCIENTOS VEINTISIETE CON 01/100 SOLES)**, incluidos los impuestos de Ley y cualquier otro concepto que incida en el costo total del servicio de consultoría de obra. El valor referencial ha sido calculado al mes de Noviembre de 2023.

Valor Referencial (VR)	Límites ⁵	
	Inferior	Superior
S/ 1'005,227.01 (Un Millón Cinco Mil Doscientos Veintisiete con 01/100 soles)	S/ 904,704.31 (Novecientos Cuatro Mil Setecientos Cuatro con 31/100 soles)	S/ 1'105,749.71 (Un Millón Ciento Cinco Mil Setecientos Cuarenta y Nueve con 71/100 soles)

Importante

Las ofertas económicas no pueden exceder los límites del valor referencial de conformidad con el numeral 28.2 del artículo 28 de la Ley.

⁴ El monto del valor referencial indicado en esta sección de las bases no debe diferir del monto del valor referencial consignado en la ficha del procedimiento en el SEACE. No obstante, de existir contradicción entre estos montos, primará el monto del valor referencial indicado en las bases aprobadas.

⁵ De acuerdo a lo señalado en el artículo 48 del Reglamento, estos límites se calculan considerando dos (2) decimales. Para ello, si el límite inferior tiene más de dos decimales, se aumenta en un dígito el valor del segundo decimal; en el caso del límite superior, se considera el valor del segundo decimal sin efectuar el redondeo.

De conformidad con lo señalado en el numeral 2 de la citada Disposición Complementaria Final, en las bases se debe establecer además del valor referencial, los límites de este, con y sin IGV, tal como se indica a continuación:

Valor Referencial (VR)	Límite Inferior		Límite Superior	
	Con IGV	Sin IGV	Con IGV	Sin IGV
S/ 1'005,227.01 (Un Millón Ciento Mil Doscientos Veintisiete con 01/100 soles)	S/ 904,704.31 (Novecientos Cuatro Mil Setecientos Cuatro con 31/100 soles)	S/ 766,698.57 (Setecientos Sesenta y Seis Mil Seiscientos Noventa y Ocho con 57/100 soles)	S/ 1'105,749.71 (Un Millón Ciento Cinco Mil Setecientos Cuarenta y Nueve con 71/100 soles)	S/ 937,076.03 (Novecientos Treinta y Siete Mil Setenta y Seis con 03/100 soles)

1.4. EXPEDIENTE DE CONTRATACIÓN

El expediente de contratación fue aprobado mediante Memorando N° 702-2023-MIDAGRI-PEDAMAALC-DE el 07 de noviembre de 2023.

1.5. FUENTE DE FINANCIAMIENTO

Tipo de Financiamiento	Meta	Categoría Presupuestal	Especifica de gasto	Componente y/o Actividad
1-00	0012	0121	26.81.31	ELABORACIÓN DE EXPEDIENTE TECNICO.

Importante

La fuente de financiamiento debe corresponder a aquella prevista en la Ley de Equilibrio Financiero del Presupuesto del Sector Público del año fiscal en el cual se convoca el procedimiento de selección.

1.6. SISTEMA DE CONTRATACIÓN

El presente procedimiento se rige por el sistema de A SUMA ALZADA, de acuerdo con lo establecido en el expediente de contratación respectivo.

1.7. ALCANCES DEL REQUERIMIENTO

El alcance de la prestación está definido en el Capítulo III de la presente sección de las bases.

1.8. PLAZO DE PRESTACIÓN DEL SERVICIO DE CONSULTORÍA DE OBRA

Los servicios de consultoría de obra materia de la presente convocatoria se prestarán en el plazo de Ciento Veinte (120) días calendario, en concordancia con lo establecido en el expediente de contratación.

Importante

En el caso de supervisión de obras, el plazo inicial del contrato debe estar vinculado al del contrato de la obra a ejecutar y comprender hasta la liquidación de la obra, de conformidad con el artículo 10 de la Ley.

1.9. COSTO DE REPRODUCCIÓN Y ENTREGA DE BASES

Los participantes registrados tienen el derecho de recabar un ejemplar de las bases, para cuyo efecto es gratuito.

Importante

El costo de entrega de un ejemplar de las bases no puede exceder el costo de su reproducción.

1.10. BASE LEGAL

- Ley N° 31638 - Ley de Presupuesto del Sector Público para el Año Fiscal 2023.
- Ley N° 31639 - Ley de Equilibrio Financiero del Presupuesto del Sector Público para el 2023.
- Ley N° 31640 - Ley de Endeudamiento del Sector Público para el Año Fiscal 2023.
- Ley N° 27444 - Ley del Procedimiento Administrativo General.
- Ley N° 27806 - Ley de Transparencia y Acceso a la Información Pública.
- Ley N° 30225 - Ley de Contrataciones del Estado.
- Decreto Legislativo N° 1444 que modifica la Ley N° 30225 Ley de Contrataciones del Estado.
- Decreto Supremo N° 344-2018-EF – Reglamento de la Ley de Contrataciones del Estado.
- Texto Único Ordenado de la Ley N° 30225 Ley de Contrataciones del Estado. Aprobado mediante Decreto Supremo N° 082-2019-EF.
- Decreto Supremo N° 377-2019-EF que modifica el Reglamento de la Ley de Contrataciones del Estado.
- Decreto Supremo N° 168-2020-EF que modifica el Reglamento de la Ley de Contrataciones del Estado.
- Decreto Supremo N° 162-2021-EF que modifica el Reglamento de la Ley de Contrataciones del Estado.
- Decreto Supremo N° 234-2022-EF que modifica el Reglamento de la Ley de Contrataciones del Estado.
- Decreto Supremo N° 308-2022-EF que modifica el Reglamento de la Ley de Contrataciones del Estado.

Las referidas normas incluyen sus respectivas modificaciones, de ser el caso.

CAPÍTULO II DEL PROCEDIMIENTO DE SELECCIÓN

2.1. CALENDARIO DEL PROCEDIMIENTO DE SELECCIÓN

Según el cronograma de la ficha de selección de la convocatoria publicada en el SEACE.

Importante

De conformidad con la vigesimosegunda Disposición Complementaria Final del Reglamento, en caso la Entidad (Ministerios y sus organismos públicos, programas o proyectos adscritos) haya difundido el requerimiento a través del SEACE siguiendo el procedimiento establecido en dicha disposición, no procede formular consultas u observaciones al requerimiento.

2.2. CONTENIDO DE LAS OFERTAS

2.2.1. OFERTA TÉCNICA

La oferta contendrá, además de un índice de documentos⁶, la siguiente documentación:

2.2.1.1. Documentación de presentación obligatoria

A. Documentos para la admisión de la oferta

- a.1) Declaración jurada de datos del postor. (**Anexo N° 1**)
- a.2) Documento que acredite la representación de quien suscribe la oferta.

En caso de persona jurídica, copia del certificado de vigencia de poder del representante legal, apoderado o mandatario designado para tal efecto.

En caso de persona natural, copia del documento nacional de identidad o documento análogo, o del certificado de vigencia de poder otorgado por persona natural, del apoderado o mandatario, según corresponda.

En el caso de consorcios, este documento debe ser presentado por cada uno de los integrantes del consorcio que suscriba la promesa de consorcio, según corresponda.

Advertencia

De acuerdo con el artículo 4 del Decreto Legislativo N° 1246, las Entidades están prohibidas de exigir a los administrados o usuarios la información que puedan obtener directamente mediante la interoperabilidad a que se refieren los artículos 2 y 3 de dicho Decreto Legislativo. En esa medida, si la Entidad es usuaria de la Plataforma de Interoperabilidad del Estado – PIDE⁷ y siempre que el servicio web se encuentre activo en el Catálogo de Servicios de dicha plataforma, no corresponderá exigir el certificado de vigencia de poder y/o documento nacional de identidad.

⁶ La omisión del índice no determina la no admisión de la oferta.

⁷ Para mayor información de las Entidades usuarias y del Catálogo de Servicios de la Plataforma de Interoperabilidad del Estado – PIDE ingresar al siguiente enlace <https://www.gobiernodigital.gob.pe/interoperabilidad/>

- a.3) Declaración jurada de acuerdo con el literal b) del artículo 52 del Reglamento. **(Anexo N° 2)**
- a.4) Declaración jurada de cumplimiento de los Términos de Referencia contenidos en el numeral 3.1 del Capítulo III de la presente sección. **(Anexo N° 3)**
- a.5) Declaración jurada de plazo de prestación del servicio de consultoría de obra. **(Anexo N° 4)**
- a.6) Promesa de consorcio con firmas legalizadas, de ser el caso, en la que se consigne los integrantes, el representante común, el domicilio común y las obligaciones a las que se compromete cada uno de los integrantes del consorcio así como el porcentaje equivalente a dichas obligaciones. **(Anexo N° 5)**

Importante

El comité de selección verifica la presentación de los documentos requeridos. De no cumplir con lo requerido, la oferta se considera no admitida.

B. Documentos para acreditar los requisitos de calificación

Incorporar en la oferta los documentos que acreditan los “**Requisitos de Calificación**” que se detallan en el numeral 3.2 del Capítulo III de la presente sección de las bases.

2.2.1.2. Documentación de presentación facultativa:

- a) Incorporar en la oferta los documentos que acreditan los “**Factores de Evaluación**” establecidos en el Capítulo IV de la presente sección de las bases, a efectos de obtener el puntaje previsto en dicho Capítulo para cada factor.
- b) Los postores que apliquen el beneficio de la exoneración del IGV previsto en la Ley N° 27037, Ley de Promoción de la Inversión en la Amazonía, deben presentar la Declaración Jurada de cumplimiento de condiciones para la aplicación de la exoneración del IGV (Anexo N° 7).
- c) En el único ítem los postores con domicilio en la provincia donde se prestará el servicio de consultoría de obra, o en las provincias colindantes, sean o no pertenecientes al mismo departamento o región, pueden presentar la solicitud de bonificación por servicios prestados fuera de la provincia de Lima y Callao, según Anexo N° 10.

Advertencia

El comité de selección no podrá exigir al postor la presentación de documentos que no hayan sido indicados en los acápites “Documentos para la admisión de la oferta”, “Requisitos de calificación” y “Factores de evaluación”.

2.2.2. OFERTA ECONÓMICA

La oferta económica expresada en SOLES. Adjuntar obligatoriamente el **Anexo N° 6**.

El monto total de la oferta económica y los subtotales que lo componen deben ser expresados con dos (2) decimales. Los precios unitarios o tarifas pueden ser expresados con más de dos (2) decimales.

Importante

- *El comité de selección declara no admitidas las ofertas que no se encuentren dentro de los límites del valor referencial previstos en el numeral 28.2 del artículo 28 de la Ley.*
- *La estructura de costos, se presenta para el perfeccionamiento del contrato.*

2.3. DETERMINACIÓN DEL PUNTAJE TOTAL DE LAS OFERTAS

Una vez evaluadas las ofertas técnica y económica se procederán a determinar el puntaje total de las mismas.

El puntaje total de las ofertas es el promedio ponderado de ambas evaluaciones, obtenido de la aplicación de la siguiente fórmula:

$$PTPi = c_1 PT_i + c_2 Pe_i$$

Donde:

- PTPi = Puntaje total del postor i
PTi = Puntaje por evaluación técnica del postor i
Pei = Puntaje por evaluación económica del postor i
c₁ = Coeficiente de ponderación para la evaluación técnica.
c₂ = Coeficiente de ponderación para la evaluación económica.

Se aplicarán las siguientes ponderaciones:

- c₁ = **0.80**
c₂ = **0.20**

Donde: c₁ + c₂ = 1.00

2.4. REQUISITOS PARA PERFECCIONAR EL CONTRATO

El postor ganador de la buena pro debe presentar los siguientes documentos para perfeccionar el contrato:

- Garantía de fiel cumplimiento del contrato.
- Garantía de fiel cumplimiento por prestaciones accesorias, de ser el caso.
- Contrato de consorcio con firmas legalizadas ante Notario de cada uno de los integrantes, de ser el caso.
- Código de cuenta interbancaria (CCI) o, en el caso de proveedores no domiciliados, el número de su cuenta bancaria y la entidad bancaria en el exterior.
- Copia de la vigencia del poder del representante legal de la empresa que acredite que cuenta con facultades para perfeccionar el contrato, cuando corresponda.
- Copia de DNI del postor en caso de persona natural, o de su representante legal en caso de persona jurídica.

Advertencia

De acuerdo con el artículo 4 del Decreto Legislativo N° 1246, las Entidades están prohibidas de exigir a los administrados o usuarios la información que puedan obtener directamente mediante la interoperabilidad a que se refieren los artículos 2 y 3 de dicho Decreto Legislativo. En esa medida, si la Entidad es usuaria de la Plataforma de Interoperabilidad del Estado – PIDE⁸ y

⁸ Para mayor información de las Entidades usuarias y del Catálogo de Servicios de la Plataforma de Interoperabilidad del Estado – PIDE ingresar al siguiente enlace <https://www.gobiernodigital.gob.pe/interoperabilidad/>

siempre que el servicio web se encuentre activo en el Catálogo de Servicios de dicha plataforma, no corresponderá exigir los documentos previstos en los literales e) y f).

- g) Domicilio para efectos de la notificación durante la ejecución del contrato.
- h) Autorización de notificación de la decisión de la Entidad sobre la solicitud de ampliación de plazo mediante medios electrónicos de comunicación⁹. **(Anexo N° 12)**
- i) Detalle de los precios unitarios de la oferta económica¹⁰.
- j) Estructura de costos de la oferta económica.
- k) Detalle del monto de la oferta económica de cada uno de los servicios de consultoría de obra que conforman el paquete¹¹.
- l) Copia de los diplomas que acrediten la formación académica requerida del personal clave, en caso que el grado o título profesional requerido no se encuentren publicados en el Registro Nacional de Grados Académicos y Títulos Profesionales a cargo de la de la Superintendencia Nacional de Educación Superior Universitaria – SUNEDU¹².
- m) Copia de (i) contratos y su respectiva conformidad o (ii) constancias o (iii) certificados o (iv) cualquier otra documentación que, de manera fehaciente demuestre la experiencia del personal clave.
- n) Copia de documentos que sustenten la propiedad, la posesión, el compromiso de compra venta o alquiler u otro documento que acredite la disponibilidad del requisito de calificación equipamiento estratégico. En el caso que el postor ganador sea un consorcio los documentos de acreditación de este requisito pueden estar a nombre del consorcio o de uno de sus integrantes¹³.

Importante

- *La Entidad debe aceptar las diferentes denominaciones utilizadas para acreditar la carrera profesional requerida, aun cuando no coincida literalmente con aquella prevista en los requisitos de calificación (por ejemplo Ingeniería Ambiental, Ingeniería en Gestión Ambiental, Ingeniería y Gestión Ambiental u otras denominaciones).*
- *Los documentos que acreditan la experiencia del personal clave deben incluir como mínimo los nombres y apellidos del personal, el cargo desempeñado, el plazo de la prestación indicando el día, mes y año de inicio y culminación, el nombre de la Entidad u organización que emite el documento, la fecha de emisión y nombres y apellidos de quien suscribe el documento.*

En caso estos documentos establezcan el plazo de la experiencia adquirida por el personal clave en meses sin especificar los días la Entidad debe considerar el mes completo.

De presentarse experiencia ejecutada paralelamente (traslape), para el cómputo del tiempo de dicha experiencia sólo se considerará una vez el periodo traslapado. No obstante, de presentarse periodos traslapados en el supervisor de obra, no se considera ninguna de las experiencias acreditadas, salvo la supervisión de obras por paquete.

Se considerará aquella experiencia que no tenga una antigüedad mayor a veinticinco (25) años anteriores a la fecha de la presentación de ofertas.

Asimismo, la Entidad debe valorar de manera integral los documentos presentados para acreditar dicha experiencia. En tal sentido, aun cuando en los documentos presentados la denominación del cargo o puesto no coincida literalmente con aquella prevista en los requisitos de calificación, se deberá validar la experiencia si las actividades que realizó el profesional corresponden con la función propia del cargo o puesto requerido.

⁹ En tanto se implemente la funcionalidad en el SEACE, de conformidad con la Primera Disposición Complementaria Transitoria del Decreto Supremo N° 234-2022-EF.

¹⁰ Incluir solo en caso de la contratación bajo el sistema a suma alzada.

¹¹ Incluir solo en caso de contrataciones por paquete.

¹² <https://enlinea.sunedu.gob.pe/>

¹³ Incluir solo en caso se haya incluido el equipamiento estratégico como requisito de calificación.

- *Cuando el postor ganador de la buena pro presenta como personal clave a profesionales que se encuentren prestando servicios como residente o supervisor en obras contratadas por la Entidad que no cuentan con recepción, procede otorgar plazo adicional para subsanar, conforme lo previsto en el literal a) del artículo 141 del Reglamento.*
- *En caso que el postor ganador de la buena pro sea un consorcio, las garantías que presente este para el perfeccionamiento del contrato, así como durante la ejecución contractual, de ser el caso, además de cumplir con las condiciones establecidas en el artículo 33 de la Ley y en el artículo 148 del Reglamento, deben consignar expresamente el nombre completo o la denominación o razón social de los integrantes del consorcio, en calidad de garantizados, de lo contrario no podrán ser aceptadas por las Entidades. No se cumple el requisito antes indicado si se consigna únicamente la denominación del consorcio, conforme lo dispuesto en la Directiva "Participación de Proveedores en Consorcio en las Contrataciones del Estado".*
- *En los contratos de consultoría de obras que celebren las Entidades con las micro y pequeñas empresas, estas últimas pueden otorgar como garantía de fiel cumplimiento el diez por ciento (10%) del monto del contrato, porcentaje que es retenido por la Entidad durante la primera mitad del número total de pagos a realizarse, de forma prorrateada en cada pago, con cargo a ser devuelto a la finalización del mismo, conforme lo establece el numeral 149.4 del artículo 149 del Reglamento y numeral 151.2 del artículo 151 del Reglamento. Para dicho efecto los postores deben encontrarse registrados en el REMYPE, consignando en la Declaración Jurada de Datos del Postor (Anexo N° 1) o en la solicitud de retención de la garantía durante el perfeccionamiento del contrato, que tienen la condición de MYPE, lo cual será verificado por la Entidad en el link <http://www2.trabajo.gob.pe/servicios-en-linea-2-2> opción consulta de empresas acreditadas en el REMYPE.*

Importante

- *Corresponde a la Entidad verificar que las garantías presentadas por el postor ganador de la buena pro cumplan con los requisitos y condiciones necesarios para su aceptación y eventual ejecución; sin perjuicio de la determinación de las responsabilidades funcionales que correspondan.*
- *De conformidad con el Reglamento Consular del Perú aprobado mediante Decreto Supremo N° 076-2005-RE para que los documentos públicos y privados extendidos en el exterior tengan validez en el Perú, deben estar legalizados por los funcionarios consulares peruanos y refrendados por el Ministerio de Relaciones Exteriores del Perú, salvo que se trate de documentos públicos emitidos en países que formen parte del Convenio de la Apostilla, en cuyo caso bastará con que estos cuenten con la Apostilla de la Haya¹⁴.*
- *La Entidad no puede exigir documentación o información adicional a la consignada en el presente numeral para el perfeccionamiento del contrato.*

2.5. PERFECCIONAMIENTO DEL CONTRATO

El contrato se perfecciona con la suscripción del documento que lo contiene. Para dicho efecto el postor ganador de la buena pro, dentro del plazo previsto en el artículo 141 del Reglamento, debe presentar la documentación requerida en la Oficina de Mesa de Partes del Proyecto Especial Daten del Marañón, Alto Amazonas, Loreto, Condorcanqui, sito en San Ramón Km. 5 – (EEA-INIA). Yurimaguas-Alto Amazonas-Loreto.

2.6. ADELANTOS

La Entidad otorgará Un (1) adelanto directo por el Treinta por ciento (30%) del monto del original.

El contratista debe solicitar el adelanto dentro de los primeros siete (7) días calendario, a partir

¹⁴ Según lo previsto en la Opinión N° 009-2016/DTN.

del día siguiente de suscrito el contrato, adjuntando a su solicitud la garantía por adelantos mediante carta fianza o póliza de caución acompañada del comprobante de pago correspondiente. Vencido dicho plazo no procede la solicitud.

La Entidad debe entregar el monto solicitado dentro de los diez (10) días calendario siguientes a la presentación de la solicitud del contratista.

2.7. FORMA DE PAGO

La Entidad realizará el pago de la contraprestación pactada a favor del contratista en PAGOS PERIÓDICOS:

- 5 % a la presentación del PRIMER ENTREGABLE: (Informe N° 01), previa conformidad otorgada por la Entidad, sustentada en el informe del supervisor del estudio.
- 35% a la presentación del SEGUNDO ENTREGABLE: (Informe N° 02), previa conformidad otorgada por la Entidad, sustentada en el informe del supervisor del estudio.
- 40% a la presentación del TERCER ENTREGABLE: (Informe N° 03), previa conformidad otorgada por la Entidad, sustentada en el informe del supervisor del estudio.
- 20% al pronunciamiento por parte de la Entidad y una vez presentados los ejemplares finales, previa conformidad otorgada por la Entidad.

Para efectos del pago de las contraprestaciones ejecutadas por el contratista, la Entidad debe contar con la siguiente documentación:

- Informe del funcionario responsable del Director de la Dirección de Desarrollo Agroeconómico, previo informe del Jefe de Monitoreo, emitiendo la conformidad de la prestación efectuada.
- Comprobante de pago.
- Código de cuenta interbancaria (CCI).

Dicha documentación se debe presentar en Mesa de Partes, sito en Oficina de Mesa de Partes del Proyecto Especial Daten del Marañón, Alto Amazonas, Loreto, Condorcanqui, sito en: San Ramón Km. 5 – (EEA-INIA). Yurimaguas-Alto Amazonas-Loreto.

CAPÍTULO III REQUERIMIENTO

Importante

De conformidad con el numeral 29.8 del artículo 29 del Reglamento, el área usuaria es responsable de la adecuada formulación del requerimiento, debiendo asegurar la calidad técnica y reducir la necesidad de su reformulación por errores o deficiencias técnicas que repercutan en el proceso de contratación.

3.1. TERMINOS DE REFERENCIA

TÉRMINOS DE REFERENCIA PARA LA FORMULACIÓN DE ESTUDIOS A NIVEL DE EXPEDIENTE TECNICO

“CREACIÓN DEL SERVICIO DE PROVISIÓN DE AGUA PARA RIEGO EN LA MARGEN DERECHA DEL RÍO SHANUSI, LOCALIDADES DE ROCA FUERTE, PUERTO PERÚ, COTOYACU, GRAU Y PAMPA HERMOSA, DISTRITO DE YURIMAGUAS, PROVINCIA DE ALTO AMAZONAS, DEPARTAMENTO DE LORETO”

CONTENIDO

1. NOMBRE DEL PROYECTO.
2. ANTECEDENTES
3. DESCRIPCIÓN DE LA ZONA DE PROYECTO
 - 3.1 Ubicación del proyecto
 - 3.2 Accesibilidad
 - 3.3 Área de influencia y Beneficiarios
 - 3.4 Descripción de los componentes del proyecto
4. MARCO NORMATIVO
 - 4.1 Normas relacionadas al servicio de Consultoría
 - 4.2 Normas relacionadas a proyectos agrícolas
5. FINALIDAD PUBLICA
6. OBJETIVO DE LA CONSULTORIA
7. ALCANCES y DESCRIPCIÓN DEL SERVICIO DE CONSULTORIA
8. ELABORACIÓN DE EXPEDIENTE TÉCNICO Y CONSULTORÍAS
 - 8.1 Descripción del Proyecto
 - 8.2 Criterios para Elaborar el Expediente Técnico
 - 8.3 Alcances para la Elaboración del Expediente Técnico
9. CONTENIDOS DEL EXPEDIENTE TECNICO
 - 9.1 A nivel de Expediente Técnico de un proyecto de inversión pública.
 - 9.2 Estudios Básicos
10. REQUISITOS DEL CONSULTOR Y DE SU PERSONAL
 - 10.1 Requisitos y Perfil del Consultor
 - 10.2 Requisitos y Perfil del Personal Requerido Para el Estudio
11. RECURSOS DEL CONSULTOR Y SU PERSONAL
12. RECURSOS MINIMOS A SER PROVISTOS POR EL CONSULTOR
13. PRODUCTOS ESPERADOS
14. INFORMES DE AVANCE
15. PLAZO DE EJECUCION
16. ADELANTOS
17. FORMAS DE PAGO

18. PENALIDADES

18.1 Penalidad por Mora en la Ejecución de la Prestación

19.2 Otras Penalidades

19. RESPONSABILIDADES POR VICIOS OCULTOS

20. SUPERVISIÓN

21. PRESUPUESTO PARA LA ELABORACIÓN DEL ESTUDIO

1. NOMBRE DEL PROYECTO.

El Nombre del Proyecto es: "Creación del Servicio de provisión de agua para Riego en la Margen Derecha del Río Shanusi, localidades de Roca Fuerte, Puerto Perú, Cotoyacu, Grau y Pampa Hermosa, distrito de Yurimaguas, provincia de Alto Amazonas, departamento de Loreto". CUI 2572367.

2. ANTECEDENTES

- En el año de 1,986 los terrenos se regaban con aguas del Río Shanusi, Yanayacu y otras fuentes utilizando motobombas, ya que el Banco Agrario daba préstamos a los agricultores para tal fin. La crisis económica de la época, las crisis sociales hicieron que los agricultores abandonen sus tierras y la agricultura se venga abajo.
- En el año de 1,987 se presentó la posibilidad de construir el Canal de Riego Túpac Amaru, formulado y con posibilidades de construir por parte de CORDELOR ya que se movilizaron maquinaria, personal, material a la zona de ubicación en donde ahora se encuentra la localidad de Suniplaya. Era un proyecto de Riego por gravedad que pasaba también por la localidad de Nuevo Jaén. El proyecto solamente iba ser utilizado por el Caserío Túpac Amaru. No se llegó a concretar porque se dilapidó todo el dinero presupuestado. Otra de las observaciones, es que, según versiones de los pobladores de Nuevo Jaén, para llegar a la rasante del canal debería excavar hasta 9.0 m de profundidad, lo cual hacía más imposible dicho proyecto.
- Según el Sr. Abraham Gonzales Vela, Ex - Alcalde Delegado de, en el año de 1,997 se tenía previsto la construcción del Canal de Riego Shanusi para irrigar los terrenos de la margen izquierda del Río Shanusi en una longitud de 18.0 km desde la localidad de San Hilarión cerca al C.P. Alianza (límite del Departamento de San Martín con Loreto) hasta la localidad de Miguel Grau. Se captaría las aguas del Río Shanusi desde las partes altas, ya que sería este un riego por gravedad. La propuesta fue hecha por el Proyecto Huallaga Central y Bajo Mayo (PEHCBM) de San Martín. No se llegó a concretar por los problemas que surgieron luego de la caída del gobierno de Alberto Fujimori.
- Hechos recientes son los que en mayo del 2,008 la Federación de Productores Agrarios del Valle del Shanusi de Alto Amazonas presentó un memorial dirigido al Sr. Ministro de Agricultura por medio del cual solicitaban la construcción del canal de riego en la margen derecha del Río Shanusi en una longitud aproximada de 18.0 km para beneficiar a las localidades de Cotoyacu, Puerto Perú, Roca Fuerte, Independencia, Nuevo. Jaén, Suniplaya, Túpac Amaru, La Florida, San Pedro de Maurujay y otras zonas aledañas.

FONDO SIERRA AZUL (EX FONDO MI RIEGO)

- El fondo MI RIEGO fue creado mediante la Quincuagésima disposición Complementaria Final de la Ley N° 29951 - Ley de Presupuesto del Sector Público para el Año Fiscal 2013, y es el Ministerio de Agricultura la encargada de dicho Fondo.
- Mediante DECRETO SUPREMO N° 002-2013-AG Aprueba el Reglamento del Fondo de Promoción del Riego en la Sierra "MI RIEGO" y crea Grupo de Trabajo. Emitido en el diario El Peruano el Sábado, 26 de enero de 2013.
- Finalidad del FONDO, Mi Riego Tiene por finalidad Financiar la ejecución de proyectos de inversión pública declarados viables por el Sistema Nacional de Inversión Pública, incluyendo los estudios de pre inversión, presentados por los tres niveles de gobierno,

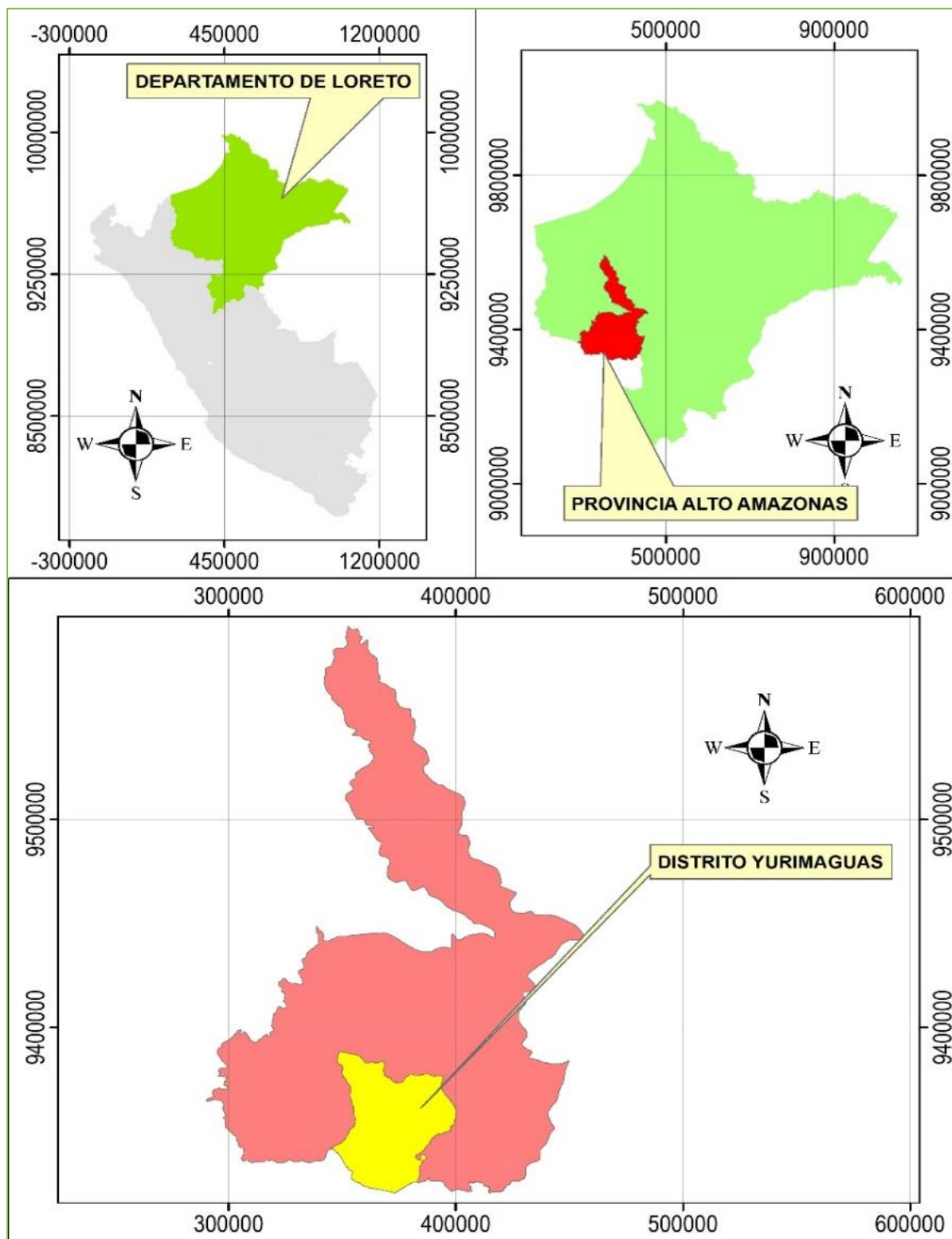
cuya ejecución se encuentra a cargo del Ministerio de Agricultura a través de alguna de sus Unidades Ejecutoras, los PIP seleccionados deben estar destinados a contribuir a reducir las brechas en la provisión de los servicios e infraestructura del uso de los recursos hídricos con fines agrícolas que tenga el mayor impacto en la reducción de la pobreza y la pobreza extrema en el país.

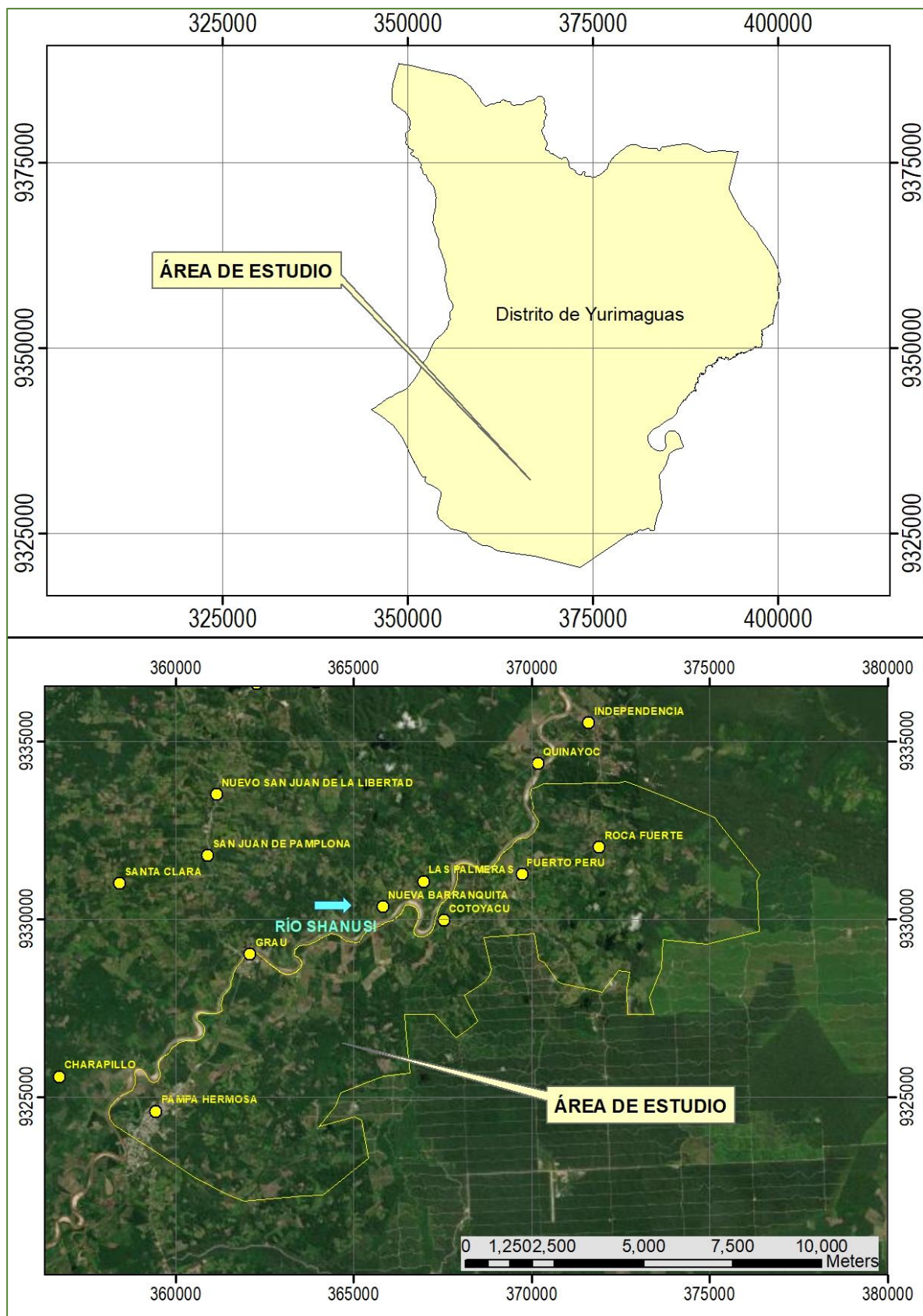
- Mediante Decreto Supremo N° 002-2017-MINAGRI, se aprueba el Reglamento del Fondo Sierra Azul y crea el Grupo de Trabajo denominado Comité Técnico del Fondo Sierra Azul, 06 de abril del 2017.

3. DESCRIPCIÓN DE LA ZONA DE PROYECTO

3.1 Ubicación del proyecto.

- a) Ubicación Política
 - Región : Loreto
 - Provincia : Alto Amazonas
 - Distrito : Yurimaguas
 - Localidad : Pampa Hermosa, Grau, Cotoyacu, Puerto Perú y Roca Fuerte.
- b) Ubicación Geográfica
 - Geográficamente la zona del proyecto se ubica dentro de las coordenadas UTM, cuyo Datum WGS84 es:
 - Norte : 9327442 m S
 - Este : 361303 m E
 - Altitud : 154 msnm
- c) Ubicación Hidrográfica referencial
 - Región Hidrográfica : Atlántico
 - Cuenca : Río Huallaga
 - Subcuenca : Río Shanusi





3.2 Accesibilidad

El ámbito del proyecto se encuentra ubicada en el Distrito de Yurimaguas, Provincia de Alto Amazonas, Departamento de Loreto, al cual se ingresa mediante la Carretera Nacional PE

5NB, partiendo desde Yurimaguas (Loreto) con dirección de Tarapoto (San Martín), carretera asfaltada en buen estado ingresando por:

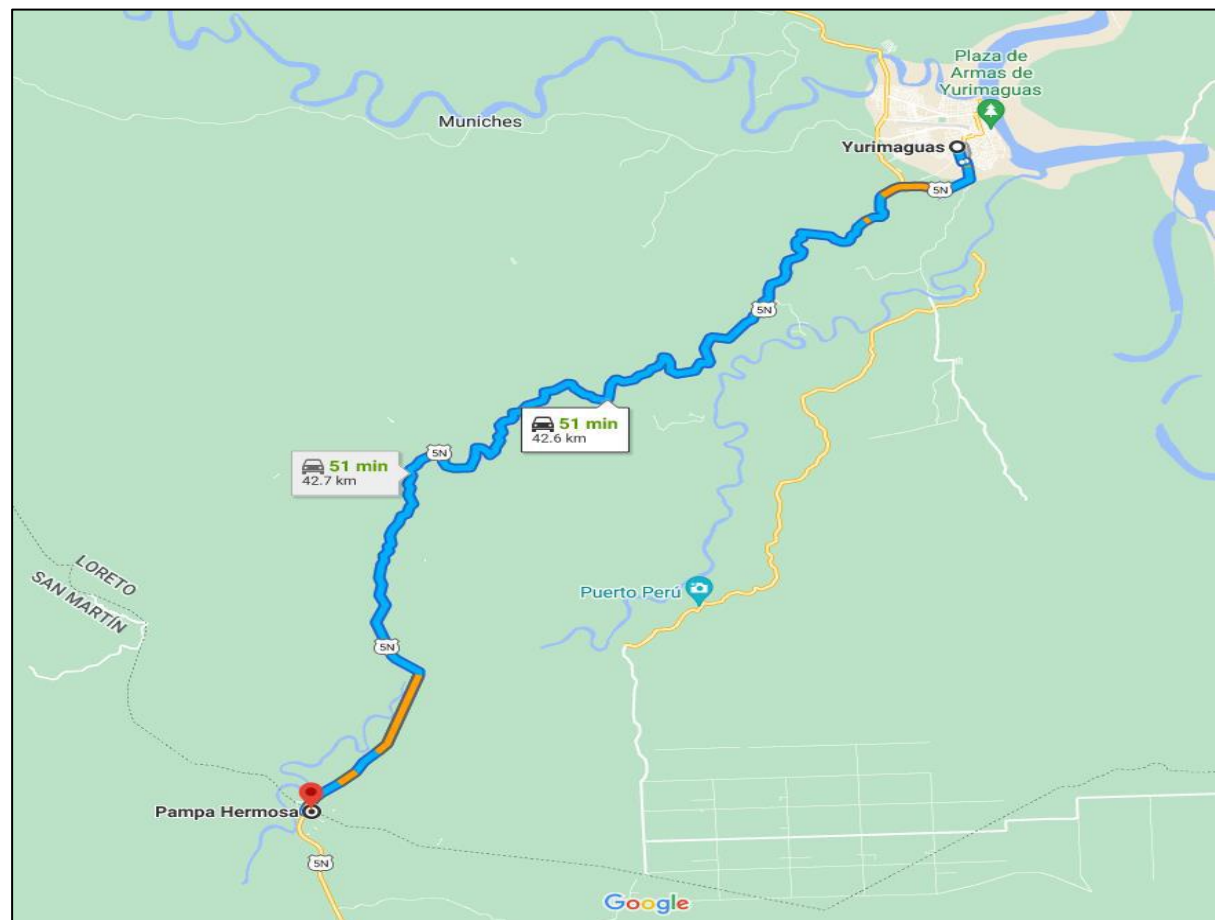
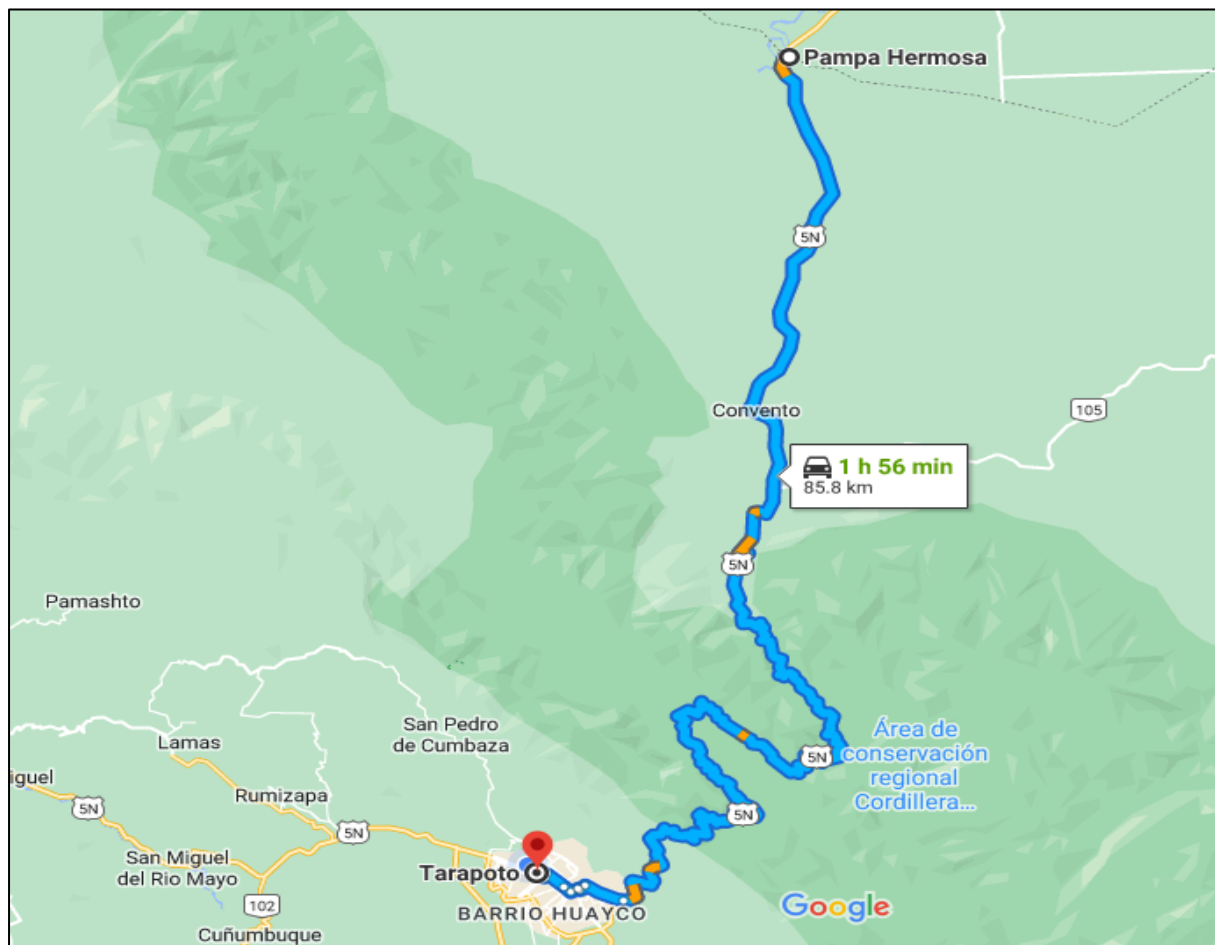
Medios de transporte

- La primera ruta: desde la ciudad de Tarapoto hasta la localidad de Pampa Hermosa (vía terrestre asfaltada), el tiempo de recorrido desde la Ciudad de Tarapoto es de 2 horas.
- La segunda ruta; Yurimaguas hasta la localidad de Pampa Hermosa (vía terrestre – asfaltada), el tiempo de recorrido es de 1 hora.

Para llegar hasta la zona del final del proyecto desde Grau recorriendo 6.50 km por una Trocha Carrozable en regular estado de conservación.:

Tramo	Distancia (km)	Tiempo (Minutos)	Tipo de vía	estado de la vía
Tarapoto	85.8	1.93	Asfaltado	B
Yurimaguas	42.6	0.85	Asfaltado	B
Pampa Hermosa – Roca Fuerte	20.0	0.80	Trocha Carrozable	R
Pampa Hermosa - Grau	5.0	5	Asfaltado	B
Grau - Cotoyacu	6.81	30	Afirmado	B 80%, R 20%
Cotoyacu – Puerto Perú	3.20	7	Afirmado	B 80 %, R 20%
Puerto Perú – Roca Fuerte	7	35	Afirmado	B 80 %, R 20%

Valores posibles para el estado de la vía: (B) bueno, (R) regular, (M) malo



3.3 Área de Influencia y Beneficiarios

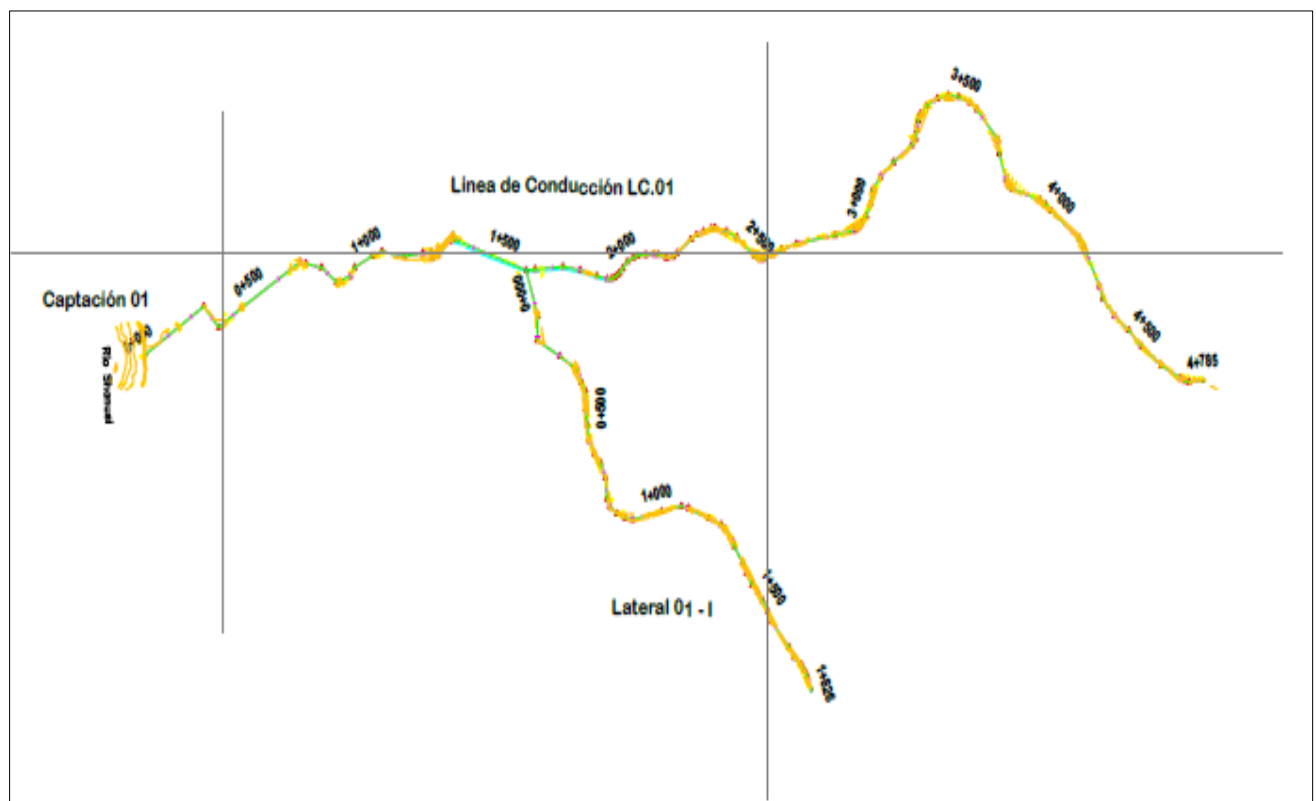
El área de influencia del proyecto comprende las parcelas agrícolas de los sectores PAMPA HERMOSA, GRAU, COTOYACU, PUERTO PERU, ROCA FUERTE de la margen derecha del río Shanusi, los cuales actualmente no cuentan con el servicio de agua para riego debido a la no existencia de infraestructura. Estos, sin embargo, se abastecen de agua por sus propios medios, mediante motobombas propias o alquiladas, dotando de agua a sus cultivos en época de estiaje. Su fuente de agua es diversa, siendo el río Shanusi el de mayor uso. Otros como las quebradas Cotoyacu, Cotoyaquillo, Yanayacu, son embalsadas por estos, y luego bombeadas a sus terrenos. Este tipo de abastecimiento es de poca duración debido a que los caudales de dichas quebradas en época de estiaje se encuentran en el orden de 30 l/s. Los beneficiarios no pertenecen asimismo a comisión de usuarios de riego alguna, no obstante, están a favor de la realización del estudio para la posterior obra de Sistema de Riego.

El área potencial para riego identificada, es de 6,211.87 ha, no estando comprendidas las áreas de amortiguamiento (aguajales), bosques secundarios, etc.

3.4 Descripción del PIP

Construcción de 03 sistemas de riego por bombeo. Subsistema 1: Captación por bombeo Pampa Hermosa con áreas beneficiarias en Pampa Hermosa margen derecha y gran parte de la localidad de Miguel Grau margen derecha (3,105.94ha), Subsistema II: Captación por Bombeo Miguel Grau margen derecha con áreas beneficiarias en Miguel Grau margen derecha y parte de las áreas de la Localidad de Cotoyacu (931.78 ha), Subsistema III: Captación por Bombeo Cotoyacu con áreas beneficiarias en las localidades de Cotoyacu, Puerto Perú y Roca Fuerte (2, 174.15 ha). Implementación de capacidades mediante la ejecución de talleres de: capacitación a los beneficiarios en manejo de cultivos bajo riego, capacitación a los beneficiarios en operación y mantenimiento del sistema, capacitación para el Fortalecimiento de comités de usuarios, capacitación a los dirigentes en gestión de la UP, capacitación en operación y mantenimiento a los encargados de la UP.

Esquema conceptual del Sistema de Riego Propuesto





Sub Sistema I

La cantidad de parcelas existentes en el sector, asciende a 331 predios rurales que corresponden a 3,105.94 ha de las localidades de Pampa Hermosa y Miguel Grau margen derecha. Para el Cálculo de la Demanda se consideran los terrenos en producción actual y los que aún no lo están, pero que, al ser propiedad privada, los propietarios puedan habilitarlos para la siembra.

Sub Sistema II

La cantidad de parcelas existentes en el sector, asciende a 83 predios rurales que corresponden a 931 .78 ha de las localidades de Miguel Grau margen derecha y Cotoyacu. Para el Cálculo de la Demanda se consideran los terrenos en producción actual y los que aún no lo están, pero que, al ser propiedad privada, los propietarios puedan habilitarlos para la siembra.

Sub Sistema III

La cantidad de parcelas existentes en el sector, asciende a 155 predios rurales que corresponden a 2,174.15 ha de las localidades de Cotoyacu, Puerto Perú y Roca Fuerte.

Para el Cálculo de la Demanda se consideran los terrenos en producción actual y los que aún no lo están, pero que, al ser propiedad privada, los propietarios puedan habilitarlos para la siembra.

4. MARCO NORMATIVO

El siguiente listado de normas no debe considerarse una restricción para el Consultor, por cuanto éste deberá considerar cualquier otra norma que sea de aplicación al objeto de la convocatoria y que se encuentre vigente al momento de la formulación del estudio.

4.1 Normas relacionadas al servicio de Consultoría

- Artículo 02º de la CONSTITUCIÓN POLÍTICA DEL PERÚ (31-10-93), menciona que es derecho de toda persona gozar de un ambiente equilibrado y adecuado al desarrollo de la vida y con respeto a los Recursos Naturales.
- TUO de la Ley N° 30225 (aprobado mediante Decreto Supremo N° 082-2019-EF), Ley de Contrataciones del Estado (en adelante la Ley).
- Reglamento de la Ley de Contrataciones del Estado, aprobado mediante Decreto Supremo N° 344-2018-EF y sus modificatorias.
- Ley N° 27444, Ley del Procedimiento Administrativo General.
- Ley de Recursos Hídricos"- Ley N° 29338, y sus Reglamentos
- Ley de Presupuesto del Sector Público para el Año Fiscal 2014 Cuadragésima Tercera Disposición Complementaria de la Ley N° 30114.
- Ley N° 27806, Ley de Transparencia y de Acceso a la Información Pública.
- Resolución de Contraloría N° 320-2006-CG que aprueba las Normas de Control Interno.
- Directivas del Organismo Supervisor de las Contrataciones del Estado (OSCE).
- Ley N° 27293, Ley del Sistema Nacional de Inversión Pública y su reglamento como la Directiva del SNIP y sus modificaciones.
- Código Civil Libro VII-Fuente de las obligaciones Artículos 1351 y siguientes.
- Decreto Supremo N° 007-2008-TR, Texto Único Ordenado de la Ley de Promoción de la Competividad, Formalización y Desarrollo de la Micro y Pequeña Empresa y del acceso al empleo decente, Ley MYPE.
- Decreto Supremo N° 008-2008-TR, Reglamento de la Ley MYPE.
- Ley N° 29783, de Seguridad y Salud en el Trabajo y su Reglamento aprobado mediante Decreto Supremo N° 005-2012-TR
- Las referidas normas incluyen sus respectivas disposiciones ampliatorias, modificatorias y conexas, de ser el caso

4.2 Normas relacionadas a proyectos agrícolas

El consultor utilizará las normas y guías para la formulación de proyectos de inversión agrícola y que serán de uso obligatorio para el diseño y especificaciones técnicas del proyecto agrícola.

- Guía Metodológica para formulación de proyectos de inversión pública de Riego Menor - Ministerio de Economía y Finanzas de la Dirección General de Política de Inversiones del Sector Público- DGPI
- Guía Metodológica para la Identificación, Formulación, y Evaluación de proyectos de Riego Grandes y Medianos - Ministerio de Economía y Finanzas de la Dirección General de Programación Multianual del Sector Público- DGPM
- Artículos 09º, 10º y 11º del capítulo III del Código del Medio Ambiente y de los Recursos Naturales, DL N° 613 – 08/Sep./90.
- El Fondo de Promoción del Riego en la Sierra "MI RIEGO" fue creado mediante la Quincuagésima disposición Complementaria Final de la Ley N° 29951 - Ley de Presupuesto del Sector Público para el Año Fiscal 2013, y es el Ministerio de Agricultura la encargada de dicho Fondo.
- Mediante Decreto Supremo N° 002-2013-AG Aprueba el Reglamento del Fondo de

Promoción del Riego en la Sierra “MI RIEGO” y crea Grupo de Trabajo. Emitido en el diario El Peruano el Sábado, 26 de enero de 2013.

El consultor utilizará las normas y manuales referidas a otros sectores como en el caso de modificación de vías al MTC y que serán de uso obligatorio para el diseño, mejoramiento, rehabilitación, conservación, especificaciones técnicas, tránsito, señalización y otros que sean necesarios.

5. FINALIDAD PUBLICA

El Proyecto Especial “Datem del Marañón Alto Amazonas Loreto Condorcanqui” PROYECTO ESPECIAL DATEM DEL MARAÑÓN-ALTO AMAZONAS-LORETO-CONDORCANQUI-PEDAMAALC, es el encargado de identificar, promover, formular y ejecutar actividades y proyectos del sector agricultura y riego, que incluye lo forestal y de reforestación, con enfoque en la inclusión de las familias menos favorecidas dentro del ámbito de las provincias del Datem del Marañón, Alto Amazonas y Loreto, en el Departamento de Loreto y Condorcanqui, en el Departamento de Amazonas.

6. OBJETIVO DE LA CONSULTORIA

El objetivo de la Consultoría es elaborar el estudio de expediente técnico y/o estudio definitivo del Proyecto denominado: “Creación del Servicio de provisión de agua para Riego en la Margen Derecha del Río Shanusi, localidades de Roca Fuerte, Puerto Perú, Cotoyacu, Grau y Pampa Hermosa, distrito de Yurimaguas, provincia de Alto Amazonas, departamento de Loreto”.

7. ALCANCES y DESCRIPCIÓN DEL SERVICIO DE CONSULTORIA

El expediente técnico será desarrollado bajo las normativas técnicas vigentes y bajo el Reglamento Nacional de Edificaciones, Guías de Riego para este nivel de estudio, así como lo establecido en los presentes Términos de Referencia, en los que se describen en forma general los alcances y actividades propias del estudio que, sin embargo, no deben considerarse limitativas.

El Consultor podrá ampliarlos y/o mejorarlos (sin reducir sus alcances), si considera que su aporte constituye la mejor manera de realizar el Estudio. En ningún caso, el contenido de estos Términos de Referencia reemplazará el conocimiento de los principios básicos de la ingeniería y técnicas afines, así como tampoco el adecuado criterio profesional; en consecuencia, el Consultor será responsable de la calidad de los estudios a él encomendados.

8. ELABORACIÓN DE EXPEDIENTE TÉCNICO Y CONSULTORÍAS

8.1 Descripción del Proyecto

El proyecto surge como una propuesta de solución a problemas identificados en un proceso de planeamiento. La formulación del proyecto sólo debe realizarse luego de buscar optimizar los servicios a intervenir a través de medidas de gestión y/o gastos de capital menores.

8.2 Criterios para Elaborar el Expediente Técnico

Para la elaboración de un estudio a nivel de expediente técnico, se debe tomar como punto de partida el estudio de perfil aprobado y considerarse las recomendaciones que la UF incluyó en el perfil y aquellas que la OPI emitió en su informe de aprobación, en relación con los contenidos, variables o aspectos técnicos que requerían ser profundizados, así como con la información de fuentes primarias necesaria.

8.3 Alcances para la Elaboración del Expediente Técnico

El consultor deberá participar de las reuniones de trabajo que la entidad en conjunto con la supervisión convoque, debiendo participar necesariamente el jefe de proyecto y

el equipo técnico requerido. Al finalizar cada reunión se deberá realizarse la firma de un acta por cada reunión.

Para la firma del contrato el consultor deberá presentar el plan de trabajo, tomando en consideración el tiempo del servicio ofrecido, debiendo distinguir el tiempo de participación de cada profesional en campo y en gabinete.

9. CONTENIDOS DEL ESTUDIO

9.1 A nivel de Expediente Técnico de un proyecto de inversión pública

Se debe desarrollar de acuerdo CONTENIDOS MÍNIMOS – que se plantea:

CAPITULO I: MEMORIA DESCRIPTIVA

- 1.1.- Introducción
- 1.2.- Antecedentes
- 1.3.- Objetivos
 - 1.3.1.- Objetivos Generales
 - 1.3.2.- Objetivos Específicos
- 1.4.- Metas Físicas
- 1.5.- Ubicación del Proyecto
- 1.6.- Beneficiarios
- 1.7.- Resumen de Costo del Proyecto
- 1.8.- Plazo de ejecución y época recomendable
- 1.9.- Modalidad de Ejecución

CAPITULO II: SITUACIÓN ACTUAL

- 2.1.- Características Físicas Generales
 - 2.1.1.- Aspectos Climáticos
 - 2.1.2.- Topografía
 - 2.1.3.- Geología y Geotecnia
 - 2.1.4.- Hidrología, Recurso Hídrico
 - 2.1.5.- Vías de Acceso y medios de transporte
 - 2.1.6.- Canteras de Agregados
- 2.2.- Características Socio Económico
 - 2.2.1.- Población Beneficiada
 - 2.2.2.- Actividad principal de la población y nivel de vida
 - 2.2.3.- Servicios Básicos de la población
- 2.3.- Característica Agronómica
 - 2.3.1.- Área agrícola aprovechada y potencial
 - 2.3.2.- Cultivos principales y rendimientos
- 2.4.- Situación Actual de la Infraestructura Existente

CAPITULO III: INGENIERIA DEL PROYECTO

- 3.1.- Planteamiento Hidráulico
- 3.2.- Criterios de Diseño Hidráulico y Estructural
- 3.3.- Descripción Técnica de las Obras Civiles
- 3.4.- Resumen de Metrados
- 3.5.- Presupuesto de Obra
- 3.6.- Programación y Cronograma de Obra Valorizado de Ejecución de Obra
- 3.7.- Relación de Materiales e Insumos
- 3.8.- Análisis de Costos Unitarios
- 3.9.- Fórmula Polinómica
- 3.10.- Especificaciones Técnicas
- 3.11.- Cálculo de Flete
- 3.12.- Seguridad en Obra

CAPITULO IV: CONCLUSIONES Y RECOMENDACIONES

CAPITULO IV: ESTUDIOS BÁSICOS

- 6.1.- TOPOGRAFIA
- 6.2.- HIDROLOGIA
- 6.3.- GEOLOGIA Y GEOTECNIA
- 6.4.- DISEÑO ESTRUCTURAL DEL SISTEMA DE RIEGO
- 6.5.- DISEÑO HIDRAULICO DEL SISTEMA DE RIEGO
- 6.6.- DISEÑO ELECTROMECHANICO
- 6.7.- PRESUPUESTO, METRADOS
- 6.8.- ANALISIS DE RIESGO Y DESASTRES
- 6.9.- IMPACTO AMBIENTAL
- 6.10.- ASPECTOS SOCIALES:
 - PLAN DE CAPACITACION Y ASISTENCIA TECNICA
 - DOCUMENTOS LEGALES

9.2 ESTUDIOS BÁSICOS

IMPORTANTE:

De considerarlo conveniente, la Unidad Ejecutora incorporará los estudios o ensayos complementarios a los que se señalan a continuación.

- TOPOGRAFIA
- HIDROLOGIA
- GEOLOGIA Y GEOTECNIA
- DISEÑO ESTRUCTURAL DEL SISTEMA DE RIEGO
- DISEÑO HIDRAULICO DEL SISTEMA DE RIEGO
- DISEÑO ELECTROMECHANICO
- PRESUPUESTO, METRADOS
- ANALISIS DE RIESGO Y DESASTRES
- IMPACTO AMBIENTAL
- ASPECTOS SOCIALES:
 - PLAN DE CAPACITACION Y ASISTENCIA TECNICA
 - DOCUMENTOS LEGALES

A. TOPOGRAFIA

Los estudios topográficos tendrán los siguientes objetivos:

- Realizar los trabajos de campo que permitan elaborar los planos topográficos y batimétricos.
- Proporcionar información de base para el diseño hidráulico - estructural, de obras hidráulicas como captaciones, sistemas de conducción, de distribución. Además, para estudios de hidrología, agrología, medio ambiente, riesgos, geología y geotecnia.
- Posibilitar la definición precisa de la ubicación, las dimensiones de los elementos estructurales, posesión de terrenos y otros que el consultor o la supervisión vean necesarios
- Establecer puntos de referencia para el replanteo durante la elaboración de los estudios definitivos y a nivel constructivo.

Los trabajos topográficos serán ejecutados por personal calificado con amplia experiencia y dirigidos por un profesional de Ingeniería quien será el responsable de cumplir con las obligaciones técnicas, económicas y legales que se deriven de su actuación.

- **Sistema de Unidades**

En todos los trabajos topográficos se aplicará el sistema métrico decimal.

Las unidades angulares se expresarán en grados, minutos y segundos

sexagesimales

Las medidas de longitud se expresarán en kilómetros (km), metros (m), según corresponda.

Las unidades de superficie se expresarán en hectárea (ha), metros cuadrados (m²), según corresponda.

- **Referencia Topográfica**

El sistema de Referencia a utilizar será el Universal Transversal Mercator (U.T.M.), el elipsoide utilizar será el Word Geodesic System (WGS-84).

El método utilizado para orientar el sistema de referencia y para ligarlo al sistema UTM del IGN, se describirá en la memoria descriptiva del Anexo Estudio Topográfico.

Las cotas de partida y cierre de la poligonal de apoyo y trazo deberá estar referidas a los Bench Mark (BM.), registrado por el Instituto Geográfico Nacional (IGN.), con una equidistancia aproximada de 5 Km, ubicados a lo largo de la zona de estudio. Los puntos seleccionados estarán en lugares cercanos y accesibles que no sean afectados por las obras o por otros elementos. Los puntos serán monumentados en concreto con una placa en el que se definirá el punto de intersección de dos líneas.

Estos puntos servirán de base para todo trabajo topográfico a ellos estarán referidos los puntos de control y los de replanteo del eje del canal.

- **Puntos de Control**

Los puntos de control horizontal y vertical, deberán se ubicados en áreas en que no sean disturbadas por las operaciones constructivas. Se establecerán las coordenadas y elevaciones para los puntos.

Los ajustes de los trabajos topográficos se efectuarán con relación a dos puntos de control geográfico contiguos, ubicados a nos mas de 5 km.

- **Levantamientos Topográficos Específicos**

Obras de Captación y/o derivación

Los estudios topográficos deberán comprender como mínimo lo siguiente:

- Levantamiento topográfico general de la zona de captación y/o derivación, documentados en planos a escala 1:500 y 1:2000 con curvas a nivel a intervalos de 1 m y comprendido por lo menos 100 m del perímetro del área de captación.
- Definición de la topografía de la zona de ubicación del eje de la captación y/o derivación, obras conexas y accesos, con planos comprendidos a escalas entre 1/100 y 1/500 considerando curvas a nivel no mayores a 0.5 m y con secciones transversales tanto en dirección longitudinal como en dirección transversal del eje de la captación y/o derivación seleccionado.
- El levantamiento y secciones transversales de cauces y/o ríos donde se ubiquen las obras de captación y/o derivación, se presentará a escalas entre 1/500 y 1/1000 o escala adecuada. Será necesario indicar en los planos la dirección del curso de agua y los límites aproximados de la zona inundable en las condiciones de aguas máximas y mínimas, así como los observados en eventos de carácter excepcional.
- Ubicación e indicación de cotas de puntos referenciales, puntos de inflexión y puntos de inicio y términos de tramos curvos, ubicación y colocación de Bench Marks.
- Se deberá asimismo (1) Establecer la viabilidad topográfica de las obras de captación y/o derivación. El consultor deberá indicar, para las diferentes posibilidades de tamaño de las obras de captación y/o derivación, con el propósito de evaluar su conveniencia técnica, económica, social y ambiental, considerando aspectos como el ejemplo propuesto.

Obras de Conducción y distribución

Los estudios topográficos deberán comprender como mínimo lo siguiente:

- Trazo de la línea de gradiente que establezca la ruta de conducción y distribución más óptima, para los tramos de la conducción y distribución comprendidos en el proyecto, será estacada a cada 20 m, en tramos rectos y cada 10m en tramos en curva, controlada con una red de Bench Marks distanciadas a cada 500 m.
- El levantamiento topográfico de la franja del eje trazo proyectado comprenderá 5 m a cada lado del eje. Los Pls (puntos de inflexión) serán materializados con estacas especiales empotradas en concreto. Las secciones transversales serán levantadas en cada estaca, abarcando una longitud de 5 m a cada lado del eje. Las estacas serán niveladas convenientemente y se verificarán con una nivelación cerrada para una precisión máxima de 0.025m en un Kilómetro. En base a esta información se prepararán planos de planta y perfil a escala 1/1000 y secciones transversales a escala 1:200.
- Levantamiento de planos de obras de arte a escala 1:100, 1:200 o 1:500, según sea el caso. Con curvas de nivel a intervalos de 0.50 metro.
- Los trabajos topográficos incluirán, además, el levantamiento de los perfiles para las geológicas geotécnico, así como poligonales para la localización de todas las investigaciones geológicas o estudios de suelos; los cuales estarán enlazados a la red nacional. Se incluirán levantamientos de planos de canteras, préstamos y depósito de materiales excedentes, a escala 1:2000.
- Ubicación e indicación de cotas de puntos referenciales, puntos de inflexión y puntos de inicio y términos de tramos curvos, ubicación y colocación de Bench Marck.

Áreas de Riego

Los estudios topográficos deberán comprender como mínimo lo siguiente:

- Delimitación de las áreas de riego, se procederá al levantamiento perimétrico de las áreas de riego. La delimitación parcelaria se efectuará con y/o con GPS navegador debidamente de geo referenciado

Consideraciones generales:

- Es recomendable utilizar sistema de coordenadas UTM Datum WGS84
- Las áreas y volúmenes de explotación de canteras, áreas de botaderos y otros, serán determinados mediante levantamientos topográficos.
- Todos los BM's se colocarán a cada 1000 m a la poligonal levantada y serán monumentados debidamente.
- Para los inventarios de obras de arte, elementos de drenaje, referenciación y demás parámetros complementarios, se utilizará estaciones totales digitales de última generación con precisiones no mayores de 01 segundo. No se acepta instrumentos topográficos convencionales.
- Los planos serán elaborados a una escala conveniente y con el nivel de detalle que exija la importancia y el nivel de información que requiera presentarse.
- El consultor deberá presentar todas las libretas de topografía y archivos digitales en anexo correspondiente.
- Para el control topográfico, es necesario determinar poligonales de control de nivelación, que el especialista lo determinara cuando efectué el reconocimiento de la ruta.
- Se efectuarán levantamientos topográficos complementarios en sectores o zonas que requieran mayor detalle como: sectores críticos, ubicación de obras de arte, estructuras de entrega de aguas pluviales y otros.
- Los planos deberán indicar los accesos al proyecto, así como caminos, y otras posibles referencias. Deberán igualmente indicarse con claridad la

vegetación existente

- Los planos de las obras de arte y drenaje deberán presentarse por cada obra de arte o drenaje y a escala 1:20 u otra adecuada, en planta y con los cortes definitivos.
- El plano de ubicación (Plano clave), deberá ser dibujado en escala 1:5000 u otra escala adecuada, con progresivas y ubicación de obras de arte (existentes y proyectadas), centros poblados que atraviesa, zonas críticas, canteras de materiales y fuentes de agua u otra información que estime necesario EL CONSULTOR.
- Se presentarán los Planos de Planta y Perfil Longitudinal, donde se observará el kilometraje, tipo de sección, clasificación del material, pendiente, cota del terreno, cota rasante, altura de corte, altura de relleno y alineamiento, a su vez deberá incluir las características hidráulicas y geométricas del canal.
- Se deberá hacer un levantamiento detallado del fondo del curso del agua. Será necesario indicar en planos la dirección del curso de agua, el eje del cauce, la línea de encauzamiento, secciones transversales del río tomando como extremos ambas orillas y los límites aproximados de la zona inundable en las condiciones de aguas máximas y mínimas, así como los observados en eventos de carácter excepcional.
- Levantamiento perimétrico de las Áreas de Riego con GPS, sistema de coordenadas UTM Datum WGS84.

Productos esperados

- Sin ser limitativo, el informe de topografía, detallado con el panel fotográfico y planos, base de datos de los puntos, archivos en CD.
- Todos los detalles se presentarán en Volumen Específico ANEXO: ESTUDIO TOPOGRÁFICO

B. ESTUDIO HIDROLÓGICO

El estudio hidrológico tendrá la estructura del Formato Anexo N° 06 “Estudio Hidrológico para la acreditación de la disponibilidad hídrica superficial” y/o el Formato N°07 “Memoria Descriptiva para la acreditación de disponibilidad hídrica de pequeños proyectos” de la Directiva de Procedimientos Administrativos de la ANA (R.J. N° 007-2015-ANA)

La finalidad del estudio hidrológico es obtener la acreditación de disponibilidad Hídrica.

El consultor deberá adjuntar la Resolución de Acreditación de Disponibilidad Hídrica emitido por el Autoridad de Aguas competente; en cumplimiento al Reglamento de Procedimientos Administrativos para el Otorgamiento de Derechos de Uso de Agua, aprobados con Resolución Jefatural N° 007-2015-ANA.

C. ESTUDIOS DE GEOLOGÍA Y GEOTECNIA

Objetivo

Determinar las condiciones geológicas y geotécnicas del área de obras de captación y/o derivación, obras de conducción, referentes básicamente al tipo de cobertura geológica y suelos, clasificación de los materiales de excavación, estabilidad de taludes, capacidad de carga admisible para carga vertical, asentamiento, capacidad portante, parámetros de diseño sismo resistente, permeabilidad de la cimentación, pérdida de agua a través de la cimentación, de manera que permitan recomendar las condiciones de cimentación y las características técnicas mínimas de las estructuras de cimentación, impermeabilización y otras necesarias.

a) Geología

El Estudio de Geología tiene por objetivo determinar las características geológicas de los horizontes que presenta el terreno en el área donde se ubicará la obra de captación y/o derivación, conducción y distribución, teniendo las características de los suelos y la geografía de la zona. Por tal motivo, el Consultor deberá tener en cuenta y ejecutar las siguientes actividades:

- ✓ Conocer el contexto geológico regional de toda el área del proyecto, en donde se efectuarán los estudios geológicos tomando como base la información geológica del INGEMMET, apoyados con los reconocimientos de campo, identificar las formaciones geológicas aflorantes y determinar su tipo, con fines de orientar los trabajos específicos de geología local y geotecnia;
- ✓ Efectuar la evaluación Geológica - Geomorfológica local del Proyecto, basándose en la secuencia estratigráfica, contactos geológicos, potencia, orientación y buzamiento de las capas sedimentarias; determinación e identificación de los tipos de suelos, grado de meteorización y alteración de rocas, determinación de la cobertura de suelos en cuanto a tipo y potencia y de geología estructural. En la zona de obras de captación y/o derivación y a lo largo de las obras de conducción.
- ✓ Efectuar Mapeos de geología local, específicamente en la zona del emplazamiento de las diferentes obras del proyecto, con la finalidad de conocer los riesgos geológicos y geotécnicos; con la información obtenida se elaborará el Plano Geológico a escala 1/500. En la zona de obras de captación y/o derivación y a lo largo de las obras de conducción.
- ✓ Ejecución de calicatas para determinar la consistencia del terreno, en base a los resultados obtenidos se determinarán los taludes estables. deben estar sustentadas con pruebas de laboratorio. En la zona de la obra de captación y/o derivación y a lo largo de las obras de conducción (cada 500 m. como mínimo).
- ✓ Efectuar la actualización mediante exploración y ubicación de áreas de préstamos como agregados para concreto, rellenos y zonas de canteras de rocas, suelos etc. en función a las necesidades de las obras del proyecto, condiciones de accesibilidad y facilidades de explotación.

b) Geotecnia

El Estudio Geotécnico, tiene como finalidad determinar las características del suelo de cimentación con el propósito de analizar su comportamiento, estas labores tendrán como base los resultados de laboratorio, registros geológicos – geotécnicos, ensayos de mecánica de suelos, rocas y agregados, etc., considerando los requisitos establecidos en el Reglamento Nacional de Edificaciones.

Los Ensayos de Materiales se realizarán en Laboratorios reconocidos y autorizados en el País con Certificado de Registro de INDECOPI, recomendando Laboratorios del sector público como Universidades y/o Institutos, siendo responsable de la exactitud y confiabilidad de los resultados.

Se realizarán prospecciones de campo mediante calicatas de 2.50 m. de profundidad mínima, hasta 0.50 m. por debajo del nivel freático, estas calicatas se excavarán cada 500 m. en el caso de canales de riego; así mismo en las posibles canteras un mínimo de diez calicatas.

La excavación de calicatas se efectuará previa aprobación y verificación de la Supervisión; donde se registrarán los niveles freáticos correspondientes, así como se determinarán las características del suelo para la elaboración de los perfiles estratigráficos. A partir de los ensayos de laboratorio, se determinará la granulometría del suelo, clasificación del suelo, índices de plasticidad, etc.

Las calicatas deberán estar debidamente referidas al sistema de poligonal para su correcta ubicación. Por seguridad de los pobladores lugareños y transeúntes, las calicatas serán rellenadas después de la extracción de las muestras verificadas por la Supervisión.

IMPORTANTE:

- La Unidad ejecutora deberá precisar la cantidad de análisis a realizar de acuerdo al tipo de proyecto

Los Ensayos Estándar de Suelos que se han de realizar para las muestras alteradas:

CANAL

Ensayo Estándar	NORMA USADA
Descripción visual – manual	ASTM D 2488
Análisis granulométrico por tamizado	ASTM D 422
Clasificación unificada de Suelos	ASTM D 2487
Límite líquido y límite plástico	ASTM D 4318
Contenido de humedad	ASTM D 2216
Peso volumétrico	ASTM D 2937

Los objetivos principales del Estudio, son:

- Obtener los criterios geotécnicos que permitan realizar los ajustes que sean necesarios al diseño definitivo del sistema de riego.
- Determinar los parámetros geotécnicos, necesarios para reajustes y diseños definitivos;
- Ubicar y calificar materiales de construcción y recomendar su uso;
- Definir las condiciones de seguridad de las obras desde el punto de vista geotécnico;
- Definir las características y calidad de los macizos rocosos;
- Exploración geotécnica de los materiales necesarios para la construcción de las obras;
- Refrendar los resultados de los ensayos de laboratorio de mecánica de suelos, determinando sus características físicas y mecánicas de los materiales del subsuelo de cimentación y de los préstamos;
- Tener en consideración que los tratamientos geotécnicos, deberán preservar el medio ambiente, cuidando de no dañar los bofedales, lagunas y especialmente no degradar el paisaje.

El Consultor deberá identificar las canteras más cercanas al Área del Proyecto, delimitando su área de explotación mediante prospecciones, de las cuales se tomarán muestras representativas. Se analizará la calidad de los materiales mediante ensayos de laboratorio (clasificación de suelos, tamaño partícula máxima de los agregados, índices de plasticidad y durabilidad de acuerdo al uso), a partir de los cuales se clasificarán las canteras y su capacidad (potencia), esta última deberá garantizar de forma económica los volúmenes totales a ser usados en la ejecución de obra; así como indicar además las condiciones y posibles derechos de explotación.

El Consultor analizará y clasificará las canteras evaluando su calidad, volumen de material utilizable y desechable, recomendará el periodo y oportunidad de utilización, calculará el rendimiento, señalará el procedimiento de explotación y su disponibilidad para proporcionar los materiales a ser empleados en obra (rellenos, afirmado, etc.), accesibilidad y estado de las vías de acceso y por su situación legal.

El Consultor elaborará en base a la información tomada en campo y a los resultados de los ensayos de laboratorio las características físico-mecánicas de los suelos, determinará sectores críticos, indicando las recomendaciones sobre el tratamiento que deben recibir durante la construcción de la obra.

La memoria descriptiva del estudio de suelos y canteras, deberá considerar la descripción de los suelos encontrados, ubicación de materiales inadecuados, presencia del nivel freático en los ejes, análisis de la totalidad de los resultados de los ensayos de laboratorio, con sus recomendaciones, tratamiento, soluciones y demás observaciones al respecto que considere el Consultor.

Productos esperados

Sin ser limitativo, el informe geológico y geotécnico se presentará por separado los resultados del estudio, conclusiones y recomendaciones deberá ser en archivo Word, y contendrá una memoria descriptiva detallada de los trabajos realizados y la información técnica correspondiente (objetivos, información utilizada, método aplicado, resultados, conclusiones y recomendaciones). Los cálculos desarrollados se presentarán en formato Excel y los planos se presentarán en formato A-1 y en formato mínimo AUTOCAD.

Asimismo, no siendo limitativo, todos los detalles del estudio se presentarán en un Volumen Específico ANEXO: ESTUDIO GEOLOGICO Y GEOTÉCNICO, incluyendo antecedentes, estudio de canteras, estudios de mecánica de suelos, estudio geológico : descripción geológica y geomorfológica general del área del Proyecto en relación con el recurso suelo, información utilizada, metodología empleada, caracterización de los suelos existentes desde el punto de vista geológico, geomorfológico y geotécnico, las conclusiones y recomendaciones; asimismo debe incluir la caracterización de las calicatas y exploraciones efectuadas y los resultados de los análisis de laboratorio de mecánica de suelos de todas las pruebas realizadas para esta etapa, planos que permita visualizar la caracterización de los aspectos geológicos, geomorfológicos y geotécnicos de los suelos y archivos en CD.

D. DISEÑO ESTRUCTURAL DEL SISTEMA DE RIEGO

El diseño de las obras hidráulicas tendrá como objetivos:

- Establecer el diseño estructural de las obras comprendidas en el eje de la bocatoma, obras complementarias y el canal o tubería de conducción y/o de distribución.
- Los diseños se realizarán con las metodologías y normas constructivas vigentes con el detalle suficiente para proporcionar confiables metrados de cada una de las partidas del presupuesto.

Se adjuntarán los siguientes cálculos estructurales respectivos:

Realizar los Calculo Estructural de las Obras

- Canales de transvase y obras complementarias
- Estructura de Captación
- Estructura del desarenador
- Estructuras de rápidas
- Otras obras planteadas

Dichos cálculos deben guardar concordancia con los estudios y diseños hidráulicos desarrollados por el especialista hidráulico.

Productos esperados

El Informe de los diseños estructurales de cada sistema de riego debe ser presentado en formato Word, contendrá una memoria descriptiva detallada de los trabajos realizados y la información técnica correspondiente. Los cálculos desarrollados se presentarán en formato Excel y los planos respectivos, que deben incluir las coordenadas correspondientes, así como, la ubicación de los puntos de control horizontal y vertical utilizados, en formato CAD. Deberá adjuntar los cálculos de todas las estructuras hidráulicas y los cálculos estructurales correspondientes, considerando diseños de acuerdo al estudio topográfico, geológico e hidrológico.

E. DISEÑO HIDRAULICO DEL SISTEMA DE RIEGO

El diseño de la Infraestructura Hidráulica tendrá como objetivos:

Proyectar las obras a realizar, bocatoma, obras complementarias y el trazo horizontal y vertical del canal y obtendrá perfiles (rasante del canal) y secciones de la misma, tal que le permita obtener los estimados de metrados y costos de las actividades a realizar.

Se deberá coordinar con las autoridades y propietarios de los terrenos (saneamiento físico -legal) con el objeto de garantizar la plataforma de la bocatoma y del canal en el ancho propuesto y salvar cualquier impase al respecto.

El dimensionamiento de la infraestructura de riego: captación, conducción, distribución, almacenamiento, entre otras estará en función de la disponibilidad del recurso hídrico (caudal de diseño), las áreas de cultivo a mejorar y/o ampliar bajo riego y los tipos de cultivo y, otros parámetros que a criterio del consultor sirva considerar y su sección geométrica de acuerdo a criterios de eficiencia entre otros.

Diseño del Sistema de riego

El objetivo del presente estudio es la elaboración de los diseños hidráulicos de los Sistemas de riego a mejorar que conforman las obras de infraestructura proyectadas. Sin embargo, sin ser limitativo deberá comprender toda estructura requerida por el proyecto para lograr su eficiencia y buen funcionamiento.

Tipo de estudio, metodología de ejecución y principales actividades a realizar Los diseños deberán realizarse con metodología de las normas de diseño de obras Hidráulicas bajo normas nacionales e internacionales vigentes y los planos deben presentarse con detalle suficiente para proporcionar confiables metrados de cada una de las partidas del presupuesto de cada sistema de riego que comprenderá Bocatoma, canales y obras de arte, paso de agua entre otros.

Los diseños de los sistemas de riego deberán contener los aspectos básicos como la topografía, geología e hidrología para poder diseñar y mejorar la infraestructura hidráulica de las bocatomas asimismo determinando las pérdidas de agua por filtración en los canales de tierra a fin de poder realizar la impermeabilización con cemento y determinar las estructuras que requiera para la conducción hidráulica óptima.

En los sistemas de riego a lo largo del trazo de los canales antes descritos, el Consultor definirá el diseño hidráulico del canal y las obras de arte necesarias para la protección y funcionamiento de las conducciones hídricas.

Comprende la definición del tipo de estructura de los canales y bocatomas, el diseño hidráulico de la obra, con base a la información topográfica, hidrológica, geológica, geotécnica y materiales de construcción, obtenida del presente estudio. Los planos deben mostrar la estructura en planta, perfil cortes y detalles suficientes para su construcción; asimismo se deberá adjuntar los cálculos hidráulicos justificatorios, así como la memoria descriptiva incluyendo los criterios y consideraciones de diseño adoptados.

Si se trata de diseño de sistema de riego de segundo orden el consultor debe adjuntar los cálculos hidráulicos para el cálculo de tipo de canal rectangular, trapezoidal o circular, así como sus características de selección de tubos que se adaptan a las presiones, del mismo modo realizara los cálculos hidráulicos de acuerdo a la distancia en los hidrantes, obras de arte con su respectiva presión de trabajo cálculo de distancias de posibles tomas laterales, distribución de caudales de acuerdo a las áreas a irrigarse bajo un cronograma de riego con diagrama de flujos.

En base a la demanda hídrica de cada sistema de riego debe diseñar determinando las eficiencias de riego, y el caudal de entrega a nivel de toma laterales.

Estos diseños serán realizados por el Consultor, ajustándose a la realidad del terreno y con el suficiente detalle, permitirá establecer las partidas genéricas y específicas de construcción, así como las cantidades de obra (metrados) para el cálculo de los costos de inversión con bastante aproximación y que resulten con un

mínimo margen de situaciones imprevistas respecto a los diseños y costos definitivos.

Productos esperados

El Informe de los diseños de las estructuras hidráulicas de cada sistema de riego debe ser presentado en formato Word, contendrá una memoria descriptiva detallada de los trabajos realizados y la información técnica correspondiente. Los cálculos hidráulicos desarrollados se presentarán en formato Excel y los planos respectivos, que deben incluir las coordenadas correspondientes, así como, la ubicación de los puntos de control horizontal y vertical utilizados, en formato CAD. Deberá adjuntar los cálculos de todas las estructuras hidráulicas y los cálculos hidráulicos correspondientes, considerando diseños de acuerdo al estudio topográfico, geológico e hidrológico.

F. DISEÑO ELECTROMECHANICO

El diseño electromecánico tendrá como objetivo:

- Diseñar los equipos electromecánicos e instrucciones sobre su montaje, pruebas en fábrica, in situ y operación.
- Se diseñará y optimizará la conexión de los generadores a los transformadores.
- Para cada equipo, se preparará una lista y descripción de accesorios, herramientas para montaje y mantenimiento y de repuestos recomendados.
- Se presentará el diseño completo de los tableros y equipos de protección, de comando y de señalización, así como otros auxiliares, entre los que están:
 - Equipos de protección contra incendios
 - Equipo de enfriamiento
 - Sistema de drenaje
 - Sistema de ventilación
 - Sistema de iluminación
 - Equipos de izaje, puente-grúa y polipastos
 - Equipos y sistemas auxiliares de la casa de máquinas, como iluminación, comunicaciones, agua potable y alcantarillado, etc.
- Se efectuarán simulaciones detalladas de las condiciones de funcionamiento de los circuitos hidráulicos. Resultarán de este análisis, los parámetros que servirán para el diseño detallado de las unidades generadoras.
- En particular, serán estudiados los esquemas funcionales del equipo principal, con el fin de definir los criterios de diseño final, las características del equipo auxiliar y complementario y los elementos de costo.
- Optimizar las dimensiones con base en criterios económicos y definir con más precisión las condiciones de funcionamiento y su consecuencia sobre la concepción y el costo de construcción.

Productos esperados:

Sin ser limitativo, todos los detalles del estudio se presentarán en un Volumen Específico Anexo: DISEÑO ELECTROMECHANICO.

G. PRESUPUESTO, METRADOS Y CRONOGRAMA DE EJECUCION

Presupuestos y metrados

Los metrados, análisis de precios unitarios y especificaciones técnicas se comprenderán estrechamente y estarán compatibilizados entre sí, en los procedimientos constructivos, métodos de medición y bases de pago.

La definición de partidas de obra y el cálculo de los metrados deben ser precisos y estar dentro de un rango razonable respecto a los metrados reales de obra, definido por un diferencial del orden de $\pm 10\%$ de los metrados reales.

Los análisis de precios unitarios se efectuarán para cada partida del proyecto, considerando la composición de mano de obra, equipo, materiales y rendimiento de equipo y mano de obra correspondientes. Los análisis se efectuarán detallados tanto para los costos directos, como los indirectos (Gastos generales fijos, variables, utilidad). El Presupuesto de obra, deberá ser calculado basado en los metrados de obra y los análisis de precios unitarios, diferenciando los costos directos, indirectos y el IGV que corresponda.

Cronograma de ejecución de las obras

Detallar la programación de las actividades previstas para el logro de las metas del proyecto, indicando secuencia y ruta crítica, duración, responsables y recursos necesarios. Para el componente infraestructura será obligatoria la presentación de una Programación de Obra mediante Diagrama de Barras (Gantt) y Diagrama de Red (PERT CPM o similar) en software MS PROJECT.

Se deberá coordinar con las autoridades y propietarios de los terrenos (saneamiento físico -legal) con el objeto de garantizar cualquier impase al respecto.

El dimensionamiento de la infraestructura de riego: captación, conducción, distribución, almacenamiento, entre otras estará en función de la disponibilidad del recurso hídrico (caudal de diseño), las áreas de cultivo a mejorar y/o ampliar bajo riego y los tipos de cultivo y, otros parámetros que a criterio del consultor sirva considerar y su sección geométrica de acuerdo a criterios de eficiencia entre otros. Productos esperados:

Sin ser limitativo, todos los detalles del estudio se presentarán en un Volumen Específico Anexo: PRESUPUESTO, METRADOS Y CRONOGRAMA DE EJECUCION.

H. ANÁLISIS DE RIESGO Y DESASTRES

El Análisis de Riesgos y Vulnerabilidad del Proyecto, deberá tomar en consideración la “Pautas metodológicas para la incorporación del análisis del riesgo de desastres en los proyectos de inversión pública, emitido por la DGPI-MEF.

El objetivo es Identificar y evaluar el tipo y nivel de daños y pérdidas probables que podrían afectar una inversión, a partir de la identificación y evaluación de la vulnerabilidad de esta con respecto a los peligros a los que está expuesta.

El Análisis de Riesgo (AdR) permitirá diseñar y evaluar las alternativas de inversión o acción con la finalidad de mejorar la toma de decisiones, considerando las siguientes acciones:

- Analizar los peligros a los que podría enfrentar el proyecto.
- Determinar las vulnerabilidades que podría el proyecto durante su ejecución y operación.
- Definir las acciones que permitirían reducir las vulnerabilidades y el impacto de los peligros identificados, de tal forma que sean incluidas en las alternativas de solución planteadas.
- Cuantificar los beneficios y costos que implica la inclusión de las medidas y acciones identificadas para reducción del riesgo, en cada una de las alternativas, de tal manera que sea comparables para la reducción del riesgo.
- Evaluar las alternativas propuestas, considerando las medidas de reducción de riesgo en donde ello sea posible, utilizando el Análisis Costo beneficio o el Análisis Costo efectividad.
- Realizar un análisis de sensibilidad que incluya variaciones en la probabilidad de ocurrencia, intensidad y/o frecuencia de los impactos que ocasionarían las situaciones de riesgo en el proyecto.
- Determinar la alternativa de solución al problema planteado que será

ejecutado.

I. ESTUDIO DE IMPACTO AMBIENTAL

Considerar lo dispuesto en la Directiva para la Concordancia entre el SEIA y el SNIP aprobada con Resolución Ministerial 052-2012-MINAM y el Reglamento de Gestión Ambiental del Sector Agrario Decreto supremo N°019-2012-AG y sus modificaciones.

Elaborar según los Contenidos Evaluación Preliminar EVAP- Anexo III Reglamento Ley SEIA.

Objetivo:

Identificar los impactos originados por la ejecución del proyecto, con la elaboración de planes, definición de medidas para la eliminación, mitigación o compensación de dichos impactos, así como el programa de seguimiento y control al comportamiento ambiental.

Contenido:

1. Resumen Ambiental Ejecutivo.
2. Descripción Técnica del proyecto.
3. Descripción de la Línea base.
4. Definición de las Áreas de Influencia: Directa e Indirecta.
5. Caracterización de Impactos.
6. Plan de Manejo Ambiental.
7. Plan de Contingencias

El Estudio de Impacto Ambiental, será el resultado de la compilación, recolección, selección y análisis de una serie de datos y bases de información generada en el estudio de Perfil que debe ser complementada por datos obtenidos de las labores de campo y laboratorio, realizadas en el desarrollo del Estudio de perfil. En todos los casos la recopilación de información tomará en cuenta las siguientes fuentes:

El Estudio de Impacto Ambiental, a nivel de Expediente técnico se desarrollará sobre la base de la normatividad del Ministerio del Ambiente, y deberá considerar dos grandes componentes para la selección de la alternativa viable desde el punto de vista ambiental, considerando las situaciones “sin proyecto” y “con proyecto”.

Precisar los principales impactos negativos, medidas de mitigación y control a implementar. Indicar los resultados de la clasificación que ha realizado la Autoridad Ambiental Competente.

Asimismo, dicha EVAP debe ser elaborada por una consultora ambiental autorizada para elaborar instrumentos de gestión ambiental del Sector Agrario en el marco del Sistema Nacional de Evaluación de Impacto Ambiental, según lo dispuesto en la Resolución Ministerial N° 0322-2011-AG.

J. ASPECTOS SOCIALES

Objetivo

Identificar y diagnosticar las características socio económicas de cada uno de los grupos involucrados o "Stakeholders". Para lo cual se diseñarán instrumentos cuantitativos y/o cualitativos que recogerán las percepciones, intereses, responsabilidades, inconvenientes, etc.; en torno al PIP propuesto. Si bien se está considerando como un estudio complementario a los talleres de sensibilización, es conveniente para poder profundizar el diagnóstico de involucrados.

a. Diagnóstico de tenencia de tierras

El otro objetivo del estudio es determinar el estado actual de la Propiedad de

la Tierra en el ámbito del Proyecto, mediante la identificación de las áreas con propiedad inscrita y no inscrita ante los Registros Públicos, características físicas y legales de la ocupación de los predios en la zona de estudio, y las superficies de libre disponibilidad del Estado, si lo hubiera. De igual forma, determinar el entorno del área del proyecto, mediante obtención de información de instituciones públicas y privadas, referido a condiciones climáticas, topografía, zonas riesgosas, clasificación de los suelos por su capacidad de uso mayor, sitios o zonas arqueológicas, áreas naturales protegidas, etc.

Tipo de estudio, metodología de ejecución y principales actividades a realizar. El estudio deberá ser ejecutado a nivel detallado, con la metodología y principales actividades en forma paralela, pues estas son de carácter técnico y legal, descritas a continuación.

Reconocimiento de la zona, comunicaciones y coordinaciones El Consultor con su personal técnico y legal en coordinación con la Unidad Ejecutora, deberá efectuar el reconocimiento general de la zona de estudio, además de difundir por medios de comunicación locales a todos los pobladores la finalidad del estudio, recabando información de las autoridades locales, organizaciones agrarias, propietarios y poseedores respecto al trabajo a ejecutarse, con el propósito de que brinden el apoyo necesario; actividad que comprende las siguientes acciones:

- Recopilar información que pueda servir en la formulación del Estudio.
- Realizar talleres o reuniones públicas con los beneficiarios del Estudio.
- Recopilar la información gráfica y textual de los predios existentes en la zona de estudio, que posean los pobladores Involucrados en la zona de estudio.
- Coordinar con los pobladores y autoridades su participación y aporte en las diferentes etapas de la preparación del estudio y/o de la implementación y ejecución del proyecto.

Con el apoyo de la Unidad Ejecutora, también ejecutará un plan de comunicaciones telefónicas o a través de correo electrónico, con personas naturales e instituciones públicas y privadas, para coordinar visitas y reuniones de trabajo relacionado con la ejecución del estudio y obtención de la información necesaria requerida de las Instituciones Públicas y Privadas.

Elaboración de planos básicos con toda la información gráfica y textual recopilada se determinarán y digitalizarán los planos de los predios matrices de fundos o haciendas expropiadas o revertidos al Estado por la ex Dirección General de Reforma Agraria y Asentamiento Rural, ex Proyecto Especial Titulación de Tierras y Catastro Rural - PETT, Ministerio de Agricultura o el Organismo de Formalización de la Propiedad Informal - COFOPRI.

Se efectuará también la digitalización de los planos de comunidades campesinas o nativas si los hubiera; planos que deberá ser aprobado por la Unidad Ejecutora, por constituir información básica para identificar las propiedades individuales o asociativas inscritas o no en los Registros Públicos; los sectores de propiedad del Estado con posesionarlos y los sectores de propiedad del Estado de libre disponibilidad existentes en el ámbito del Proyecto.

Se elaborará un plano final denominado plano temático de la zona en estudio con las simbologías y coloraciones correspondientes que se acompañará al informe final.

Elaboración de padrones Con la información recopilada se elaborará padrones impresos y en formato digital, que reflejen lo graficado en los planos del estudio, cuya presentación se detalla a continuación:

Padrones conteniendo información de predios y de diferentes sectores levantados en campo, con datos mínimo de: titulares y su condición jurídica,

área, perímetro, sector, distrito y provincia.

- Padrones de predios en litigios, si los hubiera.
- Padrones de predios de Propietarios particulares no inscritos en Registros Públicos.
- Padrones de predios de Propiedades inscritas en Registros Públicos.
- Padrones de predios con titulares no habidos.
- Sectores con posesionados en predios del Estado.
- Padrones de predios matrices expropiados y revertidos al Estado por la ex Dirección General de Reforma Agraria, Ministerio de Agricultura, ex Proyecto Especial Titulación de Tierras y Catastro Rural - PETT o por el Organismo de Formalización de la Propiedad Informal – COFOPRI.

Así mismo, el consultor deberá conseguir la aceptación de los propietarios de ceder sus terrenos afectados por el trazo del canal. Toda vez que sin la autorización no es posible la viabilidad social-legal del proyecto.

En coordinación con la Supervisión, el Consultor deberá establecer compromisos y/o pactos escritos, según correspondan, con la Junta de Usuarios y los Propietarios de los terrenos en la zona del PIP, a fin de obtener la Libre Disponibilidad del Terreno para la Construcción del Sistema de Riego, Canteras, Fuentes de Agua y Botaderos; así como con otras instituciones involucradas identificadas en el proceso de formulación del Estudio de Expediente técnico. Toda la documentación relativa a los compromisos deberá ser anexados al estudio.

El Consultor deberá adjuntar en este anexo los documentos que sustenten:

- Disponibilidad de los terrenos para la ejecución de los trabajos.
- Disponibilidad de Mano de Obra No calificada.
- Cantidad de Beneficiarios
- Compromiso de Operación y Mantenimiento del sistema.
- Otros que sirvan para garantizar la sostenibilidad del Proyecto.

Los entregables deberán ser Actas y documentos de Compromiso en original o copias fedateadas por las autoridades locales, según corresponda.

El documento técnico detallado de Aspectos sociales legales, que incluye el desarrollo de los temas se presentarán en un Volumen Específico ANEXO: ASPECTOS SOCIALES – LEGALES.

a. Plan de Capacitación y Asistencia Técnica

El Plan de Capacitación y Asistencia Técnica, deberá evaluar la capacidad técnica de los agricultores, sus principales limitaciones tecnológicas y el nivel de asistencia técnica requerida. En función de este análisis, deberá programar las actividades de capacitación necesarias, para lo cual se recomienda que ausculte, con las Universidades, Institutos Tecnológicos y otras instituciones, las posibilidades de asistencia técnica en los rubros considerados importantes.

Los especialistas deberán proponer la metodología de la capacitación (la cantidad de cursos, talleres, pasantías, u otros), desarrollando los temarios correspondientes y definiendo el contenido y costos de los mismos, de acuerdo a quien está dirigido, determinando los tiempos o períodos de ejecución, y calculando los costos correspondientes.

Cabe mencionar que la Asistencia técnica se implementará solamente cuando se tenga la tipología de proyecto que incorpore áreas, más no mejoramiento de área bajo riego. Cuya asistencia se realizar durante una campaña agrícola

Productos esperados

El Plan de Capacitación para el fortalecimiento de las organizaciones de usuarios del proyecto y de sus usuarios en general, debe ser presentado en archivo Word, contendrá

una memoria descriptiva detallada de los trabajos realizados y la información técnica correspondiente (objetivos, información utilizada, método aplicado, resultados, conclusiones y recomendaciones). Todos los detalles del estudio se presentarán en un Volumen Específico Anexo: EL PLAN DE CAPACITACIÓN, contendrá una memoria descriptiva detallada y la información técnica correspondiente.

b. Sensibilización

Se realizará como mínimo 02 tipos de talleres de sensibilización:

1. Se realizará taller de sensibilización a los beneficiarios de cada sector, con la finalidad de socializar a los beneficiarios las bondades del proyecto y pre conformidad de la misma. Se debe realizar 02 talleres, el primero al inicio de la elaboración del PIP y el segundo al final del mismo.
2. Se realizará taller de involucrados, con las entidades, beneficiarios y otros, involucradas en el estudio, para fines de tomar acuerdos y compromisos mediante actas registradas en un libro de actas de la comunidad o comité de riego.

Cabe indicar, que el acta de operación y mantenimiento y pago de la tarifa de agua son documentos de sostenibilidad y será aporte de los beneficiarios, sin embargo es calculado dentro de la inversión para el posterior análisis de evaluación.

c. Documentos Legales

Se adjuntará los siguientes documentos registrados:

- Actas de las Organizaciones de Usuarios.
- Padrones de usuarios.
- Actas de compromisos de operación y mantenimiento, de aportes, etc.
- Acuerdos del taller de involucrados
- La Libre Disponibilidad del Terreno para la Construcción del Sistema de Riego, Canteras, Fuentes de Agua y Botaderos; así como con otras instituciones involucradas identificadas en el proceso de formulación del Estudio de Perfil.
- La Aprobación del estudio de aprovechamiento hídrico, según el reglamento de Procedimientos Administrativos para el Otorgamiento de derechos de Uso de Agua y de Autorización de Ejecución de Obras en Fuentes Naturales de Agua, aprobado mediante Resolución Jefatural N°007-2015-ANA.
- Certificación Ambiental según corresponda del estudio de pre inversión a nivel de expediente técnico emitida por la Dirección General Asuntos Ambientales Agrarios (DGAAA).
- Libre disponibilidad de canteras y botaderos para eliminación de material excedente.
- Certificado de Inexistencia de Restos Arqueológicos - CIRA, emitido por el Ministerio de Cultura

d. De otras Actividades Complementarias

El Consultor deberá coordinar, con las entidades involucradas en el desarrollo del proyecto, Unidad Ejecutora, Gobierno Local, para completar la información que se requiere adjuntar al expediente técnico:

- Promover la participación de los beneficiarios para los aspectos de compromisos de parte de los beneficiarios que deberán constar en Actas, con la finalidad de evidenciar la sostenibilidad del proyecto.

El Consultor revisará toda la documentación relacionada con la formulación del expediente técnico del Proyecto, la cual forma parte de los alcances de los estudios.

El Consultor deberá comunicar con anticipación de acuerdo al contrato cuando se realice el trabajo de campo en el ámbito de intervención del estudio, a fin de establecer los contactos con las personas naturales y con las instituciones públicas y privadas, así como con los beneficiarios del proyecto, para:

- Recopilar información que pueda servir en la formulación del estudio.
- Coordinar, de ser el caso, su participación en las diferentes etapas de la preparación del estudio y/o de la implementación y ejecución del proyecto.

I. ESPECIFICACIONES TECNICAS

Las especificaciones técnicas de construcción, serán específicas por cada partida a ejecutarse considerada en el Presupuesto de Obra. No se aceptarán especificaciones en términos genéricos. Se indicarán los procedimientos de ejecución, las unidades de medida, procedimientos de medición y forma de pago de cada partida específica.

Las especificaciones técnicas, serán dadas por el Consultor de acuerdo a la clasificación de la obra, puede considerar especificaciones especiales adecuadas al tipo de obra y cuando los trabajos a realizar no estén cubiertos por las especificaciones y normas generales antes indicadas o cuando las características del proyecto lo requieran.

Las especificaciones que se elaboren para el control de calidad del concreto, en esta obra, deben incluir los parámetros que deben cumplir los agregados en: granulometría, dureza, resistencia a la abrasión, rango de plasticidad, y otros.

II. PLANOS

Se incluirán todos los Planos obtenidos en la elaboración del Proyecto, sin ser limitativo, debiendo estar impresos para su presentación en una escala adecuada que permita una correcta visualización.

Los planos de planta se elaborarán a escala 1:2000 u otra escala legible, los planos del perfil longitudinal a escala horizontal del eje del dren a escala 1:2000 y la escala vertical 1:200, debiéndose presentar en planos la topografía actual y la rasante. Los planos de secciones transversales se elaborarán a escala 1/200 u otra escala legible. Los planos de las obras de arte deberán presentarse una por una a escala 1/20 u otra escala adecuada, tanto en planta como los cortes y detalles respectivos.

El plano general de ubicación (Plano Clave) deberá ser dibujado a escala 1:5000 u otra escala adecuada, con progresivas y ubicación de obras de arte (existentes y proyectadas), centros poblados que atraviesa, zonas críticas, canteras de materiales, fuentes de agua y otra información que sea necesaria para el Proyecto.

Esquema Hidráulico del sistema de riego, identificando los caudales y áreas de riego.
Plano de perimétrico de las áreas de riego en coordenadas UTM.

10. REQUISITOS DEL CONSULTOR Y DE SU PERSONAL

10.1 REQUISITOS Y PERFIL DEL CONSULTOR

Persona Natural o Jurídica que cuente con inscripción vigente en el Registro Nacional de Proveedores - RNP, en el capítulo de Consultor.

El Consultor debe tener como mínimo con dos (02) estudios a nivel de inversión, desarrollados a nivel de expediente técnico, en proyectos hidráulicos y/o proyectos con fines de riego tales como: bocatomas y/o diques y/o reservorios y/o canales o similares.

Se considerará como servicios similares, a los estudios desarrollados a Expedientes técnico y/o estudios en proyectos hidráulicos y/o proyectos con fines de riego agrícolas tales como: bocatomas, diques, reservorios, defensas ribereñas y sistemas de conducción de agua.

Los estudios elaborados podrán ser acreditados mediante copia simple de:

- Contratos y/o Órdenes de Servicio; con su respectiva conformidad.
- Contratos y/o Órdenes de Servicio; y cualquier otra documentación de la cual se desprenda fehacientemente que el servicio de consultoría fue concluido.
(Por ejemplo: facturas debidamente canceladas que detallen el servicio prestado o que hagan referencia al Contrato y/o Orden de Servicio, etc.)

10.2 REQUISITOS Y PERFIL DEL PERSONAL REQUERIDO PARA EL ESTUDIO

Para fines del servicio, el equipo consultor estará compuesto por un equipo de profesionales, que deberán contar con los medios necesarios para cumplir eficientemente sus obligaciones.

El equipo mínimo de profesionales para elaborar el estudio de Inversión Pública a nivel de Expediente técnico, será el siguiente:

1. Jefe de Proyecto
2. Especialista en Hidrología
3. Especialista en Geología – Geotecnia
4. Especialista en Diseño Estructural
5. Especialista en Diseño Hidráulico
6. Especialista en Diseño Electromecánico
7. Especialista en Presupuestos y Metrados
8. Especialista en Análisis de riesgo y desastres
9. Especialista en Estudios de Impacto Ambiental

IMPORTANTE:

- Tanto la cantidad como el tiempo de participación del personal técnico, deberá definirse por la Unidad Ejecutora.

1. JEFE DE PROYECTO

- Ingeniero: Agrícola o Civil o Hidráulico. Profesional titulado, acreditado con copia simple del título profesional.
- Experiencia específica: mínimo dos (02) años como Jefe de proyecto y/o jefe de estudio y/o director de estudios, en la elaboración de proyectos similares. Se considera estudios y/o proyectos similares, a los desarrollados a nivel de Expediente Técnico en proyectos hidráulicos con fines de riego agrícolas tales como: bocatomas, diques, reservorios, defensas ribereñas y sistemas de conducción de agua.

Ver nota (**)

2. ESPECIALISTA EN HIDROLOGÍA

- Ingeniero: Agrícola o Civil. Profesional titulado, acreditado con copia simple del título profesional.
- Experiencia Específica: mínimo dos (02) años como especialista en Hidrología en proyectos similares. Se considera estudios y/o proyectos similares, a los desarrollados a nivel de Expediente Técnico en proyectos hidráulicos con fines de riego agrícolas tales como: bocatomas, diques, reservorios, defensas ribereñas y sistemas de conducción de agua

Ver nota (**)

3. ESPECIALISTA EN GEÓLOGIA Y GEOTECNIA.

- Ingeniero: Geólogo o civil. Profesional titulado, acreditado con copia simple del título profesional.
- Experiencia Específica: mínimo dos (02) años como especialista en geología y geotecnia en proyectos similares. Se considera estudios y/o proyectos similares, a los desarrollados a nivel de Expediente Técnico en proyectos hidráulicos con fines de riego agrícolas tales como: presas, bocatomas, diques, reservorios, defensas ribereñas y sistemas de conducción de agua.

Ver nota (**)

4. ESPECIALISTA EN DISEÑO ESTRUCTURAL

- Ingeniero: Agrícola o Civil. Profesional titulado, acreditado con copia simple del título profesional.
- Experiencia Específica: mínimo dos (02) años como especialista en diseño estructural en proyectos similares. Se considera estudios y/o proyectos similares, a los desarrollados a nivel de expedientes técnicos en proyectos hidráulicos con fines de riego agrícolas tales como: bocatomas, diques, reservorios defensas ribereñas y sistemas de conducción de agua.

Ver nota (**)

5. ESPECIALISTA EN DISEÑO HIDRAULICO

- Ingeniero: Agrícola o Civil o Hidráulico. Profesional titulado, acreditado con copia simple del título profesional.
- Experiencia Específica: mínimo dos (02) años como especialista en diseño hidráulico en proyectos similares. Se considera estudios y/o proyectos similares, a los desarrollados a nivel expedientes técnicos y/o estudios definitivos en proyectos hidráulicos con fines de riego agrícolas tales como: bocatomas, diques, reservorios, defensas ribereñas y sistemas de conducción de agua.

Ver nota (**)

6. ESPECIALISTA EN DISEÑO ELECTROMECAÁNICO

- Ingeniero: Mecánico o Mecánico Electricista. Profesional titulado, acreditado con copia simple del título profesional.
- Experiencia Específica: mínimo dos años (02) de experiencia como especialista en diseño electromecánico en proyectos similares. Se considera estudios y/o proyectos similares, a los desarrollados a nivel expedientes técnicos y/o estudios definitivos en proyectos hidráulicos con fines de riego agrícolas tales como: bocatomas, diques, reservorios y sistemas de conducción de agua.

Ver nota (**)

7. ESPECIALISTA EN PRESUPUESTOS Y METRADOS

- Ingeniero: Agrícola o Civil. Profesional titulado, acreditado con copia simple del título profesional.
- Experiencia Específica: mínimo dos (02) años como especialista en metrados y presupuestos, en proyectos similares. Se considera

estudios y/o proyectos similares, a los desarrollados a nivel expedientes técnicos y/o estudios definitivos en proyectos hidráulicos con fines de riego agrícolas tales como: bocatomas, diques, reservorios, defensas ribereñas y sistemas de conducción de agua.

Ver nota (**)

8. ESPECIALISTA EN ANÁLISIS DE RIESGO Y DESASTRES.

- Ingeniero Agrícola, Civil, Geógrafo. Profesional titulado, acreditado con copia simple del título profesional.
- Experiencia Específica; mínimo un (01) año como especialista en análisis de riesgo y desastre en proyectos similares. Se considera estudios y/o proyectos similares, a los desarrollados a nivel expedientes técnicos y/o estudios definitivos en proyectos hidráulicos con fines de riego agrícolas tales como: bocatomas, diques, reservorios y sistemas de conducción de agua.

Ver nota (**)

9. ESPECIALISTA EN ESTUDIOS DE IMPACTO AMBIENTAL.

- Ingeniero Ambiental y/o Agrícola. Profesional titulado, acreditado con copia simple del título profesional.
- Experiencia Específica: mínimo dos (02) años como especialista en estudios de impacto ambiental, en proyectos similares. Se considera estudios y/o proyectos similares, a los desarrollados a nivel expedientes técnicos y/o estudios definitivos en proyectos hidráulicos con fines de riego agrícolas tales como: bocatomas, diques, reservorios, defensas ribereñas y sistemas de conducción de agua.

NOTA: (**)

Para acreditar los requisitos y perfil del personal requerido para el estudio, tomar en cuenta lo siguiente:

- 1) La experiencia del personal propuesto debe ser acreditada mediante la presentación de: i) constancias, ii) certificados, iii) contratos con su respectiva conformidad, o iv) cualquier otro documento que, de manera fehaciente, demuestre el tiempo de experiencia del personal propuesto.
- 2) Los documentos que se presenten para acreditar la experiencia en la especialidad deberán señalar el nombre del proyecto y el código SNIP en aquellos proyectos elaborados en el marco de Sistema Nacional de Inversión Pública.
- 3) Las capacitaciones o estudios requeridos se acreditarán con copia simple de la constancia, certificado o diploma respectivo.
- 4) Para aquellos profesionales ofrecidos por el Consultor, que según disposiciones legales vigentes, deben encontrarse habilitados para el ejercicio de la profesión, se requerirá la colegiatura y habilitación para el inicio de la prestación efectiva del servicio, tanto para aquellos titulados en el Perú o en el extranjero.

PROCEDIMIENTO PARA CAMBIO DEL PERSONAL OFRECIDO, POR RAZONES DE FUERZA MAYOR DEBIDAMENTE COMPROBADAS.

Para la prestación de los servicios correspondientes a la elaboración del Estudio, el Consultor utilizará el personal profesional calificado especificado en su propuesta técnica, no estando permitido cambios, salvo por razones de fuerza mayor debidamente comprobadas. En estos casos, El Consultor deberá proponer a la entidad, por escrito, el cambio de personal con diez (10) días útiles de anticipación a la fecha que se pretende el cambio, a fin de obtener su pronunciamiento.

El reemplazante deberá reunir calificaciones profesionales iguales o superiores a la del profesional reemplazado, considerando los requisitos establecidos en las bases respectivas, así como la experiencia o calificaciones que hubieran permitido al Consultor obtener puntaje.

El incumplimiento por parte del Consultor de lo señalado en los presentes Términos de Referencia, conllevará a la aplicación de una penalidad, en concordancia de la Ley de Contrataciones del Estado y su reglamento.

FUNCIONES DEL EQUIPO MÍNIMO DEL CONSULTOR

DEL JEFE DEL PROYECTO

- Planificará y programará todas las actividades necesarias para la consecución de los objetivos del Estudio, en el plazo establecido.
- Coordinará con el SUPERVISOR en todos los aspectos relacionados con los trabajos, materia del contrato.
- Coordinará con el SUPERVISOR los documentos de gestión, siendo responsable directo de estos documentos.
- Solicitará Autorización y/o Aprobación respectiva, en el marco de los servicios del CONSULTOR, tratando de simplificar al máximo los pasos administrativos.
- Será responsable de la Formulación del Estudio de Expediente técnico conforme a los lineamientos del Sistema Nacional de Inversión Pública, Ley de Contrataciones del Estado y su Reglamento; y, los presentes Términos de Referencia.
- Tendrá a cargo todo el equipo de trabajo propuesto por EL CONSULTOR en su Oferta Técnica.
- Conformará los informes de avance mensual y el informe final hasta su aprobación y declaración de viabilidad en el caso del Estudio de expediente técnico.
- Conjuntamente con el SUPERVISOR, coordinará la obtención de los Documentos de Gestión (arreglos institucionales, financiamiento de los costos de operación y mantenimiento, aporte de los beneficiarios, disponibilidad física del terreno, etc.).
- Revisará y consolidará los informes emitidos por los profesionales especialistas.
- Visará y sellará todas las páginas de los informes de avance del estudio, del Informe Final, Planos, Anexos, etc.

ESPECIALISTA EN HIDROLOGÍA

- Será responsable de la realización del Estudio de Hidrología.
- Coordinará con el Jefe del Estudio, para la prestación de los servicios de laboratorio.
- Visará y sellará todas las páginas de los Informes de Avance del Estudio, del Informe Final, Planos, Anexos, etc., que le competen.

ESPECIALISTA EN GEOLOGÍA Y GEOTÉCNIA

- Elaborará el Estudio de Mecánica de Suelos, Estudio de Canteras y Fuentes de Agua y los Estudios Geológicos – Geotécnicos.
- Realizará la caracterización sísmica regional y los rasgos particulares sobre la base de la información generada por las estaciones sismológicas de alta sensibilidad que operan en la región, a fin de delimitar las zonas activas.
- Coordinará con el Jefe del Estudio, para la prestación de los servicios de laboratorio.
- Visará y sellará todas las páginas de los Informes de Avance del Estudio, del Informe Final, Planos, Anexos, etc., que le competen.

ESPECIALISTA EN DISEÑO ESTRUCTURAL DEL SISTEMA DE RIEGO.

- Responsable del diseño estructural de Canales de las obras comprendidas en el proyecto.
- Elaborar los diseños a realizar cálculos estructurales respectivos.
- Coordinar con el Jefe de Estudio y el especialista en Diseño Hidráulico para revisión de los avances del mismo.
- Será responsable del Diseño estructural de canales.
- Elaborará el informe de cálculo estructural de canales.

- Establecerá una sección mínima de control que incluya los instrumentos para medir filtraciones, deformaciones horizontales y verticales, asentamientos, el control geodésico y de movimiento sísmico, así como una sección máxima de control.
- Elaborará las Planillas de Metrados, los Análisis de Costos Unitarios (en base a cotizaciones de materiales y equipos referenciales, jornales y rendimientos en base a CAPECO) y el Presupuesto del proyecto.
- Visará y sellará todas las páginas de los informes de avance del Estudio, del Informe Final, Planos, Anexos, etc., que le competen.

ESPECIALISTA EN DISEÑO HIDRAULICO DEL SISTEMA DE RIEGO.

- Responsable del diseño hidráulico de Canales de las obras comprendidas en el proyecto.
- Elaborar los diseños a realizar cálculos hidráulicos respectivos.
- Coordinar con el Jefe de Estudio y el especialista en Diseño Estructural para revisión de los avances del mismo.
- Será responsable del Diseño hidráulico de canales.
- Elaborará el informe de cálculo hidráulico de canales.
- Establecerá una sección mínima de control que incluya los instrumentos para medir filtraciones, deformaciones horizontales y verticales, asentamientos, el control geodésico y de movimiento sísmico, así como una sección máxima de control.
- Elaborará las Planillas de Metrados, los Análisis de Costos Unitarios (en base a cotizaciones de materiales y equipos referenciales, jornales y rendimientos en base a CAPECO) y el Presupuesto del proyecto.
- Visará y sellará todas las páginas de los informes de avance del Estudio, del Informe Final, Planos, Anexos, etc., que le competen.

ESPECIALISTA EN DISEÑO ELECTROMECAÁNICO.

- Será responsable del diseño de los equipos electromecánicos, incluirá los datos de los equipos e instrucciones sobre su montaje, pruebas en fabrica, in situ y operación, diseñará y optimizará la conexión de los generadores a los transformadores, de los tableros y equipos de protección de comando y de señalización, así como otros auxiliares (equipos de protección contra incendios, de enfriamiento, sistemas de drenaje, de ventilación, iluminación, equipos de izaje, puente-grúa y polipastos, equipos y sistemas auxiliares de la casa de máquinas etc.).
- Coordinará con el Jefe del Estudio, para la prestación de los servicios de laboratorio;
- Visará y sellará todas las páginas de los Informes de Avance del Estudio, del Informe Final, Planos, Anexos, etc., que le competen.

ESPECIALISTA EN PRESUPUESTOS Y METRADOS

- Elaborará las Planillas de Metrados, los Análisis de Costos Unitarios (en base a cotizaciones de materiales y equipos referenciales, jornales y rendimientos en base a CAPECO) y el Presupuesto del proyecto;
- Coordinará permanentemente con el Jefe del Estudio, el Especialista en Riego y Drenaje, y el especialista en Diseño de Obras Hidráulicas;
- Visará y sellará todas las páginas de los Informes de Avance del Estudio, del Informe Final, Planos, Anexos, etc., que le competen.

ESPECIALISTA EN ANÁLISIS DE RIESGO Y DESASTRES

- Efectuará una inspección detallada del área de estudio, para verificar la actual situación de las condiciones geográficas y que impliquen peligros y vulnerabilidad, para la ubicación de la infraestructura hidráulica, para cada una de las alternativas propuestas a desarrollar.
- Realizará el análisis de los probables daños y pérdidas, que ocasionaría el impacto de los peligros identificados, en la unidad productiva que previamente ha sido definida como vulnerable.

Se elaborará mapa de riesgos.

- Realizará la simulación del riesgo por inundación ante un eventual caudal de máxima avenida.
- Realizará el análisis de riesgo de desastres de la unidad productiva. Se debe considerar el análisis de los peligros más relevantes a los que está expuesta la unidad productiva. Se empleará como referencia los resultados del análisis de peligros de la zona de influencia.
- Estará en constante coordinación con el Jefe del Estudio, y el especialista en geología y/o geotecnia;
- Revisará, mejorará y actualizará el estudio de Análisis de Riesgo del Estudio de expediente técnico.
- Visará y sellará todas las páginas de los Informes de Avance del Estudio, del Informe Final, Planos, Anexos, etc., que le competen.

ESPECIALISTA EN ESTUDIO IMPACTO AMBIENTAL

- Efectuará una inspección detallada del área de estudio, para verificar la actual situación de las condiciones geográficas.
- Responsable de la elaboración del EIA, según corresponda; y, trámites respectivos concordantes con la normativa vigente.
- Visará y sellará todas las páginas de los Informes de Avance del Estudio, del Informe Final, Planos, Anexos, etc.; que le competen.

III. RECURSOS MÍNIMOS A SER PROVISTOS POR EL CONSULTOR

- EQUIPOS A UTILIZAR

Cant.	DESCRIPCIÓN DEL EQUIPO	Antigüedad Máxima (Años)	OTROS
1	Estación Total	5.00	
1	Camioneta 4x4	10.00	Seguro y SOAT
3	Equipos de Computo	3.00	
2	GPS Navegador	5.00	

- REQUERIMIENTO OPERACIONALES

DESCRIPCIÓN
Oficina
Equipos de Comunicaciones

NOTA: Para acreditar el equipamiento mínimo, bastará presentar una declaración jurada en la que el postor se comprometa a contar con el equipo mínimo durante la elaboración del estudio de pre inversión. Sin perjuicio de ello, para la suscripción del contrato, el Postor ganador deberá presentar el certificado de calibración de los equipos topográficos no menor a seis (06) meses, que garanticen que son idóneos para el alcance del trabajo.

IMPORTANTE:

- La cantidad, los equipos y los requerimientos operacionales, deberán ser definidos por la Unidad Ejecutora, en función a la complejidad del estudio.

IV. PRODUCTOS ESPERADOS

Expediente Técnico que cumpla con las exigencias del Reglamento Nacional de

Edificaciones, el Sistema Nacional de Inversión Pública (SNIP) y los lineamientos de Política del Sector de Agricultura.

V. INFORMES DE AVANCE

IMPORTANTE:

El número de informes y contenidos de los mismos estará supeditado al plazo de ejecución de servicio. A continuación se presenta un ejemplo, siendo el número de informes del presente modelo para un plazo de ciento veinte (120) días calendarios contabilizados a partir del día siguiente de la firma del contrato.

PRIMER ENTREGABLE: (Informe N° 01)

Elaboración y presentación del Plan de Trabajo.

SEGUNDO ENTREGABLE: (Informe N° 02)

Será presentado en un plazo que no excederá de los treinta (30) días calendario contabilizados a partir del día siguiente de la firma del contrato, debe presentar el desarrollo y descripción de lo siguiente:

Se deberá presentar los siguientes estudios:

Estudio de Topografía

Estudio de Hidrología

Estudio Geológico- geotecnia

Estudio de Impacto Ambiental

Análisis de Riesgo y Desastres

Diseño Hidráulico y Estructural del Sistema de Riego

Este entregable será remitido a la Entidad, previa aprobación por la supervisión y conformidad de la Unidad Ejecutora

TERCER ENTREGABLE: (Informe N° 02)

Será presentado en el plazo máximo a los noventa (90) días calendario contabilizados a partir del día siguiente de la firma del contrato. Este entregable comprende el estudio elaborado de acuerdo al presente término de referencia, según se detalla a continuación:

I. Memoria Descriptiva

II. ESTUDIOS BASICOS Y/O COMPLEMENTARIOS

2.1 TOPOGRAFIA

2.2 ESTUDIO HIDROLÓGICO

2.3 ESTUDIOS DE GEOLOGÍA Y GEOTECNIA

2.4 DISEÑO ESTRUCTURAL DEL SISTEMA DE RIEGO

2.5 DISEÑO HIDRÁULICO DEL SISTEMA DE RIEGO

2.6 DISEÑO ELECTROMECANICO

2.7 PRESUPUESTO, METRADOS Y CRONOGRAMA DE EJECUCION

2.8 ANÁLISIS DE RIESGO Y VULNERABILIDAD

2.9 IMPACTO AMBIENTAL

2.10 ASPECTOS SOCIALES

III. ESPECIFICACIONES TECNICAS

IV. PLANOS

Este entregable será remitido a la Entidad, previa aprobación por la supervisión y conformidad de la Unidad Ejecutora

CUARTO ENTREGABLE: (Versión Final)

Una vez culminado con la fase de evaluación (Levantamiento de observaciones formuladas por Entidad) y que se cuente con el pronunciamiento el consultor deberá

realizar la entrega de 03 ejemplares del estudio a nivel de expediente técnico y sus estudios básicos

Junto al informe final se debe entregar todos los archivos digitales y datas generadas del proyecto, en un dispositivo de almacenamiento tipo USB

Todos los informes deberán ser firmados por el jefe de proyectos y los profesionales especialistas según corresponda a los estudios presentados

Este entregable será remitido a la Entidad, previa aprobación por la supervisión y conformidad de la Unidad Ejecutora

NOTA

1. En caso que se formulen observaciones a los entregables por parte de la entidad o por la Entidad, el contratista contara con un plazo de diez (10) días calendarios para levantarlas.
El plazo que demande el levantamiento de observaciones no interrumpe el plazo de ejecución contractual.
2. Todos los entregables y documentos relacionados al contrato, deberán ser presentados por mesa de partes del domicilio legal de la entidad, establecido en el contrato respectivo.

VI. PLAZO DE EJECUCIÓN

IMPORTANTE

- El tiempo de elaboración del estudio debe ser acorde con la magnitud del estudio, el mismo que deberá ser establecido por cada Unidad Ejecutora.

El plazo de ejecución del estudio tendrá una duración de Ciento veinte (120) días calendarios) contabilizados a partir del día siguiente de la firma del contrato. Asimismo, para el levantamiento de observaciones deberá hacerlo en un plazo que no excederá de los diez (10) días calendario de ser éstos recibidos.

VII. ADELANTOS

La Entidad podrá entregar hasta el treinta por ciento (30%) del monto total del Contrato, como adelanto directo, si el consultor lo solicita, previa presentación, de una Carta Fianza incondicional, irrevocable, sin beneficio de excusión y de realización automática al solo requerimiento de la Entidad.

La solicitud del adelanto por parte de Consultor deberá ser presentada dentro de los ocho (8) días siguientes a la firma del contrato. Dicho adelanto será descontado proporcionalmente, en cada pago parcial, hasta su total cancelación.

La Entidad deberá entregar el monto solicitado dentro de los siete (07) días contados a partir del día siguiente de recibida la mencionada documentación.

VIII. FORMA DE PAGO

Los pagos serán efectuados dentro de los quince (15) días calendarios posteriores al otorgamiento de la conformidad a la prestación correspondiente; para tal efecto, el responsable de dar la conformidad de recepción de los servicios deberá hacerlo en un plazo que no excederá de los diez (10) días calendario de ser éstos recibidos.

El plazo señalado para el pago procederá, siempre que se tengan los comprobantes de pago conformes, concordante con los entregables:

- % a la presentación del PRIMER ENTREGABLE: (Informe N° 01), previa conformidad otorgada por la Entidad, sustentada en el informe del supervisor del estudio.
- 35% a la presentación del SEGUNDO ENTREGABLE: (Informe N° 02), previa conformidad otorgada por la Entidad, sustentada en el informe del supervisor del estudio.
- 40% a la presentación del TERCER ENTREGABLE: (Informe N° 03), previa conformidad otorgada por la Entidad, sustentada en el informe del supervisor del estudio.

estudio.

- 20% al pronunciamiento por parte de la Entidad y una vez presentados los ejemplares finales, previa conformidad otorgada por la Entidad.

IX. PENALIDADES

9.2 Penalidad por Mora en la Ejecución de la Prestación

La establecida en el artículo 165° del Reglamento de la Ley de Contrataciones del Estado aprobado mediante Decreto Supremo 184-2008-EF.

9.3 Otras Penalidades

Las aplicaciones de estas penalidades se ciñen al Artículo 166° del Reglamento de la Ley de Contrataciones del Estado, están referidas al monto de contrato hasta por monto máximo equivalente al diez por ciento (10%)*. del monto del contrato vigente y las sanciones se efectuarán por cada ocurrencia, teniendo en cuenta los siguientes criterios.

Se aplicará la penalidad al monto del Contrato por incumplir las obligaciones contractuales establecidas en los términos de referencia, siendo éstos los siguientes:

N°	INFRACCIÓN	MULTA
1	Entregables sin la firma y sello de los especialistas respectivos y del jefe de proyecto. Se aplicará la penalidad afectada por cada oportunidad en que se detecte.	1.0‰ x K
2	Ausencia de los especialistas en los trabajos de campo y/o reuniones de coordinación convocadas por la entidad Se aplicará la penalidad afectada por cada especialista ausente, según referencia de calendario de participación y/o programa de reuniones.	1.0‰ x K
3	Entregables o informes incompletos en relación a lo solicitado expresamente en los términos de referencia, bases integradas, contrato, o plan de trabajo Se aplicará la penalidad afectada por cada oportunidad en que se detecte.	0.5‰ x K
4	No cumpla con las mejoras establecido en la propuesta las mismas que deberán ser dentro del plazo ofertado	0.5‰ x K

K = Monto del Contrato.

*Estas penalidades se aplicarán en la valorización del mes que se produjo el incumplimiento.

X. RESPONSABILIDADES POR VICIOS OCULTOS

El Consultor asumirá la total responsabilidad técnica por los servicios prestados para la elaboración del estudio de inversión a nivel del Expediente Técnico.

La revisión de los documentos por parte de la Entidad, durante la elaboración del Estudio, no exime al Consultor de la responsabilidad absoluta y total del mismo.

En concordancia con el Artículo 50° de la Ley de Contrataciones del Estado, el contratista es el responsable por la calidad ofrecida y por los vicios ocultos de los servicios ofertados por un plazo de dos (02) años contados a partir de la conformidad otorgada por la

Entidad. En razón a esta responsabilidad se podrá citar al Contratista. En caso de no concurrir a la citación indicada en el párrafo anterior se hará conocer su negativa al Tribunal de Contrataciones y Adquisiciones del Estado.

XI. MECANISMO DE SUPERVISIÓN

El Consultor estará sujeto a supervisión permanente por parte de los profesionales y/o funcionarios que designe La Entidad, quienes verificarán el cumplimiento de los avances de la Consultoría y de los compromisos contractuales asumidos.

La persona registrada como Responsable de la UE tiene a su cargo el cumplimiento de la supervisión, independientemente, de que la Entidad contrate los servicios de consultores externos para el apoyo en la formulación del PIP.

La supervisión se realizará por Contrata.

La supervisión verificará que:

- Se realicen reuniones con el jefe del proyecto y su equipo técnico, para lo cual deberá realizarse la firma de un acta por cada reunión.
- El Consultor levante la totalidad de las observaciones que pudiera formularle la Entidad, dentro de los plazos límites establecidos en el presente documento.
- El Consultor rectifique y/o subsane las observaciones técnicas sustentadas y justificadas que le formule la Entidad, sin reconocimiento de mayores gastos.
- El Consultor, bajo su exclusiva responsabilidad, efectúe continuas reuniones con el coordinador que se designe, a efectos de uniformizar los criterios técnicos que servirán de base para el desarrollo de los diferentes rubros y etapas del estudio.
- El Consultor efectúe coordinaciones orientadas a minimizar las eventuales observaciones que pudieran presentarse al momento de efectuar la revisión oficial de los documentos técnicos por parte de la Entidad.
- El Consultor formule el estudio a cabalidad, conforme a las disposiciones del Sistema Nacional de Inversión Pública y las disposiciones sectoriales de la materia.

Durante la prestación de servicio por parte del consultor, éste cumpla con las disposiciones de la Ley de Contrataciones y su Reglamento, según corresponda.

XII. PRESUPUESTO PARA LA ELABORACIÓN DEL ESTUDIO

ESTRUCTURA DE COSTOS DEL SERVICIO DE ELABORACION DE EXPEDIENTE TECNICO

OBRA : CREACION DEL SERVICIO DE PROVISION DE AGUA PARA RIEGO EN LA MARGEN DERECHA DEL RIO SHANUSI, LOCALIDADES DE ROCA FUERTE, PUERTO PERU, COTOYACU, GRAU Y PAMPA HERMOSAS, DISTRITO DE YURIMAGUAS, PROVINCIA DE ALTO AMAZONAS - LORETO

MODALIDAD DE EJECUCIÓN : POR CONTRATA - SUMA ALZADA

UBICACIÓN : YURIMAGUAS - ALTO AMAZONAS - LORETO

PLAZO DE EJECUCION : 4 meses 120 Dias calendario

1	PROFESIONALESPECIALISTAS	UND	TIEMPO	CANTIDAD	IMPORTE	386,000.00
1.1	JEFE DE PROYECTO	Mes	4	1	18,000.00	72,000.00
1.2	ESPECIALISTA EN HIDROLOGIA	Mes	4	1	9,000.00	36,000.00
1.3	ESPECIALISTA EN GEOLOGIA Y GEOTECNIA	Mes	3	1	9,000.00	27,000.00
1.4	ESPECIALISTA EN DISEÑO ESTRUCTURAL	Mes	4	1	9,000.00	36,000.00
1.5	ESPECIALISTA EN DISEÑO HIDRAULICO	Mes	3	1	8,000.00	24,000.00
1.6	ESPECIALISTA ELECTROMECHANICO	Mes	3	1	8,000.00	24,000.00
1.7	ESPECIALISTA EN METRADOS, COSTOS Y PRESUPUESTO	Mes	3	1	7,000.00	21,000.00
1.8	ESPECIALISTA EN ANALISIS DE RIESGO Y DESASTRES	Mes	2	1	7,500.00	15,000.00
1.9	ESPECIALISTA IMPACTO AMBIENTAL	Mes	2	1	7,000.00	14,000.00
2	TECNICOS ESPECIALIZADOS					7,500.00
2.1	TECNICO DIBUJANTE	Mes	3	1	2,500.00	7,500.00
3	SERVICIOS ESPECIFICOS					127,203.00
	LEVANTAMIENTO TOPOGRAFICO EN CAPTACIONES	ha	7.5	1	2,500.00	18,750.00
	LEVANTAMIENTO TOPOGRAFICO EN LINEA DE CONDUCCION	km	29.302	1	1,500.00	43,953.00
	ESTABLECIMIENTOS DE PUNTOS GEODESICOS	und	12	1	1,500.00	18,000.00
	IMAGEN ESTEREOSCOPICA ZONA PROYECTO RES 35cm/pxl	und	1	1	40,000.00	40,000.00
	INFORME TOPOGRAFICO Y GEODESIA	und	1	1	6,500.00	6,500.00
4	ESTUDIOS BASICOS Y/O SERVICIOS					253,740.00
4.1	ESTUDIO HIDROLOGICO					
4.1.1	DATOS HIDROMETEOROLOGICOS	alb	1	1	3,500.00	3,500.00
4.2	ESTUDIO DE GEOLOGIA Y GEOTECNIA					
4.2.1	APERTURA Y CIERRE DE CALICATAS C/MAQ (H=3M. C/500M)	und	1	67	200.00	13,400.00
4.2.2	ENSAYOS DE MECANICA DE SUELOS TIPO I	und	1	67	1,200.00	80,400.00
4.2.3	INFORME DE MECANICA DE SUELOS - LABORATORIO	und	1	1	10,000.00	10,000.00
4.3	ESTUDIO DE AGROLOGICO					
4.3.1	APERTURA Y CIERRE DE CALICATAS MANUAL (H=1.5M)	und	1	38	100.00	3,800.00
4.3.2	ENSAYOS DE LABORATORIO	und	1	114	260.00	29,640.00
4.3.3	INFORME DE LABORATORIO	und	1	1	8,000.00	8,000.00
4.3.4	ESTUDIO DE ANALISIS DE RIESGO DE DESATRE	und	1	1	25,000.00	25,000.00
4.3.5	ESTUDIO DE INSTRUMENTO DE GESTION AMBIENTAL	und	1	1	30,000.00	30,000.00
4.3.6	ELABORACION DE DOCUMENTO DE GESTIOS ADMINISTRATIVAS	alb	1	1	20,000.00	20,000.00
4.3.7	ESTUDIO DE SANEAMIENTO FISICO LEGAL	alb	1	1	30,000.00	30,000.00
	COSTO DIRECTO					774,443.00
	UTILIDAD					77,444.30
	TOTAL S/IGV					851,887.30
	I.G.V 18%					153,339.71
	COSTO TOTAL C/IGV					1,005,227.01

Importante

Para determinar que los postores cuentan con las capacidades necesarias para ejecutar el contrato, el comité de selección incorpora los requisitos de calificación previstos por el área usuaria en el requerimiento, no pudiendo incluirse requisitos adicionales, ni distintos a los siguientes:

3.2. REQUISITOS DE CALIFICACIÓN

Importante para la Entidad

*Los requisitos de calificación que la Entidad **debe** adoptar son los siguientes:*

Esta nota deberá ser eliminada una vez culminada la elaboración de las bases.

A	CAPACIDAD LEGAL
	HABILITACIÓN
	<u>Requisitos:</u>
	El postor debe estar debidamente inscrito y con habilitación vigente en el Registro Nacional de Proveedores de Servicios.
	<div>Importante <i>De conformidad con la Opinión N° 186-2016/DTN, la habilitación de un postor, está relacionada con cierta atribución con la cual debe contar el proveedor para poder llevar a cabo la actividad materia de contratación, este es el caso de las actividades reguladas por normas en las cuales se establecen determinados requisitos que las empresas deben cumplir a efectos de estar habilitadas para la ejecución de determinado servicio o estar autorizadas para la comercialización de ciertos bienes en el mercado.</i></div> <u>Acreditación:</u> RNP vigente como <ul style="list-style-type: none">• Consultoría en obras de saneamiento y afines - Categoría C. Consultoría en obras viales, puertos y afines - Categoría C. <div>Importante <i>En el caso de consorcios, todos los integrantes deben acreditar este requisito.</i></div>

B	CAPACIDAD TÉCNICA Y PROFESIONAL
B.1	CALIFICACIONES DEL PERSONAL CLAVE
	FORMACIÓN ACADÉMICA
	<u>Requisitos:</u>
	<u>B.1.1 JEFE DE ESTUDIO</u> <u>Requisitos:</u> Ingeniero Civil o Agrícola o Hidráulico titulado.
	<u>B.1.2 ESPECIALISTA EN HIDROLOGÍA</u> <u>Requisitos:</u> Ingeniero Civil o Agrícola; titulado. <u>Acreditación:</u> Se acreditará con copia simple de título profesional.

	<p><u>B.1. 3 UN ESPECIALISTA EN GEÓLOGIA Y GEOTECNIA</u></p> <p><u>Requisito:</u> Ingeniero Geólogo; titulado.</p> <p><u>B.1.4 UN ESPECIALISTA EN ESTRUCTURAS</u></p> <p><u>Requisitos:</u> Ingeniero Civil; titulado.</p> <p><u>B.1.5 UN ESPECIALISTA ELECTROMECHANICO</u></p> <p><u>Requisitos:</u> Ingeniero Mecánico o Ingeniero Mecánico Electricista; titulado</p> <p><u>B.1.6 UN ESPECIALISTA EN IMPACTO AMBIENTAL.</u></p> <p><u>Requisitos:</u> Ingeniero Ambiental o Agrícola; titulado</p> <p><u>B.1.7. UN ESPECIALISTA EN METRADOS COSTOS Y PRESUPUESTOS</u></p> <p><u>Requisitos:</u> Ingeniero Civil o Agrícola; titulado</p> <p><u>Acreditación:</u></p> <p>Para cada uno de los profesionales la acreditación se realizará con copia simple de título profesional.</p> <p>De conformidad con el numeral 49.3 del artículo 49 y el literal e) del numeral 139.1 del artículo 139 del Reglamento este requisito de calificación se acredita para la suscripción del contrato.</p> <div style="border: 1px solid black; padding: 5px; margin-top: 10px;"> <p>Importante</p> <p><i>De conformidad con el artículo 186 del Reglamento el supervisor, debe cumplir con las mismas calificaciones profesionales establecidas para el residente de obra. Asimismo, el jefe del proyecto para la elaboración del expediente técnico debe cumplir con las calificaciones exigidas en el artículo 188 del Reglamento.</i></p> </div>
B.2	<p>EXPERIENCIA DEL PERSONAL CLAVE</p> <p><u>Requisitos:</u></p> <p>B.2.1 JEFE DE ESTUDIO</p> <p><u>Requisitos:</u></p> <p>Experiencia profesional con un mínimo de cinco (05) años como Jefe de Proyecto y/o Jefe de estudio y/o jefe de obras en proyectos similares y/o general</p> <p>B.2.2 ESPECIALISTA EN HIDROLOGÍA</p> <p><u>Requisitos:</u> Experiencia profesional con un mínimo de dos (2) años, como especialista en hidrología o hidrólogo en elaboración de estudios definitivos o expedientes técnicos de proyectos similares.</p> <p>Se considera estudios y/o proyectos similares, a los desarrollados a nivel de - expedientes técnico y/o estudios en proyectos hidráulicos y/o saneamiento tales como, captaciones, reservorios, diques, defensas ribereñas, puentes, obras de arte y sistemas de conducción de agua.</p> <p>B.2.3 UN ESPECIALISTA EN GEÓLOGIA Y GEOTECNIA</p> <p><u>Requisitos:</u> Experiencia profesional con un mínimo de dos (2) años, como Geólogo y/o especialista en geología</p>

y/o geotecnia, en elaboración de estudios definitivos o expedientes técnicos de proyectos similares.

Se considera estudios y/o proyectos similares, a los desarrollados a nivel de - expedientes técnico y/o estudios en proyectos hidráulicos y/o saneamiento tales como, captaciones, reservorios, diques, defensas ribereñas, puentes, obras de arte y sistemas de conducción de agua.

B.2.4 UN ESPECIALISTA EN ESTRUCTURAS

Requisito:

Experiencia profesional con un mínimo de dos (02) años, como especialista en diseño estructural en elaboración de estudios definitivos o expedientes técnicos de proyectos similares.

Se considera estudios y/o proyectos similares, a los desarrollados a nivel de expedientes técnico y/o estudios en proyectos hidráulicos y/o saneamiento tales como, captaciones, reservorios, diques, defensas ribereñas, puentes, obras de arte y sistemas de conducción de agua.

B.2.5 UN ESPECIALISTA ELECTROMECANICO

Requisito:

Experiencia profesional con un mínimo de un (01) año, como especialista en diseño electromecánico en elaboración de estudios definitivos o expedientes técnicos de proyectos en general.

B.2.6 UN ESPECIALISTA EN METRADOS COSTOS Y PRESUPUESTOS

Requisito:

Experiencia profesional con un mínimo de dos (02) años, como especialista en metrados, costos y presupuestos, en elaboración de estudios definitivos o expedientes técnicos de proyectos en general.

B.2.7. UN ESPECIALISTA EN IMPACTO AMBIENTAL

Requisito:

Experiencia profesional con un mínimo de un (1) año, como especialista en estudio de impacto ambiental, en elaboración de estudios definitivos o expedientes técnicos de proyectos similares.

Se considera estudios y/o proyectos similares, a los desarrollados a nivel de Se considera estudios y/o proyectos similares, a los desarrollados a nivel expedientes técnicos y/o estudios definitivos en proyectos hidráulicos con fines de riego agrícolas tales como: bocatomas, diques, reservorios, defensas ribereñas y sistemas de conducción de agua y/o proyectos en general.

Acreditación:

La experiencia del personal se acreditará con cualquiera de los siguientes documentos: (i) copia simple de contratos y su respectiva conformidad o (ii) constancias o (iii) certificados o (iv) cualquier otra documentación que, de manera fehaciente demuestre la experiencia del personal clave propuesto.

De conformidad con el numeral 49.3 del artículo 49 y el literal e) del numeral 139.1 del artículo 139 del Reglamento este requisito de calificación se acredita para la suscripción del contrato.

Importante

De conformidad con el artículo 186 del Reglamento el supervisor, debe cumplir con la misma experiencia establecida para el residente de obra. Asimismo, el jefe del proyecto para la elaboración del expediente técnico debe cumplir con la experiencia exigida en el artículo 188 del Reglamento.

Importante para la Entidad

*Asimismo, la Entidad **puede** adoptar uno o más de los requisitos de calificación siguientes:*

Esta nota deberá ser eliminada una vez culminada la elaboración de las bases, así como los requisitos de calificación que no se incluyan.

B	CAPACIDAD TÉCNICA Y PROFESIONAL																																			
B.3	EQUIPAMIENTO ESTRATÉGICO																																			
	<p><u>Requisitos:</u></p> <table border="1"> <thead> <tr> <th><u>Cant.</u></th><th><u>DESCRIPCIÓN DEL EQUIPO</u></th><th><u>Antigüedad Máxima (Años)</u></th><th><u>OTROS</u></th><th><u>DESCRIPCIÓN DEL EQUIPO</u></th></tr> </thead> <tbody> <tr> <td>1</td><td>Estación Total</td><td>4.00</td><td></td><td>Estación Total</td></tr> <tr> <td>1</td><td>Vehículo doble tracción</td><td>4.00</td><td>Seguro y SOAT</td><td>Vehículo doble tracción</td></tr> <tr> <td>3</td><td>Equipos de Computo</td><td>4.00</td><td></td><td>Equipos de Computo</td></tr> <tr> <td>3</td><td>Impresora de planos y/o plotter</td><td>4.00</td><td></td><td>Impresora de planos y/o plotter</td></tr> <tr> <td>3</td><td>GPS Navegador</td><td>4.00</td><td></td><td>GPS Navegador</td></tr> <tr> <td>3</td><td>Equipo de comunicación</td><td>4.00</td><td></td><td>Equipo de comunicación</td></tr> </tbody> </table> <p><u>Acreditación:</u></p> <p>De conformidad con el numeral 49.3 del artículo 49 y el literal e) del numeral 139.1 del artículo 139 del Reglamento este requisito de calificación se acredita para la suscripción del contrato.</p>	<u>Cant.</u>	<u>DESCRIPCIÓN DEL EQUIPO</u>	<u>Antigüedad Máxima (Años)</u>	<u>OTROS</u>	<u>DESCRIPCIÓN DEL EQUIPO</u>	1	Estación Total	4.00		Estación Total	1	Vehículo doble tracción	4.00	Seguro y SOAT	Vehículo doble tracción	3	Equipos de Computo	4.00		Equipos de Computo	3	Impresora de planos y/o plotter	4.00		Impresora de planos y/o plotter	3	GPS Navegador	4.00		GPS Navegador	3	Equipo de comunicación	4.00		Equipo de comunicación
<u>Cant.</u>	<u>DESCRIPCIÓN DEL EQUIPO</u>	<u>Antigüedad Máxima (Años)</u>	<u>OTROS</u>	<u>DESCRIPCIÓN DEL EQUIPO</u>																																
1	Estación Total	4.00		Estación Total																																
1	Vehículo doble tracción	4.00	Seguro y SOAT	Vehículo doble tracción																																
3	Equipos de Computo	4.00		Equipos de Computo																																
3	Impresora de planos y/o plotter	4.00		Impresora de planos y/o plotter																																
3	GPS Navegador	4.00		GPS Navegador																																
3	Equipo de comunicación	4.00		Equipo de comunicación																																
C	EXPERIENCIA DEL POSTOR EN LA ESPECIALIDAD																																			
	<p><u>Requisitos:</u></p> <p>El postor debe acreditar un monto facturado acumulado equivalente a S/ 1'005,227.01 (UN MILLON CINCO MIL DOSCIENTOS VEINTISIETE CON 01/100SOLES), por la contratación de servicios de consultoría de obra iguales o similares al objeto de la convocatoria, durante los diez (10) años anteriores a la fecha de la presentación de ofertas que se computarán desde la fecha de la conformidad o emisión del comprobante de pago, según corresponda.</p> <p>Se consideran servicios de consultoría de obra similares a los siguientes: <i>a los proyectos desarrollados a nivel expedientes técnicos y/o estudios definitivos en proyectos hidráulicos con fines de riego agrícolas tales como: bocatomas, diques, reservorios, defensas ribereñas y sistemas de conducción de agua y/o proyectos en general.</i></p> <p><u>Acreditación:</u></p> <p>La experiencia del postor en la especialidad se acreditará con copia simple de (i) contratos u órdenes de servicios y su respectiva conformidad, constancia de prestación o liquidación del contrato; o (ii) comprobantes de pago cuya cancelación se acredite documental y fehacientemente, con voucher de depósito, nota de abono, reporte de estado de cuenta, cualquier otro documento emitido por Entidad del sistema financiero que acredite el abono o mediante cancelación en el mismo comprobante de pago¹⁵.</p> <p>Los postores pueden presentar hasta un máximo de veinte (20) contrataciones para acreditar el requisito de calificación y el factor "Experiencia de Postor en la Especialidad".</p> <p>En caso los postores presenten varios comprobantes de pago para acreditar una sola contratación, se debe acreditar que corresponden a dicha contratación; de lo contrario, se asumirá que los comprobantes acreditan contrataciones independientes, en cuyo caso solo se considerará, las veinte (20) primeras contrataciones indicadas en el Anexo N° 8 referido a la Experiencia del Postor en la Especialidad.</p>																																			

¹⁵ Cabe precisar que, de acuerdo con la **Resolución N° 0065-2018-TCE-S1 del Tribunal de Contrataciones del Estado**:

"... el solo sello de cancelado en el comprobante, cuando ha sido colocado por el propio postor, no puede ser considerado como una acreditación que produzca fehaciencia en relación a que se encuentra cancelado. Admitir ello equivaldría a considerar como válida la sola declaración del postor afirmando que el comprobante de pago ha sido cancelado"

(...)

"Situación diferente se suscita ante el sello colocado por el cliente del postor [sea utilizando el término "cancelado" o "pagado"] supuesto en el cual sí se contaría con la declaración de un tercero que brinde certeza, ante la cual debiera reconocerse la validez de la experiencia".

En el caso de servicios de supervisión en ejecución, solo se considera como experiencia la parte del contrato que haya sido ejecutada durante los diez (10) años anteriores a la fecha de presentación de ofertas, debiendo adjuntarse copia de las conformidades correspondientes a tal parte o los respectivos comprobantes de pago cancelados.

En los casos que se acredite experiencia adquirida en consorcio, debe presentarse la promesa de consorcio o el contrato de consorcio del cual se desprenda fehacientemente el porcentaje de las obligaciones que se asumió en el contrato presentado; de lo contrario, no se computará la experiencia proveniente de dicho contrato.

Asimismo, cuando se presenten contratos derivados de procesos de selección convocados antes del 20.09.2012, la calificación se ceñirá al método descrito en la Directiva "Participación de Proveedores en Consorcio en las Contrataciones del Estado", debiendo presumirse que el porcentaje de las obligaciones equivale al porcentaje de participación de la promesa de consorcio o del contrato de consorcio. En caso que en dichos documentos no se consigne el porcentaje de participación se presumirá que las obligaciones se ejecutaron en partes iguales.

Si el titular de la experiencia no es el postor, consignar si dicha experiencia corresponde a la matriz en caso que el postor sea sucursal, o fue transmitida por reorganización societaria, debiendo acompañar la documentación sustentatoria correspondiente.

Si el postor acredita experiencia de otra persona jurídica como consecuencia de una reorganización societaria, debe presentar adicionalmente el **Anexo N° 9**.

Cuando en los contratos, órdenes de servicio o comprobantes de pago el monto facturado se encuentre expresado en moneda extranjera, debe indicarse el tipo de cambio venta publicado por la Superintendencia de Banca, Seguros y AFP correspondiente a la fecha de suscripción del contrato, de emisión de la orden de servicio o de cancelación del comprobante de pago, según corresponda.

Sin perjuicio de lo anterior, los postores deben llenar y presentar el **Anexo N° 8** referido a la Experiencia del Postor en la Especialidad.

Importante

- *El comité de selección debe valorar de manera integral los documentos presentados por el postor para acreditar la experiencia. En tal sentido, aun cuando en los documentos presentados la denominación del objeto contractual no coincida literalmente con el previsto en las bases, se deberá validar la experiencia si las actividades que ejecutó el postor corresponden a la experiencia requerida.*
- *En el caso de consorcios, la calificación de la experiencia se realiza conforme a la Directiva "Participación de Proveedores en Consorcio en las Contrataciones del Estado".*

Importante

- *Si como resultado de una consulta u observación corresponde precisarse o ajustarse el requerimiento, se solicita la autorización del área usuaria y se pone de conocimiento de tal hecho a la dependencia que aprobó el expediente de contratación, de conformidad con el numeral 72.3 del artículo 72 del Reglamento.*
- *El cumplimiento de los Términos de Referencia se realiza mediante la presentación de una declaración jurada. De ser el caso, adicionalmente la Entidad puede solicitar documentación que acredite el cumplimiento del algún componente de estos. Para dicho efecto consignará de manera detallada los documentos que deben presentar los postores en el literal a.5) del numeral 2.2.1.1 de esta sección de las bases.*
- *Los requisitos de calificación determinan si los postores cuentan con las capacidades necesarias para ejecutar el contrato, lo que debe ser acreditado documentalmente, y no mediante declaración jurada.*

CAPÍTULO IV FACTORES DE EVALUACIÓN

EVALUACIÓN TÉCNICA (Puntaje: 100 Puntos)

FACTORES DE EVALUACIÓN		PUNTAJE / METODOLOGÍA PARA SU ASIGNACIÓN
A.	EXPERIENCIA DEL POSTOR EN LA ESPECIALIDAD	[70] puntos
	<p><u>Evaluación:</u></p> <p>El postor debe acreditar un monto facturado acumulado equivalente a (3'015,681.03 (TRES MILLONES QUINCE MIL SEISCIENTOS OCHENTA Y UNO CON 03/100SOLES), por la contratación de servicios de consultoría de obra iguales o similares al objeto de la convocatoria, durante los diez (10) años anteriores a la fecha de la presentación de ofertas que se computarán desde la fecha de la conformidad o emisión del comprobante de pago, según corresponda.</p> <p><u>Acreditación:</u></p> <p>La experiencia en la especialidad se acreditará con copia simple de (i) contratos u órdenes de servicios y su respectiva conformidad, constancia de prestación o liquidación del contrato; o (ii) comprobantes de pago cuya cancelación se acredite documental y fehacientemente, con voucher de depósito, nota de abono, reporte de estado de cuenta, cualquier otro documento emitido por Entidad del sistema financiero que acredite el abono o mediante cancelación en el mismo comprobante de pago¹⁶.</p> <p>Las disposiciones sobre el requisito de calificación "Experiencia del postor en la especialidad" previstas en el literal C del numeral 3.2 del Capítulo III de la presente sección de las bases resultan aplicables para el presente factor.</p>	<p>M = Monto facturado acumulado por el postor por la prestación de servicios de consultoría en la especialidad</p> <p>M \geq 3 veces¹⁷ el valor referencial: [70] puntos</p> <p>M \geq 2 veces el valor referencial y < 3 veces el valor referencial: [60] puntos</p> <p>M > 1 vez el valor referencial y < a 2 veces el valor referencial: [50] puntos</p>
B.	METODOLOGÍA PROPUESTA	[30] puntos
	<p><u>Evaluación:</u></p> <p>Se evaluará la metodología propuesta por el postor para la ejecución de la consultoría de obra, cuyo contenido mínimo es el siguiente:</p> <ul style="list-style-type: none"> • Descripción del Plan de Trabajo. • Cronograma de ejecución. • Planteamiento de metas para el logro de la ejecución del servicio. • Descripción general del proyecto, acorde a los términos de referencia. 	<p>Desarrolla la metodología que sustenta la oferta [30] puntos</p> <p>No desarrolla la metodología que sustente la oferta 0 puntos</p>

¹⁶ Cabe precisar que, de acuerdo con la **Resolución N° 0065-2018-TCE-S1 del Tribunal de Contrataciones del Estado**:

"... el solo sello de cancelado en el comprobante, cuando ha sido colocado por el propio postor, no puede ser considerado como una acreditación que produzca fehaciencia en relación a que se encuentra cancelado. Admitir ello equivaldría a considerar como válida la sola declaración del postor afirmando que el comprobante de pago ha sido cancelado"

(...)

"Situación diferente se suscita ante el sello colocado por el cliente del postor [sea utilizando el término "cancelado" o "pagado"] supuesto en el cual sí se contaría con la declaración de un tercero que brinde certeza, ante la cual debiera reconocerse la validez de la experiencia".

¹⁷ El monto no puede ser mayor a tres (3) veces el valor referencial.

FACTORES DE EVALUACIÓN		PUNTAJE / METODOLOGÍA PARA SU ASIGNACIÓN
	<ul style="list-style-type: none"> • Metodología de recolección de datos y su correspondiente trabajo de gabinete. • Alineación del estudio a las políticas sectoriales y nacionales y la argumentación de la justificación de su ejecución. • Cuadro de gestión de recursos (personal, materiales, equipos). • Programación GANTT de las actividades a desarrollar en el inicio, durante y posterior a la ejecución del servicio de la consultoría en general, estableciendo tiempos y/o duración en días acorde a los términos de referencia, considerando una mejora (disminución) en el plazo de ejecución del servicio de consultoría, la mejora propuesta será considerada en el plazo de ejecución que se establezca en el contrato. <p><u>Acreditación:</u></p> <p>Se acreditará mediante la presentación del documento que sustente la metodología propuesta.</p>	
PUNTAJE TOTAL		100 puntos¹⁸

Para acceder a la etapa de evaluación económica, el postor debe obtener un **puntaje técnico mínimo de ochenta (80) puntos**.

Importante

- *Los factores de evaluación elaborados por el comité de selección guardan vinculación, razonabilidad y proporcionalidad con el objeto de la contratación. Asimismo, estos no pueden calificar con puntaje el cumplimiento de los Términos de Referencia ni los requisitos de calificación.*
- *Las ofertas técnicas que no alcancen el puntaje mínimo especificado son descalificadas.*

¹⁸ Es la suma de los puntajes de todos los factores de evaluación, incluyendo los opcionales.

EVALUACIÓN ECONÓMICA (Puntaje: 100 Puntos)

FACTOR DE EVALUACIÓN		PUNTAJE / METODOLOGÍA PARA SU ASIGNACIÓN
A.	PRECIO	
	<p><u>Evaluación:</u></p> <p>Se evaluará considerando la oferta económica del postor.</p> <p><u>Acreditación:</u></p> <p>Se acreditará mediante el documento que contiene la oferta económica (Anexo N° 6).</p>	<p>La evaluación consistirá en asignar un puntaje de cien (100) puntos a la oferta de precio más bajo y otorga a las demás ofertas puntajes inversamente proporcionales a sus respectivos precios, según la siguiente fórmula:</p> $P_i = \frac{O_m \times PMP}{O_i}$ <p>Donde:</p> <p>I = Oferta Pi = Puntaje de la oferta a evaluar Oi = Precio i Om = Precio de la oferta más baja PMP = Puntaje máximo del precio</p>
PUNTAJE TOTAL		100 puntos

CAPÍTULO V PROFORMA DEL CONTRATO

Importante

Dependiendo del objeto del contrato, de resultar indispensable, puede incluirse cláusulas adicionales o la adecuación de las propuestas en el presente documento, las que en ningún caso pueden contemplar disposiciones contrarias a la normativa vigente ni a lo señalado en este capítulo.

Conste por el presente documento, la contratación del servicio de consultoría de obra [CONSIGNAR LA DENOMINACIÓN DE LA CONVOCATORIA], que celebra de una parte [CONSIGNAR EL NOMBRE DE LA ENTIDAD], en adelante LA ENTIDAD, con RUC N° [.....], con domicilio legal en [.....], representada por [.....], identificado con DNI N° [.....], y de otra parte [.....], con RUC N° [.....], con domicilio legal en [.....], inscrita en la Ficha N° [.....] Asiento N° [.....] del Registro de Personas Jurídicas de la ciudad de [.....], debidamente representado por su Representante Legal, [.....], con DNI N° [.....], según poder inscrito en la Ficha N° [.....], Asiento N° [.....] del Registro de Personas Jurídicas de la ciudad de [.....], a quien en adelante se le denominará EL CONTRATISTA en los términos y condiciones siguientes:

CLÁUSULA PRIMERA: ANTECEDENTES

Con fecha [.....], el comité de selección adjudicó la buena pro del **CONCURSO PÚBLICO N° [CONSIGNAR NOMENCLATURA DEL PROCEDIMIENTO DE SELECCIÓN]** para la contratación de [CONSIGNAR LA DENOMINACIÓN DE LA CONVOCATORIA], a [INDICAR NOMBRE DEL GANADOR DE LA BUENA PRO], cuyos detalles e importe constan en los documentos integrantes del presente contrato.

CLÁUSULA SEGUNDA: OBJETO

El presente contrato tiene por objeto [CONSIGNAR EL OBJETO DE LA CONTRATACIÓN].

CLÁUSULA TERCERA: MONTO CONTRACTUAL

El monto total del presente contrato asciende a [CONSIGNAR MONEDA Y MONTO], que incluye todos los impuestos de Ley.

Este monto comprende el costo del servicio de consultoría de obra, todos los tributos, seguros, transporte, inspecciones, pruebas y, de ser el caso, los costos laborales conforme a la legislación vigente, así como cualquier otro concepto que pueda tener incidencia sobre la ejecución del servicio de consultoría de obra materia del presente contrato.

CLÁUSULA CUARTA: DEL PAGO¹⁹

LA ENTIDAD se obliga a pagar la contraprestación a EL CONTRATISTA en [INDICAR MONEDA], en [INDICAR SI SE TRATA DE PAGO ÚNICO, PAGOS PARCIALES O PAGOS PERIÓDICOS O SEGÚN TARIFA EN EL CASO DE PROCEDIMIENTOS DE SUPERVISIÓN DE LA ELABORACIÓN DE EXPEDIENTES TÉCNICOS Y SUPERVISIÓN DE OBRAS CONVOCADOS BAJO EL SISTEMA DE CONTRATACIÓN DE TARIFAS], luego de la recepción formal y completa de la documentación correspondiente, según lo establecido en el artículo 171 del Reglamento de la Ley de Contrataciones del Estado.

Para tal efecto, el responsable de otorgar la conformidad de la prestación deberá hacerlo en un plazo que no excederá de los quince (15) días, bajo responsabilidad de dicho funcionario.

LA ENTIDAD debe efectuar el pago dentro de los diez (10) días calendario siguientes de otorgada la conformidad de los servicios, siempre que se verifiquen las condiciones establecidas en el contrato para ello, bajo responsabilidad del funcionario competente.

¹⁹ En cada caso concreto, dependiendo de la naturaleza del contrato, podrá adicionarse la información que resulte pertinente a efectos de generar el pago.

En caso de retraso en el pago por parte de LA ENTIDAD, salvo que se deba a caso fortuito o fuerza mayor, EL CONTRATISTA tendrá derecho al pago de intereses legales conforme a lo establecido en el artículo 39 de la Ley de Contrataciones del Estado y en el artículo 171 de su Reglamento, los que se computan desde la oportunidad en que el pago debió efectuarse.

CLÁUSULA QUINTA: DEL PLAZO DE LA EJECUCIÓN DE LA PRESTACIÓN

El plazo de ejecución del presente contrato es de [.....], el mismo que se computa desde [CONSIGNAR SI ES DEL DÍA SIGUIENTE DEL PERFECCIONAMIENTO DEL CONTRATO, DESDE LA FECHA QUE SE ESTABLEZCA EN EL CONTRATO O DESDE LA FECHA EN QUE SE CUMPLAN LAS CONDICIONES PREVISTAS EN EL CONTRATO PARA EL INICIO DE LA EJECUCIÓN, DEBIENDO INDICAR LAS MISMAS EN ESTE ULTIMO CASO].

Importante para la Entidad

De preverse en los Términos de Referencia la ejecución de actividades de instalación, implementación u otros que deban realizarse de manera previa al inicio del plazo de ejecución, se debe consignar lo siguiente:

“El plazo para la [CONSIGNAR LAS ACTIVIDADES PREVIAS PREVISTAS EN LOS TÉRMINOS DE REFERENCIA] es de [.....], el mismo que se computa desde [INDICAR CONDICIÓN CON LA QUE DICHAS ACTIVIDADES SE INICIAN].”

Incorporar a las bases o eliminar, según corresponda.

Importante para la Entidad

En el caso de contratación de prestaciones accesorias, se puede incluir la siguiente cláusula:

CLÁUSULA: PRESTACIONES ACCESORIAS²⁰

“Las prestaciones accesorias tienen por objeto [CONSIGNAR EL OBJETO DE LAS PRESTACIONES ACCESORIAS].

El monto de las prestaciones accesorias asciende a [CONSIGNAR MONEDA Y MONTO], que incluye todos los impuestos de Ley.

El plazo de ejecución de las prestaciones accesorias es de [.....], el mismo que se computa desde [CONSIGNAR SI ES DEL DÍA SIGUIENTE DEL CUMPLIMIENTO DE LAS PRESTACIONES PRINCIPALES, DESDE LA FECHA QUE SE ESTABLEZCA EN EL CONTRATO O DESDE LA FECHA EN QUE SE CUMPLAN LAS CONDICIONES PREVISTAS EN EL CONTRATO PARA EL INICIO DE LA EJECUCIÓN DE LAS PRESTACIONES ACCESORIAS, DEBIENDO INDICAR LAS MISMAS EN ESTE ULTIMO CASO].

[DE SER EL CASO, INCLUIR OTROS ASPECTOS RELACIONADOS A LA EJECUCIÓN DE LAS PRESTACIONES ACCESORIAS].”

Incorporar a las bases o eliminar, según corresponda

CLÁUSULA SEXTA: PARTES INTEGRANTES DEL CONTRATO

El presente contrato está conformado por las bases integradas, la oferta ganadora²¹, así como los documentos derivados del procedimiento de selección que establezcan obligaciones para las partes.

CLÁUSULA SÉTIMA: GARANTÍAS

EL CONTRATISTA entregó al perfeccionamiento del contrato la respectiva garantía incondicional, solidaria, irrevocable, y de realización automática en el país al solo requerimiento, a favor de LA ENTIDAD, por los conceptos, montos y vigencias siguientes:

²⁰ De conformidad con la Directiva sobre prestaciones accesorias, los contratos relativos al cumplimiento de la(s) prestación(es) principal(es) y de la(s) prestación(es) accesorias, pueden estar contenidos en uno o dos documentos. En el supuesto que ambas prestaciones estén contenidas en un mismo documento, estas deben estar claramente diferenciadas, debiendo indicarse entre otros aspectos, el precio y plazo de cada prestación.

²¹ La oferta ganadora comprende a la oferta técnica y oferta económica del postor ganador de la buena pro.

- De fiel cumplimiento del contrato: [CONSIGNAR EL MONTO], a través de la [INDICAR EL TIPO DE GARANTÍA PRESENTADA] N° [INDICAR NÚMERO DEL DOCUMENTO] emitida por [SEÑALAR EMPRESA QUE LA EMITE]. Monto que es equivalente al diez por ciento (10%) del monto del contrato original, la misma que debe mantenerse vigente hasta el consentimiento de la liquidación final.

Importante

Al amparo de lo dispuesto en el numeral 149.4 del artículo 149 del Reglamento de la Ley de Contrataciones del Estado, en los contratos de consultoría de obra, si el postor ganador de la buena pro solicita la retención del diez por ciento (10%) del monto del contrato original como garantía de fiel cumplimiento de contrato, debe consignarse lo siguiente:

“De fiel cumplimiento del contrato: [CONSIGNAR EL MONTO], a través de la retención que debe efectuar LA ENTIDAD, durante la primera mitad del número total de pagos a realizarse, de forma prorrateada, con cargo a ser devuelto a la finalización del mismo.”

En el caso que corresponda, consignar lo siguiente:

- Garantía fiel cumplimiento por prestaciones accesorias: [CONSIGNAR EL MONTO], a través de la [INDICAR EL TIPO DE GARANTÍA PRESENTADA] N° [INDICAR NÚMERO DEL DOCUMENTO] emitida por [SEÑALAR EMPRESA QUE LA EMITE], la misma que debe mantenerse vigente hasta el cumplimiento total de las obligaciones garantizadas.

Importante

Al amparo de lo dispuesto en el numeral 151.2 del artículo 151 del Reglamento de la Ley de Contrataciones del Estado, si el postor ganador de la buena pro solicita la retención del diez por ciento (10%) del monto del contrato de la prestación accesorio como garantía de fiel cumplimiento de prestaciones accesorias, debe consignarse lo siguiente:

- “De fiel cumplimiento por prestaciones accesorias: [CONSIGNAR EL MONTO], a través de la retención que debe efectuar LA ENTIDAD, durante la primera mitad del número total de pagos a realizarse, de forma prorrateada, con cargo a ser devuelto a la finalización del mismo.”*

CLÁUSULA OCTAVA: EJECUCIÓN DE GARANTÍAS POR FALTA DE RENOVACIÓN

LA ENTIDAD puede solicitar la ejecución de las garantías cuando EL CONTRATISTA no las hubiere renovado antes de la fecha de su vencimiento, conforme a lo dispuesto en el literal a) del numeral 155.1 del artículo 155 del Reglamento de la Ley de Contrataciones del Estado.

Importante para la Entidad

Sólo en el caso que la Entidad hubiese previsto otorgar adelanto, se debe incluir la siguiente cláusula:

CLÁUSULA NOVENA: ADELANTO DIRECTO

“LA ENTIDAD otorgará [CONSIGNAR NÚMERO DE ADELANTOS A OTORGARSE] adelantos directos por el [CONSIGNAR PORCENTAJE QUE NO DEBE EXCEDER DEL 30% DEL MONTO DEL CONTRATO ORIGINAL] del monto del contrato original.

EL CONTRATISTA debe solicitar los adelantos dentro de [CONSIGNAR EL PLAZO Y OPORTUNIDAD PARA LA SOLICITUD], adjuntando a su solicitud la garantía por adelantos mediante carta fianza o póliza de caución acompañada del comprobante de pago correspondiente. Vencido dicho plazo no procederá la solicitud.

LA ENTIDAD debe entregar el monto solicitado dentro de [CONSIGNAR EL PLAZO] siguientes a la presentación de la solicitud del contratista.”

Incorporar a las bases o eliminar, según corresponda.

CLÁUSULA DÉCIMA: CONFORMIDAD DE LA PRESTACIÓN DEL SERVICIO

La conformidad de la prestación del servicio se regula por lo dispuesto en el artículo 168 del Reglamento de la Ley de Contrataciones del Estado. La conformidad será otorgada por [CONSIGNAR EL ÁREA O UNIDAD ORGÁNICA QUE OTORGARÁ LA CONFORMIDAD].

De existir observaciones, LA ENTIDAD las comunica al CONTRATISTA, indicando claramente el sentido de estas, otorgándole un plazo para subsanar no menor de cinco (5) ni mayor de quince (15) días. Si pese al plazo otorgado, EL CONTRATISTA no cumpliera a cabalidad con la subsanación, LA ENTIDAD puede otorgar al CONTRATISTA periodos adicionales para las correcciones pertinentes. En este supuesto corresponde aplicar la penalidad por mora desde el vencimiento del plazo para subsanar.

Este procedimiento no resulta aplicable cuando la consultoría manifiestamente no cumplan con las características y condiciones ofrecidas, en cuyo caso LA ENTIDAD no otorga la conformidad, debiendo considerarse como no ejecutada la prestación, aplicándose la penalidad que corresponda por cada día de atraso.

CLÁUSULA UNDÉCIMA: DECLARACIÓN JURADA DEL CONTRATISTA

EL CONTRATISTA declara bajo juramento que se compromete a cumplir las obligaciones derivadas del presente contrato, bajo sanción de quedar inhabilitado para contratar con el Estado en caso de incumplimiento.

Importante para la Entidad

En los contratos de consultoría de obras para elaborar los expedientes técnicos de obra, se debe incluir obligatoriamente esta cláusula:

CLÁUSULA ...: OBLIGACIÓN DE ATENDER LAS CONSULTAS

EL CONTRATISTA asume la obligación de atender las consultas que le remita LA ENTIDAD, dentro de plazo previsto en el numeral 193.7 del artículo 193 del Reglamento de la Ley de Contrataciones del Estado. Ante la falta de absolución de dichas consultas, LA ENTIDAD adopta las acciones correspondientes.

Advertencia

Constituye infracción pasible de sanción según lo previsto en el literal h) del numeral 50.1 del artículo 50 de la Ley, negarse injustificadamente a cumplir las obligaciones derivadas del contrato que deben ejecutarse con posterioridad al pago.

Incorporar a las bases de consultoría de obras para la elaboración de expedientes técnicos o eliminar, según corresponda.

CLÁUSULA DUODÉCIMA: RESPONSABILIDAD POR VICIOS OCULTOS

La conformidad del servicio por parte de LA ENTIDAD no enerva su derecho a reclamar posteriormente por defectos o vicios ocultos, conforme a lo dispuesto por los artículos 40 de la Ley de Contrataciones del Estado y 173 de su Reglamento.

El plazo máximo de responsabilidad del contratista es de [CONSIGNAR TIEMPO EN AÑOS, SEGÚN CORRESPONDA] año(s) contado a partir de la conformidad otorgada por LA ENTIDAD.

Importante para la Entidad

En los contratos de consultoría de obras para elaborar los expedientes técnicos de obra, se debe reemplazar el último párrafo de esta cláusula por el siguiente:

“El plazo máximo de responsabilidad del contratista por errores o deficiencias o por vicios ocultos puede ser reclamada por la Entidad por [CONSIGNAR TIEMPO EN AÑOS, NO MENOR DE TRES (3) AÑOS] años después de la conformidad de obra otorgada por LA ENTIDAD”.

En los contratos de consultoría de obras para la supervisión de obra, se debe reemplazar el último párrafo de esta cláusula por el siguiente:

"El plazo máximo de responsabilidad del contratista puede ser reclamada por la Entidad por [CONSIGNAR TIEMPO EN AÑOS, NO MENOR DE SIETE (7) AÑOS] años después de la conformidad de obra otorgada por LA ENTIDAD".

Incorporar a las bases de consultoría de obras para la elaboración de expedientes técnicos o eliminar, según corresponda.

CLÁUSULA DÉCIMA TERCERA: PENALIDADES

Si EL CONTRATISTA incurre en retraso injustificado en la ejecución de las prestaciones objeto del contrato, LA ENTIDAD le aplica automáticamente una penalidad por mora por cada día de atraso, de acuerdo a la siguiente fórmula:

$$\text{Penalidad Diaria} = \frac{0.10 \times \text{monto vigente}}{F \times \text{plazo vigente en días}}$$

Donde:

F = 0.25 para plazos mayores a sesenta (60) días o;

F = 0.40 para plazos menores o iguales a sesenta (60) días.

El retraso se justifica a través de la solicitud de ampliación de plazo debidamente aprobado. Adicionalmente, se considera justificado el retraso y en consecuencia no se aplica penalidad, cuando EL CONTRATISTA acredite, de modo objetivamente sustentado, que el mayor tiempo transcurrido no le resulta imputable. En este último caso la calificación del retraso como justificado por parte de LA ENTIDAD no da lugar al pago de gastos generales ni costos directos de ningún tipo, conforme el numeral 162.5 del artículo 162 del Reglamento de la Ley de Contrataciones del Estado.

Adicionalmente a la penalidad por mora se aplicarán las siguientes penalidades:

Otras penalidades			
N°	Supuestos de aplicación de penalidad	Forma de cálculo	Procedimiento
1	Cuando el personal acreditado permanece menos de sesenta (60) días desde el inicio de su participación en la ejecución del contrato o del íntegro del plazo de ejecución, si este es menor a los sesenta (60) días, de conformidad con las disposiciones establecidas en el numeral 190.2 del artículo 190 del Reglamento.	[INCLUIR LA FORMA DE CÁLCULO, QUE NO PUEDE SER MENOR A LA MITAD DE UNA UNIDAD IMPOSITIVA TRIBUTARIA (0.5 UIT) NI MAYOR A UNA (1) UIT] por cada día de ausencia del personal en el plazo previsto.	Según informe del [CONSIGNAR EL ÁREA USUARIA A CARGO DE LA SUPERVISIÓN DEL CONTRATO].
2	En caso el contratista incumpla con su obligación de ejecutar la prestación con el personal acreditado o debidamente sustituido.	[INCLUIR LA FORMA DE CÁLCULO, QUE NO PUEDE SER MENOR A LA MITAD DE UNA UNIDAD IMPOSITIVA TRIBUTARIA (0.5 UIT) NI MAYOR A UNA (1) UIT] por cada día de ausencia del personal.	Según informe del [CONSIGNAR EL ÁREA USUARIA A CARGO DE LA SUPERVISIÓN DEL CONTRATO].
3	Si como consecuencia de verificar el funcionamiento u operatividad de la infraestructura culminada y las instalaciones y equipos en caso corresponda, el comité de recepción advierte que la obra no se encuentra culminada.	[INCLUIR LA FORMA DE CÁLCULO, QUE NO PUEDE SER MENOR A 1% NI MAYOR A 5%] al monto del contrato de supervisión.	Según informe del comité de recepción.
4	En caso el supervisor de obra no absuelva las consultas o las absuelva fuera del plazo señalado en el numeral 193.3 del artículo	Una (1) UIT por no atender las consultas formuladas por el	Según informe del [CONSIGNAR EL ÁREA USUARIA A

	193 del Reglamento. ²²	residente de obra, según lo dispuesto en el literal b) del numeral 193.10 del artículo 193 del Reglamento.	CARGO DE LA SUPERVISIÓN DEL CONTRATO].
	(...)		

Importante

De haberse previsto establecer penalidades distintas a la penalidad por mora, incluir dichas penalidades, los supuestos de aplicación de penalidad, la forma de cálculo de la penalidad para cada supuesto y el procedimiento mediante el cual se verifica el supuesto a penalizar, conforme el artículo 163 del Reglamento de la Ley de Contrataciones del Estado.

Estas penalidades se deducen de los pagos a cuenta o del pago final, según corresponda; o si fuera necesario, se cobra del monto resultante de la ejecución de la garantía de fiel cumplimiento.

Estos dos (2) tipos de penalidades pueden alcanzar cada una un monto máximo equivalente al diez por ciento (10%) del monto del contrato vigente, o de ser el caso, del ítem que debió ejecutarse.

Cuando se llegue a cubrir el monto máximo de la penalidad por mora o el monto máximo para otras penalidades, de ser el caso, LA ENTIDAD puede resolver el contrato por incumplimiento.

CLÁUSULA DÉCIMA CUARTA: RESOLUCIÓN DEL CONTRATO

Cualquiera de las partes puede resolver el contrato, de conformidad con el numeral 32.3 del artículo 32 y artículo 36 de la Ley de Contrataciones del Estado, y el artículo 164 de su Reglamento. De darse el caso, LA ENTIDAD procederá de acuerdo a lo establecido en el artículo 165 del Reglamento de la Ley de Contrataciones del Estado.

CLÁUSULA DÉCIMA QUINTA: RESPONSABILIDAD DE LAS PARTES

Cuando se resuelva el contrato por causas imputables a algunas de las partes, se debe resarcir los daños y perjuicios ocasionados, a través de la indemnización correspondiente. Ello no obsta la aplicación de las sanciones administrativas, penales y pecuniarias a que dicho incumplimiento diere lugar, en el caso que éstas correspondan.

Lo señalado precedentemente no exime a ninguna de las partes del cumplimiento de las demás obligaciones previstas en el presente contrato.

CLÁUSULA DÉCIMA SEXTA: ANTICORRUPCIÓN

EL CONTRATISTA declara y garantiza no haber, directa o indirectamente, o tratándose de una persona jurídica a través de sus socios, integrantes de los órganos de administración, apoderados, representantes legales, funcionarios, asesores o personas vinculadas a las que se refiere el artículo 7 del Reglamento de la Ley de Contrataciones del Estado, ofrecido, negociado o efectuado, cualquier pago o, en general, cualquier beneficio o incentivo ilegal en relación al contrato.

Asimismo, el CONTRATISTA se obliga a conducirse en todo momento, durante la ejecución del contrato, con honestidad, probidad, veracidad e integridad y de no cometer actos ilegales o de corrupción, directa o indirectamente o a través de sus socios, accionistas, participacionistas, integrantes de los órganos de administración, apoderados, representantes legales, funcionarios, asesores y personas vinculadas a las que se refiere el artículo 7 del Reglamento de la Ley de Contrataciones del Estado.

Además, EL CONTRATISTA se compromete a i) comunicar a las autoridades competentes, de manera directa y oportuna, cualquier acto o conducta ilícita o corrupta de la que tuviera conocimiento; y ii) adoptar medidas técnicas, organizativas y/o de personal apropiadas para evitar los referidos actos o prácticas.

Finalmente, EL CONTRATISTA se compromete a no colocar a los funcionarios públicos con los que deba interactuar, en situaciones reñidas con la ética. En tal sentido, reconoce y acepta la

²² En caso que el objeto de la contratación sea la supervisión de la obra, incluir obligatoriamente esta penalidad.

prohibición de ofrecerles a éstos cualquier tipo de obsequio, donación, beneficio y/o gratificación, ya sea de bienes o servicios, cualquiera sea la finalidad con la que se lo haga.

CLÁUSULA DÉCIMA SÉTIMA: MARCO LEGAL DEL CONTRATO

Sólo en lo no previsto en este contrato, en la Ley de Contrataciones del Estado y su Reglamento, en las directivas que emita el OSCE y demás normativa especial que resulte aplicable, serán de aplicación supletoria las disposiciones pertinentes del Código Civil vigente, cuando corresponda, y demás normas de derecho privado.

CLÁUSULA DÉCIMA OCTAVA: SOLUCIÓN DE CONTROVERSIAS²³

Las controversias que surjan entre las partes durante la ejecución del contrato se resuelven mediante conciliación o arbitraje, según el acuerdo de las partes.

Cualquiera de las partes tiene derecho a iniciar el arbitraje a fin de resolver dichas controversias dentro del plazo de caducidad previsto en la Ley de Contrataciones del Estado y su Reglamento.

Facultativamente, cualquiera de las partes tiene el derecho a solicitar una conciliación dentro del plazo de caducidad correspondiente, según lo señalado en el artículo 224 del Reglamento de la Ley de Contrataciones del Estado, sin perjuicio de recurrir al arbitraje, en caso no se llegue a un acuerdo entre ambas partes o se llegue a un acuerdo parcial. Las controversias sobre nulidad del contrato solo pueden ser sometidas a arbitraje.

El Laudo arbitral emitido es inapelable, definitivo y obligatorio para las partes desde el momento de su notificación, según lo previsto en el numeral 45.21 del artículo 45 de la Ley de Contrataciones del Estado.

CLÁUSULA DÉCIMA NOVENA: FACULTAD DE ELEVAR A ESCRITURA PÚBLICA

Cualquiera de las partes puede elevar el presente contrato a Escritura Pública corriendo con todos los gastos que demande esta formalidad.

CLÁUSULA VIGÉSIMA: DOMICILIO PARA EFECTOS DE LA EJECUCIÓN CONTRACTUAL

Las partes declaran el siguiente domicilio para efecto de las notificaciones que se realicen durante la ejecución del presente contrato:

DOMICILIO DE LA ENTIDAD: [.....]

DOMICILIO DEL CONTRATISTA: [CONSIGNAR EL DOMICILIO SEÑALADO POR EL POSTOR GANADOR DE LA BUENA PRO AL PRESENTAR LOS REQUISITOS PARA EL PERFECCIONAMIENTO DEL CONTRATO]

La variación del domicilio aquí declarado de alguna de las partes debe ser comunicada a la otra parte, formalmente y por escrito, con una anticipación no menor de quince (15) días calendario.

De acuerdo con las bases integradas, la oferta y las disposiciones del presente contrato, las partes lo firman por duplicado en señal de conformidad en la ciudad de [.....] al [CONSIGNAR FECHA].

"LA ENTIDAD"

"EL CONTRATISTA"

Importante

Este documento puede firmarse digitalmente si ambas partes cuentan con firma digital, según la Ley N° 27269, Ley de Firmas y Certificados Digitales²⁴.

²³ De acuerdo con el numeral 225.3 del artículo 225 del Reglamento, las partes pueden recurrir al arbitraje ad hoc cuando las controversias deriven de procedimientos de selección cuyo valor referencial sea menor o igual a cinco millones con 00/100 soles (S/ 5 000 000,00).

²⁴ Para mayor información sobre la normativa de firmas y certificados digitales ingresar a: <https://www.indecopi.gob.pe/web/firmas-digitales/firmar-y-certificados-digitales>

CAPÍTULO VI
CONSTANCIA DE PRESTACIÓN DE CONSULTORÍA DE OBRA

De conformidad con el artículo 169 del Reglamento, se deja expresa constancia de la culminación de la prestación derivada del contrato mencionado en el numeral 3 del presente documento.

1 DATOS DEL DOCUMENTO	Número del documento	
	Fecha de emisión del documento	

2	DATOS DEL CONTRATISTA	Nombre, denominación o razón social			
		RUC			
		EN CASO EL CONTRATISTA SEA UN CONSORCIO, ADEMÁS SE DEBERÁ REGISTRAR LA SIGUIENTE INFORMACIÓN:			
		Nombre o razón social del integrante del consorcio	RUC	%	Descripción de las obligaciones

3 DATOS DEL CONTRATO	Número del contrato					
	Tipo y número del procedimiento de selección					
	Objeto del contrato	Elaboración de Expediente Técnico		Supervisión de la elaboración del Expediente Técnico		Supervisión de Obra
	Descripción del objeto del contrato					
	Fecha de suscripción del contrato					
	Monto total ejecutado del contrato					
	Plazo de ejecución contractual	Plazo original			días calendario	
		Ampliación(es) de plazo			días calendario	
		Total plazo			días calendario	
Fecha de inicio de la consultoría de obra						
Fecha final de la consultoría de obra						

En caso de elaboración de Expediente Técnico

4 DATOS DEL EXPEDIENTE TÉCNICO	Denominación del proyecto	
	Ubicación del proyecto	
	Monto del presupuesto	

En caso de Supervisión de Obras

5 DATOS DE LA OBRA	Denominación de la obra	
	Ubicación de la obra	
	Número de adicionales de obra	
	Monto total de los adicionales	

PROYECTO ESPECIAL DATEM DEL MARAÑÓN, ALTO AMAZONAS, LORETO, CONDORCANQUI - PEDAMAALC

CONCURSO PÚBLICO N° 001-2023-PEDAMAALC/CS-1

	Número de deductivos	
	Monto total de los deductivos	
	Monto total de la obra	

6 APLICACIÓN DE PENALIDADES	Monto de las penalidades por mora	
	Monto de otras penalidades	
	Monto total de las penalidades aplicadas	

7 DATOS DE LA ENTIDAD	Nombre de la Entidad	
	RUC de la Entidad	
	Nombres y apellidos del funcionario que emite la constancia	
	Cargo que ocupa en la Entidad	
	Teléfono de contacto	

8	
	NOMBRE, FIRMA Y SELLO DEL FUNCIONARIO COMPETENTE

ANEXOS

ANEXO N° 1

DECLARACIÓN JURADA DE DATOS DEL POSTOR

Señores
COMITÉ DE SELECCIÓN
CONCURSO PÚBLICO N° 001-2023-PEDAMAALC/CS-1
Presente.-

El que se suscribe, [.....], postor y/o Representante Legal de [CONSIGNAR EN CASO DE SER PERSONA JURÍDICA], identificado con [CONSIGNAR TIPO DE DOCUMENTO DE IDENTIDAD] N° [CONSIGNAR NÚMERO DE DOCUMENTO DE IDENTIDAD], con poder inscrito en la localidad de [CONSIGNAR EN CASO DE SER PERSONA JURÍDICA] en la Ficha N° [CONSIGNAR EN CASO DE SER PERSONA JURÍDICA] Asiento N° [CONSIGNAR EN CASO DE SER PERSONA JURÍDICA], **DECLARO BAJO JURAMENTO** que la siguiente información se sujeta a la verdad:

Nombre, Denominación o Razón Social :				
Domicilio Legal :				
RUC :		Teléfono(s) :		
MYPE ²⁵		Sí	No	
Correo electrónico :				

Autorización de notificación por correo electrónico:

Autorizo que se notifiquen al correo electrónico indicado las siguientes actuaciones:

1. Solicitud de reducción de la oferta económica.
2. Solicitud de subsanación de los requisitos para perfeccionar el contrato.
3. Solicitud para presentar los documentos para perfeccionar el contrato, según orden de prelación, de conformidad con lo previsto en el artículo 141 del Reglamento.
4. Respuesta a la solicitud de acceso al expediente de contratación.

Asimismo, me comprometo a remitir la confirmación de recepción, en el plazo máximo de dos (2) días hábiles de recibida la comunicación.

[CONSIGNAR CIUDAD Y FECHA]

.....
Firma, Nombres y Apellidos del postor o Representante legal, según corresponda

Importante

La notificación dirigida a la dirección de correo electrónico consignada se entenderá válidamente efectuada cuando la Entidad reciba acuse de recepción.

Importante

²⁵ Esta información será verificada por la Entidad en la página web del Ministerio de Trabajo y Promoción del Empleo en la sección consulta de empresas acreditadas en el REMYPE en el link <http://www2.trabajo.gob.pe/servicios-en-linea-2-2/> y se tendrá en consideración, en caso el postor ganador de la buena pro solicite la retención del diez por ciento (10%) del monto del contrato, en calidad de garantía de fiel cumplimiento, según lo señalado en el numeral 149.4 del artículo 149 y numeral 151.2 del artículo 151 del Reglamento.

Cuando se trate de consorcios, la declaración jurada es la siguiente:

ANEXO N° 1

DECLARACIÓN JURADA DE DATOS DEL POSTOR

Señores
COMITÉ DE SELECCIÓN
CONCURSO PÚBLICO N° 001-2023-PEDAMAALC/CS-1
Presente.-

El que se suscribe, [...], representante común del consorcio [CONSIGNAR EL NOMBRE DEL CONSORCIO], identificado con [CONSIGNAR TIPO DE DOCUMENTO DE IDENTIDAD] N° [CONSIGNAR NÚMERO DE DOCUMENTO DE IDENTIDAD], **DECLARO BAJO JURAMENTO** que la siguiente información se sujeta a la verdad:

Datos del consorciado 1				
Nombre, Denominación o Razón Social :				
Domicilio Legal :				
RUC :	Teléfono(s) :			
MYPE ²⁶		Sí	No	
Correo electrónico :				

Datos del consorciado 2				
Nombre, Denominación o Razón Social :				
Domicilio Legal :				
RUC :	Teléfono(s) :			
MYPE ²⁷		Sí	No	
Correo electrónico :				

Datos del consorciado ...				
Nombre, Denominación o Razón Social :				
Domicilio Legal :				
RUC :	Teléfono(s) :			
MYPE ²⁸		Sí	No	
Correo electrónico :				

Autorización de notificación por correo electrónico:

Correo electrónico del consorcio:

Autorizo que se notifiquen al correo electrónico indicado las siguientes actuaciones:

1. Solicitud de reducción de la oferta económica.
2. Solicitud de subsanación de los requisitos para perfeccionar el contrato.

²⁶ Esta información será verificada por la Entidad en la página web del Ministerio de Trabajo y Promoción del Empleo en la sección consulta de empresas acreditadas en el REMYPE en el link <http://www2.trabajo.gob.pe/servicios-en-linea-2-2/> y se tendrá en consideración, en caso el consorcio ganador de la buena pro solicite la retención del diez por ciento (10%) del monto del contrato, en calidad de garantía de fiel cumplimiento, según lo señalado en el numeral 149.4 del artículo 149 y numeral 151.2 del artículo 151 del Reglamento. Para dicho efecto, todos los integrantes del consorcio deben acreditar la condición de micro o pequeña empresa.

²⁷ Ibidem.

²⁸ Ibidem.

3. Solicitud para presentar los documentos para perfeccionar el contrato, según orden de prelación, de conformidad con lo previsto en el artículo 141 del Reglamento.
4. Respuesta a la solicitud de acceso al expediente de contratación.

Asimismo, me comprometo a remitir la confirmación de recepción, en el plazo máximo de dos (2) días hábiles de recibida la comunicación.

[CONSIGNAR CIUDAD Y FECHA]

.....
**Firma, Nombres y Apellidos del representante
común del consorcio**

Importante

La notificación dirigida a la dirección de correo electrónico consignada se entenderá válidamente efectuada cuando la Entidad reciba acuse de recepción.

ANEXO N° 2

**DECLARACIÓN JURADA
(ART. 52 DEL REGLAMENTO DE LA LEY DE CONTRATACIONES DEL ESTADO)**

Señores
COMITÉ DE SELECCIÓN
CONCURSO PÚBLICO N° 001-2023-PEDAMAALC/CS-1
Presente.-

Mediante el presente el suscrito, postor y/o Representante Legal de [CONSIGNAR EN CASO DE SER PERSONA JURÍDICA], declaro bajo juramento:

- i. No haber incurrido y me obligo a no incurrir en actos de corrupción, así como a respetar el principio de integridad.
- ii. No tener impedimento para postular en el procedimiento de selección ni para contratar con el Estado, conforme al artículo 11 de la Ley de Contrataciones del Estado.
- iii. Conocer las sanciones contenidas en la Ley de Contrataciones del Estado y su Reglamento, así como las disposiciones aplicables de la Ley N° 27444, Ley del Procedimiento Administrativo General.
- iv. Participar en el presente proceso de contratación en forma independiente sin mediar consulta, comunicación, acuerdo, arreglo o convenio con ningún proveedor; y, conocer las disposiciones del Decreto Legislativo N° 1034, Decreto Legislativo que aprueba la Ley de Represión de Conductas Anticompetitivas.
- v. Conocer, aceptar y someterme a las bases, condiciones y reglas del procedimiento de selección.
- vi. Ser responsable de la veracidad de los documentos e información que presento en el presente procedimiento de selección.
- vii. Comprometerme a mantener la oferta presentada durante el procedimiento de selección y a perfeccionar el contrato, en caso de resultar favorecido con la buena pro.

[CONSIGNAR CIUDAD Y FECHA]

.....
**Firma, Nombres y Apellidos del postor o
Representante legal, según corresponda**

Importante

En el caso de consorcios, cada integrante debe presentar esta declaración jurada, salvo que sea presentada por el representante común del consorcio.

ANEXO N° 3

DECLARACIÓN JURADA DE CUMPLIMIENTO DE LOS TÉRMINOS DE REFERENCIA

Señores

COMITÉ DE SELECCIÓN

CONCURSO PÚBLICO N° 001-2023-PEDAMAALC/CS-1

Presente.-

Es grato dirigirme a usted, para hacer de su conocimiento que luego de haber examinado las bases y demás documentos del procedimiento de la referencia y, conociendo todos los alcances y las condiciones detalladas en dichos documentos, el postor que suscribe ofrece el servicio de consultoría de obra [CONSIGNAR EL OBJETO DE LA CONVOCATORIA], de conformidad con los Términos de Referencia que se indican en el numeral 3.1 del Capítulo III de la sección específica de las bases y los documentos del procedimiento.

[CONSIGNAR CIUDAD Y FECHA]

.....
**Firma, Nombres y Apellidos del postor o
Representante legal o común, según corresponda**

Importante

Adicionalmente, puede requerirse la presentación de documentación que acredite el cumplimiento de los términos de referencia, conforme a lo indicado en el acápite relacionado al contenido de las ofertas de la presente sección de las bases.

ANEXO N° 4

**DECLARACIÓN JURADA DE PLAZO DE PRESTACIÓN DEL SERVICIO DE CONSULTORÍA DE
OBRA**

Señores
COMITÉ DE SELECCIÓN
CONCURSO PÚBLICO N° 001-2023-PEDAMAALC/CS-1
Presente.-

Mediante el presente, con pleno conocimiento de las condiciones que se exigen en las bases del procedimiento de la referencia, me comprometo a prestar el servicio de consultoría de obra objeto del presente procedimiento de selección en el plazo de [CONSIGNAR EL PLAZO OFERTADO].

[CONSIGNAR CIUDAD Y FECHA]

.....
**Firma, Nombres y Apellidos del postor o
Representante legal o común, según corresponda**

ANEXO N° 5

PROMESA DE CONSORCIO (Sólo para el caso en que un consorcio se presente como postor)

Señores
COMITÉ DE SELECCIÓN
CONCURSO PÚBLICO N° 001-2023-PEDAMAALC/CS-1
Presente.-

Los suscritos declaramos expresamente que hemos convenido en forma irrevocable, durante el lapso que dure el procedimiento de selección, para presentar una oferta conjunta al **CONCURSO PÚBLICO N° [CONSIGNAR NOMENCLATURA DEL PROCEDIMIENTO]**.

Asimismo, en caso de obtener la buena pro, nos comprometemos a formalizar el contrato de consorcio, de conformidad con lo establecido por el artículo 140 del Reglamento de la Ley de Contrataciones del Estado, bajo las siguientes condiciones:

a) Integrantes del consorcio

1. [NOMBRE, DENOMINACIÓN O RAZÓN SOCIAL DEL CONSORCIADO 1].
2. [NOMBRE, DENOMINACIÓN O RAZÓN SOCIAL DEL CONSORCIADO 2].

b) Designamos a [CONSIGNAR NOMBRES Y APELLIDOS DEL REPRESENTANTE COMÚN], identificado con [CONSIGNAR TIPO DE DOCUMENTO DE IDENTIDAD] N° [CONSIGNAR NÚMERO DE DOCUMENTO DE IDENTIDAD], como representante común del consorcio para efectos de participar en todos los actos referidos al procedimiento de selección, suscripción y ejecución del contrato correspondiente con [CONSIGNAR NOMBRE DE LA ENTIDAD].

Asimismo, declaramos que el representante común del consorcio no se encuentra impedido, inhabilitado ni suspendido para contratar con el Estado.

c) Fijamos nuestro domicilio legal común en [.....].

d) Las obligaciones que corresponden a cada uno de los integrantes del consorcio son las siguientes:

1. OBLIGACIONES DE [NOMBRE, DENOMINACIÓN O RAZÓN SOCIAL DEL CONSORCIADO 1] [%]²⁹

[DESCRIBIR LAS OBLIGACIONES DEL CONSORCIADO 1]

2. OBLIGACIONES DE [NOMBRE, DENOMINACIÓN O RAZÓN SOCIAL DEL CONSORCIADO 2] [%]³⁰

[DESCRIBIR LAS OBLIGACIONES DEL CONSORCIADO 2]

TOTAL OBLIGACIONES 100%³¹

²⁹ Consignar únicamente el porcentaje total de las obligaciones, el cual debe ser expresado en número entero, sin decimales.

³⁰ Consignar únicamente el porcentaje total de las obligaciones, el cual debe ser expresado en número entero, sin decimales.

³¹ Este porcentaje corresponde a la sumatoria de los porcentajes de las obligaciones de cada uno de los integrantes del consorcio.

[CONSIGNAR CIUDAD Y FECHA]

.....
Consortiado 1
Nombres, apellidos y firma del Consortiado 1
o de su Representante Legal
Tipo y N° de Documento de Identidad

.....
Consortiado 2
Nombres, apellidos y firma del Consortiado 2
o de su Representante Legal
Tipo y N° de Documento de Identidad

Importante

De conformidad con el artículo 52 del Reglamento, las firmas de los integrantes del consorcio deben ser legalizadas.

Importante para la Entidad

En caso de procedimientos bajo el sistema a suma alzada incluir el siguiente anexo:

Esta nota deberá ser eliminada una vez culminada la elaboración de las bases

ANEXO N° 6

OFERTA ECONÓMICA

ÍTEM N° [INDICAR NÚMERO]

Señores
COMITÉ DE SELECCIÓN
CONCURSO PÚBLICO N° 001-2023-PEDAMAALC/CS-1
Presente.-

Es grato dirigirme a usted, para hacer de su conocimiento que, de acuerdo con las bases, mi oferta económica es la siguiente:

CONCEPTO	OFERTA ECONÓMICA
TOTAL	

La oferta económica [CONSIGNAR LA MONEDA DE LA CONVOCATORIA] incluye todos los tributos, seguros, transporte, inspecciones, pruebas y, de ser el caso, los costos laborales conforme a la legislación vigente, así como cualquier otro concepto que pueda tener incidencia sobre el costo del servicio de consultoría a contratar; excepto la de aquellos postores que gocen de alguna exoneración legal, no incluirán en su oferta económica los tributos respectivos.

[CONSIGNAR CIUDAD Y FECHA]

.....
Firma, Nombres y Apellidos del postor o
Representante legal o común, según corresponda

Importante

- El postor debe consignar el monto total de la oferta económica, sin perjuicio, que de resultar favorecido con la buena pro, presente el detalle de precios unitarios y la estructura de costos para el perfeccionamiento del contrato.*
- En caso que el postor reduzca su oferta, según lo previsto en el artículo 68 del Reglamento, debe presentar nuevamente este Anexo.*
- El postor que goce de alguna exoneración legal, debe indicar que su oferta no incluye el tributo materia de la exoneración, debiendo incluir el siguiente texto:*

“Mi oferta no incluye [CONSIGNAR EL TRIBUTO MATERIA DE LA EXONERACIÓN]”.

Importante para la Entidad

- En caso de procedimientos según relación de ítems, consignar lo siguiente:
“El postor debe presentar su oferta económica en documentos independientes, en los ítems que*

se presente”.

- *En caso de contrataciones que conlleven la ejecución de prestaciones accesorias, consignar lo siguiente:
“El postor debe detallar en su oferta económica, el monto correspondiente a la prestación principal y las prestaciones accesorias”.*
- *Si durante la fase de actos preparatorios, las Entidades advierten que es posible la participación de proveedores que gozan del beneficio de la exoneración del IGV prevista en la Ley N° 27037, Ley de Promoción de la Inversión en la Amazonía, consignar lo siguiente:
“La oferta económica de los postores que presenten la Declaración Jurada de cumplimiento de condiciones para la aplicación de la exoneración del IGV (**Anexo N° 7**), debe encontrarse dentro de los límites del valor referencial sin IGV”.*

Incluir las disposiciones, según corresponda. Una vez culminada la elaboración de las bases, las notas que no se incorporen deben ser eliminadas.

Importante para la Entidad

Si durante la fase de actos preparatorios, las Entidades advierten que es posible la participación de proveedores que gozan del beneficio de la exoneración del IGV prevista en la Ley N° 27037, Ley de Promoción de la Inversión en la Amazonía, incluir el siguiente anexo:

Esta nota deberá ser eliminada una vez culminada la elaboración de las bases.

ANEXO N° 7

DECLARACIÓN JURADA DE CUMPLIMIENTO DE CONDICIONES PARA LA APLICACIÓN DE LA EXONERACIÓN DEL IGV

Señores
COMITÉ DE SELECCIÓN
CONCURSO PÚBLICO N° 001-2023-PEDAMAALC/CS-1
Presente.-

Mediante el presente el suscrito, postor y/o Representante Legal de [CONSIGNAR EN CASO DE SER PERSONA JURÍDICA], declaro bajo juramento que gozo del beneficio de la exoneración del IGV previsto en la Ley N° 27037, Ley de Promoción de la Inversión en la Amazonía, dado que cumplo con las condiciones siguientes:

- 1.- Que el domicilio fiscal de la empresa³² se encuentra ubicada en la Amazonía y coincide con el lugar establecido como sede central (donde tiene su administración y lleva su contabilidad);
- 2.- Que la empresa se encuentra inscrita en las Oficinas Registrales de la Amazonía (exigible en caso de personas jurídicas);
- 3.- Que, al menos el setenta por ciento (70%) de los activos fijos de la empresa se encuentran en la Amazonía; y
- 4.- Que la empresa no presta servicios fuera de la Amazonía.

[CONSIGNAR CIUDAD Y FECHA]

.....
Firma, Nombres y Apellidos del postor o Representante legal, según corresponda

Importante

Cuando se trate de consorcios, esta declaración jurada será presentada por cada uno de los integrantes del consorcio, salvo que se trate de consorcios con contabilidad independiente, en cuyo caso debe ser suscrita por el representante común, debiendo indicar su condición de consorcio con contabilidad independiente y el número de RUC del consorcio.

³² En el artículo 1 del "Reglamento de las Disposiciones Tributarias contenidas en la Ley de Promoción de la Inversión en la Amazonía" se define como "empresa" a las "Personas naturales, sociedades conyugales, sucesiones indivisas y personas consideradas jurídicas por la Ley del Impuesto a la Renta, generadoras de rentas de tercera categoría, ubicadas en la Amazonía. Las sociedades conyugales son aquellas que ejerzan la opción prevista en el Artículo 16 de la Ley del Impuesto a la Renta."

ANEXO N° 8

EXPERIENCIA DEL POSTOR EN LA ESPECIALIDAD

Señores
COMITÉ DE SELECCIÓN
CONCURSO PÚBLICO N° 001-2023-PEDAMAALC/CS-1
Presente.-

Mediante el presente, el suscrito detalla la siguiente EXPERIENCIA EN LA ESPECIALIDAD:

Nº	CLIENTE	OBJETO DEL CONTRATO	Nº CONTRATO / O/S / COMPROBANTE DE PAGO	FECHA DEL CONTRATO O CP ³³	FECHA DE LA CONFORMIDAD, DE SER EL CASO ³⁴	EXPERIENCIA PROVENIENTE ³⁵ DE:	MONEDA	IMPORTE ³⁶	TIPO DE CAMBIO VENTA ³⁷	MONTO FACTURADO ACUMULADO ³⁸
1										
2										
3										

³³ Se refiere a la fecha de suscripción del contrato, de la emisión de la Orden de Servicios o de cancelación del comprobante de pago, según corresponda.

³⁴ Únicamente, cuando la fecha del perfeccionamiento del contrato, sea previa a los diez (10) años anteriores a la fecha de presentación de ofertas, caso en el cual el postor debe acreditar que la conformidad se emitió dentro de dicho período.

³⁵ Si el titular de la experiencia no es el postor, consignar si dicha experiencia corresponde a la matriz en caso que el postor sea sucursal, o fue transmitida por reorganización societaria, debiendo acompañar la documentación sustentatoria correspondiente. Al respecto, según la Opinión N° 216-2017/DTN "Considerando que la sociedad matriz y la sucursal constituyen la misma persona jurídica, la sucursal puede acreditar como suya la experiencia de su matriz". Del mismo modo, según lo previsto en la Opinión N° 010-2013/DTN, "... en una operación de reorganización societaria que comprende tanto una fusión como una escisión, la sociedad resultante podrá acreditar como suya la experiencia de la sociedad incorporada o absorbida, que se extingue producto de la fusión; asimismo, si en virtud de la escisión se transfiere un bloque patrimonial consistente en una línea de negocio completa, la sociedad resultante podrá acreditar como suya la experiencia de la sociedad escindida, correspondiente a la línea de negocio transmitida. De esta manera, la sociedad resultante podrá emplear la experiencia transmitida, como consecuencia de la reorganización societaria antes descrita, en los futuros procesos de selección en los que participe".

³⁶ Se refiere al monto del contrato ejecutado incluido adicionales y reducciones, de ser el caso.

³⁷ El tipo de cambio venta debe corresponder al publicado por la SBS correspondiente a la fecha de suscripción del contrato, de la emisión de la Orden de Servicios o de cancelación del comprobante de pago, según corresponda.

³⁸ Consignar en la moneda establecida en las bases.

Nº	CLIENTE	OBJETO DEL CONTRATO	Nº CONTRATO / O/S / COMPROBANTE DE PAGO	FECHA DEL CONTRATO O CP ³³	FECHA DE LA CONFORMIDAD, DE SER EL CASO ³⁴	EXPERIENCIA PROVENIENTE ³⁵ DE:	MONEDA	IMPORTE ³⁶	TIPO DE CAMBIO VENTA ³⁷	MONTO FACTURADO ACUMULADO ³⁸
4										
5										
6										
7										
8										
9										
10										
...										
20										
TOTAL										

[CONSIGNAR CIUDAD Y FECHA]

.....
Firma, Nombres y Apellidos del postor o
Representante legal o común, según corresponda

ANEXO N° 9

**DECLARACIÓN JURADA
(NUMERAL 49.4 DEL ARTÍCULO 49 DEL REGLAMENTO)**

Señores
COMITÉ DE SELECCIÓN
CONCURSO PÚBLICO N° 001-2023-PEDAMAALC/CS-1
Presente.-

Mediante el presente el suscrito, postor y/o Representante Legal de [CONSIGNAR EN CASO DE SER PERSONA JURÍDICA], declaro que la experiencia que acredito de la empresa [CONSIGNAR LA DENOMINACIÓN DE LA PERSONA JURÍDICA] como consecuencia de una reorganización societaria, no se encuentra en el supuesto establecido en el numeral 49.4 del artículo 49 del Reglamento.

[CONSIGNAR CIUDAD Y FECHA]

.....
**Firma, Nombres y Apellidos del postor o
Representante legal, según corresponda**

Importante

A efectos de cautelar la veracidad de esta declaración, el postor puede verificar la información de la Relación de Proveedores Sancionados por el Tribunal de Contrataciones del Estado con Sanción Vigente en <http://portal.osce.gob.pe/mp/content/relación-de-proveedores-sancionados>.

También le asiste dicha facultad al órgano encargado de las contrataciones o al órgano de la Entidad al que se le haya asignado la función de verificación de la oferta presentada por el postor ganador de la buena pro.

Importante para la Entidad

En el caso de procedimientos por relación de ítems cuando la contratación del servicio de consultoría de obra va a ser prestado fuera de la provincia de Lima y Callao y el monto del valor referencial de algún ítem no supere los doscientos mil Soles (S/200,000.00) debe considerarse el siguiente anexo:

Esta nota deberá ser eliminada una vez culminada la elaboración de las bases.

ANEXO N° 10

**SOLICITUD DE BONIFICACIÓN DEL DIEZ POR CIENTO (10%) POR SERVICIOS PRESTADOS FUERA DE LA PROVINCIA DE LIMA Y CALLAO
(DE SER EL CASO, SOLO PRESENTAR ESTA SOLICITUD EN EL ÍTEM [CONSIGNAR EL N° DEL ÍTEM O ÍTEMS CUYO VALOR REFERENCIAL NO SUPERA LOS DOSCIENTOS MIL SOLES (S/200,000.00)])**

Señores
COMITÉ DE SELECCIÓN
CONCURSO PÚBLICO N° 001-2023-PEDAMAALC/CS-1
Presente.-

Mediante el presente el suscrito, postor y/o Representante Legal de [CONSIGNAR EN CASO DE SER PERSONA JURÍDICA], solicito la asignación de la bonificación del diez por ciento (10%) sobre el puntaje total en [CONSIGNAR EL ÍTEM O ÍTEMS, SEGÚN CORRESPONDA, EN LOS QUE SE SOLICITA LA BONIFICACIÓN] debido a que el domicilio de mi representada se encuentra ubicado en la provincia o provincia colindante donde se ejecuta la prestación.

[CONSIGNAR CIUDAD Y FECHA]

.....
Firma, Nombres y Apellidos del postor o Representante legal, según corresponda

Importante

- *Para asignar la bonificación, el comité de selección, verifica el domicilio consignado por el postor en el Registro Nacional de Proveedores (RNP).*
- *Para que el postor pueda acceder a la bonificación, debe cumplir con las condiciones establecidas en el literal f) del artículo 50 del Reglamento.*

Importante

Cuando se trate de consorcios, la declaración jurada es la siguiente:

ANEXO N° 10

**SOLICITUD DE BONIFICACIÓN DEL DIEZ POR CIENTO (10%) POR SERVICIOS PRESTADOS FUERA DE LA PROVINCIA DE LIMA Y CALLAO
(DE SER EL CASO, SOLO PRESENTAR ESTA SOLICITUD EN EL ÍTEM [CONSIGNAR EL N° DEL ÍTEM O ÍTEMS CUYO VALOR REFERENCIAL NO SUPERA LOS DOSCIENTOS MIL SOLES (S/ 200,000.00)])**

Señores
COMITÉ DE SELECCIÓN
CONCURSO PÚBLICO N° 001-2023-PEDAMAALC/CS-1
Presente.-

Mediante el presente el que se suscribe, [.....], representante común del consorcio [CONSIGNAR EL NOMBRE DEL CONSORCIO], solicito la asignación de la bonificación del diez por ciento (10%) sobre el puntaje total en [CONSIGNAR EL ÍTEM O ÍTEMS, SEGÚN CORRESPONDA, EN LOS QUE SE SOLICITA LA BONIFICACIÓN] debido a que los domicilios de todos los integrantes del consorcio se encuentran ubicados en la provincia o provincias colindantes donde se ejecuta la prestación.

[CONSIGNAR CIUDAD Y FECHA]

.....
**Firma, Nombres y Apellidos del representante
común del consorcio**

Importante

- *Para asignar la bonificación, el comité de selección, verifica el domicilio consignado de los integrantes del consorcio, en el Registro Nacional de Proveedores (RNP).*
- *Para que un consorcio pueda acceder a la bonificación, cada uno de sus integrantes debe cumplir con las condiciones establecidas en el literal f) del artículo 50 del Reglamento.*

Nota para la Entidad

En el caso de procedimientos por relación de ítems cuando el monto del valor referencial de algún ítem corresponda a una Adjudicación Simplificada, se incluye el siguiente anexo:

Esta nota deberá ser eliminada una vez culminada la elaboración de las bases

ANEXO N° 11

**SOLICITUD DE BONIFICACIÓN DEL CINCO POR CIENTO (5%) POR TENER LA CONDICIÓN DE MICRO Y PEQUEÑA EMPRESA
ITEM [CONSIGNAR EL N° DEL ÍTEM O ÍTEMS CUYO VALOR REFERENCIAL CORRESPONDE A UNA AS])**

Señores
COMITÉ DE SELECCIÓN
CONCURSO PÚBLICO N° 001-2023-PEDAMAALC/CS-1
Presente.-

Mediante el presente el suscrito, postor y/o Representante legal de [CONSIGNAR EN CASO DE SER PERSONA JURÍDICA], solicito la asignación de la bonificación del cinco por ciento (5%) sobre el puntaje total obtenido, debido a que mi representada cuenta con la condición de micro y pequeña empresa.

[CONSIGNAR CIUDAD Y FECHA]

.....
**Firma, Nombres y Apellidos del postor o
Representante legal o común, según corresponda**

Importante

- *Para asignar la bonificación, el comité de selección, según corresponda, verifica la página web del Ministerio de Trabajo y Promoción del Empleo en la sección consulta de empresas acreditadas en el REMYPE en el link <http://www2.trabajo.gob.pe/servicios-en-linea-2-2/>.*
- *Para que un consorcio pueda acceder a la bonificación, cada uno de sus integrantes debe cumplir con la condición de micro y pequeña empresa.*

ANEXO N° 12

**AUTORIZACIÓN DE NOTIFICACIÓN DE LA DECISIÓN DE LA ENTIDAD SOBRE LA
SOLICITUD DE AMPLIACIÓN DE PLAZO MEDIANTE MEDIOS ELECTRÓNICOS DE
COMUNICACIÓN**

(DOCUMENTO A PRESENTAR EN EL PERFECCIONAMIENTO DEL CONTRATO)

Señores
COMITÉ DE SELECCIÓN
CONCURSO PÚBLICO N° 001-2023-PEDAMAALC/CS-1
Presente.-

El que se suscribe, [.....], postor adjudicado y/o Representante Legal de [CONSIGNAR EN CASO DE SER PERSONA JURÍDICA], identificado con [CONSIGNAR TIPO DE DOCUMENTO DE IDENTIDAD] N° [CONSIGNAR NÚMERO DE DOCUMENTO DE IDENTIDAD], autorizo que durante la ejecución del contrato se me notifique al correo electrónico [INDICAR EL CORREO ELECTRÓNICO] lo siguiente:

✓ Notificación de la decisión de la Entidad respecto a la solicitud de ampliación de plazo.

[CONSIGNAR CIUDAD Y FECHA]

.....
**Firma, Nombres y Apellidos del postor o
Representante legal o común, según
corresponda**

Importante

La notificación de la decisión de la Entidad respecto a la solicitud de ampliación de plazo se efectúa por medios electrónicos de comunicación, siempre que se cuente con la autorización correspondiente y sea posible obtener un acuse de recibo a través del mecanismo utilizado.