

ACTA DE ADMISIÓN, CALIFICACIÓN, EVALUACIÓN DE OFERTAS Y OTORGAMIENTO DE LA BUENA PRO

CONCURSO PÚBLICO ABREVIADO N°001-2025-MINCETUR/DM/COPESCO -1

“SERVICIO ESPECIALIZADO DE LEVANTAMIENTO TOPOGRÁFICO PARA EL PROYECTO MEJORAMIENTO DE LOS SERVICIOS TURÍSTICOS PÚBLICOS EN RECURSOS TURÍSTICOS DEL PARQUE ARQUEOLÓGICO CHOQUEQUIRAO DEL DEPARTAMENTO DE CUSCO SECTOR 4 (YANAMA PINCHAUNUYOC)”

Siendo las 12:30 horas del día 24 de junio de 2025, los miembros integrantes del Comité designados mediante Resolución Jefatural N°043-2025-MINCETUR/DM-COPESCO-DE

Darwin Alberto Alvarado Follegatti - Conocimiento Técnico

Juan Pablo La Torre Uceda - Conocimiento Técnico

Olenka Milagros Quesada Mantilla – Dependencia encargada de las contrataciones

Se reunieron¹ para tratar la siguiente agenda:

ADMISIÓN, CALIFICACIÓN, EVALUACIÓN DE OFERTAS Y OTORGAMIENTO DE LA BUENA PRO

Habiéndose comprobado el quórum correspondiente, tal como lo establece el numeral 59.5 del artículo 59° del Reglamento de la Ley General de Compras Públicas, se dio inicio a la sesión.

El presidente del Comité de Selección dio inicio a la sesión manifestando que la misma tiene por objetivo en primera instancia la admisión, calificación y evaluación de ofertas presentadas a través de la plataforma del SEACE, las mismas que han sido descargadas de dicha plataforma.

A. ANTECEDENTES:

Con fecha 23 de mayo de 2025, se publicó la convocatoria del procedimiento de selección **CONCURSO PÚBLICO ABREVIADO N°001-2025-MINCETUR/DM/COPESCO -1** . “SERVICIO ESPECIALIZADO DE LEVANTAMIENTO TOPOGRÁFICO PARA EL PROYECTO MEJORAMIENTO DE LOS SERVICIOS TURÍSTICOS PÚBLICOS EN RECURSOS TURÍSTICOS DEL PARQUE ARQUEOLÓGICO CHOQUEQUIRAO DEL DEPARTAMENTO DE CUSCO SECTOR 4 (YANAMA PINCHAUNUYOC)”



B. REGISTRO DE PARTICIPANTES:

Dentro del plazo previsto según bases, se registraron cincuenta y tres (53) participantes al procedimiento de selección, de acuerdo al siguiente reporte:

Nro.	Tipo proveedor	RUC/Código	Nombre o Razón Social	Fecha de registro en el procedimiento	Estado	Advertencia	Fecha de registro	Usuario de Registro	Acciones
1	Proveedor con RUC	10096240363	VARGAS VALVERDE JUAN EPIFANIO	28/05/2025	Válido		28/05/2025	10096240363	
2	Proveedor con RUC	10098993318	OBISPO CABRERA HANS CHRISTIAN	27/05/2025	Válido		27/05/2025	10098993318	
3	Proveedor con RUC	10214632808	ESPINOZA SALCEDO HUGO JAVIER	26/05/2025	Válido		26/05/2025	10214632808	
4	Proveedor con RUC	10239816075	PACHECO MOLINA GAIL ARTURO	27/05/2025	Válido		27/05/2025	10239816075	
5	Proveedor con RUC	10257787015	SARANGO CRUZ MIGUEL ANGEL	26/05/2025	Válido		26/05/2025	10257787015	
6	Proveedor con RUC	10283085223	NARVAEZ LOPEZ ROBERTO	27/05/2025	Válido		27/05/2025	10283085223	
7	Proveedor con RUC	10411561149	MONTESINOS ALVAREZ WILDER	27/05/2025	Válido		27/05/2025	10411561149	
8	Proveedor con RUC	10711632081	CRUZ HUERTAS SANDY MIRELLA	26/05/2025	Válido		26/05/2025	10711632081	
9	Proveedor con RUC	10725402410	CHOTA TAFUR DAVID HERSON	07/06/2025	Válido		07/06/2025	10725402410	
10	Proveedor con RUC	20393018900	AEROCAM SERVICIOS S.A.C.	27/05/2025	Válido		27/05/2025	20393018900	

53 registros encontrados, mostrando 10 registro(s), de 1 a 10. Página 1 / 6.

¹ Opinión N° 153-2016/DTN: “(...) las Entidades pueden utilizar las tecnologías de la comunicación en lo que concierne a las actuaciones del comité de selección (...)”

Nro.	Tipo proveedor	RUC/Código	Nombre o Razón Social	Fecha de registro en el procedimiento	Estado	Advertencia	Fecha de registro	Usuario de Registro	Acciones
21	Proveedor con RUC	20569266409	MD TOPOGRAFIA S.A.C.	27/05/2025	Válido		27/05/2025	20569266409	 
22	Proveedor con RUC	20600155238	JOAS & MORIAH CONTRATISTAS Y SERVICIOS GENERALES SRL	28/05/2025	Válido		28/05/2025	20600155238	 
23	Proveedor con RUC	20600681541	CORPORACION CERIN INGENIEROS S.A.C.	03/06/2025	Válido		03/06/2025	20600681541	 
24	Proveedor con RUC	20601060559	GEOTECNIA ESTUDIOS DISEÑOS DE INGENIERIA Y CONSTRUCCIONES SOCIEDAD ANONIMA CERRADA - GEDICO S.A.C.	26/05/2025	Válido		26/05/2025	20601060559	 
25	Proveedor con RUC	20601074240	HARIUS CONSULTING ENGINEERS SOCIEDAD ANONIMA CERRADA - HARIUS S.A.C.	08/06/2025	Válido		08/06/2025	20601074240	 
26	Proveedor con RUC	20601114250	SP SOUTH AMERICA S.A.C.	29/05/2025	Válido		29/05/2025	20601114250	 
27	Proveedor con RUC	20601242525	HLC SURVEY CONSULTING E.I.R.L.	27/05/2025	Válido		27/05/2025	20601242525	 
28	Proveedor con RUC	20601899290	TOWERS INGENIERIA & CONSTRUCCION S.A.C.	02/06/2025	Válido		02/06/2025	20601899290	 
29	Proveedor con RUC	20602056199	AUSTRAL GROUP CONSULTORES S.A.C.	27/05/2025	Válido		27/05/2025	20602056199	 
30	Proveedor con RUC	20602120831	PERUNOVO ARQUITECTURA & CONSTRUCCION S.A.C.	02/06/2025	Válido		02/06/2025	20602120831	 
53 registros encontrados, mostrando 10 registro(s), de 21 a 30. Página 3 / 6.									
<div>    1  2  3  4    </div>									

Nro.	Tipo proveedor	RUC/Código	Nombre o Razón Social	Fecha de registro en el procedimiento	Estado	Advertencia	Fecha de registro	Usuario de Registro	Acciones
31	Proveedor con RUC	20602158366	CONSTRUCTORA LITOP E.I.R.L. - CONSTLITOP E.I.R.L.	27/05/2025	Válido		27/05/2025	20602158366	
32	Proveedor con RUC	20602403271	GEOESTRUCTURAS INGENIEROS S.A.C.	28/05/2025	Válido		28/05/2025	20602403271	
33	Proveedor con RUC	20602858759	ANCOL INGENIEROS S.A.C.	31/05/2025	Válido		31/05/2025	20602858759	
34	Proveedor con RUC	20602967124	CONSTRUCTORA NOAS J & J S.R.L.	30/05/2025	Válido		30/05/2025	20602967124	
35	Proveedor con RUC	20603469578	CIRCOLO CONTRATISTAS GENERALES SOCIEDAD ANÓNIMA CERRADA	26/05/2025	Válido		26/05/2025	20603469578	
36	Proveedor con RUC	20604242925	TOPOMARKS TOPOGRAFIA, CONSULTORIA Y CONSTRUCCION E.I.R.L.	02/06/2025	Válido		02/06/2025	20604242925	
37	Proveedor con RUC	20604449473	TD-DRONE COMPANY E.I.R.L.	27/05/2025	Válido		27/05/2025	20604449473	
38	Proveedor con RUC	20604667535	PEINSAC INGENIERIA S.A.C.	26/05/2025	Válido		26/05/2025	20604667535	
39	Proveedor con RUC	20604962391	CJ INGENIEROS SOLUCIONES INTEGRALES S.R.L.	01/06/2025	Válido		01/06/2025	20604962391	
40	Proveedor con RUC	20605450548	RG GLOBAL PROJECT S.A.C.	08/06/2025	Válido		08/06/2025	20605450548	

53 registros encontrados, mostrando 10 registro(s), de 31 a 40. Página 4 / 6.

Nro.	Tipo proveedor	RUC/Código	Nombre o Razón Social	Fecha de registro en el procedimiento	Estado	Advertencia	Fecha de registro	Usuario de Registro	Acciones
41	Proveedor con RUC	20606063084	D&D GENERAL SERVICES SRL	28/05/2025	Válido		28/05/2025	20606063084	
42	Proveedor con RUC	20606633514	NEGI FARMA SAC	29/05/2025	Válido		29/05/2025	20606633514	
43	Proveedor con RUC	20607644919	CONSTRUCTORA E INMOBILIARIA ARTEC SOCIEDAD ANONIMA CERRADA	27/05/2025	Válido		27/05/2025	20607644919	
44	Proveedor con RUC	20607813672	GRUPO CEH S.A.C.	26/05/2025	Válido		26/05/2025	20607813672	
45	Proveedor con RUC	20607929395	NEVASA CONSULTING S.A.C.	26/05/2025	Válido		26/05/2025	20607929395	
46	Proveedor con RUC	20608756869	AT & L CONSTRUCTORES SOCIEDAD ANONIMA CERRADA	03/06/2025	Válido		03/06/2025	20608756869	
47	Proveedor con RUC	20609275252	ARQUITECTOLOGIA S.A.C.	06/06/2025	Válido		06/06/2025	20609275252	
48	Proveedor con RUC	20609871866	PAICTEC S.A.C.	06/06/2025	Válido		06/06/2025	20609871866	
49	Proveedor con RUC	20610065521	HR INNOVA CONSTRUCCION PLUS EMPRESA INDIVIDUAL DE RESPONSABILIDAD LIMITADA	31/05/2025	Válido		31/05/2025	20610065521	
50	Proveedor con RUC	20610677895	GEOSUP CONSULTORIA E INGENIERIA S.A.C.	28/05/2025	Válido		28/05/2025	20610677895	
53 registros encontrados, mostrando 10 registro(s), de 41 a 50. Página 5 / 6.									

Nro.	Tipo proveedor	RUC/Código	Nombre o Razón Social	Fecha de registro en el procedimiento	Estado	Advertencia	Fecha de registro	Usuario de Registro	Acciones
51	Proveedor con RUC	20612200140	SIMAA NEGOCIOS S.A.C.	08/06/2025	Válido		08/06/2025	20612200140	
52	Proveedor con RUC	20612430838	INGENIAS CONSULTORIA Y CONSTRUCCION S.A.C.	02/06/2025	Válido		02/06/2025	20612430838	
53	Proveedor con RUC	20614101351	PERUNOVO TECNOLOGIA & PRESERVACION S.A.C.	05/06/2025	Válido		05/06/2025	20614101351	
53 registros encontrados, mostrando 3 registro(s), de 51 a 53. Página 6 / 6.									


C. **PRESENTACIÓN DE OFERTAS:**

El día 09 de junio de 2025, se llevó a cabo de forma electrónica la Etapa de Presentación de Ofertas, presentándose los siguientes postores de acuerdo al Reporte de Ofertas del SEACE:

Presentación de ofertas/expresión de interés					
Entidad convocante :	PLAN COPESCO NACIONAL - MINCETUR				
Nomenclatura :	CP-ABR-1-2025-COPESCO NACIONAL-1				
Nro. de convocatoria :	1				
Objeto de contratación :	Servicio				
Descripción del objeto :	Servicio especializado de levantamiento topográfico para el proyecto ¿Mejoramiento de los Servicios Turísticos Públicos en Recursos Turísticos del Parque Arqueológico Choquequirao del departamento de Cusco¿ ¿ Sector 4 (Yanama ¿ Pinchaunuyoc).				
Nro. ítem	Descripción del ítem				
RUC / Código	Nombre o Razón Social		Fecha Presentación	Hora Presentación	Forma de presentación
1	SERVICIO DE TOPOGRAFIA Y GEODESIA DE LA INVERSIÓN MEJORAMIENTO DE LOS SERVICIOS TURISTICOS PUBLICOS EN RECURSOS TURISTICOS DEL PARQUE ARQUEOLOGICO CHOQUEQUIRAO DEL DEPARTAMENTO DE CUSCO				
10257787015	SARANGO CRUZ MIGUEL ANGEL		09/06/2025	10:22:25	Electronico
20393018900	AEROCAM SERVICIOS S.A.C.		09/06/2025	14:59:28	Electronico
20600681541	CORPORACION CERIN INGENIEROS S.A.C.		09/06/2025	16:51:00	Electronico
20604667535	PEINSAC INGENIERIA S.A.C.		09/06/2025	17:06:45	Electronico
20555495596	ACERO ESTUDIO LATAM SOCIEDAD ANONIMA CERRADA - ACERO ESTUDIO LATAM SAC		09/06/2025	18:34:39	Electronico
20602158366	CONSTRUCTORA LITOP E.I.R.L. - CONSTLITOP E.I.R.L.		09/06/2025	20:36:50	Electronico
20604242925	TOPOMARKS TOPOGRAFIA, CONSULTORIA Y CONSTRUCCION		09/06/2025	22:25:43	Electronico
20601899290	TOWERS INGENIERIA & CONSTRUCCION S.A.C.		09/06/2025	22:31:21	Electronico
20609275252	ARQUITECTOLOGIA S.A.C.		09/06/2025	22:32:47	Electronico
20601074240	HARIUS CONSULTING ENGINEERS SOCIEDAD ANONIMA CERRADA - HARIUS S.A.C.		09/06/2025	23:07:13	Electronico
20601060559	GEOTECNIA ESTUDIOS DISEÑOS DE INGENIERIA Y CONSTRUCCIONES SOCIEDAD ANONIMA CERRADA - GEDICO S.A.C.		09/06/2025	23:24:25	Electronico
20608756869	AT & L CONSTRUCTORES SOCIEDAD ANONIMA CERRADA		09/06/2025	23:42:11	Electronico
20604962391	CJ INGENIEROS SOLUCIONES INTEGRALES S.R.L.		09/06/2025	23:55:34	Electronico

D. ADMISIÓN DE OFERTAS:

En ese contexto, el Comité de Selección procedió a la descarga y apertura de la oferta recibida para verificar la presentación de los documentos requeridos en las bases, además de cumplir los términos de referencia contenidos en las bases integradas; obteniendo el siguiente resultado:

<div><div><div><div><div>PERÚ</div><div>Ministerio de Comercio Exterior y Turismo</div></div><div>Despacho Ministerial</div><div>Plan Copesco Nacional</div></div></div><div>CONCURSO PÚBLICO ABREVIADO N.º 001-2025-MINCETUR-PCN</div><div>ADMISIÓN DE OFERTAS</div></div>									
PROCEDIMIENTO DE SELECCIÓN:		"SERVICIO ESPECIALIZADO DE LEVANTAMIENTO TOPOGRÁFICO PARA EL PROYECTO "MEJORAMIENTO DE LOS SERVICIOS TURÍSTICOS PÚBLICOS EN RECURSOS TURÍSTICOS DEL PARQUE ARQUEOLÓGICO CHOQUEQUIRAO DEL DEPARTAMENTO DE CUSCO" – SECTOR 4 (YANAMA – PINCHAUNUYOC)."							
Nº	POSTOR	a) Declaración jurada de datos del postor. (Anexo N° 1)	b) Pacto de integridad (Anexo N° 2)	c) Documento que acredite la representación de quien suscribe la oferta. En caso de persona jurídica, copia del certificado de vigencia de poder del representante legal, apoderado o mandatario designado para tal efecto. En caso de persona natural, copia del documento nacional de identidad o documento análogo, o del certificado de vigencia de poder otorgado por persona natural, del apoderado o mandatario, según corresponda. En el caso de consorcios, estos documentos deben ser presentados por cada uno de los integrantes del consorcio que suscriban la promesa de consorcio, según corresponda.	d) Declaración jurada declarando que: (i) es responsable de la veracidad de los documentos e información de la oferta, y (ii) no se encuentra impedido para contratar con el Estado, de acuerdo con el artículo 33 de la Ley. (Anexo N° 3)	e) Promesa de consorcio con firmas digitales, o en su defecto, firmas legalizadas, de ser el caso, en la que se consigne los integrantes, el representante común, el domicilio común, el correo electrónico común y las obligaciones a las que se compromete cada uno de los integrantes del consorcio, así como el porcentaje equivalente a dichas obligaciones. (Anexo N° 4)	f) Documentación que acredite la desafectación del impedimento, en caso el proveedor al registrarse como participante hubiera presentado la Declaración Jurada de Desafectación del Impedimento (Anexo N° 5), de conformidad con el numeral 38.4 del artículo 39 del Reglamento.	Oferta Económica (Anexo N° 6). En caso el requerimiento contenga prestaciones accesorias, la oferta económica individualiza los montos correspondientes a las prestaciones principales y las prestaciones accesorias.	CONDICION ADMITIDA / NO ADMITIDA
01	SARANGO CRUZ MIGUEL ANGEL	SI ACREDITA	SI ACREDITA	NO ACREDITA DOCUMENTO NACIONAL DE IDENTIDAD	SI ACREDITA	NO CORRESPONDE	NO CORRESPONDE	SI ACREDITA	NO ADMITIDA
02	AEROCAM SERVICIOS S.A.C.	SI ACREDITA (FOLIO 002)	SI ACREDITA (FOLIO 012 AL 013)	SI ACREDITA (FOLIO 004 al 011)	SI ACREDITA (FOLIO 014)	NO CORRESPONDE	NO CORRESPONDE	SI ACREDITA (FOLIO 018)	ADMITIDA
03	CORPORACION CERIN INGENIEROS S.A.C.	SI ACREDITA (FOLIO 006)	SI ACREDITA (FOLIO 008 AL 010)	SI ACREDITA (FOLIO 012 al 016)	SI ACREDITA (FOLIO 018)	NO CORRESPONDE	NO CORRESPONDE	SI ACREDITA (FOLIO 020)	ADMITIDA
04	PEINSAC INGENIERIA S.A.C.	SI ACREDITA (FOLIO 001)	SI ACREDITA (FOLIO 013 AL 014)	SI ACREDITA (FOLIO 002 al 005)	SI ACREDITA (FOLIO 015)	NO CORRESPONDE	NO CORRESPONDE	SI ACREDITA (FOLIO 016)	ADMITIDA
05	ACERO ESTUDIO LATAM S.A.C.	SI ACREDITA (FOLO 001)	SI ACREDITA (FOLIO 002 - 003)	SI ACREDITA (FOLIO 004 - 008)	SI ACREDITA (FOLIO 009)	NO CORRESPONDE	NO CORRESPONDE	SI ACREDITA (FOLIO 010)	ADMITIDA
06	CONSTRUCTORA LITOP E.I.R.L.	SI ACREDITA (FOLIO 002) NO CORRESPONDE AL FORMATO SOLICITADO POR LA ENTIDAD	NO ACREDITA	SI ACREDITA (FOLIO 003 al 005)	NO ACREDITA	NO CORRESPONDE	NO CORRESPONDE	SI ACREDITA (FOLIO 009)	NO ADMITIDA
07	TOPOMARKS TOPOGRAFIA, CONSULTORIA Y CONSTRUCCION E.I.R.L.	SI ACREDITA (FOLIO 003)	SI ACREDITA (FOLIO 009 AL 010)	SI ACREDITA (FOLIO 004 al 008)	SI ACREDITA (FOLIO 011)	NO CORRESPONDE	NO CORRESPONDE	SI ACREDITA (FOLIO 012)	ADMITIDA



Ministerio
de Comercio Exterior
y Turismo

Despacho
Ministerial

Plan Copesco Nacional

CONCURSO PÚBLICO ABREVIADO N.º 001-2025-MINCETUR-PCN

ADMISIÓN DE OFERTAS

PROCEDIMIENTO DE SELECCIÓN:	"SERVICIO ESPECIALIZADO DE LEVANTAMIENTO TOPOGRÁFICO PARA EL PROYECTO "MEJORAMIENTO DE LOS SERVICIOS TURÍSTICOS PÚBLICOS EN RECURSOS TURÍSTICOS DEL PARQUE ARQUEOLÓGICO CHOQUEQUIRAO DEL DEPARTAMENTO DE CUSCO" – SECTOR 4 (YANAMA – PINCHAUNUYOC)."
-----------------------------	--

Nº	POSTOR	a) Declaración jurada de datos del postor. (Anexo N° 1)	b) Pacto de integridad (Anexo N° 2)	c) Documento que acredite la representación de quien suscribe la oferta. En caso de persona jurídica, copia del certificado de vigencia de poder del representante legal, apoderado o mandatario designado para tal efecto. En caso de persona natural, copia del documento nacional de identidad o documento análogo, o del certificado de vigencia de poder otorgado por persona natural, del apoderado o mandatario, según corresponda. En el caso de consorcios, estos documentos deben ser presentados por cada uno de los integrantes del consorcio que suscriban la promesa de consorcio, según corresponda.	d) Declaración jurada declarando que: (i) es responsable de la veracidad de los documentos e información de la oferta, y (ii) no se encuentra impedido para contratar con el Estado, de acuerdo con el artículo 33 de la Ley. (Anexo N° 3)	e) Promesa de consorcio con firmas digitales, o en su defecto, firmas legalizadas, de ser el caso, en la que se consigne los integrantes, el representante común, el domicilio común, el correo electrónico común y las obligaciones a las que se compromete cada uno de los integrantes del consorcio, así como el porcentaje equivalente a dichas obligaciones. (Anexo N° 4)	f) Documentación que acredite la desafectación del impedimento, en caso el proveedor al registrarse como participante hubiera presentado la Declaración Jurada de Desafectación del Impedimento (Anexo N° 5), de conformidad con el numeral 39.4 del artículo 39 del Reglamento.	Oferta Económica (Anexo N° 6). En caso el requerimiento contenga prestaciones accesorias, la oferta económica individualiza los montos correspondientes a las prestaciones principales y las prestaciones accesorias.	CONDICION ADMITIDA / NO ADMITIDA
08	TOWERS INGENIERIA & CONSTRUCCION S.A.C.	SI ACREDITA (FOLIO 002)	SI ACREDITA (FOLIO 003 AL 004)	SI ACREDITA (FOLIO 005 al 008)	SI ACREDITA (FOLIO 009)	NO CORRESPONDE	NO CORRESPONDE	SI ACREDITA (FOLIO 010)	ADMITIDA
09	ARQUITECTOLOGIA S.A.C.	SI ACREDITA (FOLIO 010)	SI ACREDITA (FOLIO 011 AL 012)	SI ACREDITA (FOLIO 003 al 005)	SI ACREDITA (FOLIO 013)	NO CORRESPONDE	NO CORRESPONDE	SI ACREDITA (FOLIO 016)	ADMITIDA
10	HARIUS CONSULTING ENGINEERS S.A.C.	SI ACREDITA (FOLIO 005)	SI ACREDITA (FOLIO 007 AL 008)	SI ACREDITA (FOLIO 010 al 015)	SI ACREDITA (FOLIO 018)	NO CORRESPONDE	NO CORRESPONDE	SI ACREDITA (FOLIO 002 - OFERTA ECONOMICA)	ADMITIDA
11	GEOTECNIA ESTUDIOS DISEÑOS DE INGENIERIA Y CONSTRUCCIONES SOCIEDAD ANONIMA CERRADA - GEDICO S.A.C.	SI ACREDITA (FOLIO 007)	SI ACREDITA (FOLIO 008 AL 009)	SI ACREDITA (FOLIO 010 al 012)	SI ACREDITA (FOLIO 013)	NO CORRESPONDE	NO CORRESPONDE	SI ACREDITA (SIN FOLIO - OFERTA ECONOMICA)	ADMITIDA
12	AT & L CONSTRUCTORES S.A.C.	SI ACREDITA (FOLIO 002)	SI ACREDITA (FOLIO 003 AL 004)	SI ACREDITA (FOLIO 017 al 021)	SI ACREDITA (FOLIO 005)	NO CORRESPONDE	NO CORRESPONDE	SI ACREDITA (FOLIO 006)	ADMITIDA
13	CJ INGENIEROS SOLUCIONES INTEGRALES S.R.L.	SI ACREDITA (FOLIO 187)	SI ACREDITA (FOLIO 185 AL 184)	SI ACREDITA (FOLIO 182 al 180)	SI ACREDITA (FOLIO 178)	NO CORRESPONDE	NO CORRESPONDE	SI ACREDITA (FOLIO 176)	ADMITIDA



Firmado digitalmente por:
QUESADA MANTILLA Olenka
Milagros FAU 20511035997 soft
Motivo: En señal de conformidad
Fecha: 23/06/2025 15:09:24-0500




Firmado digitalmente por:
LA TORRE UCEDA Juan Pablo
FAU 20511035997 soft
Motivo: En señal de conformidad
Fecha: 23/06/2025 15:20:51-0500



Firmado digitalmente por:
ALVARADO FOLLEGATTI
Darwin Alberto FAU 20511035997
soft
Motivo: En señal de conformidad
Fecha: 23/06/2025 15:27:52-0500

E. CALIFICACIÓN DE LAS OFERTAS TÉCNICAS:

Acto seguido, la calificación de las ofertas técnicas:



PERÚ

Ministerio de Comercio Exterior y Turismo

Despacho Ministerial

Plan Copesco Nacional

CONCURSO PÚBLICO ABREVIADO N.º 001-2025-MINCETUR-PCN

CALIFICACIÓN DE OFERTAS

PROCEDIMIENTO DE SELECCIÓN : "SERVICIO ESPECIALIZADO DE LEVANTAMIENTO TOPOGRÁFICO PARA EL PROYECTO "MEJORAMIENTO DE LOS SERVICIOS TURÍSTICOS PÚBLICOS EN RECURSOS TURÍSTICOS DEL PARQUE ARQUEOLÓGICO CHOQUEQUIRAO DEL DEPARTAMENTO DE CUSCO" – SECTOR 4 (YANAMA – PINCHAUNUYOC)."

Nº	POSTOR	REQUISITOS DE CALIFICACIÓN OBLIGATORIOS							CONDICIÓN DE LA PROPUESTA	
		Presenta el Anexo N°11 - Experiencia del Postor en la Especialidad	Condición de micro y pequeña empresa (Ver Anexo N°01)	N°	El postor debe acreditar un monto facturado acumulado equivalente a S/ 150,000.00 (Ciento cincuenta mil con 00/100 soles), por la contratación de servicios iguales o similares al objeto de la convocatoria, durante los quince (15) años anteriores a la fecha de la presentación de ofertas que se computaran desde la fecha de la conformidad o emisión del comprobante de pago, según corresponda. En el caso de postores que declaren en el Anexo 1 tener la condición de micro y pequeña empresa, se acredita una experiencia de hasta el monto de S/ 35,000.00 (Treinta y cinco mil con 00/100) por la contratación de servicios iguales o similares al objeto de la convocatoria, durante los quince (15) años anteriores a la fecha de la presentación de ofertas que se computaran desde la fecha de la conformidad o emisión del comprobante de pago, según corresponda. En el caso de consorcios, todos los integrantes deben contar con la condición de micro y pequeña empresa. Se considerarán servicios similares a los siguientes: Elaboración de estudios de geodesia y topografía de espacios urbanos públicos (bulevard, y/o malecón y/o paseo y/o alameda y/o vías urbanas); y/o carreteras y/o trochas carrozables; y/o servicios de topografía y georreferenciación y/o georreferenciación y/o levantamiento topográfico.	Fecha de conformidad o emisión del comprobante de pago.	CONDICIÓN CUMPLE / NO CUMPLE	MONTO ACREDITADO (SOLES)		MONTO TOTAL ACREDITADO
1	AEROCAM SERVICIOS S.A.C.	SI	SI	1	MINISTERIO DEL INTERIOR - PROYECTO ESPECIAL CORAH - O.S. 2907-2015 INTEGRACION DE SISTEMAS OPTICOS GEOREFERENCIADOS Y SU ACOPLAMIENTO EN LA AERONAVE PC-6 PILATUS PORTER, ASI MISMO, EL LEVANTAMIENTO DE FOTOGRAFIAS PARA MAPEO GEOGRAFICO DE 38,000 HAS	1/11/2017	NO CUMPLE EL SERVICIO SUSTENTADO NO CORRESPONDE A SERVICIOS IGUALES O SIMILARES AL OBJETO DE LA CONVOCATORIA.	660,151.54	1,445,991.81	CALIFICA
				2	UNIVERSIDAD NACIONAL DE INGENIERIA - E001-233 LEVANTAMIENTO FOTOGRAFICO REALIZADO CON RPAS DEL RECINTO INTEGRAL DE LA UNI	21/12/2016	CUMPLE	22,797.60		
				3	OSINERGMIN - OS1800769 SUPERVISION DE CAMPO AREREA CON IMÁGENES Y VIDEOS DE ALTA PRECISION EN 4 KM DE SERVIDUMBRE DE LA LINEA DE TRANSMISION DE LA SALIDA DE LA SUBESTACION DE SAN JUAN	3/12/2018	NO CUMPLE EL SERVICIO SUSTENTADO NO CORRESPONDE A SERVICIOS IGUALES O SIMILARES AL OBJETO DE LA CONVOCATORIA.	32,922.00		
				4	UNIVERSIDAD NACIONAL DE INGENIERIA - O/S 07733 SERVICIO DE LEVANTAMIENTO FOTOGRAFICO CON ACOMPAÑAMIENTO DE LA UNIVERSIDAD NACIONAL DE INGENIERIA	20/12/2018	NO CUMPLE EL SERVICIO SUSTENTADO NO CORRESPONDE A SERVICIOS IGUALES O SIMILARES AL OBJETO DE LA CONVOCATORIA. LA ORDEN DE SERVICIO PRESENTADA ES ILEGIBLE, ADEMÁS EXISTE INCOMPATIBILIDAD DE LA DENOMINACIÓN ENTRE LA ORDEN DE SERVICIO Y LA FACTURA.	22,797.00		
				5	CD INGENIERIA VUELOS DE LOS ANDES SOCIEDAD ANONIMA - O.S. 202001106 LEVANTAMIENTO TOPOGRAFICO REALIZADO CON DRONES DEL LUGAR CONSTITUCION SUR Y PREDIOS ALEDAÑOS CON UN AREA DE 500 HA.	4/02/2020	CUMPLE	40,000.00		
				6	VASMOL S.A.C. - CONTRATO SIN SERVICIO DE CAPTURA Y PROCESAMIENTO DE IMÁGENES AEREAS CON DRONE	06/06/2022	CUMPLE	430,607.10		
				7	VASMOL S.A.C. - CONTRATO N°SUP2200157/012 SERVICIO DE CAPTURA Y PROCESAMIENTO DE IMÁGENES AEREAS CON DRONE	27/05/2023	CUMPLE	482,516.44		
				8	VASMOL S.A.C. - CONTRATO N°SUP2100078-03 SERVICIO DE CAPTURA Y PROCESAMIENTO DE IMÁGENES AEREAS CON DRONE	12/11/2024	CUMPLE	470,070.67		



PERÚ

Ministerio
de Comercio Exterior
y Turismo

Despacho
Ministerial

Plan Copesco Nacional

CONCURSO PÚBLICO ABREVIADO N.º 001-2025-MINCETUR-PCN

CALIFICACIÓN DE OFERTAS

PROCEDIMIENTO DE
SELECCIÓN :

"SERVICIO ESPECIALIZADO DE LEVANTAMIENTO TOPOGRÁFICO PARA EL PROYECTO "MEJORAMIENTO DE LOS SERVICIOS TURÍSTICOS PÚBLICOS EN RECURSOS TURÍSTICOS DEL PARQUE ARQUEOLÓGICO CHOQUEQUIRAO DEL DEPARTAMENTO DE CUSCO" – SECTOR 4 (YANAMA – PINCHAUNUYOC)."

Nº	POSTOR	REQUISITOS DE CALIFICACIÓN OBLIGATORIOS							CONDICIÓN DE LA PROPUESTA	
		Presenta el Anexo N°11 - Experiencia del Postor en la Especialidad	Condición de micro y pequeña empresa (Ver Anexo N°01)	N°	El postor debe acreditar un monto facturado acumulado equivalente a S/ 150,000.00 (Ciento cincuenta mil con 00/100 soles), por la contratación de servicios iguales o similares al objeto de la convocatoria, durante los quince (15) años anteriores a la fecha de la presentación de ofertas que se computaran desde la fecha de la conformidad o emisión del comprobante de pago, según corresponda. En el caso de postores que declaren en el Anexo 1 tener la condición de micro y pequeña empresa, se acredita una experiencia de hasta el monto de S/ 35,000.00 (Treinta y cinco mil con 00/100) por la contratación de servicios iguales o similares al objeto de la convocatoria, durante los quince (15) años anteriores a la fecha de la presentación de ofertas que se computaran desde la fecha de la conformidad o emisión del comprobante de pago, según corresponda. En el caso de consorcios, todos los integrantes deben contar con la condición de micro y pequeña empresa. Se considerarán servicios similares a los siguientes: Elaboración de estudios de geodesia y topografía de espacios urbanos públicos (bulevard, y/o malecón y/o paseo y/o alameda y/o vías urbanas); y/o carreteras y/o trochas carrozables; y/o servicios de topografía y georreferenciación y/o georreferenciación y/o levantamiento topográfico.	Fecha de conformidad o emisión del comprobante de pago.	CONDICION CUMPLE / NO CUMPLE	MONTO ACREDITADO (SOLES)		MONTO TOTAL ACREDITADO
2	CORPORACION CERIN INGENIEROS S.A.C.	SI	SI	1	GARCIA ARTEAGA DENNIS RENALT - OS N°012 SERVICIO DE LEVANTAMIENTO TOPOGRAFICO, GEODESICO (CERTIFICACIONDE 03 PUNTOS IGN) Y FOTOGRAMETRICO PARA LA HABILITACION URBANA HERLUGUERO, UBICADO EN PIURA	24/04/2025	NO CUMPLE NO ADJUNTA DOCUMENTOS EMITIDOS POR LA ENTIDAD FINANCIERA RESPECTO A LA TRANSFERENCIA	21,240.00	0.00	NO CALIFICA
				2	VIRU S.A. - O.S. N°4200217136 SERVICIO DE LEVANTAMIENTO TOPOGRAFICO	11/12/2024	NO CUMPLE NO ADJUNTA DOCUMENTOS EMITIDOS POR LA ENTIDAD FINANCIERA RESPECTO A LA TRANSFERENCIA	5,520.00		
				3	GARCIA ARTEAGA DENNIS RENALT - OS N°007 SERVICIO GEODESICO, FOTOGRAMETRIC, EMS CON FINES DE PAVIMENTACION Y ESTUDIO TOPOGRAFICO PARA LA HABILITACION URBANA HUANCHAQUITO - ETAPAS 1 Y 2 - HUANCHACO - LA LIBERTAD	10/03/2024	NO CUMPLE NO ADJUNTA DOCUMENTOS EMITIDOS POR LA ENTIDAD FINANCIERA RESPECTO A LA TRANSFERENCIA	25,960.00		
3	PEINSAC INGENIERIA S.A.C.	SI	SI	1	MACROREGION DE CONTROL CENTRO - OS N°0099-2024 SERVICIOS DE LEVANTAMIENTO TOPOGRAFICO, ESTUDIO DE MECANICA DE SUELOS Y DENSIDAD DE CAMPO PARA LA OBRA "MEJORAMIENTO DEL SERVICIO DE TRANSITABILIDAD VEHICULAR Y PEATONAL EN EL ASENTAMIENTO HUMANO VICTOR RAUL HAYA DE LA TORRE DISTRITO DE YANACANCHA - PROVINCIA DE PASCO", PARA EL ORGANISMO DE CONTROL INSTITUCIONAL DE LA MUNICIPALIDAD PROVINCIAL DE PASCO.	11/12/2024	NO CUMPLE LA EXPERIENCIA PRESENTADA CORRESPONDE A DOS ESPECIALIDADES DISTINTAS: TOPOGRAFIA Y MECANICA DE SUELOS, SIN EMBARGO, NO SE ENCUENTRA DIFERENCIADO LA EXPERIENCIA ECONOMICA POR SEPARADO DE CADA ESPECIALIDAD	28,390.80	72,901.45	CALIFICA
				2	MACROREGION DE CONTROL CENTRO - OS N°193-2024 SERVICIO ESPECIALIZADO DE LEVANTAMIENTO TOPOGRAFICO (A NIVEL DE REPLANTEO E INVENTARIO VIAL) PARA LA OBRA: "CREACIÓN DE TROCHA CARROZABLE PUMARAUCA - CARTUCHOPAMPA - GOCHACHUPAN, DISTRITO DE PAUCARTAMBO - PASCO - PASCO", PARA EL ORGANISMO DE CONTROL INSTITUCIONAL DE LA MUNICIPALIDAD PROVINCIAL DE PASCO.	11/12/2024	CUMPLE	35,400.00		
				3	FONDO METROPOLITANO DE INVERSIONES DE LIMA - ORDEN DE SERVICIO N°358-2024 SERVICIO DE LEVANTAMIENTO TOPOGRAFICO DE LA OBRA: "MEJORAMIENTO DE LOS SERVICIOS DE TRANSITABILIDAD VEHICULAR Y PEATONAL EN PISTAS Y VEREDAS INTERNAS DEL CUADRANTE AV. ARGENTINA, AV. ALFONSO UGARTE, JR. ENRIQUE MEIGGS Y JR. GARCIA VILLON DEL DISTRITO DE LIMA, PROVINCIA DE LIMA, DEPARTAMENTO DE LIMA, CUI N°2452157"	17/05/2024	CUMPLE	22,288.89		
				4	FONDO METROPOLITANO DE INVERSIONES DE LIMA - ORDEN DE SERVICIO N°360-2024 SERVICIO DE LEVANTAMIENTO TOPOGRAFICO DE LA OBRA: "CONSTRUCCION DE ABASTECIMIENTO DE AGUA, CONSTRUCCION DE DESAGÜE Y CONSTRUCCION DE ESTACION DE BOMBEO EN EL MERCADO MINORISTA N°1, EN LA LOCALIDAD DE LA VICTORIA, DISTRITO DE LA VICTORIA, PROVINCIA DE LIMA, DEPARTAMENTO DE LIMA, CUI N°2377251"	17/05/2024	CUMPLE	15,212.56		



PERÚ

Ministerio
de Comercio Exterior
y Turismo

Despacho
Ministerial

Plan Copesco Nacional

CONCURSO PÚBLICO ABREVIADO N.º 001-2025-MINCETUR-PCN

CALIFICACIÓN DE OFERTAS

PROCEDIMIENTO DE
SELECCIÓN :

"SERVICIO ESPECIALIZADO DE LEVANTAMIENTO TOPOGRÁFICO PARA EL PROYECTO "MEJORAMIENTO DE LOS SERVICIOS TURÍSTICOS PÚBLICOS EN RECURSOS TURÍSTICOS DEL PARQUE ARQUEOLÓGICO CHOQUEQUIRAO DEL DEPARTAMENTO DE CUSCO" – SECTOR 4 (YANAMA – PINCHAUNUYOC)."

N°	POSTOR	REQUISITOS DE CALIFICACIÓN OBLIGATORIOS							CONDICIÓN DE LA PROPUESTA	
		Presenta el Anexo N°11 - Experiencia del Postor en la Especialidad	Condición de micro y pequeña empresa (Ver Anexo N°01)	N°	El postor debe acreditar un monto facturado acumulado equivalente a S/ 150,000.00 (Ciento cincuenta mil con 00/100 soles), por la contratación de servicios iguales o similares al objeto de la convocatoria, durante los quince (15) años anteriores a la fecha de la presentación de ofertas que se computaran desde la fecha de la conformidad o emisión del comprobante de pago, según corresponda. En el caso de postores que declaren en el Anexo 1 tener la condición de micro y pequeña empresa, se acredita una experiencia de hasta el monto de S/ 35,000.00 (Treinta y cinco mil con 00/100) por la contratación de servicios iguales o similares al objeto de la convocatoria, durante los quince (15) años anteriores a la fecha de la presentación de ofertas que se computaran desde la fecha de la conformidad o emisión del comprobante de pago, según corresponda. En el caso de consorcios, todos los integrantes deben contar con la condición de micro y pequeña empresa. Se considerarán servicios similares a los siguientes: Elaboración de estudios de geodesia y topografía de espacios urbanos públicos (bulevard, y/o malecón y/o paseo y/o alameda y/o vías urbanas); y/o carreteras y/o trochas carrozables; y/o servicios de topografía y georreferenciación y/o georreferenciación y/o levantamiento topográfico.	Fecha de conformidad o emisión del comprobante de pago.	CONDICIÓN CUMPLE / NO CUMPLE	MONTO ACREDITADO (SOLES)		MONTO TOTAL ACREDITADO
4	ACERO ESTUDIO LATAM S.A.C.	SI	NO	1	COBRA LEVANTAMIENTO TOPOGRAFICO DE CONTROL, REPLANTEO Y EJECUCION DE OBRA EN PLAYA PUNTA ROCAS	NO PRECISA	NO CUMPLE LA EXPERIENCIA PRESENTADA CORRESPONDE PROVIENE DE UNA EMPRESA PRIVADA, POR LO QUE NO HA SIDO ACREDITADO DE ACUERDO A LAS BASES, NO DEMOSTRANDO FEHACIEMENTE A QUÉ SERVICIOS CORRESPONDEN LOS PAGOS ACREDITADOS.	175,569.36	1,431,558.33	CALIFICA
				2	LOMBARDI GEODESIA, VUELO DRON, NIVELACION, LEV. TOPOGRAFICO Y BATIMETRIA PARA DISEÑO Y ESTUDIO DE INGENIERIA DEL PUENTE SANTA	08/11/2023	CUMPLE	71,313.71		
				3	LOMBARDI TOPOGRAFIA VIAS DE EVITAMIENTO Y CANTERAS CASMA, SALAVERRY Y VIRU	NO PRECISA	CUMPLE	448,331.84		
				4	CONSORCIO AEROPUERTO ANTA - HUARAZ TOPOGRAFIA Y FOTOGRAMETRIA PROYECTO REHABILITACION Y AMPLIACION DEL AEROPUERTO DE ANTA - HUARAZ	NO PRECISA	CUMPLE	69,521.33		
				5	R&Q INGENIERIA LEVANTAMIENTO TOPOGRAFICO Y CONSULTORIA TOPOGRAFICA PARA EL PROYECTO ZAFRANAL (INGENIERIA ACCESOS 4TA MOD. DE EXPLORACION)	NO PRECISA	CUMPLE	494,103.98		
				6	PAZ REAL STATE LEVANTAMIENTO TOPOGRAFICO Y ARQUITECTONICO O'DONOVAN	NO PRECISA	CUMPLE	6,770.57		
				7	PAZ CENTENARIO 2 LEVANTAMIENTO TOPOGRAFICO - AV. JORGE BASADRE Y AV. GENERAL ARENALES, SAN ISIDRO	NO PRECISA	CUMPLE	4,474.27		
				8	PAZ REAL STATE LEVANTAMIENTO TOPOGRAFICO - AV. LA MAR, MIRAFLORES	NO PRECISA	CUMPLE	4,381.69		
				9	PAZ REAL STATE LEVANTAMIENTO TOPOGRAFICO - REBAGLIATI	NO PRECISA	CUMPLE	4,200.74		
				10	ACCIONA - FERROVIAL LEVANTAMIENTOS TAQUIMETRICOS "CONSTRUCCION DE OBRAS COMPLEMENTARIAS RED VIAL 4" CASMA - HUARMEY	NO PRECISA	CUMPLE	81,797.60		
				11	CONSORCIO HOB - ESTABILIZA - B&C LEVANTAMIENTO TOPOGRAFICO ACCESOS CARRETERA CENTRAL	NO PRECISA	CUMPLE	210,350.33		
				12	CONSORCIO HOB - ESTABILIZA - B&C LEVANTAMIENTO TOPOGRAFICO ACCESOR CARRETERA CENTRAL - METRADOS	NO PRECISA	CUMPLE	24,128.99		
				13	CONSORCIO TAMBOPATA SERVICIOS DE TOPOGRAFIA DEL PROYECTO "DISEÑO, CONSTRUCCION Y OPERACIÓN ASISTIDA DEL SISTEMA DE DRENAJE PLUVIAL URBANO SECTOR TAMBOPATA	NO PRECISA	CUMPLE	12,183.29		



PERÚ

Ministerio
de Comercio Exterior
y Turismo

Despacho
Ministerial

Plan Copesco Nacional

CONCURSO PÚBLICO ABREVIADO N.º 001-2025-MINCETUR-PCN

CALIFICACIÓN DE OFERTAS

PROCEDIMIENTO DE
SELECCIÓN :

"SERVICIO ESPECIALIZADO DE LEVANTAMIENTO TOPOGRÁFICO PARA EL PROYECTO "MEJORAMIENTO DE LOS SERVICIOS TURÍSTICOS PÚBLICOS EN RECURSOS TURÍSTICOS DEL PARQUE ARQUEOLÓGICO CHOQUEQUIRAO DEL DEPARTAMENTO DE CUSCO" – SECTOR 4 (YANAMA – PINCHAUNUYOC)."

N°	POSTOR	REQUISITOS DE CALIFICACIÓN OBLIGATORIOS							CONDICIÓN DE LA PROPUESTA	
		Presenta el Anexo N°11 - Experiencia del Postor en la Especialidad	Condición de micro y pequeña empresa (Ver Anexo N°01)	N°	El postor debe acreditar un monto facturado acumulado equivalente a S/ 150,000.00 (Ciento cincuenta mil con 00/100 soles), por la contratación de servicios iguales o similares al objeto de la convocatoria, durante los quince (15) años anteriores a la fecha de la presentación de ofertas que se computaran desde la fecha de la conformidad o emisión del comprobante de pago, según corresponda. En el caso de postores que declaren en el Anexo 1 tener la condición de micro y pequeña empresa, se acredita una experiencia de hasta el monto de S/ 35,000.00 (Treinta y cinco mil con 00/100) por la contratación de servicios iguales o similares al objeto de la convocatoria, durante los quince (15) años anteriores a la fecha de la presentación de ofertas que se computaran desde la fecha de la conformidad o emisión del comprobante de pago, según corresponda. En el caso de consorcios, todos los integrantes deben contar con la condición de micro y pequeña empresa. Se considerarán servicios similares a los siguientes: Elaboración de estudios de geodesia y topografía de espacios urbanos públicos (bulevard, y/o malecón y/o paseo y/o alameda y/o vías urbanas); y/o carreteras y/o trochas carrozables; y/o servicios de topografía y georreferenciación y/o georreferenciación y/o levantamiento topográfico.	Fecha de conformidad o emisión del comprobante de pago.	CONDICIÓN CUMPLE / NO CUMPLE	MONTO ACREDITADO (SOLES)		MONTO TOTAL ACREDITADO
5	TOPOMARKS TOPOGRAFIA, CONSULTORIA Y CONSTRUCCION E.I.R.L.	SI	SI	1	PROGRAMA NACIONAL DE TELECOMUNICACIONES - PRONATEL - O.S. N°963-2025 CONTRATACION DE OCHO (8) SERVICIOS ESPECIALIZADOS PARA EL LEVANTAMIENTO TOPOGRAFICO DE SESENTA Y DOS (62) PREDIOS, NECESARIOS PARA SANEAMIENTO Y/O ADQUISICIÓN DE PREDIOS PARA EL PROYECTO REGIONAL DE CAJAMARCA, PARA LA DIRECCIÓN DE ADQUISICIÓN DE PREDIOS Y ASUNTOS SOCIO AMBIENTALES DEL PROGRAMA NACIONAL DE TELECOMUNICACIONES - PRONATEL - ITEM N°01	12/05/2025	CUMPLE	33,514.28	45,491.28	CALIFICA
				2	MUNICIPALIDAD PROVINCIAL DE SANCHEZ CARRION SERVICIO DE MONUMENTACION Y EMISION DE CERTIFICADOS DE PUNTOS GEODESICOS EN EL DISTRITO DE HUAMACHUCO - PROVINCIA DE SANCHEZ CARRION - DEPARTAMENTO DE LA LIBERTAD; REQUERIDO POR EL CENTRO DE PLANEAMIENTO TERRITORIAL PROVINCIAL - CEPPLAN DE LA MPSC	14/04/2025	CUMPLE	11,977.00		
6	TOWERS INGENIERIA & CONSTRUCCION S.A.C.	SI	SI	1	PLAN COPESCO NACIONAL - O.S. 179-2022 SERVICIO DE TOPOGRAFÍA	23/05/2022	CUMPLE	27,850.00	57,750.00	CALIFICA
				2	PLAN COPESCO NACIONAL - O.S. 158-2022 SERVICIO DE TOPOGRAFÍA	04/05/2022	CUMPLE	29,900.00		
				3	GRUPO ZENIT INGENIEROS & CONSULTORES - CONTRATO DE SERVICIOS N°005-2018 ELABORACION DEL LEVANTAMIENTO TOPOGRAFICO DE LA CARRETERA HUASQUI - DURAZNILLO - AYAS - MUÍLO, PERTENECIENTE AL DISTRITO DE TARMA, DEPARTAMENTO DE JUNIN.	10/03/2018	NO CUMPLE LA EXPERIENCIA PRESENTADA CORRESPONDE PROVIENE DE UNA EMPRESA PRIVADA, POR LO QUE NO HA SIDO ACREDITADO DE ACUERDO A LAS BASES.	140,100.00		
7	ARQUITECTONIA S.A.C.	SI	SI	1	EMPRESA CONSTRUCTORA MECOC S.R.L. - CONTRATO DE CONSULTORIA N°0005-2023-ECMECEC-SRL "SERVICIO DE LEVANTAMIENTO TOPOGRÁFICO PARA LA TROCHA CARROZABLE EN EL ACCESO A ZONA DE PRODUCCIÓN DEL CAMPAMENTO MINERO CABEZA DE TORO, UBICADA EN EL DISTRITO DE PROGRESO"	18/04/2023	NO CUMPLE LA EXPERIENCIA PRESENTADA CORRESPONDE PROVIENE DE UNA EMPRESA PRIVADA, POR LO QUE NO HA SIDO ACREDITADO DE ACUERDO A LAS BASES.	50,000.00	0.00	NO CALIFICA
				2	HIDRANDINA - ORDEN DE SERVICIO N°3220052820 ESTUDIO DE REFORZAMIENTO Y ESTABILIZACION, TERCERIZ. MANTTO Y REP. GENERACION.	NO PRECISA	NO CUMPLE EL SERVICIO SUSTENTADO NO CORRESPONDE A SERVICIOS IGUALES O SIMILARES AL OBJETO DE LA CONVOCATORIA. LA EXPERIENCIA PRESENTADA CORRESPONDE PROVIENE DE UNA EMPRESA PRIVADA, POR LO QUE NO HA SIDO ACREDITADO DE ACUERDO A LAS BASES.	167,990.00		
8	HARIUS CONSULTING ENGINEERS S.A.C.	SI	SI	1	PLAN COPESCO NACIONAL - CONTRATO N°005-2024-MINCETUR/DMICOPESCO/IDE ELABORACION DEL ESTUDIO DE GEODESIA Y TOPOGRAFIA DE LA IOARR: "REPARACION DE SENDERO; CONSTRUCCION DE MIRADOR TURISTICO; ADQUISICION DE SEÑALIZACIÓN TURÍSTICA DE REGULACIÓN O ADVERTENCIA; ADEMÁS DE OTROS ACTIVOS EN EL(LA) CAÑON DEL COLCA DISTRITO DE CABANACONDE, PROVINCIA DE CAYLLOMA, DEPARTAMENTO AREQUIPA"	27/08/2024	CUMPLE	104,998.00	116,007.40	CALIFICA
				2	MUNICIPALIDAD METROPOLITANA DE LIMA - O.S. N°2023-01242 SERVICIO DE FOTOGRAMETRIA	19/12/2023	NO CUMPLE EL SERVICIO SUSTENTADO NO CORRESPONDE A SERVICIOS IGUALES O SIMILARES AL OBJETO DE LA CONVOCATORIA.	25,000.00		
				3	FONDO NACIONAL DE DESARROLLO PESQUERO - FONDEPES - O.S. 2148-2022 SERVICIO ESPECIALIZADO DE LEVANTAMIENTO TOPOGRAFICO	28/12/2022	CUMPLE	11,009.40		



Ministerio
de Comercio Exterior
y Turismo

Despacho
Ministerial

Plan Copesco Nacional

CONCURSO PÚBLICO ABREVIADO N.º 001-2025-MINCETUR-PCN

CALIFICACIÓN DE OFERTAS

PROCEDIMIENTO DE
SELECCIÓN :

"SERVICIO ESPECIALIZADO DE LEVANTAMIENTO TOPOGRÁFICO PARA EL PROYECTO "MEJORAMIENTO DE LOS SERVICIOS TURÍSTICOS PÚBLICOS EN RECURSOS TURÍSTICOS DEL PARQUE ARQUEOLÓGICO CHOQUEQUIRAO DEL DEPARTAMENTO DE CUSCO" – SECTOR 4 (YANAMA – PINCHAUNUYOC)."

N°	POSTOR	REQUISITOS DE CALIFICACIÓN OBLIGATORIOS								CONDICIÓN DE LA PROPUESTA
		Presenta el Anexo N°11 - Experiencia del Postor en la Especialidad	Condición de micro y pequeña empresa (Ver Anexo N°01)	N°	El postor debe acreditar un monto facturado acumulado equivalente a S/ 150,000.00 (Ciento cincuenta mil con 00/100 soles), por la contratación de servicios iguales o similares al objeto de la convocatoria, durante los quince (15) años anteriores a la fecha de la presentación de ofertas que se computaran desde la fecha de la conformidad o emisión del comprobante de pago, según corresponda. En el caso de postores que declaren en el Anexo 1 tener la condición de micro y pequeña empresa, se acredita una experiencia de hasta el monto de S/ 35,000.00 (Treinta y cinco mil con 00/100) por la contratación de servicios iguales o similares al objeto de la convocatoria, durante los quince (15) años anteriores a la fecha de la presentación de ofertas que se computaran desde la fecha de la conformidad o emisión del comprobante de pago, según corresponda. En el caso de consorcios, todos los integrantes deben contar con la condición de micro y pequeña empresa. Se considerarán servicios similares a los siguientes: Elaboración de estudios de geodesia y topografía de espacios urbanos públicos (bulevard, y/o malecón y/o paseo y/o alameda y/o vías urbanas); y/o carreteras y/o trochas carrozables; y/o servicios de topografía y georreferenciación y/o georreferenciación y/o levantamiento topográfico.	Fecha de conformidad o emisión del comprobante de pago.	CONDICIÓN CUMPLE / NO CUMPLE	MONTO ACREDITADO (SOLES)	MONTO TOTAL ACREDITADO	
9	GEOTECNIA ESTUDIOS DISEÑOS DE INGENIERIA Y CONSTRUCCIONES SOCIEDAD ANONIMA CERRADA - GEDICO S.A.C.	SI	SI	1	GEODATA ENGINEERING S.P.A. EN EL PERU SERVICIO DE TOPOGRAFIA	17/12/2018	CUMPLE	53,902.40	121,165.60	CALIFICA
				2	INSTITUTO PERUANO DEL DEPORTE - O.S. N°859-2022 SERVICIO DE LEVANTAMIENTO TOPOGRÁFICO Y ARQUITECTÓNICO DEL PREDIO COMPLEJO DEPORTIVO CERRO JULI DEL DISTRITO DE JACOBH HUNTER, PROVINCIA Y DEPARTAMENTO DE AREQUIPA CON FINES DE ACTUALIZACION DE INFORMACION Y ANALISIS DEL TERRENO	22/12/2022	CUMPLE	18,500.00		
				3	INSTITUTO PERUANO DEL DEPORTE - O.S. N°857-2022 SERVICIO DE CONSULTORIA PARA EL LEVANTAMIENTO TOPOGRAFICO DEL PROYECTO DE INVERSION PUBLICA "AMPLIACION Y MEJORAMIENTO DEL SERVICIO DEPORTIVO DE ATLETISMO DEL COMPLEJO DEPORTIVO 3 DE OCTUBRE EN EL DISTRITO Y PROVINCIA DE HUANCAYO, REGION JUNIN" - SEGUNDA ETAPA, CON CUI 2322487	06/12/2022	CUMPLE	15,200.00		
				4	MINISTERIO DE TRANSPORTES Y COMUNICACIONES - O.S. N°03109-2019-S SERVICIO ESPECIALIZADO DE LEVANTAMIENTO TOPOGRAFICO	06/08/2019	CUMPLE	33,563.20		
				5	GEODATA ENGINEERING S.P.A. EN EL PERU SERVICIO DE TOPOGRAFIA	11/01/2018	NO CUMPLE LA EXPERIENCIA PRESENTADA CORRESPONDE PROVIENE DE UNA EMPRESA PRIVADA, POR LO QUE NO HA SIDO ACREDITADO DE ACUERDO A LAS BASES.	15,552.40		
				6	CONSORCIO GEODATA - PYUNGHWA TRABAJOS DE TOPOGRAFIA GEOLOCALIZACION DE PUNTOS DE ORDEN C CARRETERA AJENJO UCHIZA	01/10/2019	NO CUMPLE LA EXPERIENCIA PRESENTADA CORRESPONDE PROVIENE DE UNA EMPRESA PRIVADA, POR LO QUE NO HA SIDO ACREDITADO DE ACUERDO A LAS BASES.	25,000.00		
10	AT & L CONSTRUCTORES S.A.C.	SI	SI	1	SOCIEDAD MINERA QUEBEC IN PERU - O.S. SERVICIO DE LEVANTAMIENTO FOTOGRAFICO DEL CERRO LOMA COLORADA EN LA ZONA DE OPERACIONES PUTACA	NO PRECISA	NO CUMPLE EL SERVICIO SUSTENTADO NO CORRESPONDE A SERVICIOS IGUALES O SIMILARES AL OBJETO DE LA CONVOCATORIA. LA EXPERIENCIA PRESENTADA CORRESPONDE PROVIENE DE UNA EMPRESA PRIVADA, POR LO QUE NO HA SIDO ACREDITADO DE ACUERDO A LAS BASES.	47,200.00	0.00	NO CALIFICA



PERÚ

Ministerio
de Comercio Exterior
y Turismo

Despacho
Ministerial

Plan Copesco Nacional

CONCURSO PÚBLICO ABREVIADO N.º 001-2025-MINCETUR-PCN

CALIFICACIÓN DE OFERTAS

PROCEDIMIENTO DE SELECCIÓN :	"SERVICIO ESPECIALIZADO DE LEVANTAMIENTO TOPOGRÁFICO PARA EL PROYECTO "MEJORAMIENTO DE LOS SERVICIOS TURÍSTICOS PÚBLICOS EN RECURSOS TURÍSTICOS DEL PARQUE ARQUEOLÓGICO CHOQUEQUIRAO DEL DEPARTAMENTO DE CUSCO" – SECTOR 4 (YANAMA – PINCHAUNUYOC)."
------------------------------	--

N°	POSTOR	REQUISITOS DE CALIFICACIÓN OBLIGATORIOS							CONDICIÓN DE LA PROPUESTA	
		Presenta el Anexo N°11 - Experiencia del Postor en la Especialidad	Condición de micro y pequeña empresa (Ver Anexo N°01)	N°	El postor debe acreditar un monto facturado acumulado equivalente a S/ 150,000.00 (Ciento cincuenta mil con 00/100 soles), por la contratación de servicios iguales o similares al objeto de la convocatoria, durante los quince (15) años anteriores a la fecha de la presentación de ofertas que se computaran desde la fecha de la conformidad o emisión del comprobante de pago, según corresponda. En el caso de postores que declaren en el Anexo 1 tener la condición de micro y pequeña empresa, se acredita una experiencia de hasta el monto de S/ 35,000.00 (Treinta y cinco mil con 00/100) por la contratación de servicios iguales o similares al objeto de la convocatoria, durante los quince (15) años anteriores a la fecha de la presentación de ofertas que se computaran desde la fecha de la conformidad o emisión del comprobante de pago, según corresponda. En el caso de consorcios, todos los integrantes deben contar con la condición de micro y pequeña empresa. Se considerarán servicios similares a los siguientes: Elaboración de estudios de geodesia y topografía de espacios urbanos públicos (bulevard, y/o malecón y/o paseo y/o alameda y/o vías urbanas); y/o carreteras y/o trochas carrozables; y/o servicios de topografía y georreferenciación y/o georreferenciación y/o levantamiento topográfico.	Fecha de conformidad o emisión del comprobante de pago.	CONDICIÓN CUMPLE / NO CUMPLE	MONTO ACREDITADO (SOLES)		MONTO TOTAL ACREDITADO
11	CJ INGENIEROS SOLUCIONES INTEGRALES S.R.L.	SI	SI	1	REGION CUSCO - PROYECTO ESPECIAL PLAN MERISS - O.S. N°52-2025	NO PRECISA	NO CUMPLE	24,000.00	167,800.00	CALIFICADO
				2	ALQUILER DE VEHICULO AEREO NO TRIPULADO - DRONE	NO PRECISA	EL SERVICIO SUSTENTADO NO CORRESPONDE A SERVICIOS IGUALES O SIMILARES AL OBJETO DE LA CONVOCATORIA	8,000.00		
				3	UNIVERSIDAD CONTINENTAL SOCIEDAD ANONIMA CERRADA	NO PRECISA	CUMPLE	6,000.00		
				4	CONSULTORIA LEVANTAMIENTO TOPOGRAFIO DE PREDIOS CAMPUS CUSCO	NO PRECISA	CUMPLE	25,000.00		
				5	PLAN COPESCO NACIONAL - O.S. N°838-2024	NO PRECISA	NO CUMPLE	15,000.00		
				6	SERVICIO DE COLOCACION Y EMISION DE CERTIFICADOS DE PUNTOS GEODESICOS	NO PRECISA	EL SERVICIO SUSTENTADO NO CORRESPONDE A SERVICIOS IGUALES O SIMILARES AL OBJETO DE LA CONVOCATORIA	38,500.00		
				7	REGION CUSCO - PROYECTO ESPECIAL PLAN MERISS - O.S. N°96-2024	NO PRECISA	CUMPLE	6,000.00		
				8	SERVICIO DE COLOCACION Y EMISION DE CERTIFICADOS DE PUNTOS GEODESICOS	NO PRECISA	CUMPLE	22,500.00		
				9	REGION CUSCO - PROYECTO ESPECIAL PLAN MERISS - CONTRATO N°89-2024-GR-CUSCO-MERISS-UAD	NO PRECISA	NO CUMPLE	29,000.00		
				10	CONTRATACION DE SERVICIO INTEGRAL DE FOTOGRAMETRIA, MAPEO Y PROCESAMIENTO DE IMÁGENES OBTENIDAS CON DRON, PARA EL EXPEDIENTE TECNICO DEL PROYECTO "CREACION DEL SERVICIO DE PROVISION DE AGUA PARA RIEGO EN LOS ANEXOS CCOMAYO, CHIRUPAMPA, PERCCARO Y PUEBLO JANANSAYA, EN LA COMUNIDAD CAMPESINA DE COOLANA - QUEHUE, EN EL DISTRITO DE QUEHUE, PROVINCIA DE CANAS, DEPARTAMENTO DEL CUSCO"	NO PRECISA	EL SERVICIO SUSTENTADO NO CORRESPONDE A SERVICIOS IGUALES O SIMILARES AL OBJETO DE LA CONVOCATORIA	15,300.00		
				11	MUNICIPALIDAD PROVINCIAL DE ANTA - O.S. N°791-2024	NO PRECISA	CUMPLE	23,000.00		
				12	SERVICIO DE LEVANTAMIENTO TOPOGRAFICO PARA EL PROYECTO: "MEJORAMIENTO DE LOS SERVICIOS DE GESTION TERRITORIAL Y DESARROLLO URBANO SOSTENIBLE DEL DISTRITO DE ANTA PROVINCIA DE ANTA - CUSCO	NO PRECISA	CUMPLE	23,500.00		



Firmado digitalmente por:
QUESADA MANTILLA Olenka
Milagros FAU 20511035997 soft
Motivo: En señal de conformidad
Fecha: 23/06/2025 15:09:45-0500



Firmado digitalmente por:
LA TORRE UCEDA Juan Pablo
FAU 20511035997 soft
Motivo: En señal de conformidad
Fecha: 23/06/2025 15:21:06-0500



Firmado digitalmente por:
ALVARADO FOLLEGATTI
Darwin Alberto FAU 20511035997
soft
Motivo: En señal de conformidad
Fecha: 23/06/2025 15:28:37-0500



SELECCIÓN DE OFERTAS - REQUISITOS DE CALIFICACIÓN FACULTATIVOS						
N°	POSTOR	FORMACIÓN ACADÉMICA Y EXPERIENCIA DEL PERSONAL CLAVE		EQUIPAMIENTO ESTRATÉGICO	CONDICION DE LA PROPUESTA	
		UN (01) INGENIERO RESPONSABLE DEL SERVICIO ESPECIALIZADO EN LEVANTAMIENTO TOPOGRÁFICO				
		Profesional en Ingeniería Civil, Ingeniero Geógrafo, Ingeniero Topógrafo y/o Agrimensor.	Experiencia mínima de tres (3) años como profesional y/o especialista y/o responsable en la elaboración de estudios de geodesia y topografía y/o topografía y/o georreferenciación y/o especialista en topografía para obras y/o servicios.	Ciento veinte (120) horas lectivas, en curso de topografía y/o topografía y geodesia y/o topografía aplicada a proyectos de ingeniería	•Estación Total (1) •Nivel Topográfico (1) •Receptor GNSS (1) •RPAS (Drone) (1) •Computadora (1)	
1	AEROCAM SERVICIOS S.A.C.	Ing. Civil - OTTO FREDDY SCIPION PIÑELLA (Folio 39 - 40)	CONSTRUCTORA PCM EIRL: JEFE DE TOPOGRAFIA desde 22/11/2023 al 31/12/2023, acredita 41 días. (Folio 49) CONSULTORES Y ASOCIADOS AQP S.A.C.: ESPECIALISTA EN TOPOGRAFIA, TRAZO Y DISEÑO VIAL desde 04/11/2022 al 10/01/2023, acredita 68 días. (Folio 52) CONSORCIO SANEAMIENTO COLLIQUE II: INGENIERO ESPECIALISTA EN SISTEMAS DE INFORMACIÓN GEOGRÁFICA Y TOPOGRAFÍA desde 01/07/2022 al 10/10/2022, acredita 102 días. (Folio 53) CONSEVIAL S.A.C.: ESPECIALISTA EN TOPOGRAFIA, TRAZO, DISEÑO VIAL desde 01/07/2021 al 28/02/2022, acredita 243 días. (Folio 54) GERENCIA REGIONAL DE LA LIBERTAD: SERVICIOS PROFESIONALES COMO CONSULTOR, desde 04/02/2021 al 30/06/2021, acredita 147 días. (Folio 55) CONSEVIAL S.A.C.: ESPECIALISTA EN TOPOGRAFIA, TRAZO, DISEÑO VIAL, SEGURIDAD VIAL Y SEÑALIZACIÓN VIAL desde 01/12/2020 al 31/01/2021, acredita 62 días. (Folio 56) ENERGOPROJEKT NISKOGRADNJA S.A. SUCURSAL DEL PERU: ESPECIALISTA EN TOPOGRAFIA desde 07/09/2020 al 30/11/2020, acredita 85 días. (Folio 57) GEOMATI INGENIERIA Y TOPOGRAFIA S.R.L.: JEFE DE TOPOGRAFIA, TRAZO, DISEÑO VIAL, SEÑALIZACIÓN Y SEGURIDAD VIAL desde 01/12/2015 al 31/08/2020, acredita 1736 días. (Folio 58) EDDY SCIPION INGENIEROS E.I.R.L.: JEFE DE TOPOGRAFÍA, TRAZO, DISEÑO VIAL, SEÑALIZACIÓN Y SEGURIDAD VIAL EN OBRA desde 01/04/2015 al 30/11/2015, acredita 244 días. (Folio 59) GYM: JEFE DE TOPOGRAFIA desde 01/08/2014 al 31/03/2015, acredita 243 días. (Folio 60) EDDY SCIPION INGENIEROS E.I.R.L.: JEFE DE TOPOGRAFÍA, TRAZO, DISEÑO VIAL, SEÑALIZACIÓN Y SEGURIDAD VIAL EN OBRA desde 01/01/2014 al 30/07/2014, acredita 211 días. (Folio 61) ACREDITA: 08 AÑOS, 06 MESES y 22 DÍAS.	II Congreso internacional de ingeniería topográfica, Agrimensura, Catastro, Geodesia y Sistemas por 120 horas académicas. (Folio 105) II Congreso internacional de ingeniería topográfica, Agrimensura, Catastro, Geodesia y Geomatica por 180 horas académicas. (Folio 108)	CARTA DE COMPROMISO DE ALQUILER CON LA EMPRESA ACRE PERU S.A.C. DE: - ESTACIÓN TOTAL (PRECISION ANGULAR 2) - 1 NIVEL TOPOGRAFICO - 01 RECEPTOR GNSS Drone: Acredita con OFICIO N°172-2023-MTC/12.07 dirigido a AEROCAM en el cual hacen llegar el documento de Registro RPA N°2818 para uso de drone diferentes a la práctica deportiva o recreativa. Computadora: Acredita con factura N°008-2748 y N°008-6455 a favor de AEROCAM SERVICIOS S.A.C.	CALIFICA
			JUNÉVA CONSTRUC EIRL: TOPOGRAFO A CARGO DE LA ELABORACION DE ESTUDIO DEFINITIVO desde el 05/12/24 al 30/12/24, acredita 26 días. (FOLIO 51) CONSORCIO VIRGEN DEL CARMEN: TOPOGRAFO EN LA ELABORACION DE EXPEDIENTE TÉCNICO desde el 04/04/2024 al 01/08/2024, acredita 120 días. (FOLIO 52) ING. HENRY LUIS RODRIGUEZ GUTIERREZ: TOPOGRAFO A CARGO EN LA ELABORACION DE EXP. TÉC. desde el 22/11/2023 al 22/12/2023, acredita 31 días. (FOLIO 53)			

CALIFICACIÓN DE OFERTAS - REQUISITOS DE CALIFICACION FACULTATIVOS						
N°	POSTOR	FORMACIÓN ACADEMICA Y EXPERIENCIA DEL PERSONAL CLAVE UN (01) INGENIERO RESPONSABLE DEL SERVICIO ESPECIALIZADO EN LEVANTAMIENTO TOPOGRÁFICO			EQUIPAMIENTO ESTRATÉGICO	CONDICION DE LA PROPUESTA
		Profesional en Ingeniería Civil, Ingeniero Geógrafo, Ingeniero Topógrafo y/o Agrimensor.	Experiencia mínima de tres (3) años como profesional y/o especialista y/o responsable en la elaboración de estudios de geodesia y topografía y/o topografía y/o georreferenciación y/o especialista en topografía para obras y/o servicios.	Ciento veinte (120) horas lectivas, en curso de topografía y/o topografía y geodesia y/o topografía aplicada a proyectos de ingeniería	•Estación Total (1) •Nivel Topográfico (1) •Receptor GNSS (1) •RPAS (Drone) (1) •Computadora (1)	
2	CORPORACION CERIN INGENIEROS S.A.C.	Ing. Civil - Yhonar Ivan Cerín Carbajal (Folio 69)	JUNEVA CONSTRUC EIRL: TOPOGRAFO A CARGO DE LA ELABORACION DE EXP TÉC. desde el 17/10/2023 al 21/11/2023*, acredita 36 días. (FOLIO 54) * Traslape con el folio 53. CONSORCIO H&R INGENIEROS: TOPOGRAFO A CARGO desde el 13/05/2023 al 10/09/2023, acredita 121 días. (FOLIO 55) CONSORCIO H&R INGENIEROS: TOPOGRAFO A CARGO desde el 06/11/2022 al 26/12/2022, acredita 51 días. (FOLIO 56) JUNEVA CONSTRUC EIRL: TOPOGRAFO A CARGO DE LA ELABORACION DE EXP TÉC. desde el 04/10/2022 AL 04/11/2022. acredita 32 días. (FOLIO 57) CONSORCIO H&R INGENIEROS: TOPOGRAFO A CARGO DE LA ELABORACION DE EXP TÉC. desde el 14/09/2022 al 28/08/2022, acredita 76 días. (FOLIO 58) CONSORCIO CIAL M&G-A CARGO DE LA TOPOGRAFÍA EN OBRA, desde el 19/10/2020 al 27/06/2021, acredita 252 días. (FOLIO 59) JUNEVA CONSTRUC EIRL: TOPOGRAFO A CARGO del 14/08/2020 al 12/09/2020, acredita 30 días. (FOLIO 60) JUNEVA CONSTRUC EIRL: TOPOGRAFO A CARGO del 13/09/2020* al 12/10/2020, acredita 30 días. (FOLIO 61) * TRASLAPE CON EL FOLIO 60 JUNEVA CONSTRUC EIRL: TOPOGRAFO A CARGO del 10/07/2019 al 10/08/2019, acredita 32 días. (FOLIO 62) CONSORCIO SANTA ROSA: TOPOGRAFO EN LA EJECUCION DE LA OBRA del 17/09/2018 al 31/12/2018, acredita 106 días. (FOLIO 63) BUENA VISTA 2018: TOPOGRÁFO del 15/06/2018 al 28/08/2018, acredita 75 días. (FOLIO 64) JUNEVA CONSTRUC EIRL: TOPOGRAFO A CARGO del 08/05/2018 al 08/06/2018, acredita 32 días. (FOLIO 65) JUNEVA CONSTRUC EIRL: TOPOGRAFO A CARGO del 19/01/2017 al 17/02/2017, acredita 32 días. (FOLIO 66) ACREDITA 2 AÑOS 11 MESES Y 20 DÍAS.	TOPOGRAFÍA AVANZADA EN PROYECTOS DE INGENIERIA por 90 horas académicas. (Folio 78-79) GEODESÍA APLICADA A PROYECTOS DE INGENIERIA por 90 horas académicas. (Folio 80-81)	ESTACION TOTAL: ACREDITA CON FACTURA ELECTRONICA N°1321. (FOLIO 84) NIVEL TOPOGRÁFICO: ACREDITA CON FACTURA ELECTRONICA N°1352. (FOLIO 85) RECEPTOR GNSS: Acredita mediante Certificado de Operatividad emitido a COPRORACION CERIN INGENIEROS S.A.C. (Folio 89-90) RPAS (DRONE): CREDITA CON FACTURA ELECTRONICA N°2187 (FOLIO 91) COMPUTADORA: ACREDITA CON FACTURA N°E001-9, E001-404, E001-62, E001-60, E001-28, E001-48, E001-808 (FOLIO 93-99)	NO CALIFICA

CALIFICACIÓN DE OFERTAS - REQUISITOS DE CALIFICACION FACULTATIVOS						
N°	POSTOR	FORMACIÓN ACADEMICA Y EXPERIENCIA DEL PERSONAL CLAVE UN (01) INGENIERO RESPONSABLE DEL SERVICIO ESPECIALIZADO EN LEVANTAMIENTO TOPOGRÁFICO			EQUIPAMIENTO ESTRATÉGICO	CONDICION DE LA PROPUESTA
		Profesional en Ingeniería Civil, Ingeniero Geógrafo, Ingeniero Topógrafo y/o Agrimensor.	Experiencia mínima de tres (3) años como profesional y/o especialista y/o responsable en la elaboración de estudios de geodesia y topografía y/o topografía y/o georreferenciación y/o especialista en topografía para obras y/o servicios.	Ciento veinte (120) horas lectivas, en curso de topografía y/o topografía y geodesia y/o topografía aplicada a proyectos de ingeniería	•Estación Total (1) •Nivel Topográfico (1) •Receptor GNSS (1) •RPAS (Drone) (1) •Computadora (1)	
3	PEINSAC INGENIERIA S.A.C.	Ing. Civil - VICTOR GUILLERMO PRIETO CASTILLO (Folio 070)	<p>CONSORCIO VIAL LUCANAS: INGENIERO ESPECIALISTA EN TRAZO, EXPLANACIONES Y TOPOGRAFÍA PARA OBRA del 03/07/2023 al 10/04/2024, acredita 283 días. (Folio 086)</p> <p>TEC-CUATRO S.A. - SUCURSAL PERÚ: ESPECIALISTA EN TRAZO, TOPOGRAFÍA, DISEÑO VIAL, SEGURIDAD Y SEÑALIZACIÓN, del 11/04/2023* al 30/06/2023, acredita 81 días. (Folio 087)</p> <p>*TRASLAPE CON EL FOLIO 86</p> <p>AMERICA DE TRANSPORTES SRL: INGENIERO RESPONSABLE DE TOPOGRAFÍA del 01/02/2023 al 31/03/2023, acredita 59 días. (Folio 088)</p> <p>CONSORCIO ICC: INGENIERO RESPONSABLE DE TOPOGRAFÍA del 01/12/2021 al 25/12/2022, acredita 390 días. (Folio 89)</p> <p>CHINA RAILWAY 20 BUREAU GROUP CORPORATION SUCURSAL DEL PERÚ: RESPONSABLE DE TOPOGRAFÍA del 06/01/2020 al 30/11/2021, acredita 695 días. (Folio 90)</p> <p>CONSORCIO SUPERVISOR CAYLLLOMA: ESPECIALISTA DE TRAZOS, TOPOGRAFÍA Y SEÑALIZACIÓN del 04/11/2019 al 22/12/2019, acredita 49 días. (Folio 091)</p> <p>CONSTRUYENDO PAÍS: JEFE DE TOPOGRAFÍA del 01/09/2018 al 28/02/2019, acredita 181 días. (Folio 100)</p> <p>CONSORCIO LA JOYA II: INGENIERO DE EXPLANACIONES, TRAZO Y TOPOGRAFÍA del 02/11/2017 al 08/06/2018, acredita 219 días. (Folio 101)</p> <p>PRIETO TOPOGRAFÍA S.A.C. AREQUIPA: INGENIERO ESPECIALISTA EN TRAZO, TOPOGRAFIA", desde el 01/01/2017 al 30/09/2017, acredita 273 días. (folio 102)</p> <p>CONSORCIO TURISTICO YARINACocha: INGENIERO ESPECIALISTA EN TOPOGRAFIA Y BATRIMETRIA, desde el 22/09/2015 al 30/11/2016, acredita 436 días. (folio 103)</p> <p>PRIETO TOPOGRAFÍA S.A.C. AREQUIPA: INGENIERO ESPECIALISTA EN TOPOGRAFIA desde el 06/08/2015 al 21/09/2015", acredita 47 días. (folio 104)</p> <p>* TRASLAPE</p> <p>ACREDITA: 07 AÑOS 05 MESES Y 08 DÍAS</p>	MÁSTER PROFESIONAL EN TOPOGRAFÍA Y CARTOGRAFÍA por 710 horas. (Folio 78)	ESTACION TOTAL: ACREDITA CON FACTURA ELECTRÓNICA N°310. (Folio 114) NIVEL TOPOGRÁFICO: ACREDITA CON FACTURA ELECTRONICA N°446. (Folio 116) RECEPTOR GNSS: GPS DIFERENCIAL RUIDE . ACREDITA CON FACTURA ELECTRONICA N°321 (FOLIO 115) DRONE: ACREDITA CON FACTURA ELECTRÓNICA N°2027 (FOLIO 113) COMPUTADORA: ACREDITA CON FACTURA F17-1128 (FOLIO 118)	CALIFICA

CALIFICACIÓN DE OFERTAS - REQUISITOS DE CALIFICACION FACULTATIVOS						
N°	POSTOR	FORMACIÓN ACADEMICA Y EXPERIENCIA DEL PERSONAL CLAVE UN (01) INGENIERO RESPONSABLE DEL SERVICIO ESPECIALIZADO EN LEVANTAMIENTO TOPOGRÁFICO			EQUIPAMIENTO ESTRATÉGICO	CONDICION DE LA PROPUESTA
		Profesional en Ingeniería Civil, Ingeniero Geógrafo, Ingeniero Topógrafo y/o Agrimensor.	Experiencia mínima de tres (3) años como profesional y/o especialista y/o responsable en la elaboración de estudios de geodesia y topografía y/o topografía y/o georreferenciación y/o especialista en topografía para obras y/o servicios.	Ciento veinte (120) horas lectivas, en curso de topografía y/o topografía y geodesia y/o topografía aplicada a proyectos de ingeniería	•Estación Total (1) •Nivel Topográfico (1) •Receptor GNSS (1) •RPAS (Drone) (1) •Computadora (1)	
4	ACERO ESTUDIO LATAM S.A.C.	Ing. Civil - TORRES LAREDO, SAUL (Folio 223-226)	FRB. SERVICIOS GENERALES: GEODESTA Y TOPOGRAFO, desde el 01/12/2012 al 05/02/2013, acredita 67 días. (Folio 243) IDETEL-GEO S.A.C.: OPERADOR DE ESTACION TOTAL, NIVEL Y SISTEMA CINEMATICO RTK, desde el 15/11/2012 al 05/02/2023, el cargo desempeñado no corresponde a lo solicitado en las Bases. (Folio 242) GEOCENTER INGENIEROS S.A.C.: OPERADOR AREA TECNICA, desde el 01/04/2013 al 30/04/2014, el cargo desempeñado no corresponde a lo solicitado en las Bases. (Folio 247) GEOCENTER INGENIEROS S.A.C.: SUPERVISOR DE LA SECCION DE TOPOGRAFIA Y GEODESIA, desde el 01/04/2014 al 30/04/2016, el cargo desempeñado no corresponde a lo solicitado en las Bases. (Folio 248) ING. JUAN CARLOS GARCIA DURAND: JEFE DE TOPOGRAFIA para la elaboración de expediente técnico, desde el 18/07/2013 al 20/12/2013, acredita 125 días. (Folio 245) GIAN CARLO ESTEBAN DOMINGUEZ: TOPOGRAFO desde el 25/02/2014 al 28/06/2014, acredita 124 días. (Folio 241) ABENGOA PERÚ: TOPOGRAFO para la ejecución del proyecto, desde el 29/06/2014* al 30/07/2014, acredita 32 días. (Folio 244) CONSTRUCTORA Y CONSULTORA ALFREDO'S EIRL: TOPOGRAFO en ejecución de obra, desde el 31/07/2014* al 24/11/2014, acredita 117 días. (Folio 246) ACERO ESTUDIO: TOPOGRAFO de proyecto, desde el 27/06/2024 al 01/11/2024, acredita 128 días. (Folio 252) ACERO ESTUDIO: TOPOGRAFO de proyecto, desde el 02/05/2021 al 02/07/2021, acredita 62 días. (Folio 253) ACERO ESTUDIO: TOPOGRAFO de proyecto, desde el 20/07/2022 al 05/04/2023, acredita 260 días. (Folio 254) ACERO ESTUDIO: TOPOGRAFO de proyecto, desde el 27/01/2021 al 27/04/2021, acredita 85 días. (Folio 255) ACERO ESTUDIO: TOPOGRAFO de proyecto, desde el 16/06/2022 al 18/07/2022, acredita 33 días. (Folio 256) ACREDITA 2 AÑOS, 10 MESES Y 03 DÍAS NO CUMPLE	NO ACREDITA	NIVEL TOPOGRAFICO: Acredita compra mediante factura N°E001-15207 (Folio 198-201) RPAS (DRONE): Acredita compra mediante factura N°F010-6302 (Folio 204) RECEPTOR GNSS: Acredita compra mediante factura N°F010-6302 (Folio 204) ESTACION TOTAL: Acredita disponibilidad de los equipos LEICA TS06, TCR y TRM mediante Declaración Jurada. (Folio 218) COMPUTADORA: Acredita disponibilidad de (3) computadoras con procesador XEON 720 y (2) computadoras con procesador INTEL I9 mediante Declaración Jurada. (Folio 218-219)	NO CALIFICA
5	TOPOMARKS TOPOGRAFIA, CONSULTORIA Y CONSTRUCCION E.I.R.L.	Ing. Civil - JUNIOR OSMAR CARBAJAL FONSECA (Folio 079)	INGENIERÍA MIPC S.A.C.: TOPOGRAFO desde el 09/05/2012 al 18/06/2012, acredita 41 días. (Folio 059) MUNICIPALIDAD DISTRITAL SANTA CRUZ DE TOLEDO: TOPOGRAFO desde el 01/12/2012 al 30/04/2013, acredita 151 días. (Folio 060) PACIFICO INGENIERIA, CONSTRUCCIÓN Y NEGOCIOS S.A.C.: TOPOGRAFO desde el 01/05/2013 al 31/01/2014, acredita 276 días. (Folio 061) CONSTRUCTORA JHAD S.A.C.: TOPOGRAFO Y CADISTA desde el 15/08/2014 al 31/01/2015, acredita 139 días. (Folio 062) MUNICIPALIDAD DISTRITAL DE GUADALUPE: TOPOGRAFO desde el 01/09/2015 al 28/03/2017, acredita 575 días. (Folio 066)	NO ACREDITA	•Estación Total: Acredita con factura electronica E001-926 (Folio 090) •Nivel Topográfico: Acredita con factura electrónica E001-862 (Folio 091) •Receptor GNSS: Acredita con factura electrónica F002-1089 (Folio 092) •RPAS (Drone) : Acredita con factura electrónica F002-1314 (Folio 93)	NO CALIFICA

CALIFICACIÓN DE OFERTAS - REQUISITOS DE CALIFICACION FACULTATIVOS						
N°	POSTOR	FORMACIÓN ACADEMICA Y EXPERIENCIA DEL PERSONAL CLAVE UN (01) INGENIERO RESPONSABLE DEL SERVICIO ESPECIALIZADO EN LEVANTAMIENTO TOPOGRÁFICO			EQUIPAMIENTO ESTRATÉGICO	CONDICION DE LA PROPUESTA
		Profesional en Ingeniería Civil, Ingeniero Geógrafo, Ingeniero Topógrafo y/o Agrimensor.	Experiencia mínima de tres (3) años como profesional y/o especialista y/o responsable en la elaboración de estudios de geodesia y topografía y/o topografía y/o georreferenciación y/o especialista en topografía para obras y/o servicios.	Ciento veinte (120) horas lectivas, en curso de topografía y/o topografía y geodesia y/o topografía aplicada a proyectos de ingeniería	-Estación Total (1) -Nivel Topográfico (1) -Receptor GNSS (1) -RPAS (Drone) (1) -Computadora (1)	
			FORTALEZA MAM CONTRATISTAS S.A.C.: TOPOGRAFO desde el 13/11/2017 al 31/01/2018, acredita 80 días. (Folio 067) INGENIERIA Y TOPOGRAFIA ESCHU EIRL: TOPOGRAFO desde el 02/05/2019 al 31/03/2020, acredita 335 días. (Folio 068) ACREDITA: 4 AÑOS, 4 MESES Y 17 DÍAS. CUMPLE		-Computadora: Acredita con factura electrónica F001-8788 (Folio 94)	
6	TOWERS INGENIERIA & CONSTRUCCION S.A.C.	Ing. Civil - BERROCAL CANCHARI, JOSÉ CARLOS (Folio 032)	CABA INGENIERIA Y GEOTÉCNIA S.A.: ESPECIALISTA RESPONSABLE EN LA ELABORACIÓN DE ESTUDIOS DE TOPOGRAFÍA Y GEODESIA desde el 04/05/2015 al 20/07/2018, acredita 1,174 días. (Folio 35) GRUPO ZENIT INGENIEROS Y CONSULTORES S.A.C.: PROFESIONAL RESPONSABLE EN LA ELABORACION DE ESTUDIOS DE TOPOGRAFÍA desde el 08/10/2018 hasta el 27/11/2020, acredita 782 días. (Folio 36) ACREDITA: 5 AÑOS, 4 MESES Y 11 DÍAS. CUMPLE	DIPLOMA DE ESPECIALIZACIÓN PROFESIONAL EN GEODESIA Y TOPOGRAFIA POR 240 HORAS (Folios 037 al 039)	-Estación Total: Compromiso de alquiler (Folio 040) -Nivel Topográfico: Compromiso de alquiler (Folio 041) -Receptor GNSS: Compromiso de alquiler (Folio 042) -RPAS (Drone): Compromiso de alquiler (Folio 043) -Computadora: Factura electrónica FP22-140513 (Folio 044 y 045)	CALIFICA
7	ARQUITECNOLOGIA S.A.C.	Ing. Civil - PAZ CARRAZCO, MARIO GINO (Folio 035)	EMPRESA CONSTRUCTORA Y MULTISERVICIOS DJRR E.I.R.L.: CARGO: ESPECIALISTA EN TOPOGRAFÍA Del: 12/03/2018 al 05/02/2020, acredita 696 días. (Folio 40) Del: 05/04/2015 al 05/11/2017, acredita 946 días. (Folio 41) Del: 01/10/2011 al 28/12/2012, acredita 453 días. (Folio 42) Del: 01/03/2010 al 15/08/2011, acredita 533 días. (Folio 43) ACREDITA: 07 AÑOS, 02 MESES Y 13 DÍAS. CUMPLE	CURSO DE ACTUALIZACION PROFESIONAL EN "TOPOGRAFIA Y GEODESIA" con una duración de 120 horas. (Folio 39)	NO ACREDITA	NO CALIFICA
8	HARIUS CONSULTING ENGINEERS S.A.C.	Ing. Civil - ROGER TONG IPUSHIMA (Folio 28-30)	HARIUS CONSULTING ENGINEERS S.A.C.: ESPECIALISTA EN GEODESIA Y LEVANTAMIENTO TOPOGRAFICO Y FOTOGRAFICO, desde 18/10/2021 al 22/12/2023, acredita 796 días. (Folio 24) HARIUS CONSULTING ENGINEERS S.A.C.: ESPECIALISTA EN GEODESIA Y LEVANTAMIENTO TOPOGRAFICO Y FOTOGRAFICO, desde 15/01/2024 al 19/05/2025, acredita 491 días. (Folio 25) ACREDITA 03 AÑOS 06 MESES Y 12 DÍAS.	Curso de Especialización en TOPOGRAFÍA APLICADA A PROYECTOS DE INGENIERIA (Folio 32-33)	RECEPTOR GNSS: Acredita compra mediante factura N°F001-10563 y factura F001-10569 (Folio 35-36) ESTACION TOTAL: Acredita compra mediante factura N°F001-10367 y compromiso de alquiler entre el postor y COSOLA GROUP S.A.C. de los equipos: (1) Estación Total de precisión de 1". (Folio 37, 47) NIVEL TOPOGRAFICO: Acredita compra mediante factura N°F001-10367 (Folio 37) RPAS (DRONE): Acredita compra mediante factura N°E001-10610 y factura N°F001-541 (Folio 38-39) COMPUTADORA: Acredita compra mediante factura 003-899, N°E001-706, 003-788, F001-436, N°E001-692, E001-441 (Folio 41-46)	CALIFICA

CALIFICACIÓN DE OFERTAS - REQUISITOS DE CALIFICACION FACULTATIVOS						
N°	POSTOR	FORMACIÓN ACADEMICA Y EXPERIENCIA DEL PERSONAL CLAVE UN (01) INGENIERO RESPONSABLE DEL SERVICIO ESPECIALIZADO EN LEVANTAMIENTO TOPOGRÁFICO		EQUIPAMIENTO ESTRATÉGICO	CONDICION DE LA PROPUESTA	
		Profesional en Ingeniería Civil, Ingeniero Geógrafo, Ingeniero Topógrafo y/o Agrimensor.	Experiencia mínima de tres (3) años como profesional y/o especialista y/o responsable en la elaboración de estudios de geodesia y topografía y/o topografía y/o georreferenciación y/o especialista en topografía para obras y/o servicios.	Ciento veinte (120) horas lectivas, en curso de topografía y/o topografía y geodesia y/o topografía aplicada a proyectos de ingeniería		-Estación Total (1) -Nivel Topográfico (1) -Receptor GNSS (1) -RPAS (Drone) (1) -Computadora (1)
9	GEOTECNIA ESTUDIOS DISEÑOS DE INGENIERIA Y CONSTRUCCIONES SOCIEDAD ANONIMA CERRADA - GEDICO S.A.C.	Ing. Civil - HERMILA ANGELICA VILLANUEVA CHACON (Folio 17-22)	AQUA PLAN INGENIEROS S.A.C.: ESPECIALISTA EN TOPOGRAFIA Y GEODESIA, desde 20/10/2019 al 30/12/2019, acredita 72 dias. (Folio 25) SERVICIOS DE INGENIERIA Y CONSTRUCCION Y ADMINISTRACION DE NEGOCIOS SAC: ESPECIALISTA EN TOPOGRAFIA, GEODESIA Y DISEÑO VIAL, desde 05/01/2020 al 20/12/2020, acredita 351 dias. (Folio 26) SERVICIOS DE INGENIERIA Y CONSTRUCCION Y ADMINISTRACION DE NEGOCIOS SAC: ESPECIALISTA EN TOPOGRAFIA, GEODESIA Y DISEÑO VIAL, desde 03/01/2021 al 22/12/2021, acredita 354 dias. (Folio 27) HTV INGENIERIA S.A.C.: ESPECIALISTA EN TOPOGRAFIA Y SEÑALIZACION VIAL, desde 05/01/2022 al 26/02/2022, acredita 173 dias. (Folio 28) HTV INGENIERIA S.A.C.: ESPECIALISTA EN TOPOGRAFIA, DISEÑO GEOMETRICO Y SEÑALIZACION VIAL, desde 06/07/2022 al 20/12/2022, acredita 168 dias. (Folio 29) MAPPING LAND INGENIERIA S.A.C.: ESPECIALISTA EN EL AREA DE GEODESIA Y TOPOGRAFIA, desde 05/01/2023 al 30/06/2023, acredita 177 dias. (Folio 30) PROVIAS DESCENTRALIZADO: SERVICIO ESPECIALIZADO EN TOPOGRAFIA Y DISEÑO GEOMÉTRICO, desde 12/07/2023 al 09/10/2023, acredita 90 dias. (Folio 31) PROVIAS DESCENTRALIZADO: SERVICIO ESPECIALIZADO PARA ESTUDIO TOPOGRAFICO Y SEÑALIZACION, desde 17/10/2023 al 25/12/2023, acredita 70 dias. (Folio 32) INGENIERIA DE PROYECTOS VIALES S.A.C.: ESPECIALISTA EN TOPOGRAFIA, DISEÑO GEOMETRICO Y SEÑALIZACION VIAL, desde 06/01/2024 al 30/06/2024, acredita 178 dias. (Folio 33) CONSORCIO MOYOBAMBA, ESPECIALISTA EN TOPOGRAFIA, desde 16/07/2024 al 20/12/2024, acredita 158 dias. (Folio 34) TUJOB CONTRATISTAS GENERALES E.I.R.L.: ESPECIALISTA EN TOPOGRAFIA Y DISEÑO GEOMÉTRICO, desde 01/01/2025 al 30/06/2025, acredita 150 dias. (Folio 35) ACREDITA 05 AÑOS 03 MESES Y 26 DÍAS.	Programa de Especialización Profesional en TOPOGRAFIA APLICADA EN CONSTRUCCIONES VIALES por 1000 horas. (Folio 23-24)	RPAS (DRONE): Acredita compra mediante factura N°E001-7314 (Folio 037) Compromiso de alquiler entre postor y la empresa MAPING LAND INGENIERIA S.A.C. de los equipos: - Receptor GNSS TRIMBLE R8 Modelo 4 (1) - Estación Total LEICA TS06 PLUS 1" R1000 (1) - Nivel Topográfico LEICA SPRINTER 250M (1) (Folio 38) Compromiso de alquiler entre postor y la empresa DIMACIN SAC de los equipos: - Computadora mesa marca INTEL COR I9 (1) (Folio 42)	CALIFICA
10	AT & L CONSTRUCTORES S.A.C.	Ing. Geógrafo y Ecólogo - ISIDORO MARCELINO VELAZCO ORCON (Folio 25-26)	EMPRESA DE SERVICIOS GENERALES D & A SRL: ESPECIALISTA EN TOPOGRAFIA, desde 01/07/2018 al 31/12/2024, acredita 2388 dias. (Folio 27) ACREDITA 06 AÑOS 06 MESES Y 06 DÍAS.	Curso de TOPOGRAFIA Y FOTOGRAMETRIA CON DRONES por 150 horas. (Folio 28)	Compromiso de alquiler entre postor y la empresa SERVICIOS GENERALES ARIS E.I.R.L. de los equipos: - Drone Matrice 300 RTK+Sensor Zemuse P1 (1) - GPS Diferencial Trimble R10 (2) - Nivel Digital Leica Sprinter 250 (1) - Estación Total Geomax 36 Pro (1) - Laptop Lenovo Thinkpad P1 6ta Gen (1) (Folio 29)	CALIFICA
			CJ INGENIEROS SOLUCIONES INTEGRALES S.R.L.: ESPECIALISTA TECNICO, desde 01/03/2025 al 30/04/2025, acredita 120 dias. (Folio 122) CJ INGENIEROS SOLUCIONES INTEGRALES S.R.L.: ESPECIALISTA TECNICO, desde 01/10/2024 al 31/12/2024, acredita 92 dias. (Folio 121) CJ INGENIEROS SOLUCIONES INTEGRALES S.R.L.: ESPECIALISTA TECNICO, desde 01/07/2024 al 30/09/2024, acredita 92 dias. (Folio 120) CJ INGENIEROS SOLUCIONES INTEGRALES S.R.L.: ESPECIALISTA EN TOPOGRAFIA, GEODESIA Y FOTOGRAMETRIA, desde 01/04/2024 al 30/09/2024, acredita 91 dias. (Folio 119) CJ INGENIEROS SOLUCIONES INTEGRALES S.R.L.: ESPECIALISTA EN TOPOGRAFIA, GEODESIA Y FOTOGRAMETRIA, desde 01/09/2023 al 31/12/2023, acredita 122 dias. (Folio 118) CJ INGENIEROS SOLUCIONES INTEGRALES S.R.L.: ESPECIALISTA EN TOPOGRAFIA, GEODESIA Y FOTOGRAMETRIA, desde 01/03/2023 al 31/08/2023, acredita 184 dias. (Folio 117)			

CALIFICACIÓN DE OFERTAS - REQUISITOS DE CALIFICACION FACULTATIVOS						
N°	POSTOR	FORMACIÓN ACADEMICA Y EXPERIENCIA DEL PERSONAL CLAVE		EQUIPAMIENTO ESTRATÉGICO	CONDICION DE LA PROPUESTA	
		UN (01) INGENIERO RESPONSABLE DEL SERVICIO ESPECIALIZADO EN LEVANTAMIENTO TOPOGRÁFICO				
		Profesional en Ingeniería Civil, Ingeniero Geógrafo, Ingeniero Topógrafo y/o Agrimensor.	Experiencia mínima de tres (3) años como profesional y/o especialista y/o responsable en la elaboración de estudios de geodesia y topografía y/o topografía y/o georreferenciación y/o especialista en topografía para obras y/o servicios.	Ciento veinte (120) horas lectivas, en curso de topografía y/o topografía y geodesia y/o topografía aplicada a proyectos de ingeniería	-Estación Total (1) -Nivel Topográfico (1) -Receptor GNSS (1) -RPAS (Drone) (1) -Computadora (1)	
11	CJ INGENIEROS SOLUCIONES INTEGRALES S.R.L.	Ing. Civil - JOSE LUIS CARBAJAL HUALLPA (Folio 064-059)	<p>CJEM CONSULTORA Y CONSTRUCTORA S.A.C.: ESPECIALISTA EN TOPOGRAFIA, GEODESIA Y FOTOGRAMETRIA, desde 01/06/2021 al 31/10/2022, acredita 518 días. (Folio 116)</p> <p>SERCOMB S.R.L.:SERVICIO DE LEVANTAMIENTO TOPOGRAFICO, desde 01/04/2025 al 30/04/2025, se superpone fechas con experiencia del folio 122, no se especifica el cargo desempeñado en el servicio. (Folio 114-111)</p> <p>GRUPO ENERGOS S.A.C.: SERVICIO DE LEVANTAMIENTO TOPOGRÁFICO, desde 26/02/2025 al 28/02/2025*, se superpone fechas con experiencia del folio 122, no se especifica el cargo desempeñado en el servicio. (Folio 110-107)</p> <p>UNIVERSIDAD CONTINENTAL: SERVICIO DE LEVANTAMIENTO TOPOGRÁFICO, desde 26/02/2025 al 28/02/2025*, no se indican fechas de inicio y fin, no se especifica el cargo desempeñado en el servicio, no se presenta conformidad. (Folio 106-105)</p> <p>A Y C PROYECTISTA CONSTRUCTOR Y SERVICIOS AGRARIOS E.I.R.L.: SERVICIO DE LEVANTAMIENTO TOPOGRAFICO, desde 01/01/2025* al 04/01/2025, se superpone fechas con experiencia del folio 121, no se especifica el cargo desempeñado en el servicio, no se presenta conformidad. (Folio 104-101)</p> <p>GORIANKA G&D ARQUITECTOS E INGENIEROS: SERVICIO DE LEVANTAMIENTO TOPOGRAFICO, desde 26/11/2024 al 09/12/2024, se superpone fechas con experiencia del folio 121, no se especifica el cargo desempeñado en el servicio, no se presenta conformidad. (Folio 100-094)</p> <p>JULIO CESAR MEJIA CUELLAR: SERVICIO DE LEVANTAMIENTO FOTOGRAMETRICO, desde 23/11/2024 al 29/11/2024, se superpone fechas con experiencia del folio 121, no se especifica el cargo desempeñado en el servicio, no se presenta conformidad. (Folio 093-091)</p> <p>A Y C PROYECTISTA CONSTRUCTOR Y SERVICIOS AGRARIOS E.I.R.L.: SERVICIO DE LEVANTAMIENTO TOPOGRAFICO, desde 29/10/2024 al 29/11/2024, se superpone fechas con experiencia del folio 121, no se especifica el cargo desempeñado en el servicio, no se presenta conformidad. (Folio 090-087)</p> <p>Y & J INGENIEROS SOCIEDAD ANONIMA CERRADA S.A.C.: SERVICIO DE LEVANTAMIENTO TOPOGRAFICO, desde 01/10/2024* al 10/10/2024, se superpone fechas con experiencia del folio 120, no se especifica el cargo desempeñado en el servicio, no se presenta conformidad. (Folio 086-083)</p> <p>LUDENA CONTRATISTAS GENERALES S.A.C.: SERVICIO DE LEVANTAMIENTO TOPOGRAFICO, desde 15/05/2024 al 14/06/2024, se superpone fechas con experiencia del folio 119, no se especifica el cargo desempeñado en el servicio, no se presenta conformidad. (Folio 082-079)</p> <p>MUNICIPALIDAD PROVINCIAL DE CALCA: SERVICIO DE LEVANTAMIENTO TOPOGRAFICO BATIMETRICO, desde 12/08/2023 al 31/08/2023, se superpone fechas con experiencia del folio 117, no se especifica el cargo desempeñado en el servicio, no se presenta conformidad. (Folio 078-077)</p> <p>PECS: SERVICIO DE LEVANTAMIENTO TOPOGRAFICO CON DRONE, no indica fecha de inicio y fin, se superpone fechas con experiencia del folio 116, no se especifica el cargo desempeñado en el servicio, no se presenta conformidad. (Folio 076-075)</p> <p>MUNICIPALIDAD DISTRITAL DE CHALLHUAHUACHO: SERVICIO DE ESTABLECIMIENTO DE 03 PUNTOS GEODESICOS DE ORDEN "C", desde 16/10/2020 al 05/11/2020, no se especifica el cargo desempeñado en el servicio, no se presenta conformidad. (Folio 074-073)</p>	Programa de Especialización en TOPOGRAFIA GENERAL por 200 horas academicas. (Folio 057-056) Curso Especializado de TECNICO DE TOPOGRAFIA por 240 horas academicas. (Folio 055-054)	ESTACION TOTAL (1): Acredita compra mediante factura N°E001-3973 (Folio 051-046) NIVEL TOPOGRAFICO: Compromiso de alquiler entre postor y la empresa TOPTEC E.I.R.L. del equipo NIVEL AUTOMATICO MARCA TOPCON MODELO ATB4 SERIE JL0936 Y ACCESORIOS y su respectiva factura E001-18. (Folio 045-040) RECEPTOR GNSS: Presenta factura E001-2280 a nombre de CARBAJAL HUALLPA JOSE LUIS, y no a nombre del postor; presenta factura E001-679 a nombre de CARBAJAL HUALLPA JOSE LUIS, y no a nombre del postor NO ACREBITA (Folio 038-027) RPAS (DRONE): Acredita compra mediante factura N°E001-306 (Folio 025-018) COMPUTADORA: Acredita compra mediante factura N°E001-813, N°E001-901, N°E001-930 (Folio 016-018)	NO CALIFICA

CALIFICACIÓN DE OFERTAS - REQUISITOS DE CALIFICACION FACULTATIVOS						
N°	POSTOR	FORMACIÓN ACADÉMICA Y EXPERIENCIA DEL PERSONAL CLAVE UN (01) INGENIERO RESPONSABLE DEL SERVICIO ESPECIALIZADO EN LEVANTAMIENTO TOPOGRÁFICO			EQUIPAMIENTO ESTRATÉGICO	CONDICION DE LA PROPUESTA
		Profesional en Ingeniería Civil, Ingeniero Geógrafo, Ingeniero Topógrafo y/o Agrimensor.	Experiencia mínima de tres (3) años como profesional y/o especialista y/o responsable en la elaboración de estudios de geodesia y topografía y/o topografía y/o georreferenciación y/o especialista en topografía para obras y/o servicios.	Ciento veinte (120) horas lectivas, en curso de topografía y/o topografía y geodesia y/o topografía aplicada a proyectos de ingeniería	•Estación Total (1) •Nivel Topográfico (1) •Receptor GNSS (1) •RPAS (Drone) (1) •Computadora (1)	
			MUNICIPALIDAD DISTRITAL DE LLUSCO: SERVICIO DE TOPOGRAFIA, <u>no se especifica fecha de inicio y fin, no se especifica el cargo desempeñado en el servicio, no se presenta conformidad.</u> (Folio 072-071) MUNICIPALIDAD DISTRITAL DE CCATCCA: SERVICIO DE ESTUDIO TOPOGRAFICO, <u>no se especifica fecha de inicio y fin, no se especifica el cargo desempeñado en el servicio, no se presenta conformidad.</u> (Folio 070-069) PLASN MERISS: SERVICIO DE CONSULTORIA PARA LEVANTAMIENTO FOTOGRAFICO, desde 01/08/2019 al 12/08/2019, <u>no se especifica el cargo desempeñado en el servicio, no se presenta conformidad.</u> (Folio 068-067) * TRASLAPE. ACREDITA 03 AÑOS 04 MESES Y 04 DÍAS.			



Firmado digitalmente por:
QUESADA MANTILLA Olenka
Milagros FAU 20511035997 soft
Motivo: En señal de conformidad
Fecha: 23/06/2025 15:09:59-0500



Firmado digitalmente por:
LA TORRE UCEDA Juan Pablo
FAU 20511035997 soft
Motivo: En señal de conformidad
Fecha: 23/06/2025 15:21:22-0500



Firmado digitalmente por:
ALVARADO FOLLEGATTI
Darwin Alberto FAU 20511035997 soft
Motivo: En señal de conformidad
Fecha: 23/06/2025 15:29:02-0500

F. **EVALUACIÓN TÉCNICA DE OFERTAS:**

Se deberá obtener un puntaje mínimo de 70 puntos para llegar a la evaluación económica. Se realizó la siguiente evaluación:



CONCURSO PÚBLICO ABREVIADO N.º 001-2025-MINCETUR-PCN

EVALUACIÓN TÉCNICA

PROCEDIMIENTO DE SELECCIÓN: "SERVICIO ESPECIALIZADO DE LEVANTAMIENTO TOPOGRÁFICO PARA EL PROYECTO "MEJORAMIENTO DE LOS SERVICIOS TURÍSTICOS PÚBLICOS EN RECURSOS TURÍSTICOS DEL PARQUE ARQUEOLÓGICO CHOQUEQUIRAO DEL DEPARTAMENTO DE CUSCO" – SECTOR 4 (YANAMA – PINCHAUNUYOC)."											
Nº	CRITERIO	AEROCAM SERVICIOS S.A.C.		PEINSAC INGENIERIA S.A.C.		TOWERS INGENIERIA & CONSTRUCCION S.A.C.		HARIUS CONSULTING ENGINEERS S.A.C.		GEOTECNIA ESTUDIOS DISEÑOS DE INGENIERIA Y CONSTRUCCIONES SOCIEDAD ANONIMA CERRADA - GEDICO S.A.C.	
		ACREDITACIÓN	PUNTAJE	ACREDITACIÓN	PUNTAJE	ACREDITACIÓN	PUNTAJE	ACREDITACIÓN	PUNTAJE	ACREDITACIÓN	PUNTAJE
01	Experiencia del personal clave: INGENIERO RESPONSABLE DEL SERVICIO ESPECIALIZADO EN LEVANTAMIENTO TOPOGRÁFICO Más de 5 años: 25 puntos Más de 4 hasta 5 años: 20 puntos Más de 3 hasta 4 años: 15 puntos	ACREDITA: 08 AÑOS, 08 MESES Y 22 DÍAS. MEDIANTE CONSTANCIAS DE TRABAJO	25.00	ACREDITA: 07 AÑOS 05 MESES Y 08 DÍAS MEDIANTE CONSTANCIAS DE TRABAJO	25.00	ACREDITA: 5 AÑOS, 4 MESES Y 11 DÍAS. MEDIANTE CONSTANCIAS DE TRABAJO	25.00	ACREDITA 03 AÑOS 06 MESES Y 12 DÍAS. MEDIANTE CONSTANCIAS DE TRABAJO	15.00	ACREDITA 05 AÑOS 03 MESES Y 26 DÍAS. MEDIANTE CONSTANCIAS DE TRABAJO	25.00
02	SOSTENIBILIDAD SOCIAL: Inscripción vigente en el Registro Nacional de Empresas Promocionales para Personas con Discapacidad del Ministerio de Trabajo y Promoción del Empleo. Acredita una (1) de las prácticas de sostenibilidad social: 5 puntos No acredita ninguna práctica en sostenibilidad social: 0 puntos	NO ACREDITA	0.00	NO ACREDITA	0.00	NO ACREDITA	0.00	NO ACREDITA	0.00	NO ACREDITA	0.00
03	SOSTENIBILIDAD AMBIENTAL: ISO 14001 o su equivalente. Acredita una (1) de las prácticas de sostenibilidad ambiental: 5 puntos No acredita ninguna práctica en sostenibilidad ambiental: 0 puntos	NO ACREDITA	0.00	NO ACREDITA	0.00	Acredita (Folio 48) Se verificó el certificado en: www.lafcertsearch.org	5.00	Acredita (Folio 82) Se verificó el certificado en: www.lafcertsearch.org	5.00	NO ACREDITA	0.00
04	INTEGRIDAD EN LA CONTRATACIÓN PÚBLICA: ISO 37001:2016 o con la Norma Técnica Peruana equivalente (NTP-ISO 37001:2017). Presenta Certificado ISO 37001: 5 puntos No presenta Certificado ISO 37001: 0 puntos	Acredita (Folio 403) Se verificó el certificado en: www.lafcertsearch.org	5.00	NO ACREDITA	0.00	Acredita (Folio 49) Se verificó el certificado en: www.lafcertsearch.org	5.00	Acredita (Folio 84) Se verificó el certificado en: https://qfscerts.com/cert-details.html	5.00	NO ACREDITA	0.00
05	GARANTÍA COMERCIAL DEL POSTOR: Más de 6 hasta 7 años: 20 puntos Más de 5 hasta 6 años: 15 puntos	Acredita (Folio 404)	20.00	Acredita (Folio 124)	20.00	Acredita (Folio 50)	20.00	Acredita (Folio 86)	20.00	Acredita (Folio 66)	20.00
06	CAPACITACIÓN AL PERSONAL DE LA ENTIDAD CONTRATANTE: Más de 5 horas: 20 puntos Más de 4 horas: 15 puntos Más de 2 horas: 10 puntos	Acredita (Folio 405)	20.00	Acredita (Folio 125)	20.00	Acredita (Folio 51)	20.00	Acredita (Folio 88)	20.00	Acredita (Folio 67)	20.00

CONCURSO PÚBLICO ABREVIADO N.º 001-2025-MINCETUR-PCN

EVALUACIÓN TÉCNICA

PROCEDIMIENTO DE SELECCIÓN:		“SERVICIO ESPECIALIZADO DE LEVANTAMIENTO TOPOGRÁFICO PARA EL PROYECTO “MEJORAMIENTO DE LOS SERVICIOS TURÍSTICOS PÚBLICOS EN RECURSOS TURÍSTICOS DEL PARQUE ARQUEOLÓGICO CHOQUEQUIRAO DEL DEPARTAMENTO DE CUSCO” – SECTOR 4 (YANAMA – PINCHAUNUYOC).”									
Nº	CRITERIO	AEROCAM SERVICIOS S.A.C.		PEINSAC INGENIERIA S.A.C.		TOWERS INGENIERIA & CONSTRUCCION S.A.C.		HARIUS CONSULTING ENGINEERS S.A.C.		GEOTECNIA ESTUDIOS DISEÑOS DE INGENIERIA Y CONSTRUCCIONES SOCIEDAD ANONIMA CERRADA - GEDICO S.A.C.	
07	MEJORAS A LOS TÉRMINOS DE REFERENCIA: Mejora 1 : 10 puntos Mejora 2 : 10 puntos	Acredita (Folio 406)	20.00	Acredita (Folio 126)	20.00	Acredita (Folio 52)	20.00	Acredita (Folio 90)	20.00	Acredita (Folio 68)	20.00
TOTAL		90.00		85.00		95.00		85.00		85.00	



Firmado digitalmente por:
QUESADA MANTILLA Olenka
 Milagros FAU 20511035997 soft
 Motivo: En señal de conformidad
 Fecha: 24/08/2025 13:58:01-0500



Firmado digitalmente por:
LA TORRE UCEDA Juan Pablo
 FAU 20511035997 soft
 Motivo: En señal de conformidad
 Fecha: 24/08/2025 14:29:48-0500



Firmado digitalmente por:
ALVARADO FOLLEGATTI
 Darwin Alberto FAU 20511035997
 soft
 Motivo: En señal de conformidad
 Fecha: 24/08/2025 14:48:39-0500

G. EVALUACIÓN ECONÓMICA DE OFERTAS:



**CONCURSO PÚBLICO ABREVIADO N.º 001-2025-MINCETUR-PCN
EVALUACIÓN ECONÓMICA Y OTORGAMIENTO DE LA BUENA PRO**

PROCEDIMIENTO DE SELECCIÓN : "SERVICIO ESPECIALIZADO DE LEVANTAMIENTO TOPOGRÁFICO PARA EL PROYECTO "MEJORAMIENTO DE LOS SERVICIOS TURÍSTICOS PÚBLICOS EN RECURSOS TURÍSTICOS DEL PARQUE ARQUEOLÓGICO CHOQUEQUIRAO DEL DEPARTAMENTO DE CUSCO" – SECTOR 4 (YANAMA – PINCHAUNUYOC)."

Nº	POSTOR	PUNTAJE TECNICO	MONTO OFERTA ECONOMICA	PUNTAJE PRECIO (Máx. 100 puntos) $Po = Mb \times Pmax/Mo$ Po = Puntaje de la oferta económica a evaluar Mo = Monto de la oferta económica Mb = Monto de la oferta económica más baja $Pmax$ = Puntaje máximo	Solicitud de bonificación del cinco por ciento (5%) por tener la condición de micro y pequeña empresa (Anexo N° 17).	En el caso de los proveedores con domicilio en la provincia donde se presta el servicio o en las provincias colindantes, sean o no pertenecientes al mismo departamento o región, estos presentan adicionalmente la "Solicitud de Bonificación del 10% sobre el puntaje total" (Anexo N° 16). El domicilio es el consignado en la constancia de inscripción ante el RNP.	PUNTAJE TOTAL OFERTA ECONOMICA	PUNTAJE TOTAL DE LA OFERTA El puntaje total de las ofertas es el promedio ponderado de ambas evaluaciones, obtenido de la aplicación de la siguiente fórmula: $PTP = C1PT + C2Pe$ Donde: PTP = Puntaje total del postor a evaluar Pt = Puntaje de la evaluación técnica del postor a evaluar Pe = Puntaje de la evaluación económica del postor a evaluar $C1$ = Coeficiente de ponderación para la evaluación técnica: 0.60 $C2$ = Coeficiente de ponderación para la evaluación económica: 0.40	ORDEN DE PRELACIÓN
1	AEROCAM SERVICIOS S.A.C.	90.00	S/. 77,000.00	100.00	5.00	No es posible otorgar este beneficio, debido a que la dirección de la constancia de inscripción del RNP es en la provincia y departamento de Lima.	105.00	96.00	1
2	PEINSAC INGENIERIA S.A.C.	85.00	S/. 94,400.00	81.57	4.08	-	85.65	85.26	3
3	TOWERS INGENIERIA & CONSTRUCCION S.A.C.	95.00	S/. 110,000.00	70.00	3.50	-	73.50	86.40	2
4	HARIUS CONSULTING ENGINEERS S.A.C.	85.00	S/. 103,998.00	74.04	3.70	-	77.74	82.10	4
5	GEOTECNIA ESTUDIOS DISEÑOS DE INGENIERIA Y CONSTRUCCIONES SOCIEDAD ANONIMA CERRADA - GEDICO S.A.C.	85.00	S/. 110,640.00	69.60	3.48	-	73.07	80.23	5



Firmado digitalmente por:
QUESADA MANTILLA Olenka
Milagros FAU 20511035997 soft
Motivo: En señal de conformidad
Fecha: 24/06/2025 14:26:40-0500



Firmado digitalmente por:
LA TORRE UCEDA Juan Pablo
FAU 20511035997 soft
Motivo: En señal de conformidad
Fecha: 24/06/2025 14:30:16-0500



Firmado digitalmente por:
ALVARADO FOLLEGATTI
Darwin Alberto FAU 20511035997 soft
Motivo: En señal de conformidad
Fecha: 24/06/2025 14:48:18-0500

H. OTORGAMIENTO DE BUENA PRO

Otorgar la buena pro al postor:

Razón Social: AEROCAM SERVICIOS S.A.C.

Por el monto: S/ 77,000.00 (setenta y siete mil con 00/100 soles)

Recomendación: De conforme con lo dispuesto en el Artículo 35 del Reglamento de la Ley General de Contrataciones Públicas, se recomienda efectuar el procedimiento de fiscalización posterior de la documentación presentada por los postores.

No habiendo otro asunto que tratar, siendo las 15:23 horas de la fecha enunciada al inicio, se dio por culminado el presente acto, firmando el acta en señal de aceptación y conformidad.

Firman la presente Acta en señal de conformidad.