


**ACTA DE ADMISIÓN, CALIFICACIÓN DE PROPUESTAS Y OTORGAMIENTO DE
BUENA PRO
ADJUDICACIÓN SIMPLIFICADA N° AS-SM-26-2024-AMSAC-1**

En la ciudad de Lima, a los 12 días del mes de febrero del 2025, siendo las 08:00 horas, se reunieron los miembros del Comité de Selección designados mediante Memorando N° 380-2024-GAF de fecha 30-10-2024; en esta oportunidad encargados de organizar, conducir y ejecutar el proceso N° AS-SM-26-2024-AMSAC-1, para la Contratación **de Servicio del estudio de estabilidad Física del dique de la relavera Quiulacocha, distrito de Simón Bolívar, provincia y región Pasco**, conformado por las siguientes personas:

- Sr. Armando Callata Vilca, como Presidente Titular.
- Sr. Ronyl Villano Obregón, como Miembro Suplente.
- Sr. Felix Leon Vejarano, como Miembro Titular.

La reunión fue convocada por el presidente del Comité de Selección con la finalidad de evaluar y calificar las propuestas presentadas a través de la página web del SEACE el 13/01/2025 desde las 00:01 hasta las 23:59 horas.

1. Se inició la reunión dando a conocer la relación de postores registrados electrónicamente al proceso de selección.

Nro.	Tipo proveedor	RUC/Código	Nombre o Razón Social	Fecha de registro en el procedimiento	Estado	Advertencia	Fecha de registro	Usuario de Registro	Acciones
1	Proveedor con RUC	10283152079	SERNA DUEÑAS REYNALDO WILBER	19/11/2024	Válido		19/11/2024	10283152079	  
2	Proveedor con RUC	20514517160	ALEPH ASOCIADOS SOCIEDAD ANONIMA CERRADA	19/11/2024	Válido		19/11/2024	20514517160	  
3	Proveedor con RUC	20517389341	JOMICAS SOCIEDAD ANONIMA CERRADA - JOMICAS S.A.C.	22/11/2024	Válido		22/11/2024	20517389341	  
4	Proveedor con RUC	20521579600	TELMO INGENIEROS S.A.C.	20/11/2024	Válido		20/11/2024	20521579600	  
5	Proveedor con RUC	20522802060	CORPORACION GEO-SOLUTIONS S.R.L.	08/01/2025	Válido		08/01/2025	20522802060	  
6	Proveedor con RUC	20536893700	GEO THECNICAL & ENVIRONMENTAL LABORATORY S.A	20/11/2024	Válido		20/11/2024	20536893700	  
7	Proveedor con RUC	20542604159	GRUPO EICC CONTRATISTAS SOCIEDAD COMERCIAL DE RESPONSABILIDAD LIMITADA	20/11/2024	Válido		20/11/2024	20542604159	  
8	Proveedor con RUC	20543335879	V & A CONSULTING ENGINEERING SOCIEDAD ANONIMA CERRADA	26/11/2024	Válido		26/11/2024	20543335879	  
9	Proveedor con RUC	20545914116	GEOINSTRUMENTS INTERNATIONAL SOCIEDAD ANONIMA CERRADA	12/01/2025	Válido		12/01/2025	20545914116	  
10	Proveedor con RUC	20557084364	URBANCAD SOCIEDAD ANONIMA CERRADA	03/12/2024	Válido		03/12/2024	20557084364	  

17 registros encontrados, mostrando 10 registro(s), de 1 a 10. Página 1 / 2.

Nro.	Tipo proveedor	RUC/Código	Nombre o Razón Social	Fecha de registro en el procedimiento	Estado	Advertencia	Fecha de registro	Usuario de Registro	Acciones
11	Proveedor con RUC	20557232142	COENAM S.A.C.	26/11/2024	Válido		26/11/2024	20557232142	
12	Proveedor con RUC	20600716221	GLOBAL YAKU CONSULTORES S.A.C.	20/11/2024	Válido		20/11/2024	20600716221	
13	Proveedor con RUC	20603708513	GO CAPITAL SOCIEDAD ANONIMA CERRADA	12/01/2025	Válido		12/01/2025	20603708513	
14	Proveedor con RUC	20606396997	EJP INGENIERIA & PROYECTOS SAC	19/11/2024	Válido		19/11/2024	20606396997	
15	Proveedor con RUC	20606633514	NEGI FARMA SAC	23/12/2024	Válido		23/12/2024	20606633514	
16	Proveedor con RUC	20610291784	NAOMI & N SERVICIOS Y DISTRIBUCIONES S.A.C.	19/11/2024	Válido		19/11/2024	20610291784	
17	Proveedor con RUC	20611248041	GEOGLOBAL CORP SOCIEDAD ANONIMA CERRADA	12/01/2025	Válido		12/01/2025	20611248041	

17 registros encontrados, mostrando 7 registro(s), de 11 a 17. Página 2 / 2.

2. Se procedió con la apertura y descarga digital de la(s) propuesta(s) presentada(s) de manera electrónica, a través del SEACE:

Nro.	RUC/Código	Nombre o Razón Social	Fecha de registro	Hora de registro	Usuario de registro	Fecha de presentación	Hora de presentación	Estado de la propuesta	Estado	Motivo	Acciones
1	20521579600	TELMO INGENIEROS S.A.C.	13/01/2025	15:47:10	20521579600	13/01/2025	16:59:22	Enviado	Valido		
2	20536893700	GEO THECNICAL & ENVIRONMENTAL LABORATORY S.A	13/01/2025	21:59:01	20536893700	13/01/2025	22:06:25	Enviado	Valido		
3	20611248041	CONSORCIO GEOGLOBAL CORP	13/01/2025	21:56:44	20611248041	13/01/2025	21:58:29	Enviado	Valido		

3 registros encontrados, mostrando 3 registro(s), de 1 a 3. Página 1 / 1.

NOMBRE DEL CONSORCIO	RUC
CONSORCIO GEOGLOBAL CORP 1. GEOINSTRUMENTS INTERNATIONAL SAC 2. GEOGLOBAL CORP S.A.C	1. 20545914116 2. 20611248041

3. De conformidad con lo establecido en el numeral 73.2 del Art. 73 del Reglamento, se procedió a revisar la documentación de presentación obligatoria, obteniéndose el siguiente resultado:

Factores de Calificación	Postores		
	TELMO INGENIEROS SAC	GEO THECNICAL & ENVIRONMENTAL LABORATORY S.A.	CONSORCIO GEOGLOBAL CORP
a.1) D.J. datos del postor. (Anexo N° 1)	CUMPLE	CUMPLE	CUMPLE
a.2) Vigencia de Poder / DNI	NO CUMPLE	CUMPLE	CUMPLE
a.3) D.J. según art. 52 RLCE (Anexo N° 2)	CUMPLE	CUMPLE	CUMPLE
a.4) D.J. cumplimiento Términos de Referencia contenidos en el numeral 3.1 del Capítulo III de la presente sección. (Anexo N° 3)	CUMPLE	CUMPLE	CUMPLE

Factores de Calificación	Postores		
	TELMO INGENIEROS SAC	GEO THECNICAL & ENVIRONMENTAL LABORATORY S.A.	CONSORCIO GEOGLOBAL CORP
a.5) D.J. Plazo de prestación del Servicio de Consultoría. (Anexo N° 4) - 40 días calendario.	CUMPLE	CUMPLE	CUMPLE
a.6) Carta de compromiso del personal clave con firma legalizada , según lo previsto en el numeral 3.1 del Capítulo III de la presente sección (Anexo N° 5)	NO CUMPLE	CUMPLE	CUMPLE
1) Especialista en geología y geotecnia	CUMPLE	CUMPLE	CUMPLE
2) Especialista en hidrogeología e instrumentación	NO CUMPLE	CUMPLE	CUMPLE
a.7) Promesa de Consorcio con firmas legalizadas. (Anexo N° 6)	NO APLICA	NO APLICA	CUMPLE
Situación de la Propuesta	NO ADMITIDA (3.1)	ADMITIDA	ADMITIDA

En la etapa de ADMISIÓN, se observaron las siguientes propuestas:

3.1 TELMO INGENIEROS SAC, por las siguientes razones:

- Presenta la Vigencia Poder de la Persona Jurídica, de acuerdo a lo establecido en las bases se solicita copia del certificado de vigencia de poder del representante legal, apoderado o mandatario designado para tal efecto.
- No presenta el Anexo N° 5 Carta de Compromiso del Personal Clave especialista en Hidrogeología e Instrumentación, sin la firma legalizada.

Mediante acta publicada el 22 de enero de 2025, se solicitó subsanar las observaciones otorgando dos días hábiles de plazo.

Culminado el plazo se verificó en la página web del SEACE, evidenciando que el postor TELMO INGENIEROS SAC no presentó la subsanación, por tanto, la propuesta se considera NO ADMITIDA.

Nro.	Fecha de Notificación	RUC/Código	Nombre o Razón Social	Días para Subsanar	Ítem(s) a Subsanar	Subsanado	Fecha de Subsanación	Acciones
1	23/01/2025	20521579600	TELMO INGENIEROS S.A.C.	2	Q	No		👁

1 registros encontrados, mostrando 1 registro(s), de 1 a 1. Página 1 / 1.

3.2 Previo a la etapa de evaluación y calificación, el comité de selección procedió a revisar los requisitos obligatorios señalado en los TdRs que forman parte de las bases integradas que constituyen las reglas definitivas del proceso de selección, en aplicación al cumplimiento de lo señalado en el literal V del Anexo N° 2 - Declaración Jurada **“Conocer, aceptar y someterme a las bases, condiciones y reglas del procedimiento de selección”** y del Anexo N° 3 – Declaración Jurada de Cumplimiento de los Términos de Referencia **“(…) luego de haber examinado las bases y demás documentos de la referencia y, conociendo todos los alcances y las condiciones detalladas en dichos documentos, el postor que suscribe ofrece el servicio (…).”**

Requisito señalado en el Anexo de los Términos de Referencia, Página 35, bases integradas:

2.4. El postor o el representante legal del postor, como persona jurídica o natural, o miembro de un consorcio, no debe haber sido denunciado penal o administrativamente por AMSAC por la presentación de documentación falsa, adulterada o inexacta en un proceso de selección.

En ese sentido considerando lo expuesto, el Comité de selección verificó en el enlace señalado en el Memorando 281-2024-GL (reporte_de_denunciados-AMSAC.xlsx), confirmando que los postores señalados en el cuadro del numeral 3.1, no presentan denuncias por AMSAC.

4 Acto seguido, se procedió a la calificación de las propuestas admitidas conforme a los requisitos establecidos en las bases concordante con los numeral 82.1 del artículo 82 del RLCE. El comité de selección determina si las ofertas técnicas cumplen los requisitos de calificación previstos en las bases. La oferta que no cumpla con dichos requisitos **es descalificada**.

REQUISITOS DE CALIFICACIÓN	POSTORES	
	GEOHECNICAL & ENVIRONMENTAL LABORATORY S.A.	CONSORCIO GEOGLOBAL CORP
B. CAPACIDAD TÉCNICA Y PROFESIONAL	-	
B.1. Experiencia del Personal Clave	CUMPLE	CUMPLE
B.2. Formación Académica	CUMPLE	CUMPLE
C. Experiencia del Postor en la Especialidad	CUMPLE	NO CUMPLE
Situación de la Propuesta	CALIFICADA	DESCALIFICADA

4.1 En esta etapa se **DESCALIFICA** la propuesta del postor **CONSORCIO GEOGLOBAL CORP integrado por GEOINSTRUMENTS INTERNATIONAL SAC Y GEOGLOBAL CORP S.A.C.**, por no cumplir con el requisito de experiencia del postor en la especialidad, de acuerdo al siguiente detalle:

- a) En la experiencia N° 1, Folios del 38 al 45, por el Servicio de supervisión, instalación e implementación de la línea base de INSTRUMENTACION GEOTECNICA en la obra PAD 1 FASE III - Sociedad Minera Cerro Verde – GYM, NO CUMPLE con los servicios iguales o similares señalados en las bases integradas.
- b) En la experiencia N° 2, Folios del 46 al 45, por el Estudio geotécnico ladera del cerro Santa Rosa Embalse Estanque regulador N° 1 del COP La Atarjea, en el detalle del contrato señala estabilidad de taludes, sin embargo, no se encuentra relacionado a actividades mineras, por tanto, NO CUMPLE con los servicios iguales o similares señalados en las bases integradas.
- c) En la experiencia N° 3, Folios del 56 al 66, por Estudio Integral Del Rio Sapicancha Hasta La Bocatoma Antashupa, NO CUMPLE con los servicios iguales o similares señalados en las bases integradas, no precisa mayor detalle de las actividades realizadas por la empresa.
- d) En la experiencia N° 4, Folios del 67 al 85, Suministro e instalación de la instrumentación geotécnica para el proyecto Recrecimiento Presa de Relaves B3 y Dique 2.5 a la cota 4480 en la Unidad minera San Rafael, NO CUMPLE con los servicios iguales o similares señalados en las bases integradas, no realiza actividades de estudios o evaluación o monitoreo.

- e) En la experiencia N° 5, Folios del 56 al 85, Suministro e instalación de la instrumentación geotécnica para el proyecto Recrecimiento Presa de Relaves B3 y Dique 2.5 a la cota 4480 en la Unidad minera San Rafael, NO CUMPLE con los servicios iguales o similares señalados en las bases integradas, no realiza actividades de elaboración de estudios y/o ingeniería de detalle y/o expediente técnico.
- f) En la experiencia N° 6, 7 y 8, Folios del 86 al 90, Estudio geotécnico - Geológico e instrumentación geotécnica en el proyecto de la obra de la sub estación eléctrica Yana Coya- Huánuco, de acuerdo a las facturas presentadas, las actividades realizadas contempla Servicio de Tuberías inclino métricas, monitoreo post instalación de 04 inclinómetros, servicios de perforación e instalación de inclinómetros y servicio de metrajes adicionales de perforación, no guardan relación con los servicios iguales o similares señalados en las bases integradas, por tanto, NO CUMPLE.

Requisitos de las bases:

SERVICIOS SIMILARES O IGUALES
Se considera como servicios similares al servicio de consultoría la elaboración de estudios (nivel de factibilidad y/o ingeniería de detalle y/o expediente técnico) relacionados a proyectos de:
<ul style="list-style-type: none"> Estudios geofísicos en diques y/o presas. Análisis de estabilidad de diques y/o presas. Estudios geotécnicos en diques y/o presas. Estudios sobre instrumentación y monitoreo geotécnico Estudios Geotécnicos de estructuras hidráulicas de contención en cause de ríos. Estudios hidrogeológicos relacionados al manejo de aguas para diques y/o presas. Estudios de ingeniería para la construcción y operación de depósitos de relaves mineros. Estudios de estabilidad de taludes de tajo en unidades mineras. Servicio de Monitoreo de estabilidad física e hidrológica de pasivos en diques y/o presas. (*) Evaluación de estabilidad de derrumbes entorno a un EMBALSE en diques y/o presas. (**)

El postor acredita **experiencia de postor en la especialidad de S/ 0.00**, no cumpliendo con el valor solicitado en las bases:

EXPERIENCIA DEL POSTOR EN LA ESPECIALIDAD
<ul style="list-style-type: none"> El postor deberá acreditar un monto facturado equivalente a S/ 100,000.00 soles por la contratación de servicios de consultoría iguales o similares al objeto de la convocatoria, durante los diez (10) años anteriores a la fecha de la presentación de la oferta.

De lo precitado, se concluye que la oferta del postor **CONSORCIO GEOGLOBAL CORP integrado por GEOINSTRUMENTS INTERNATIONAL SAC Y GEOGLOBAL CORP S.A.C, se considera DESCALIFICADA.**

Cabe mencionar que, en esta etapa de calificación, el comité de selección en aplicación del numeral 32.6 del RLCE solicitó apoyo técnico al área usuaria para la validación de los documentos del personal clave, dado que la denominación del cargo o puesto no coincide literalmente con aquella prevista en las bases; y respecto a la verificación del cumplimiento del requisito de “*experiencia del postor en la especialidad*” de los postores calificados.

El responsable del área usuaria mediante correo electrónico remitió respuesta de la validación del requisito de “*experiencia del personal clave y experiencia del postor en la especialidad*”, el detalle se muestra en los cuadros adjuntos al acta.

5 Concordante con el numeral 82.2 y 82.3 del Art. 82 del RLCE, El comité de selección evaluó las ofertas de acuerdo con los factores de evaluación previstos en las bases. Las ofertas técnicas que no alcancen el puntaje mínimo especificado en las bases son descalificadas

POSTOR	EXP. DEL POSTOR	METODOLOGÍA	EXP. PERS. CLAVE	PUNTAJE TOTAL	SITUACIÓN
GEOTHECNICAL & ENVIRONMENTAL LABORATORY S.A	88.00	2	10	100	CALIFICADA

Las propuestas que obtengan el puntaje técnico mínimo de 80 puntos se consideran para continuar con la etapa de evaluación económica.

6. Seguidamente, en aplicación del Art. 83.1 del RLCE, el comité de selección solo evalúa las ofertas económicas de los postores que alcanzaron el puntaje técnico mínimo: ochenta (80) puntos.

P O S T O R	POSTORES		PUNTAJE EVALUACIÓN TECNICA	EVALUACION ECONOMICA			PUNTAJE TOTAL PONDERADO		PUNTAJE TOTAL	ACREDITA REMYPE	SOLICITA BONIFICACION (*)	5% DEL PTJ TOTAL	PUNTAJE TOTAL CON BONIFICA CION	ORDEN DE PRELACION					
				Val. Est.	86,162.14		Ponderación Técnica	Ponderación Económica											
	NOMBRE	RUC		Oferta Económica	Puntaje Económico	% V.R.													
	PUNTAJE MAXIMO			100.0	OFERTA MENOR	190,000.00		0.80							0.20	100.00			
	1	GEOTHECNICAL & ENVIRONMENTAL LABORATORY S.A.		20536893700	100.00	190,000.00	100.00	220.51%							80.00	20.00	100.00	SI	SI

Presenta el Anexo 13 - Solicita bonificación por condición micro y pequeña empresa, se verificó en la página web.

Importante:

El postor solicitó la bonificación del cinco por ciento (5%) sobre el puntaje total obtenido por contar acreditación de micro y pequeña empresa. De la revisión en el enlace: <https://apps.trabajo.gob.pe/consultas-remype/app/index.html>, cuenta con el registro vigente

7. De la revisión efectuada en la etapa de EVALUACIÓN de ofertas, el comité de selección observa que la oferta económica del postor GEOTHECNICAL & ENVIRONMENTAL LABORATORY S.A. **SUPERA sustancialmente en 120.51% el valor estimado**

En esa línea, de conformidad con el numeral 68.3° del Artículo 68° del Reglamento, se precisa lo siguiente: *“En el supuesto que la oferta supere el valor estimado o valor referencial, el órgano a cargo del procedimiento de selección solicita al postor la reducción de su oferta económica, otorgándole un plazo máximo de dos (2) días hábiles, contados desde el día siguiente de la notificación de la solicitud. En ningún caso el valor estimado es puesto en conocimiento del postor”.*

El comité de selección mediante Carta N° 001-2025-CS/AS-26-2024 solicitó al postor GEOTHECNICAL & ENVIRONMENTAL LABORATORY S.A, **la reducción de su oferta** puesto que ésta superaba el valor estimado. El postor ingresa en la Mesa de partes Virtual de AMSAC en fecha 10 de febrero de 2025 el Anexo N° 7, **nueva oferta actualizada** es de **S/ 130,000.00** (CIENTO TREINTA MIL con 00/100 SOLES), el cual supera el valor estimado por el área usuaria en 50.88%.

P O S T O R	POSTORES		PUNTAJE EVALUACIÓN TECNICA	EVALUACION ECONOMICA			PUNTAJE TOTAL PONDERADO		PUNTAJE TOTAL	ACREDITA REMYPE	SOLICITA BONIFICACION (*)	5% DEL PTJ TOTAL	PUNTAJE TOTAL CON BONIFICACION	ORDEN DE PRELACION
				Val. Est.	S/86,162.14									
	NOMBRE	RUC		Nueva oferta económica S/.	Puntaje Económico	% V.R.	Ponderación Técnica	Ponderación Económica						
	PUNTAJE MAXIMO			100.0	OFERTA MENOR	130,000.00		0.80					0.20	
1	GEOTHECNICAL & ENVIRONMENTAL LABORATORY S.A.	20536893700	100.00	130,000.00	100.00	150.88%	80.00	20.00	100.00	SI	SI	5.00	105.00	1°

8. Ante esa respuesta, corresponde la aplicación del numeral 68.4° del Artículo 68° del RLCE, que establece lo siguiente: ***“En caso el postor no reduzca su oferta económica o la oferta económica reducida supere el valor estimado o valor referencial, para que el órgano a cargo del procedimiento de selección considere válida la oferta económica, solicita la certificación de crédito presupuestario correspondiente y la aprobación del Titular de la Entidad; ambas condiciones son cumplidas como máximo a los cinco (5) días hábiles, contados desde el día siguiente de la fecha prevista en el calendario para el otorgamiento de la buena pro, bajo responsabilidad...”*** (el subrayado es nuestro).


En ese sentido, el Comité de Selección mediante Memorando N° 002-2025-CS/AS-26-2024 de fecha 10.02.2025 solicitó a la Gerencia de Administración y Finanzas se confirme la existencia de disponibilidad presupuestal suficiente para cubrir la oferta económica

presentada por el postor cuyo importe asciende a **S/ 130,000.00** (CIENTO TREINTA MIL CON 00/100 SOLES). Mediante Memorando N° 072-2025-GAF del 10.02.2025, la Gerencia de Administración y Finanzas confirmó que **no se cuenta** con la certificación presupuestal requerida.

9. Por lo tanto, en concordancia con lo establecido en el numeral 68.5¹ del Artículo 68° del Reglamento de la Ley de Contrataciones, se **RECHAZA** la oferta del postor GEOTHECNICAL & ENVIRONMENTAL LABORATORY S.A toda vez que no se cuenta con la disponibilidad presupuestal suficiente para certificar su oferta económica.
10. En virtud de los numerales precedentes, vista la evaluación técnica, calificación y económica de acuerdo con los factores establecidos, y estando conforme la documentación presentada atendiendo a lo requerido en las Bases, el Comité de Selección procedió a **DECLARAR DESIERTO** el presente procedimiento de selección en virtud de lo que dispone el numeral 65.1° del Artículo 65° del Reglamento, al no existir ofertas válidas.

Finalmente, el Comité de Selección acordó lo siguiente:

- Notificar la declaración de DESIERTO a través de su publicación en el portal web del SEACE-OSCE y dar a conocer el resultado a los postores participantes de acuerdo a Ley.
- Emitir el informe correspondiente a la Gerencia de Administración y Finanzas para continuar el proceso de selección.
- Seguidamente se procedió a la lectura de la presente Acta, y no existiendo observación alguna, los presentes procedieron a suscribirla en señal de conformidad; no teniendo nada más que tratar, se levantó la reunión siendo las 16:30 horas.



Armando Callara Vilca
Presidente del Comité



Ronyl Villano Obregón
Miembro del Comité



Felix León Vejarano
Miembro del Comité

¹ Art. 68.5 del RLCE "En caso no se cuente con la certificación de crédito presupuestario o con la aprobación del Titular de la Entidad conforme se requiere en el numeral precedente, el órgano a cargo del procedimiento de selección rechaza la oferta, comunicando al postor la decisión adoptada a través del SEACE"



DOCUMENTOS DE PRESENTACIÓN OBLIGATORIA
ADJUDICACIÓN SIMPLIFICADA N° AS-SM-26-2024-AMSAC-1

SERVICIO DEL ESTUDIO DE ESTABILIDAD FÍSICA DEL DIQUE DE LA RELAVERA QUIULACocha, DISTRITO DE SIMÓN BOLÍVAR, PROVINCIA Y REGIÓN PASCO

ORD	DOCUMENTO	POSTORES		
		1	2	3
		TELMO INGENIEROS SAC	GEOHECNICAL & ENVIRONMENTAL LABORATORY S.A.	CONSORCIO GEOGLOBAL CORP (1.GEOINSTRUMENTS INTERNATIONAL SAC) (2.GEOGLOBAL CORP S.A.C)
	RUC DE REGISTRO	20521579600	20536893700	20545914116 20611248041
	Cumple con firma y rubrica	Cumple	Cumple	Cumple
	Cumple con foliación	171 folios	174 folios	122 folios
Documentación de presentación obligatoria				
Documentos para la admisión de la Oferta				
a.1)	Declaración jurada de datos del postor. (Anexo N° 1)	SI PRESENTA PAG 3	SI PRESENTA PAG 6	SI PRESENTA PAG 4
a.2)	Documento que acredite la representación de quien suscribe la oferta. En caso de <u>persona jurídica</u> , copia del certificado de vigencia de poder del representante legal, apoderado o mandatario designado para tal efecto. En caso de <u>persona natural</u> , copia del documento nacional de identidad o documento análogo, o del certificado de vigencia de poder otorgado por persona natural, del apoderado o mandatario, según corresponda.	PRESENTA CERTIFICADO VIGENCIA PODER DE PERSONA JURIDICA PAG 05 AL 09 FECHA EMISION: 26/11/2024	SI PRESENTA PAG 10 AL 13 FECHA EMISION: 13/01/2025	GEOINSTRUMENTS INTERNATIONAL SI PRESENTA PAG 06 AL 09 FECHA EMISION: 13/08/2024 GEOGLOBAL CORP SAC SI PRESENTA PAG 11 AL 16 FECHA EMISION: 02/08/2024
a.3)	Declaración jurada de acuerdo con el literal b) del artículo 52 del Reglamento. (Anexo N° 2)	SI PRESENTA PAG 10	SI PRESENTA PAG 15	SI PRESENTA PAG 17
a.4)	Declaración jurada de cumplimiento de los Términos de Referencia contenidos en el numeral 3.1 del Capítulo III de la presente sección. (Anexo N° 3)	SI PRESENTA PAG 11	SI PRESENTA PAG 17	SI PRESENTA PAG 18
a.5)	Declaración jurada de plazo de prestación del servicio. (Anexo N° 4)	SI PRESENTA PAG 12 40 DIAS CALENDARIOS	SI PRESENTA PAG 19 40 DIAS CALENDARIO	SI PRESENTA PAG 19 40 DIAS CALENDARIOS
a.6)	Carta de compromiso del personal clave con firma legalizada, según lo previsto en el numeral 3.1 del Capítulo III de la presente sección. (Anexo N° 5)	SI PRESENTA PAG 13 AL 18	SI PRESENTA PAG 22 AL 28	SI PRESENTA PAG 20 AL 23
	Especialista en geología y geotecnia	PRESENTA PAG. 13 AL 16 LEGALIZADO	PRESENTA PAG. 22 AL 25 LEGALIZADO	PRESENTA PAG. 20 AL 21 LEGALIZADO
	Especialista en hidrogeología e instrumentación	PRESENTA PAG. 17 AL 18 NO LEGALIZADO	PRESENTA PAG. 27 AL 28 LEGALIZADO	PRESENTA PAG. 22 AL 23 LEGALIZADO
a.7)	Promesa de consorcio con firmas legalizadas, de ser el caso, en la que se consigne los integrantes, el representante común, el domicilio común y las obligaciones a las que se compromete cada uno de los integrantes del consorcio así como el porcentaje equivalente a dichas obligaciones. (Anexo N°6)	NO APLICA	NO APLICA	SI PRESENTA PAG 24 AL 25 LEGALIZADO PARTICIPACIÓN: 50% CADA UNO AMBOS EJECUTAN
SITUACION DE LA PROPUESTA		NO ADMITIDA (*)	ADMITIDA	ADMITIDA

Mediante acta publicada el 22 de enero de 2025, se solicitó subsanar las siguientes observaciones otorgando dos días hábiles de plazo: a)Presenta la Vigencia Poder de la Persona Jurídica, de acuerdo a lo establecido en las bases se solicita copia del certificado de vigencia de poder del representante legal, apoderado o mandatario designado para tal efecto y b)No presenta el Anexo N° 5 Carta de Compromiso del Personal Clave especialista en Hidrogeología e Instrumentación, sin la firma legalizada. Culminado el plazo se verificó en la página web del SEACE, evidenciando que el postor TELMO INGENIEROS SAC no presentó la subsanación, por tanto, la propuesta se considera **NO ADMITIDA**

(*)

Armando Callara Vilca
Presidente del Comité

Ronyl Villano Obregón
Miembro Suplente del Comité

Felix León Vejarano
Miembro del Comité



ADJUDICACIÓN SIMPLIFICADA N° AS-SM-26-2024-AMSAC-1

SERVICIO DEL ESTUDIO DE ESTABILIDAD FÍSICA DEL DIQUE DE LA RELAVERA QUIULACocha, DISTRITO DE SIMÓN BOLÍVAR, PROVINCIA Y REGIÓN PASCO

POSTOR:

GEOTHECNICAL & ENVIRONMENTAL LABORATORY S.A.

1. PERSONAL PROPUESTO:		OSCAR HUMBERTO DIAZ VASQUEZ						
PROFESIÓN:		INGENIERO CIVIL				FECHA COLEGIADO:		27/09/2021
CARGO:		Especialista en geología y geotecnia				FECHA TITULADO:		8/07/2021
N°	DESCRIPCIÓN	EXPERIENCIA		PAG	TIEMPO (DIAS)	TOTAL DIAS	EMPRESA	OBSERVACIÓN / VALIDACIÓN ÁREA USUARIA
		INICIO	FIN					
1	Especialista en Geología - Geotecnia en los proyectos * Estudio de geología - geotecnia para la elaboración de la ingeniería de factibilidad para las obras de protección hidráulica en el cruce de la quebrada purísima y río Fortaleza en el cruce de la quebrada Purísima y río Fortaleza ante la rotura de presa de la Laguna Shullucocha.	1/08/2021	30/09/2022	PAG. 35	425	1164	GLOBAL ENGINEERS S.A.	CUMPLE
2	Especialista en Geología - Geotecnia en los proyectos: * Estudio a nivel de factibilidad para la evaluación de la estabilidad del derrumbe 01-Embalse Tablachaca.	1/01/2023	30/09/2024	PAG. 35	638		GLOBAL ENGINEERS S.A.	CUMPLE
3	Especialista en Geología - Geotecnia en los proyectos: *Elaboración del Expediente Técnico de las obras de protección hidráulica ante la rotura de la presa Huarco Curán,	1/10/2024	10/01/2025	PAG. 36	101		GLOBAL ENGINEERS S.A.	CUMPLE
		1. <u>Especialista en Geología y geotecnia</u> Más de 3 años: 10 puntos Más de 2.5 hasta 3 años: 8 puntos Más de 2 hasta 2.5 años: 6 puntos			AÑOS DE EXPERIENCIA CUMPLE CON TDR PUNTAJE TOTAL		3 Años, 2 Mes y 7 Días ***CUMPLE TDR*** 10.00	

Criterio:

Título profesional en Profesional en Ing. Geólogo, o Lic. en Geología, o Geólogo, o Ing. Geofísico, o Ing. Minas o Ing. Civil

Contar con **dos (02) años**, como **especialista en geología y/o geotecnia** en la elaboración de estudios relacionados con los PROYECTOS IGUALES o SIMILARES a los **establecidos en el objeto de la convocatoria** y/o supervisión y/o evaluación y/o estudios de proyectos que contemplen estructuras civiles y/o hidráulicas de sostenimiento y contención en diques y/o presas.

Acreditación:

La experiencia del personal se acreditará con cualquiera de los siguientes documentos: (i) copia simple de contratos y su respectiva conformidad o (ii) constancias o (iii) certificados o (iv) cualquier otra documentación que, de manera fehaciente demuestre la experiencia del personal clave propuesto.

El tiempo de experiencia de los profesionales será computado desde la obtención del TÍTULO PROFESIONAL

De presentarse experiencia ejecutada paralelamente (traslape), para el cómputo del tiempo de dicha experiencia sólo se considerará una vez el periodo traslapado.

Se considerará aquella experiencia que no tenga una antigüedad mayor a veinticinco (25) años anteriores a la fecha de la presentación de ofertas (13/01/2025), se considera a partir del 12/01/2000

2

PERSONAL PROPUESTO:		AUGUSTO FABRIZIO SANCHEZ CAMACHO						
PROFESIÓN:		INGENIERIA GEOLOGICA				FECHA COLEGIADO:		9/03/2020
CARGO:		Especialista en hidrogeología e instrumentación				FECHA TITULADO:		10/10/2019
N°	DESCRIPCIÓN	EXPERIENCIA		PAG	TIEMPO (DIAS)	TOTAL DIAS	EMPRESA	OBSERVACIÓN / VALIDACIÓN ÁREA USUARIA
		INICIO	FIN					
1	Especialista en Hidrogeología e Instrumentación en los proyectos: * Estudio de geología - geotecnia para la elaboración de la ingeniería de factibilidad para las obras de protección hidráulica en el cruce de la quebrada Purísima y río Fortaleza ante la rotura de presa de la laguna Shullucocha.	1/08/2021	28/02/2022	PAG. 33	211	950	GLOBAL ENGINEERS S.A.	CUMPLE
2	Especialista en Hidrogeología e Instrumentación en los proyectos: * Estudio a nivel de factibilidad para la evaluación de la estabilidad del derrumbe 01 - embalse Tablachaca.	1/01/2023	30/09/2024	PAG. 33	638		GLOBAL ENGINEERS S.A.	CUMPLE
3	Especialista en Geología - Geotecnia en los proyectos: * Estudio de geología - geotecnia para la elaboración del expediente técnico de las obras de protección hidráulica ante la rotura de la presa Huarco Curán.	1/10/2024	10/01/2025	PAG. 35	101		GLOBAL ENGINEERS S.A.	CUMPLE
				AÑOS DE EXPERIENCIA		2 Años, 7 Mes y 6 Días		
				CUMPLE CON TDR		***CUMPLE TDR***		

Criterio:

Título profesional en Ing. Geólogo, o Ing. Geofísico, o Ing. Mecánico de Fluidos, o Ing. Agrícola

Contar con **dos (02) años**, como hidrogeólogo o especialista en hidrogeología y/o especialista en instrumentación geotécnica, en la elaboración de estudios **relacionados con los PROYECTOS IGUALES o SIMILARES a los establecidos en el objeto de la convocatoria** y/o supervisión y/o evaluación y/o estudios de proyectos que contemplen estructuras civiles y/o hidráulicas de sostenimiento y contención en diques y/o presas.

Acreditación:

La experiencia del personal se acreditará con cualquiera de los siguientes documentos: (i) copia simple de contratos y su respectiva conformidad o (ii) constancias o (iii) certificados o (iv) cualquier otra documentación que, de manera fehaciente demuestre la experiencia del personal clave propuesto.

El tiempo de experiencia de los profesionales será computado desde la obtención del TÍTULO PROFESIONAL

De presentarse experiencia ejecutada paralelamente (trasape), para el cómputo del tiempo de dicha experiencia sólo se considerará una vez el periodo traslapado.

Se considerará aquella experiencia que no tenga una antigüedad mayor a veinticinco (25) años anteriores a la fecha de la presentación de ofertas (13/01/2025), se considera a partir del 12/01/2000

SERVICIOS SIMILARES O IGUALES
Se considera como servicios similares al servicio de consultoría la elaboración de estudios (nivel de factibilidad y/o ingeniería de detalle y/o expediente técnico) relacionados a proyectos de:
<ul style="list-style-type: none">• Estudios geofísicos en diques y/o presas.• Análisis de estabilidad de diques y/o presas.• Estudios geotécnicos en diques y/o presas.• Estudios sobre instrumentación y monitoreo geotécnico• Estudios Geotécnicos de estructuras hidráulicas de contención en cause de ríos.• Estudios hidrogeológicos relacionados al manejo de aguas para diques y/o presas.• Estudios de ingeniería para la construcción y operación de depósitos de relaves mineros.• Estudios de estabilidad de taludes de tajo en unidades mineras.
- Servicio de Monitoreo de estabilidad física e hidrológica de pasivos en diques y/o presas. (*)
- Evaluación de estabilidad de derrumbes entorno a un EMBALSE en diques y/o presas. (**)



Armando Callara Vilca
Presidente del Comité



Ronyl Villano Obregón
Miembro Suplente del Comité



Felix León Vejarano
Miembro del Comité



ADJUDICACIÓN SIMPLIFICADA N° AS-SM-26-2024-AMSAC-1

SERVICIO DEL ESTUDIO DE ESTABILIDAD FÍSICA DEL DIQUE DE LA RELAVERA QUIULACocha, DISTRITO DE SIMÓN BOLÍVAR, PROVINCIA Y REGIÓN PASCO

MONTO EXPERIENCIA 100,000.00

Postor: GEOTHECNICAL & ENVIRONMENTAL LABORATORY S.A.

A. EXPERIENCIA DEL POSTOR EN LA ESPECIALIDAD (FACTURACIÓN)											
N°	CLIENTE	OBJETO DEL CONTRATO	N° Contrato /O/C /Comprobante de pago	Fecha Suscripción o Cancelación	VAL Contrato	Tipo Cambio	Valor contabilizado (S/.)	Contrato / Orden Servicio	Conformidad de Servicio	Comprobante de pago	Observaciones
1	AMSAC	Elaboración del estudio del plan de cierre y del depósito de relaves Quiulacocha, distrito de Simón Bolívar, provincia y región de Pasco	Contrato GL-C-013-2021	15/04/2021	S/.3,100,000.00		S/.1,116,000.00	PRESENTA PAG. 50 AL 60	NO PRESENTA	PRESENTA FACT. E001-2 FACT. E001-4 FACT. E001-5	Presenta Contrato Consorcio YANAMATE con participación de 50% Se detalla en el objeto del contrato, estudios entre otros como investigaciones geotécnicas, hidrológicos, hidrogeológicos, geofísicos, etc. realizados para el Plan de Cierre de la Relavera Quiulacocha.
			Adicional N°1 por gastos de paralización	27/05/2022	S/.181,678.20	---	S/.0.00	PRESENTA FOLIO 96 AL 98	NO PRESENTA	---	NO CUMPLE Experiencia detallada en reconocimiento de gastos generales, más no en elaboración de estudios según el folio 96 presentado.
TOTAL FACTURACIÓN							S/.1,116,000.00	***CUMPLE TDR***			
						PUNTAJE	88				

Requisitos:
El postor debe acreditar un **MONTO FACTURADO ACUMULADO TOTAL** equivalente a **CIEN MIL CON 00/100 SOLES (S/ 100,000.00)**, por la contratación de servicios iguales o similares al objeto de la convocatoria, durante los diez (10) años anteriores a la fecha de la presentación de ofertas que se computarán desde la fecha de la conformidad o emisión del comprobante de pago, según corresponda.

Se considera como servicios similares o iguales al objeto de contrato:

- Estudios geofísicos en diques y/o presas.
- Análisis de estabilidad de diques y/o presa
- Estudios geotécnicos en diques y/o presas.
- Estudios sobre instrumentación y monitoreo geotécnico.
- Estudios Geotécnicos de estructuras hidráulicas de contención en cause de ríos.
- Estudios hidrogeológicos relacionados al manejo de aguas para diques y/o presas.
- Estudios de ingeniería para la construcción y operación de depósitos de relaves mineros.
- Estudios de estabilidad de taludes de tajo en unidades mineras.
- Servicio de Monitoreo de estabilidad física e hidrológica de pasivos en diques y/o presas.
- Evaluación de estabilidad de derrumbes entorno a un EMBALSE, en diques y/o presas.

Acreditación:
La experiencia del postor en la especialidad se acreditará con copia simple de:

(i) **CONTRATOS U ÓRDENES DE SERVICIOS** y su respectiva conformidad o constancia de prestación; o

(ii) **COMPROBANTES DE PAGO** cuya cancelación se acredite documental y fehacientemente, con:

a) voucher de depósito,

b) nota de abono,

c) reporte de estado de cuenta,

d) cualquier otro documento emitido por Entidad del sistema financiero que acredite el abono o

e) mediante cancelación en el mismo comprobante de pago.

PUNTAJE /
METODOLOGÍA PARA
SU ASIGNACIÓN


88 puntos

M = Monto facturado
acumulado por el postor
por la prestación de
servicios de consultoría
en la especialidad


M >= 200,000.00:
88 puntos

M >= 150,000.00 y
<200,000.00:
84 puntos


M > 100,000.00 y <
150,000.00
80 puntos



Armando Callara Vilca



Ronyl Villano Obregón
Miembro Suplente del
Comité



Felix León Vejarano
Miembro del Comité



ADJUDICACIÓN SIMPLIFICADA N° AS-SM-26-2024-AMSAC-1

SERVICIO DEL ESTUDIO DE ESTABILIDAD FÍSICA DEL DIQUE DE LA RELAVERA QUIULACOCOA, DISTRITO DE SIMÓN BOLÍVAR, PROVINCIA Y REGIÓN PASCO

POSTOR: **CONSORCIO GEOGLOBAL CORP**

1 PERSONAL PROPUESTO:		MANUEL CHUMPITAZ CAMA						
PROFESIÓN:		ING. GEOLOGO				FECHA COLEGIADO:		
CARGO:		Especialista en geología y geotecnia				FECHA TITULADO:		
N°	DESCRIPCIÓN	EXPERIENCIA		PAG	TIEMPO (DIAS)	TOTAL DIAS	EMPRESA	OBSERVACIÓN / VALIDACIÓN ÁREA USUARIA
		INICIO	FIN					
1	ESPECIALISTA EN GEOLOGÍA Y GEOTECNIA * Estudio geotécnico para el estudio de etapa de factibilidad de la Presa Río Grande distrito de Putina. * Estudio geotécnico del dique de Relaves dentro de la Mina Lagunas Norte-Santiago de Chuco - La Libertad. * Estudio geotécnico etapa de factibilidad de la presa Palitire ubicado en el Valle el Tambo - Moquegua. * Estudio de Instrumentación y monitoreo geotécnico del dique Torata - Cujone SPCC. * Suministro e instalación de instrumentación y monitoreo Geotécnico del proyecto Recrecimiento Presa de Relaves B3 y Dique 2.5 a la Cota 4480 en la Unidad Minera San Rafael. * Suministro e instalación de instrumentación y monitoreo geotécnico de la Tercera etapa de Recrecimiento del dique del depósito de relaves Nieve Ucro II - Compañía minera Raura.	2/01/2014	30/09/2018	PAG. 29	1732	1732	GEOINSTRUMENTS INTERNATIONAL S.A.C.	CUMPLE
		1. Especialista en Geología y geotecnia Más de 3 años: 10 puntos Más de 2.5 hasta 3 años: 8 puntos Más de 2 hasta 2.5 años: 6 puntos		AÑOS DE EXPERIENCIA CUMPLE CON TDR PUNTAJE TOTAL		4 Años, 8 Mes y 27 Días ***CUMPLE TDR*** 10.00		

Criterio:

Título profesional en Profesional en Ing. Geólogo, o Lic. en Geología, o Geólogo, o Ing. Geofísico, o Ing. Minas o Ing. Civil
Contar con dos (02) años, como especialista en geología y/o geotecnia en la elaboración de estudios relacionados con los PROYECTOS IGUALES o SIMILARES a los **establecidos en el objeto de la convocatoria** y/o supervisión y/o evaluación y/o estudios de proyectos que contemplen estructuras civiles y/o hidráulicas de sostenimiento y contención en diques y/o presas.

Acreditación:

La experiencia del personal se acreditará con cualquiera de los siguientes documentos: (i) copia simple de contratos y su respectiva conformidad o (ii) constancias o (iii) certificados o (iv) cualquier otra documentación que, de manera fehaciente demuestre la experiencia del personal clave propuesto.

El tiempo de experiencia de los profesionales será computado desde la obtención del TÍTULO PROFESIONAL

De presentarse experiencia ejecutada paralelamente (traslape), para el cómputo del tiempo de dicha experiencia sólo se considerará una vez el periodo traslapado.

Se considerará aquella experiencia que no tenga una antigüedad mayor a veinticinco (25) años anteriores a la fecha de la presentación de ofertas (13/01/2025), se considera a partir del 12/01/2000

2 PERSONAL PROPUESTO:		ANGEL GABRIEL SOLIS VASQUEZ						
PROFESIÓN:		ING GEOLOGO				FECHA COLEGIADO:		
CARGO:		Especialista en hidrogeología e instrumentación				FECHA TITULADO:		
N°	DESCRIPCIÓN	EXPERIENCIA		PAG	TIEMPO (DIAS)	TOTAL DIAS	EMPRESA	OBSERVACIÓN / VALIDACIÓN ÁREA USUARIA
		INICIO	FIN					
1	ESPECIALISTA EN HIDROGEOLOGIA E INSTRUMENTACION GEOTECNICA * Estudio geotécnico para el estudio de etapa de factibilidad de la Presa Río Grande distrito de Putina. * Estudio geotécnico del dique de Relaves dentro de la Mina Lagunas Norte-Santiago de Chuco - La Libertad. * Estudio geotécnico etapa de factibilidad de la presa Palitire ubicado en el Valle el Tambo - Moquegua. * Estudio de Instrumentación y monitoreo geotécnico del dique Torata - Cujone SPCC. * Suministro e instalación de instrumentación y monitoreo Geotécnico del proyecto Recrecimiento Presa de Relaves B3 y Dique 2.5 a la Cota 4480 en la Unidad Minera San Rafael. * Suministro e instalación de instrumentación y monitoreo geotécnico de la Tercera etapa de Recrecimiento del dique del depósito de relaves Nieve Ucro II - Compañía minera Raura.	2/01/2014	30/09/2018	PAG. 30	1732	1732	GEOINSTRUMENTS INTERNATIONAL S.A.C.	CUMPLE
				AÑOS DE EXPERIENCIA CUMPLE CON TDR		4 Años, 8 Mes y 27 Días ***CUMPLE TDR***		

Criterio:

Título profesional en Ing. Geólogo, o Ing. Geofísico, o Ing. Mecánico de Fluidos, o Ing. Agrícola

Contar con dos (02) años, como hidrogeólogo o especialista en hidrogeología y/o especialista en instrumentación geotécnica, en la elaboración de estudios **relacionados con los PROYECTOS IGUALES o SIMILARES a los establecidos en el objeto de la convocatoria** y/o supervisión y/o evaluación y/o estudios de proyectos que contemplen estructuras civiles y/o hidráulicas de sostenimiento y contención en diques y/o presas.

Acreditación:

La experiencia del personal se acreditará con cualquiera de los siguientes documentos: (i) copia simple de contratos y su respectiva conformidad o (ii) constancias o (iii) certificados o (iv) cualquier otra documentación que, de manera fehaciente demuestre la experiencia del personal clave propuesto.

El tiempo de experiencia de los profesionales será computado desde la obtención del TÍTULO PROFESIONAL

De presentarse experiencia ejecutada paralelamente (traslape), para el cómputo del tiempo de dicha experiencia sólo se considerará una vez el periodo traslapado.

Se considerará aquella experiencia que no tenga una antigüedad mayor a veinticinco (25) años anteriores a la fecha de la presentación de ofertas (13/01/2025), se considera a partir del 12/01/2000

SERVICIOS SIMILARES O IGUALES

Se considera como servicios similares al servicio de consultoría la elaboración de estudios (nivel de factibilidad y/o ingeniería de detalle y/o expediente técnico) relacionados a proyectos de:

- Estudios geofísicos en diques y/o presas.
- Análisis de estabilidad de diques y/o presas.
- Estudios geotécnicos en diques y/o presas.
- Estudios sobre instrumentación y monitoreo geotécnico
- Estudios Geotécnicos de estructuras hidráulicas de contención en cause de ríos.
- Estudios hidrogeológicos relacionados al manejo de aguas para diques y/o presas.
- Estudios de ingeniería para la construcción y operación de depósitos de relaves mineros.
- Estudios de estabilidad de taludes de tajo en unidades mineras.
- Servicio de Monitoreo de estabilidad física e hidrológica de pasivos en diques y/o presas. (*)
- Evaluación de estabilidad de derrumbes entorno a un EMBALSE en diques y/o presas. (**)



Armando Callara Vilca
Presidente del Comité



Ronyl Villano Obregón
Miembro del Comité



Felix León Vejarano
Miembro del Comité



ADJUDICACIÓN SIMPLIFICADA N° AS-SM-26-2024-AMSAC-1

SERVICIO DEL ESTUDIO DE ESTABILIDAD FÍSICA DEL DIQUE DE LA RELAVERA QUIULACocha, DISTRITO DE SIMÓN BOLÍVAR, PROVINCIA Y REGIÓN PASCO

MONTO EXPERIENCIA 100,000.00
MONTO EXPERIENCIA 100,000.00
Postor: **CONSORCIO GEOGLOBAL CORP**

A. EXPERIENCIA DEL POSTOR EN LA ESPECIALIDAD (FACTURACIÓN)

N°	CLIENTE	OBJETO DEL CONTRATO	N° Contrato /O/C /Comprobante de pago	Fecha Suscripción o Cancelación	VAL Contrato	Tipo Cambio	Valor contabilizado (S/.)	Contrato / Orden Servicio	Conformidad de Servicio	Comprobante de pago	Observaciones
1	GYM SA	Servicio de supervision, instalacion e Implementacion de la linea base de INSTRUMENTACION GEOTECNICA en la obra PAD 1 FASE III - sociedad minera cerro verde - GYM	Contrato N° 15-CP-1814	20/10/2014	\$318,150.27	S/.2.904	S/.0.00	PRESENTA FOLIO 38 AL 44	PRESENTA FOLIO 45	---	NO CUMPLE Experiencia no acorde a lo solicitado en el TdR como servicio similares o iguales.
2	SEDAPAL	Estudio geotecnico ladera del cerro Santa Rosa Embalse Estanque regulador N° 1 del COP La Atarjea	Contrato N° 480-2014-SEDAPAL	16/10/2014	S/.79,438.45	---	S/.0.00	PRESENTA FOLIO 46 AL 54	PRESENTA FOLIO 55	---	NO CUMPLE En el detalle del contrato señala estabilidad de taludes, sin embargo, no se encuentra relacionado a actividades mineras
3	SEDAPAL	ESTUDIO INTEGRAL DEL RIO SAPICANCHA HASTA LA BOCATOMA ANTASHUPA	Contrato N° 365-2015-SEDAPAL	5/11/2015	S/.362,000.00	---	S/.0.00	PRESENTA FOLIO 56 AL 65	PRESENTA FOLIO 66	---	NO CUMPLE Experiencia no detalla las funciones realizadas por la empresa.
4	SAN MARTIN CONTRATISTAS GENERALES SA	Suministro e Instalacion del Instrumentacion Geotecnica para el proyecto Recrecimiento Presa de Relaves B3 y Diwque 2.5 a la cota 4480 en la Unidad minera San Rafael	S/N	27/11/2017	\$400,612.82	S/.3.246	S/.0.00	PRESENTA FOLIO 67 AL 84	PRESENTA FOLIO 85	---	NO CUMPLE Experiencia no acorde a lo solicitado en el TdR como servicio similares o iguales, toda vez que es una instalación y no se realizó los estudios de diseño para la implementación de la instrumetrnación geotécnica.
5	JC CONTRATISTAS GENERALES EIRL	Estudio geotecnico - Geologico e Instrumentacion Geotecnica en el proyecto de la obra de la sub estacion electrica Yana Coya- Huanuco Servicio de Tuberías Inclino métricas ABS X 3.05 M – CASING GLUE SNAP (DE FACIL ACOUPLE)	O/S N°0001-09927	30/07/2021	\$6,372.00	S/.4.044	S/.0.00	PRESENTA FOLIO 86	PRESENTA FOLIO 90	---	NO CUMPLE Experiencia no acorde a lo solicitado en el TdR como servicio similares o iguales, toda vez que es una instalación y no se realizó los estudios de diseño para la implementación de la instrumetrnación geotécnica.
6	JC CONTRATISTAS GENERALES EIRL	Estudio geotecnico - Geologico e Instrumentacion Geotecnica en el proyecto de la obra de la sub estacion electrica Yana Coya- Huanuco Serv. Monitoreo de inclinómetros, actividades preliminares, servicios de monitoreo post instalacion	O/S N°0001-09832	1/07/2021	\$24,415.88	S/.3.866	S/.0.00	PRESENTA FOLIO 87	PRESENTA FOLIO 90	---	NO CUMPLE La experiencia presentada por el postor, no guarda relación con lo solicitado para el desarrollo del servicio de acuerdo a las bases integradas.}
7	JC CONTRATISTAS GENERALES EIRL	Estudio geotecnico - Geologico e Instrumentacion Geotecnica en el proyecto de la obra de la sub estacion electrica Yana Coya- Huanuco	O/S N°0001-09833	1/07/2021	\$35,361.19	S/.3.866	S/.0.00	PRESENTA FOLIO 88	PRESENTA FOLIO 90	---	NO CUMPLE La experiencia presentada por el postor, no guarda relación con lo solicitado para el desarrollo del servicio de acuerdo a las bases integradas.}
8	JC CONTRATISTAS GENERALES EIRL	Estudio geotecnico - Geologico e Instrumentacion Geotecnica en el proyecto de la obra de la sub estacion electrica Yana Coya- Huanuco Serv. De metraje adicionales de perforacion metrajes de instrumentacion de inclinómetros. Instalacion de 1 piezometro de tubo abierto	O/S N°0001-09969	9/08/2021	\$28,854.43	S/.4.106	S/.0.00	PRESENTA FOLIO 38 AL 51	PRESENTA FOLIO 90	---	NO CUMPLE La experiencia presentada por el postor, no guarda relación con lo solicitado para el desarrollo del servicio de acuerdo a las bases intrearradas.}
TOTAL FACTURACIÓN							S/.0.00	NO CUMPLE CON LAS BASES			

Requisitos:
El postor debe acreditar un **MONTO FACTURADO ACUMULADO TOTAL** equivalente a **CIENT MIL CON 00/100 SOLES (S/ 100,000.00)**, por la contratación de servicios iguales o similares al objeto de la convocatoria, durante los diez (10) años anteriores a la fecha de la presentación de ofertas que se computarán desde la fecha de la conformidad o emisión del comprobante de pago, según corresponda.

Se considera como servicios similares o iguales al objeto de contrato:

- Estudios geofísicos en diques y/o presas.
- Análisis de estabilidad de diques y/o presa
- Estudios geotécnicos en diques y/o presas.
- Estudios sobre instrumentación y monitoreo geotécnico.
- Estudios Geotécnicos de estructuras hidráulicas de contención en cause de ríos.
- Estudios hidrogeológicos relacionados al manejo de aguas para diques y/o presas.
- Estudios de ingeniería para la construcción y operación de depósitos de relaves mineros.
- Estudios de estabilidad de taludes de tajo en unidades mineras.
- Servicio de Monitoreo de estabilidad física e hidrológica de pasivos en diques y/o presas.
- Evaluación de estabilidad de derrumbes entorno a un EMBALSE, en diques y/o presas.

Acreditación:
La experiencia del postor en la especialidad se acreditará con copia simple de:

(i) **CONTRATOS U ÓRDENES DE SERVICIOS** y su respectiva conformidad o constancia de prestación; o

(ii) **COMPROBANTES DE PAGO** cuya cancelación se acredite documental y fehacientemente, con:

a) voucher de depósito,

b) nota de abono,

c) reporte de estado de cuenta,

d) cualquier otro documento emitido por Entidad del sistema financiero que acredite el abono o

e) mediante cancelación en el mismo comprobante de pago.

PUNTAJE / METODOLOGÍA PARA SU ASIGNACIÓN


88 puntos


M = Monto facturado acumulado por el postor por la prestación de servicios de consultoría en la especialidad


M >= 200,000.00: **88 puntos**

M >= 150,000.00 y <200,000.00: **84 puntos**

M > 100,000.00 y < 150,000.00 **80 puntos**


Armando Callara Vilca
Presidente del Comité


Ronyl Villano Obregón
Miembro Suplente del


Felix León Vejarano
Miembro del Comité

ADJUDICACIÓN SIMPLIFICADA N° AS-SM-26-2024-AMSAC-1

**SERVICIO DEL ESTUDIO DE ESTABILIDAD FÍSICA DEL DIQUE DE LA RELAVERA
QUIULACOA, DISTRITO DE SIMÓN BOLÍVAR, PROVINCIA Y REGIÓN PASCO**

Requisitos de Calificación	POSTORES	
	GEOHECNICAL & ENVIRONMENTAL LABORATORY S.A.	CONSORCIO GEOGLOBAL CORP (1.GEOINSTRUMENTS INTERNATIONAL SAC) (2.GEOGLOBAL CORP S.A.C)
Capacidad Técnica y Profesional	CUMPLE	CUMPLE
Experiencia del postor en la especialidad	CUMPLE	NO CUMPLE
Situación de la Propuesta	CALIFICADA	DESCALIFICADA



Armando Callara Vilca
Presidente del Comité



Ronyl Villano Obregón
Miembro Suplente del Comité



Felix León Vejarano
Miembro del Comité



EVALUACIÓN TÉCNICA - FACTORES DE EVALUACIÓN

ADJUDICACIÓN SIMPLIFICADA N° AS-SM-26-2024-AMSAC-1

SERVICIO DEL ESTUDIO DE ESTABILIDAD FÍSICA DEL DIQUE DE LA RELAVERA QUIULACOA, DISTRITO DE SIMÓN BOLÍVAR, PROVINCIA Y REGIÓN PASCO

P O S T O R	POSTORES		EVALUACION TECNICA				
	NOMBRE	RUC	A. EXPERIENCIA DEL POSTOR EN LA ESPECIALIDAD	B. METODOLOGÍA DE LA PROPUESTA	C. EXPERIENCIA DEL PERSONAL CLAVE	TOTAL	SITUACION
			88.0	2.0	10.0	100.0	PUNTAJE
			88 pts = Mayor a S/200,000.00	Cronograma de ejecución de actividades. - Descripción de las actividades de control. - Matriz de asignación de responsabilidades.	1. <u>Especialista en Geología y geotecnia</u> Más de 3 años: 10 puntos Más de 2.5 hasta 3 años: 8 puntos Más de 2 hasta 2.5 años: 6 puntos		
			84 pts = Mayor a S/ 150,000.00 y <= S/ 200,000.00				
			80 pts = Mayor a S/ 100,000.00 y <= S/ 150,000.00				
1	GEOTHECNICAL & ENVIRONMENTAL LABORATORY SA	20536893700	ACREDITA EL MONTO FACTURADO VALIDO: S/ 1,116,000.00	CUMPLE CON LO SOLICITADO EN LAS BASES: - Cronograma de ejecución de actividades. - Descripción de las actividades de control. - Matriz de asignación de responsabilidades. PAG. 160 AL 171	Experiencia: 3 años, 2 meses y 7 días		
			88.00	2.00	10.00	100.00	CALIFICA

Armando Callara Vilca
Presidente del Comité

Ronyl Villano Obregón

Felix León Vejarano
Miembro del Comité



CUADRO DE EVALUACION ECONOMICA Y ORDEN DE MERITO

ADJUDICACIÓN SIMPLIFICADA N° AS-SM-26-2024-AMSAC-1


SERVICIO DEL ESTUDIO DE ESTABILIDAD FÍSICA DEL DIQUE DE LA RELAVERA QUIULACocha, DISTRITO DE SIMÓN BOLÍVAR, PROVINCIA Y REGIÓN PASCO

P O S T O R	POSTORES		PUNTAJE EVALUACIÓN TECNICA	EVALUACION ECONOMICA			PUNTAJE TOTAL PONDERADO		PUNTAJE TOTAL	ACREDITA REMYPE	SOLICITA BONIFICACION (*)	5% DEL PTJ TOTAL	PUNTAJE TOTAL CON BONIFICACION	ORDEN DE PRELACION
				Val. Est.	86,162.14									
	NOMBRE	RUC		Oferta Económica	Puntaje Económico	% V.R.	Ponderación Técnica	Ponderación Económica						
	PUNTAJE MAXIMO			100.0	OFERTA MENOR	190,000.00		0.80					0.20	
1	GEOTHECNICAL & ENVIRONMENTAL LABORATORY S.A.	20536893700	100.00	190,000.00	100.00	220.51%	80.00	20.00	100.00	SI	SI	5.00	105.00	1°

Presenta el Anexo 13 - Solicita bonificación por condición micro y pequeña empresa, se verificó en la página web.


Armando Callara Vilca
Presidente del Comité


Ronyl Villano Obregón
Miembro del Comité


Felix León Vejarano
Miembro del Comité



ANEXO N° 7

OFERTA ECONÓMICA

Señores

COMITÉ DE SELECCIÓN**BASES INTEGRADAS ADJUDICACION SIMPLIFICADA N° 26-2024-AMSAC-1**

Presente. -


Es grato dirigirme a usted, para hacer de su conocimiento que, de acuerdo con las bases, mi oferta económica es la siguiente:

CONCEPTO	OFERTA ECONÓMICA (incluido IGV)
ESTUDIO DE ESTABILIDAD FÍSICA DEL DIQUE DE LA RELAVERA QUIULACocha, DISTRITO DE SIMÓN BOLIVAR, PROVINCIA Y REGIÓN PASCO	CIENTO NOVENTA MIL CON 00/100 SOLES
TOTAL	S/. 190,000.00

La oferta económica SOLES (S/) incluye todos los tributos, seguros, transporte, inspecciones, pruebas y, de ser el caso, los costos laborales conforme a la legislación vigente, así como cualquier otro concepto que pueda tener incidencia sobre el costo del servicio de consultoría a contratar, excepto la de aquellos postores que gocen de alguna exoneración legal, no incluirán en su oferta económica los tributos respectivos.

Lima, 13 de enero de 2025

G&E LABORATORY S.A.


Luis E. Espinoza Rojas
Gerente General
RUC: 20536893700

LUIS EDINSON ESPINOZA ROJAS
DNI N° 41553793
REPRESENTANTE LEGAL
G&E LABORATORY S.A.



PERÚ

Ministerio de Trabajo
y Promoción del Empleo

REMYPE

Registro Nacional de la Micro y Pequeña Empresa

CONSULTA DEL REGISTRO NACIONAL DE LA MICRO Y PEQUEÑA EMPRESA

REGISTRO NACIONAL DE MICRO Y PEQUEÑA EMPRESA - REMYPE (Desde el 20/10/2008)							
Nº DE RUC.	RAZÓN SOCIAL	FECHA SOLICITUD	ESTADO/CONDICIÓN	FECHA DE ACREDITACIÓN	SITUACIÓN ACTUAL	RESOLUCIÓN / OFICIO DGPE	FECHA DE BAJA / CANCELACIÓN
20536893700	GEOTHECNICAL & ENVIRONMENTAL LABORATORY S.A	30/01/2018	ACREDITADO COMO PEQUEÑA EMPRESA	05/02/2018	ACREDITADO	--- --- ---	--- --- ---

REGISTRO NACIONAL DE EMPRESAS ACOGIDAS AL REGIMEN ESPECIAL LABORAL - LEY 28015 (Hasta el 19/10/2008)			
Nº DE RUC.	RAZÓN SOCIAL	ESTADO	FECHA
NO SE ENCONTRARON RESULTADOS PARA ESTA BUSQUEDA			



CUADRO DE EVALUACION ECONOMICA Y ORDEN DE MERITO
ADJUDICACIÓN SIMPLIFICADA N° AS-SM-26-2024-AMSAC-1

**SERVICIO DEL ESTUDIO DE ESTABILIDAD FÍSICA DEL DIQUE DE LA RELAVERA QUIULACocha, DISTRITO DE SIMÓN BOLÍVAR, PROVINCIA Y
REGIÓN PASCO**

REDUCCIÓN DE OFERTA ECONOMICA

P O S T O R	POSTORES		PUNTAJE EVALUACIÓN TECNICA	EVALUACION ECONOMICA			PUNTAJE TOTAL PONDERADO		PUNTAJE TOTAL	ACREDITA REMYPE	SOLICITA BONIFICACION (*)	5% DEL PTJ TOTAL	PUNTAJE TOTAL CON BONIFICACION	ORDEN DE PRELACION
				Val. Est.	S/86,162.14									
	NOMBRE	RUC		Nueva oferta económica S/.	Puntaje Económico	% V.R.	Ponderación Técnica	Ponderación Económica						
	PUNTAJE MAXIMO			100.0	OFERTA MENOR	130,000.00		0.80					0.20	
1	GEOTHECNICAL & ENVIRONMENTAL LABORATORY S.A.	20536893700	100.00	130,000.00	100.00	150.88%	80.00	20.00	100.00	SI	SI	5.00	105.00	1°

Armando Callara Vilca
Presidente del Comité

Ronyl Villano Obregón
Miembro del Comité

Felix León Vejarano
Miembro del Comité



ANEXO N° 7

OFERTA ECONÓMICA

Señores
COMITÉ DE SELECCIÓN
ADJUDICACIÓN SIMPLIFICADA N° AS-SM-26-2024-AMSAC-1
Presente. -

Es grato dirigirme a usted, para hacer de su conocimiento que, de acuerdo con las bases, mi oferta económica es la siguiente:

CONCEPTO	OFERTA ECONÓMICA (incluido IGV)
SERVICIO DEL ESTUDIO DE ESTABILIDAD FÍSICA DEL DIQUE DE LA RELAVERA QUIULACocha, DISTRITO DE SIMÓN BOLÍVAR, PROVINCIA Y REGIÓN PASCO	CIENTO TREINTA MIL CON 00/100 SOLES
TOTAL	SI. 130 000.00

La oferta económica SOLES (S/) incluye todos los tributos, seguros, transporte, inspecciones, pruebas y, de ser el caso, los costos laborales conforme a la legislación vigente, así como cualquier otro concepto que pueda tener incidencia sobre el costo del servicio de consultoría a contratar; excepto la de aquellos postores que gocen de alguna exoneración legal, no incluirán en su oferta económica los tributos respectivos.

Lima, 07 de febrero de 2025

G&E LABORATORY S.A.


Luis E. Espinoza Rojas
Gerente General
RUC: 20538893760

.....
LUIS EDINSON ESPINOZA ROJAS

DNI N° 41553793

REPRESENTANTE LEGAL

G&E LABORATORY S.A.





Devolvemos vida al planeta

ACTIVOS MINEROS S.A.C.

“Año de la recuperación y consolidación de la economía peruana”

MEMORANDO N°072-2025-GAF	
Para	Armando Callata Vilca, Presidente del Comité
Asunto	Negativa de Disponibilidad Presupuestal Adjudicación Simplificada N° AS-SM-26-2024-AMSAC-1
Referencia	Memorando N°001-2025-CS/AS del 10 de febrero 2025
Fecha	10 de febrero de 2025

Tengo el agrado de dirigirme a usted, con relación a la solicitud de certificación presupuestal adicional correspondiente al Servicio de estudio de estabilidad física del dique de la relavera Quiulacocha, distrito de Simón Bolívar, provincia y región de Pasco, mediante el cual se observa que la oferta económica (S/ 130,000.00) del postor es superior en 50.88% (+S/ 43,837.86) respecto al monto programado dentro del presupuesto (S/ 86,162.14) del año 2025.

En ese sentido, conforme a la evaluación realizada, no se cuenta con la disponibilidad presupuestal adicional requerida.

Atentamente,

FIRMADO DIGITALMENTE

Julio Temple Aguilar

Gerente de Administración y Finanzas