

ACTA DE ADMISION, EVALUACION, CALIFICACION Y OTORGAMIENTO DE LA BUENA PRO DE LA ADJUDICACIÓN SIMPLIFICADA N° 04-2023-CS/MDDH – PRIMERA CONVOCATORIA, PARA LA CREACION DEL SERVICIO DE CATASTRO URBANO EN LOS SECTORES URBANOS DEL DISTRITO DE DANIEL HERNANDEZ, PROVINCIA DE TAYACAJA, DEPARTAMENTO DE HUANCAMELICA", CUI 2589660

En el distrito de Daniel Hernández, Provincia de Tayacaja, Región Huancavelica, a los 12 días de enero del 2024, siendo las 10:00 horas, en la oficina de Abastecimiento de la municipalidad distrital Daniel Hernández, se reúnen los miembros del comité de Selección, designados mediante RESOLUCIÓN DE GERENCIA MUNICIPAL N° 122-2023-GM/MDDH/T, integrado por: Jimmy Arturo Aguirre Escobar– Presidente, Derly David Camayo Cano– Primer Miembro y Pedro Anaya Rivera – Segundo Miembro, con el objeto de realizar la admisión, evaluación, calificación y otorgamiento de la buena pro de ser el caso, de la Adjudicación Simplificada N° 04-2023-CS/MDDH – PRIMERA CONVOCATORIA, para la CREACION DEL SERVICIO DE CATASTRO URBANO EN LOS SECTORES URBANOS DEL DISTRITO DE DANIEL HERNANDEZ, PROVINCIA DE TAYACAJA, DEPARTAMENTO DE HUANCAMELICA", CUI 2589660.

El comité de selección deja constancia, de acuerdo con el cronograma establecido en las Bases, se registraron electrónicamente como participantes los siguientes postores:

Nro.	RUC/Código	Nombre o Razón Social	Fecha de registro en el procedimiento	Estado
1	10200539902	CARDENAS LAGONES ANGEL	2023-11-13 21:39:06.0	Válido
2	10200586081	QUISPE BERROCAL ISMAEL MARTIN	2023-11-14 18:12:02.0	Válido
3	10401878560	DIAZ GUEVARA ALEXANDER ANTONIO	2023-11-11 00:39:59.0	Válido
4	10418888186	VIDAL DIAZ FRANZ LEONIDAS	2023-11-28 21:49:34.0	Válido
5	10455617109	RAMOS CALDERON ANTONIO DE JESUS	2023-11-14 08:34:05.0	Válido
6	10725490513	SOTO MONTES SERGIO WANDERLEI	2023-11-14 19:05:06.0	Válido
7	10763955881	BLANCAS SANCHEZ SERGIO ALONSO	2023-11-14 11:09:17.0	Válido
8	20486754258	DESARROLLO COMUNAL CONSULTORES SOCIEDAD COMERCIAL DE RESPONSABILIDAD LIMITADA	2023-11-15 09:52:24.0	Válido
9	20537053322	JAZANI CONSULTORA AMBIENTAL S.A.C.	2023-11-13 20:12:39.0	Válido
10	20568595948	CONSTRUCTORA E INMOBILIARIA AH & D S.A.C.	2023-11-28 19:16:30.0	Válido
11	20601074240	HARIUS CONSULTING ENGINEERS SOCIEDAD ANONIMA CERRADA - HARIUS S.A.C.	2023-11-14 20:16:45.0	Válido
12	20601228115	COMEB E.I.R.L.	2023-11-28 10:36:40.0	Válido
13	20602730159	GEOXDATAXRONE S.A.C.	2023-11-18 19:09:49.0	Válido
14	20605268090	COMPAÑY ALIAGA SOCIEDAD ANÓNIMA CERRADA	2023-11-27 10:27:00.0	Válido
15	20605451161	YTURADRI CONSULTORES Y CONSTRUCTORES S.A.C.	2023-11-13 11:59:50.0	Válido

DETALLE DE LOS PARTICIPANTES

En el día y horario señalado en el portal del SEACE, los siguientes participantes presentaron sus propuestas en forma electrónica.

1. CONSORCIO DANIEL HERNANDEZ INTEGRADO POR: YTURADRI CONSULTORES Y CONSTRUCTORES S.A.C. con RUC N° 20605451161 Y CHUNG AGUILAR FERNANDO JUNIOR con RUC N° 10704674789.
2. GEOXDATAXRONE S.A.C. CON RUC N° 20602730159.
3. CONSORCIO D&H INTEGRADO POR: COMPAÑY ALIAGA SOCIEDAD ANÓNIMA CERRADA CON RUC 20605268090 Y ARQVEC URBANISMO Y ARQUITECTURA E.I.R.L. CON RUC N° 20568603479.
4. CONSORCIO CENTRO INTEGRADO POR: COMEB E.I.R.L. CON RUC 20601228115 Y VIDAL DIAZ FRANZ LEONIDAS CON RUC N° 10418888186.

Acto seguido, se procede con la apertura de las ofertas presentadas y con la revisión de las mismas. De acuerdo con la revisión efectuada, detalle de contenido de los documentos de carácter obligatorio establecido en las bases integradas, las cuales se detalla a continuación:

2.1.1. Documentación de presentación obligatoria	CONSORCIO DANIEL HERNANDEZ	GEOXDATAXRONE S.A.C.	CONSORCIO D&H	CONSORCIO CENTRO
2.1.1.1. Documentos para la admisión de la oferta				
a.1 Declaración jurada de datos del postor. (Anexo N° 1)	CUMPLE	CUMPLE	CUMPLE	CUMPLE

a.2 Documento que acredite la representación de quien suscribe la oferta.	CUMPLE	CUMPLE	CUMPLE	CUMPLE
a.3) Declaración jurada de acuerdo con el literal b) del artículo 52 del Reglamento. (Anexo N° 2)	CUMPLE	CUMPLE	CUMPLE	CUMPLE
a.4) Declaración jurada de cumplimiento de los Términos de Referencia contenidos en el numeral 3.1 del Capítulo III de la presente sección. (Anexo N° 3)	CUMPLE	CUMPLE	CUMPLE	CUMPLE
a.5) Declaración jurada de plazo de prestación del servicio de consultoría. (Anexo N° 4).	CUMPLE	CUMPLE	CUMPLE	CUMPLE
a.6) Carta de compromiso del personal clave con firma legalizada, según lo previsto en el numeral 3.1 del Capítulo III de la presente sección. (Anexo N° 5)	CUMPLE	CUMPLE	CUMPLE	CUMPLE
a.7) Promesa de consorcio con firmas legalizadas, de ser el caso, en la que se consigne los integrantes, el representante común, el domicilio común y las obligaciones a las que se compromete cada uno de los integrantes del consorcio así como el porcentaje equivalente a dichas obligaciones. (Anexo N° 6)	CUMPLE	NO CORRESPONDE	NO CUMPLE El postor realiza la legalización de firmas de los consorciados como personas naturales, más no como representantes de personas Jurídicas	CUMPLE
CONDICION	ADMITIDO	ADMITIDO	NO ADMITIDO	ADMITIDO

REQUISITOS DE CALIFICACIÓN:

Acto seguido se procede a calificar las propuestas admitidas, cuyo resultado es el siguiente:

Postor **CONSORCIO DANIEL HERNANDEZ**

A	CAPACIDAD LEGAL	ANÁLISIS
	HABILITACIÓN <u>Requisitos:</u> El consultor de obra será una persona natural y/o jurídica el cual deberá contar con inscripción vigente en el RNP en la especialidad de servicios en general, en aplicación de los artículos 15 y 16 del Reglamento de la Ley de Contrataciones del Estado.	
		CUMPLE
B	CAPACIDAD TÉCNICA Y PROFESIONAL	
B.1	EXPERIENCIA DEL PERSONAL CLAVE	
	<u>Requisitos:</u> Jefe de Proyecto - Coordinador catastral: Experiencia mínima efectiva de 02 años como: Jefe de estudio, coordinador catastral, supervisor catastral y/o planificador catastral.	NO CUMPLE Folio 53 al 52 No se validó la EXPERIENCIA N° 01, el postor presenta CONSTANCIA, en la que acredita experiencia como JEFE DE ESTUDIO. Al respecto, Según OPINIÓN N° 42-2019/DTN, PRONUNCIAMIENTO N° 075-2021/OSCE-DGR y/u otros, establecen que, la "experiencia" que se acredita según las disposiciones de la normativa de contrataciones del Estado: es la destreza adquirida por la reiteración de determinada conducta en el tiempo; es decir, por la habitual ejecución de una prestación, "de manera fehaciente demuestre la experiencia del personal propuesto; los cuales deben permitir conocer la experiencia realmente adquirida por una persona en un periodo de tiempo determinado", por tanto; al indicar de forma genérica experiencia como JEFE DE ESTUDIO, no demuestra experiencia en servicios y/o proyectos en general o similares al objeto de la convocatoria, por lo que no es un documento idóneo para validar una experiencia efectiva. Asimismo, no se validó la EXPERIENCIA N° 02, el postor presenta CONSTANCIA, en la que acredita experiencia como JEFE DE ESTUDIO. Al respecto, Según OPINIÓN N° 42-2019/DTN, PRONUNCIAMIENTO N° 075-2021/OSCE-DGR y/u otros,

		establecen que, la "experiencia" que se acredita según las disposiciones de la normativa de contrataciones del Estado: es la destreza adquirida por la reiteración de determinada conducta en el tiempo; es decir, por la habitual ejecución de una prestación", "de manera fehaciente demuestre la experiencia del personal propuesto; los cuales deben permitir conocer la experiencia realmente adquirida por una persona en un periodo de tiempo determinado", por tanto; al indicar de forma genérica experiencia como JEFE DE ESTUDIO, no demuestra experiencia en servicios y/o proyectos en general o similares al objeto de la convocatoria, por lo que no es un documento idóneo para validar una experiencia efectiva.
B.2	CALIFICACIONES DEL PERSONAL CLAVE	
B.2.1	FORMACIÓN ACADÉMICA	
	<u>Requisitos:</u> Jefe de Proyecto - Coordinador catastral: Arquitecto o Urbanista	CUMPLE

	CAPACIDAD TÉCNICA Y PROFESIONAL	
B.3	EQUIPAMIENTO ESTRATÉGICO	
	<u>Requisitos:</u> 1. GPS DIFERENCIAL Instrumento utilizado para la instalación de puntos geodésicos de tercer orden, instrumento de alta tecnología canales GPS, GLONASS, BDS, SBAS, Galileo, L1, L1C, L2C, L5, L2P, E1, E5A, E5B, E6C, L1C/A, L1P, L2C/A, L2P, de 1500 canales con canales de seguimiento universal, precisión estática de 5 mm 2. DRONE PHANTON 4 Instrumento utilizado para levantamiento catastral urbano – rural, equipado con una cámara mejorada, con un sensor de 20 megapíxeles de 1 pulgada capaz de grabar vídeo en 4K / 60 fps e tomar imágenes en ráfaga a 14 fps. Sistema de posicionamiento GPS/GLONASS. 3. ESTACION TOTAL 1 Equipos utilizados para el levantamiento topográficos de carreteras, catastro, batimetría, etc, una estación South Nts 362r con características de medición sin prisma 300 metros, Con un prisma 5000 metros, de precisión angular de 2". 4. PLOTTER Equipo utilizado para la impresión de planos hasta una escala de A0 (841 x 1189 mm) de los planos y trabajos a gran escala, resolución máxima: 2400 x 1200 DPI, tecnología de impresión: Inyección de tinta térmica	CUMPLE
C	EXPERIENCIA DEL POSTOR EN LA ESPECIALIDAD	
	<u>Requisitos:</u> El postor debe acreditar un monto facturado acumulado equivalente a S/ 60,000.00 (Sesenta Mil con 00/100 Soles), por la contratación de servicios de consultoría iguales o similares al objeto de la convocatoria, durante los diez (10) años anteriores a la fecha de la presentación de ofertas que se computarán desde la fecha de la conformidad o emisión del comprobante de pago, según corresponda. Se consideran servicios de consultoría similares a los siguientes: Servicios y/o proyectos y/o estudios definitivos de catastro urbano y/o catastro y/o planificador de riesgo y/o verificador común de SUNARP y/o habilitación urbana y/o rural, planificación urbana y/o rural, planes de desarrollo urbano y/o esquema de ordenamiento urbano.	NO CUMPLE Al respecto, el postor no adjunta los documentos para acreditar el REQUISITO DE CALIFICACIÓN EXPERIENCIA DEL POSTOR EN LA ESPECIALIDAD.
	CONDICIÓN	DESCALIFICADO


A	CAPACIDAD LEGAL	ANÁLISIS
	HABILITACIÓN	
	<u>Requisitos:</u> El consultor de obra será una persona natural y/o jurídica el cual deberá contar con inscripción vigente en el RNP en la especialidad de servicios en general, en aplicación de los artículos 15 y 16 del Reglamento de la Ley de Contrataciones del Estado.	NO CUMPLE No presenta copia constancia RNP en la especialidad de servicios.

B	CAPACIDAD TÉCNICA Y PROFESIONAL	
B.1	EXPERIENCIA DEL PERSONAL CLAVE	
	<u>Requisitos:</u> Jefe de Proyecto - Coordinador catastral: Experiencia mínima efectiva de 02 años como: jefe de estudio, coordinador catastral, supervisor catastral y/o planificador catastral.	CUMPLE Acredita, 26 meses de Experiencia validada.
B.2	CALIFICACIONES DEL PERSONAL CLAVE	
B.2.1	FORMACIÓN ACADÉMICA	
	<u>Requisitos:</u> Jefe de Proyecto - Coordinador catastral: Arquitecto o Urbanista	CUMPLE


	CAPACIDAD TÉCNICA Y PROFESIONAL	
B.3	EQUIPAMIENTO ESTRATÉGICO	
	<u>Requisitos:</u> 1. GPS DIFERENCIAL Instrumento utilizado para la instalación de puntos geodésicos de tercer orden, instrumento de alta tecnología canales GPS, GLONASS, BDS, SBAS, Galileo, L1, L1C, L2C, L5, L2P, E1, E5A, E5B, E6C, L1C/A, L1P, L2C/A, L2P, de 1500 canales con canales de seguimiento universal, precisión estática de 5 mm 2. DRONE PHANTON 4 Instrumento utilizado para levantamiento catastral urbano – rural, equipado con una cámara mejorada, con un sensor de 20 megapíxeles de 1 pulgada capaz de grabar vídeo en 4K / 60 fps e tomar imágenes en ráfaga a 14 fps. Sistema de posicionamiento GPS/GLONASS. 3. ESTACION TOTAL 1 Equipos utilizados para el levantamiento topográficos de carreteras, catastro, batimetría, etc, una estación South Nts 362r con características de medición sin prisma 300 metros, Con un prisma 5000 metros, de precisión angular de 2". 4. PLOTTER Equipo utilizado para la impresión de planos hasta una escala de A0 (841 x 1189 mm) de los planos y trabajos a gran escala, resolución máxima: 2400 x 1200 DPI, tecnología de impresión: Inyección de tinta térmica	NO CUMPLE Al respecto, el postor no adjunta los documentos para acreditar el REQUISITO DE CALIFICACIÓN EQUIPAMIENTO ESTRATÉGICO
C	EXPERIENCIA DEL POSTOR EN LA ESPECIALIDAD	
	<u>Requisitos:</u> El postor debe acreditar un monto facturado acumulado equivalente a S/ 60,000.00 (Sesenta Mil con 00/100 Soles), por la contratación de servicios de consultoría iguales o similares al objeto de la convocatoria, durante los diez (10) años anteriores a la fecha de la presentación de ofertas que se computarán desde la fecha de la conformidad o emisión del comprobante de pago, según corresponda.	NO CUMPLE No se validó la EXPERIENCIA N° 01, el postor presenta ORDEN DE SERVICIO el cual no cumple con adjuntar su respectiva conformidad y/o constancia de prestación. No se validó la EXPERIENCIA N° 02, el postor presenta ORDEN DE SERVICIO el cual no cumple con adjuntar su

	Se consideran servicios de consultoría similares a los siguientes: Servicios y/o proyectos y/o estudios definitivos de catastro urbano y/o catastro y/o planificador de riesgo y/o verificador común de SUNARP y/o habilitación urbana y/o rural, planificación urbana y/o rural, planes de desarrollo urbano y/o esquema de ordenamiento urbano.	respectiva conformidad o constancia de prestación; o (ii) comprobantes de pago cuya cancelación se acredite documental y fehacientemente, con voucher de depósito, nota de abono, reporte de estado de cuenta, cualquier otro documento emitido por Entidad del sistema financiero que acredite el abono o mediante cancelación en el mismo comprobante de pago
	CONDICIÓN	DESCALIFICADO


3.- Postor CONSORCIO CENTRO



A	CAPACIDAD LEGAL	ANÁLISIS
	HABILITACIÓN	
	<u>Requisitos:</u> El consultor de obra será una persona natural y/o jurídica el cual deberá contar con inscripción vigente en el RNP en la especialidad de servicios en general, en aplicación de los artículos 15 y 16 del Reglamento de la Ley de Contrataciones del Estado.	CUMPLE



B	CAPACIDAD TÉCNICA Y PROFESIONAL	
B.1	EXPERIENCIA DEL PERSONAL CLAVE	
	<u>Requisitos:</u> Jefe de Proyecto - Coordinador catastral: Experiencia mínima efectiva de 02 años como: jefe de estudio, coordinador catastral, supervisor catastral y/o planificador catastral.	CUMPLE Folio 46 al 64 El postor cumple con acreditar la experiencia mínima solicitada EXPERIENCIA DE PERSONAL CLAVE
B.2	CALIFICACIONES DEL PERSONAL CLAVE	
B.2.1	FORMACIÓN ACADÉMICA	
	<u>Requisitos:</u> Jefe de Proyecto - Coordinador catastral: Arquitecto o Urbanista	CUMPLE



B.3	CAPACIDAD TÉCNICA Y PROFESIONAL	
	EQUIPAMIENTO ESTRATÉGICO	
	<u>Requisitos:</u> <ol style="list-style-type: none"> GPS DIFERENCIAL Instrumento utilizado para la instalación de puntos geodésicos de tercer orden, instrumento de alta tecnología canales GPS, GLONASS, BDS, SBAS, Galileo, L1, L1C, L2C, L5, L2P, E1, E5A, E5B, E6C, L1C/A, L1P, L2C/A, L2P, de 1500 canales con canales de seguimiento universal, precisión estática de 5 mm DRONE PHANTON 4 Instrumento utilizado para levantamiento catastral urbano – rural, equipado con una cámara mejorada, con un sensor de 20 megapíxeles de 1 pulgada capaz de grabar video en 4K / 60 fps e tomar imágenes en ráfaga a 14 fps. Sistema de posicionamiento GPS/GLONASS. ESTACION TOTAL 1 Equipos utilizados para el levantamiento topográficos de carreteras, catastro, batimetría, etc, una estación South Nts 362r con características de medición sin prisma 300 metros, Con un prisma 5000 metros, de precisión angular de 2". PLOTTER 	NO CUMPLE FOLIO 35 Presenta como equipamiento del numeral 2 Drone DJI, en las bases se solicitaron PHANTON 4.

	Equipo utilizado para la impresión de planos hasta una escala de A0 (841 x 1189 mm) de los planos y trabajos a gran escala, resolución máxima: 2400 x 1200 DPI, tecnología de impresión: Inyección de tinta térmica	
C	EXPERIENCIA DEL POSTOR EN LA ESPECIALIDAD	
	<u>Requisitos:</u> El postor debe acreditar un monto facturado acumulado equivalente a S/ 60,000.00 (Sesenta Mil con 00/100 Soles), por la contratación de servicios de consultoría iguales o similares al objeto de la convocatoria, durante los diez (10) años anteriores a la fecha de la presentación de ofertas que se computarán desde la fecha de la conformidad o emisión del comprobante de pago, según corresponda. Se consideran servicios de consultoría similares a los siguientes: Servicios y/o proyectos y/o estudios definitivos de catastro urbano y/o catastro y/o planificador de riesgo y/o verificador común de SUNARP y/o habilitación urbana y/o rural, planificación urbana y/o rural, planes de desarrollo urbano y/o esquema de ordenamiento urbano.	CUMPLE El postor cumple con acreditar la experiencia mínima solicitada en la especialidad.
	CONDICIÓN	DESCALIFICADO

CONCLUSIÓN

Por tanto, al no cumplir ninguno de los postores, los requerimientos mínimos solicitados para acceder a la Evaluación, el Comité de Selección por unanimidad proceden a declarar DESIERTO el presente procedimiento de selección.

Sin más que tratar y siendo las 11:36 horas del mismo día, se dio por terminada la reunión y en señal de conformidad, se firma la presente acta.



Jimmy Arturo Aguirre Escobar
PRESIDENTE



Derly David Camayo Cano
1ER MIEMBRO



Pedro Anaya Rivera
2DO MIEMBRO