

**ACTA DE ADMISIÓN, CALIFICACIÓN DE PROPUESTAS Y OTORGAMIENTO DE**  
**BUENA PRO**  
**CONCURSO PÚBLICO N° CP-SM-26-2024-AMSAC-1**

En la ciudad de Lima, a los 18 de julio del 2024, siendo las 08:00 horas, se reunieron los miembros del Comité de Selección reconstituido mediante Memorando N° 167-2024-GAF de fecha 06-05-2024; en esta oportunidad encargados de organizar, conducir y ejecutar el proceso por Concurso Público N° CP-SM-26-2023-AMSAC-1, para la **SERVICIO DE ESTUDIO HIDROGEOLÓGICO Y DE GEOFÍSICA DE LOS DEPÓSITOS DE RELAVES DE TABLACHACA Y CASAPALCA A CARGO DE ACTIVOS MINEROS SAC, EN LA REGIÓN LIMA**, conformado por las siguientes personas:

- Sr. Henry Manuel Granados Gave                      Presidente Suplente.
- Sra. Juana Iris Yauri León                              Miembro titular
- Srta. Sarita de Jesús Niño Burga                      Miembro Titular.

Se deja constancia a través de la presente que la Sra. Emili María Gómez Echavigurin, se encuentra en su período vacacional; por lo que, asume sus funciones el presidente suplente del comité de selección, Sr. Henry Manuel Granados Gave.

La reunión fue convocada por el presidente suplente del Comité de Selección con la finalidad de evaluar y calificar las propuestas presentadas a través de la página web del SEACE el 31/05/2024, desde las 00:01 hasta las 23:59 horas.

1. Se inició la reunión dando a conocer la relación de postores registrados electrónicamente al proceso de selección.

Nro.	Tipo proveedor	RUC/Código	Nombre o Razón Social	Fecha de registro en el procedimiento	Estado
1	Proveedor con RUC	10224118100	ROJAS NAUPAY PERCY	20/04/2024	Válido
2	Proveedor con RUC	10283085223	NARVAEZ LOPEZ ROBERTO	05/04/2024	Válido
3	Proveedor con RUC	10283152079	SERNA DUEÑAS REYNALDO WILBER	11/04/2024	Válido
4	Proveedor con RUC	20130680896	EMPRESA COMUNAL DE SERVICIOS MULTIPLES RANCAS	16/04/2024	Válido
5	Proveedor con RUC	20481688338	SIG INGENIEROS S.A.C.	09/04/2024	Válido
6	Proveedor con RUC	20486440075	ELECTROMECHANICA VALENCIA EIRL.	27/05/2024	Válido
7	Proveedor con RUC	20494253683	GEOINGENIERIA E.I.R.L.	11/04/2024	Válido
8	Proveedor con RUC	20494986320	CONSULTORIA, CONSTRUCTORA Y PROVEEDORES EN GENERAL PALES S.A.C.	19/04/2024	Válido
9	Proveedor con RUC	20523603664	PRZ INGENIEROS S.A.C	01/04/2024	Válido
10	Proveedor con RUC	20530750702	ENVIRONMENTAL SCIENCE ENGINEERING & GIS S.R.L.	04/04/2024	Válido
11	Proveedor con RUC	20536893700	GEOTHECNICAL & ENVIRONMENTAL LABORATORY S.A	08/04/2024	Válido
12	Proveedor con RUC	20538765105	CIENCIAS INGENIERIA & MEDIO AMBIENTE S.A.C	08/05/2024	Válido
13	Proveedor con RUC	20542513439	CRISAMYR SOCIEDAD ANONIMA CERRADA	10/04/2024	Válido



Nro.	Tipo proveedor	RUC/Código	Nombre o Razón Social	Fecha de registro en el procedimiento	Estado
14	Proveedor con RUC	20543335879	V & A CONSULTING ENGINEERING SOCIEDAD ANONIMA CERRADA	27/03/2024	Válido
15	Proveedor con RUC	20545914116	GEOINSTRUMENTS INTERNATIONAL SOCIEDAD ANONIMA CERRADA	08/04/2024	Válido
16	Proveedor con RUC	20562912534	TIERRA GROUP INTERNATIONAL, SOCIEDAD ANONIMA CERRADA	25/04/2024	Válido
17	Proveedor con RUC	20600104552	ROCK & SOIL INGENIERIA SOCIEDAD ANONIMA CERRADA - RS INGENIERIA S.A.C.	09/04/2024	Válido
18	Proveedor con RUC	20600532406	AMBESCO SOCIEDAD ANONIMA CERRADA	02/04/2024	Válido
19	Proveedor con RUC	20602323600	LUARVI E.I.R.L.	14/04/2024	Válido
20	Proveedor con RUC	20605912266	B & T CONSTRUCCIONES SOCIEDAD ANONIMA CERRADA - B & T CONSTRUCCIONES S.A.C.	10/04/2024	Válido
21	Proveedor con RUC	20608737023	CASAGRANDE CONSULTORIA Y CONSTRUCCION S.A.C.	03/04/2024	Válido
22	Proveedor con RUC	20610291784	NAOMI & N SERVICIOS Y DISTRIBUCIONES S.A.C.	08/04/2024	Válido
23	Proveedor con RUC	20611300167	BASCO ASOCIADOS CONSULTORES & CONTRATISTAS S.A.C.	08/04/2024	Válido

2. Se procedió con la apertura y descarga digital de la(s) propuesta(s) presentada(s) de manera electrónica, a través del SEACE:

Nro.	RUC/Código	Nombre o Razón Social	Fecha de registro	Hora de registro	Usuario de registro	Fecha de presentación	Hora de presentación	Estado de la propuesta	Estado
1	20536893700	GEOHECNICAL & ENVIRONMENTAL LABORATORY S. A	31/05/2024	20:29:58	20536893700	31/05/2024	20:30:19	Enviado	Valido
2	20545914116	GEOGLOBAL CORP	31/05/2024	21:24:41	20545914116	31/05/2024	21:28:03	Enviado	Valido

NUM	NOMBRE	RUC
2	CONSORCIO GEOGLOBAL CORP (GEOINSTRUMENTS INTERNATIONAL SOCIEDAD ANONIMA CERRADA Y GEOGLOBAL CORP SOCIEDAD ANONIMA CERRADA)	20545914116 20611248041



3. De conformidad con lo establecido en el numeral 73.2 del Art. 73 del Reglamento, se procedió a revisar la documentación de presentación obligatoria, obteniéndose el siguiente resultado:

Factores de Calificación	Postores	
	GEOTHECNICAL & ENVIRONMENTAL LABORATORY S. A	CONSORCIO GEOGLOBAL CORP (GEOINSTRUMENTS INTERNATIONAL SOCIEDAD ANONIMA CERRADA Y GEOGLOBAL CORP SOCIEDAD ANONIMA CERRADA)
a.1) D.J. datos del postor. <b>(Anexo N° 1)</b>	Cumple	Cumple
a.2) Vigencia de Poder / DNI	Cumple	Cumple
a.3) D.J. según art. 52 RLCE <b>(Anexo N° 2)</b>	Cumple	Cumple
a.4) D.J. cumplimiento Términos de Referencia contenidos en el numeral 3.1 del Capítulo III de la presente sección. <b>(Anexo N° 3)</b>	Cumple	Cumple
a.5) D.J. Plazo de prestación del Servicio de Consultoría. <b>(Anexo N° 4)</b> - 190 días calendario	Cumple	Cumple
a.6) <u>Carta de compromiso del personal clave con firma legalizada</u> , según lo previsto en el numeral 3.1 del Capítulo III de la presente sección <b>(Anexo N° 5)</b>		
1) Jefe del Proyecto	Cumple	Cumple
2) Especialista en Geología y Geotecnia	Cumple	Cumple
3) Especialista en Hidrogeología e Hidrología	Cumple	Cumple
a.7) Promesa de Consorcio con firmas legalizadas. <b>(Anexo N° 6)</b>	Cumple	Cumple
<b>Situación de la Propuesta</b>	<b>ADMITIDA</b>	<b>ADMITIDA</b>

NOMBRE DEL CONSORCIO	RUC
CONSORCIO GEOGLOBAL CORP	
- GEOINSTRUMENTS INTERNATIONAL SOCIEDAD ANONIMA CERRADA	20545914116
- GEOGLOBAL CORP SOCIEDAD ANONIMA CERRADA	20611248041

De la verificación de los Términos de referencia, el Comité de selección procedió a revisar los requisitos obligatorios señalados en los TDRs, que forman parte de las bases integradas que constituyen las reglas definitivas del proceso de selección, en aplicación al cumplimiento de lo señalado en el en el literal V del Anexo N° 2 - Declaración Jurada **“Conocer, aceptar y someterme a las bases, condiciones y reglas del procedimiento de selección”** y del Anexo N° 3 – Declaración Jurada de Cumplimiento de los Términos de Referencia “(...) luego de **haber examinado las bases y demás documentos de la referencia y, conociendo todos los alcances y las condiciones detalladas en**



**dichos documentos, el postor que suscribe ofrece el servicio (...)”**

Requisito señalado en el Anexo de los Términos de Referencia (Página.49), bases integradas:

- 2.4. El postor o el representante legal del postor, como persona jurídica o natural, o miembro de un consorcio, no debe haber sido denunciado penal o administrativamente por AMSAC por la presentación de documentación falsa, adulterada o inexacta en un proceso de selección.

En ese sentido considerando lo expuesto, el Comité de selección solicitó mediante MEMORANDO N.º 002-2024-CS/CP-SM-26-2023-AMSAC-1, de fecha 26.06.2024, a la Gerencia Legal el registro de las empresas que hayan sido denunciado penal o administrativamente por AMSAC, por la presentación de documentación falsa, adulterada o inexacta en un proceso de selección de los siguientes postores:

NUM	RUC	NOMBRE o RAZÓN SOCIAL	REPRESENTANTE LEGAL	DOCUMENTO NACIONAL DE IDENTIDAD DEL REPRESENTANTE LEGAL
1	20545914116	GEOINSTRUMENTS INTERNATIONAL SOCIEDAD ANONIMA CERRADA	ROSA AMELIA GALVEZ ROJAS DE PILÓN,	17922170
2	20611248041	GEOGLOBAL CORP SOCIEDAD ANONIMA CERRADA	ROSA AMELIA GALVEZ ROJAS DE PILÓN	17922170
3	20536893700	GEO THECNICAL & ENVIRONMENTAL LABORATORY S. A.	LUIS EDINSON ESPINOZA ROJAS	41553793

Mediante Memorando N° 179-2024-GL, de fecha 08 de julio del 2024, la Gerencia Legal remite respuesta señalando lo siguiente:

Por medio del presente y en atención a la consulta realizada en el Memorando de la referencia, se pone de manifiesto que, de la búsqueda efectuada en la base de datos de los procesos seguidos por esta Gerencia Legal, las personas jurídicas y naturales aludidas en vuestra comunicación, no se encuentran denunciadas penal ni administrativamente por presentación de documentos falsos en proceso de selección alguno.

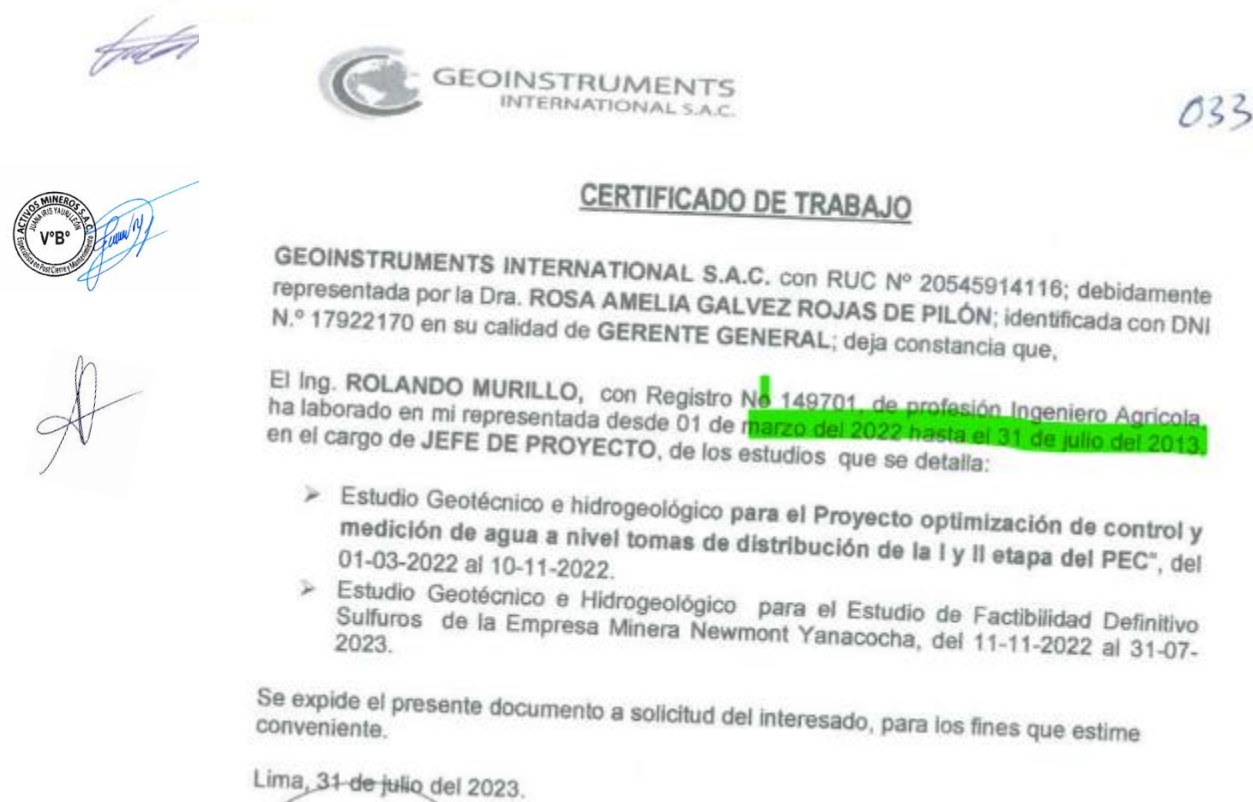
De la revisión de la oferta, se verificó que cumple con la documentación solicitada para admisión; por lo que, se considera **ADMITIDAS**.

4. Acto seguido, se procedió a la calificación y evaluación de las propuestas admitidas conforme a los requisitos establecidos en las bases. Concordante con los numeral 82.1, 82.2 y 82.3 del artículo 82 del RLCE, El comité de selección determina si las ofertas técnicas cumplen los requisitos de calificación previstos en las bases. La oferta que no cumpla con dichos requisitos **es descalificada**:

POSTORES		
Requisitos de Calificación	<b><u>GEO THECNICAL &amp; ENVIRONMENTAL LABORATORY S.A</u></b>	<b><u>CONSORCIO GEOGLOBAL CORP</u></b>
		- GEOINSTRUMENTS INTERNATIONAL SOCIEDAD ANONIMA CERRADA - GEOGLOBAL CORP SOCIEDAD ANONIMA CERRADA
B.1 CALIFICACIONES DEL PERSONAL CLAVE		
B.1.1 FORMACIÓN ACADÉMICA	CUMPLE	CUMPLE

POSTORES		
Requisitos de Calificación	<b>GEOTHECNICAL &amp; ENVIRONMENTAL LABORATORY S.A</b>	<b>CONSORCIO GEOGLOBAL CORP</b>
		- GEOINSTRUMENTS INTERNATIONAL SOCIEDAD ANONIMA CERRADA - GEOGLOBAL CORP SOCIEDAD ANONIMA CERRADA
B.2 EXPERIENCIA DEL PERSONAL CLAVE	CUMPLE	CUMPLE (*)
C. EXPERIENCIA DEL POSTOR EN LA ESPECIALIDAD	CUMPLE (**)	CUMPLE (***)
Situación de la Propuesta	CALIFICADA	CALIFICADA

(\*) Se deja constancia a través de la presente acta, que las fechas consignadas el certificado de trabajo del profesional propuesto como JEFE DEL PROYECTO ing. Rolando Murillo Roque, al parecer contiene errores, ya que este indica que la experiencia se desarrolla del 01 de marzo del 2022 al 31 de julio del 2013, siendo la fecha de fin inferior a la fecha de inicio; sin embargo, sin perjuicio de ello, el comité de selección procedió a considerar en el conteo el desagregado de las experiencias.



(\*\*) Se deja constancia que, en la revisión y análisis de la Experiencia en la especialidad, el postor GEOTHECNICAL & ENVIRONMENTAL LABORATORY S.A, ha presentado la acreditación acorde a como esta estipulado en las bases integradas, dejando evidencia, lo siguiente:

**Con respecto al contrato N°1:** En el folio N°107 y folio N°117, se consigna la misma factura con su respectiva acreditación; por lo que, en la sumatoria del monto de la experiencia solo de ha considerado una vez.

1	SHOUGANG HIERRO PERU S.A.A.	SERVICIOS DE ESTUDIOS DE ESTABILIDAD DE TALUDES Y	CONTRATO	2/09/2015	\$ 198,208.53	3.255	723,434.91	CONTRATO FOLIO 087 - 099.	FACTURA 001-000317 (FOLIO 102 al 105).	* EN EL FOLIO 102 Y 117 SE CONSIGNA UNA FACTURA CON
---	-----------------------------	---	----------	-----------	---------------	-------	------------	---------------------------	--	---





		IMPACTADAS POR LOS PASIVOS MINEROS DE LA EX UNIDAD MINERA CAUDALOSA 1, DISTRITO DE SANTA ANA DE TUSI, DANIEL ALCIDES CARRION, REGIÓN PASCO.								FACTURA 002-00006 (FOLIO 234-236)	
										FACTURA 002-00008 (FOLIO 238-240)	
										FACTURA E001-2 (FOLIO 242-244)	
										FACTURA E001-2 (FOLIO 246-248)	
										FACTURA E001-5 (FOLIO 250-252)	
										FACTURA E001-6 (FOLIO 254-256)	
										FACTURA E001-8 (FOLIO 258-260)	
										FACTURA C001-94 (FOLIO 271-273)	

(\*\*\*) Se deja constancia que, en la revisión y análisis de la Experiencia en la especialidad, el postor CONSORCIO GEOGLOBAL CORP, ha presentado un acta de conformidad entre la empresa GEOINSTRUMENTS INTERNATIONAL S.A.C. y la empresa UNNA – TULSA ÁREA DE INGENIERÍA (ESPECIALISTA EN INGENIERIA), tal como se evidencia a continuación:

068

unna		FORMATO		UNF-PRY-FOR-011	
		ACTA DE CONFORMIDAD DE PROYECTO		Revisión: 00	
Elaborado por:	Revisado por:	Aprobado por:	Fecha	Página	
GPRY	JPRY	JPRY	29/11/2019	1 de 1	

**Nombre del Proyecto:** "Servicio Geotécnico – Geológico- Suministro e instalación de Instrumentación Geotécnica: Piezómetros de cuerda vibrante, Inclínómetros y datalogger en la Estación Pirámide Del Sol de la Línea 1 del Metro"

**Monto Total:** 308,828.04 incluido IGV



**Tipo de Moneda:** DÓLARES

**Descripción:**

Siendo miércoles 12 de noviembre de 2022, se hace constancia por el presente documento de la CONFORMIDAD del "Servicio Geotécnico – Geológico- Suministro e instalación de Instrumentación Geotécnica: Piezómetros de cuerda vibrante, Inclínómetros y datalogger en la Estación Pirámide Del Sol de la Línea 1 del Metro de Lima" en adelante servicio, conforme lo indica las OC número 10012600, 10012901 y 10012935, los representantes de 20545914116 - GEOINSTRUMENTS INTERNATIONAL S.A.C. (contratista) y Rafael Ames (Especialista de ingeniería – UNNA), con motivo de dar conformidad al "Servicio Geotécnico – Geológico- Suministro e instalación de Instrumentación Geotécnica: Piezómetros de cuerda vibrante, Inclínómetros y datalogger en la Estación Pirámide Del Sol de la Línea 1 del Metro de Lima".

En señal de conformidad al servicio firman la presente acta de conformidad de proyecto los integrantes designados.

**Los participantes son:**

EMPRESA	RESPONSABLE	FIRMA
GEOINSTRUMENTS INTERNATIONAL S.A.C.	ROSA A. GÁLVEZ ROJAS DE PILÓN	
UNNA – TULSA ÁREA DE INGENIERÍA (ESPECIALISTA DE INGENIERÍA)	RAFAEL AMES	

  
CONSORCIO GEOGLOBAL CORP  
ROSA AMELIA GÁLVEZ ROJAS  
REPRESENTANTE COMÚN

Sin embargo, en el contenido de la conformidad hace referencia a las OC N°10012600,100012901,10012935, ordenes que se encuentran adjuntar en la oferta técnica presentada por el postor, y de la verificación de estas se visualizó que,

Página 8 de 11



071

**GYM FERROVIAS S.A.**  
RUC : 20543011976  
Av. Paseo de la República 4675 - Surquillo  
Telefono :  
Fax :  
Page 1 of 1  
Fecha : 17 JUN 2018

**ORDEN DE COMPRA**

Proveedor : 20545814116 - GEOINSTRUMENTS INTERNATIONAL SOCIEDAD ANONIMA	Otra : 0001 - GYM Ferrovias S.A. (IVA)
Direccion : AV. PETIT THOUARS NRO. 4377	
Telefono :	
Cond de Pago : 7 DIAS	Moneda : USD 3.308
Fecha : 06/JUNIO/2018	No Orden : 10012935
Nota Vendedor :	No. Doc. Inv : 10009518
Nota para Recepcion :	
Nota para Compras : COORDINAR CON EDUARDO CASRERA	

Linea	Codigo	Descripción Producto / Características Técnicas	F. Entrega Proveedor	Cantidad	U.M.	Pre Unit.	Valor Total
1		SERVICIO DE SUMINISTRO E INSTALACIÓN DE 2 PIEZOMETROS DE CUERDA VIBRANTE Y 8 INCLINOMETROS EN LA ESTACIÓN PIRAMIDES DEL SOL. INSTRUMENTACIÓN ADICIONAL.	16-JUN-18	1.0000	Unidad	\$2035.4800	\$2.035,48
LUGAR DE EJECUCIÓN: ESTACIÓN PIRAMIDES DEL SOL.							

**COORDINADORA GENERAL COMP**  
**ROSA AMELIA CALVEZ ROJAS**  
**REPRESENTANTE COMUN**

Hecho por : DIAZ SORDO, VICTOR RUIVO	Aprobado Por : WU ROCHA, MANUEL	Subtotal : 82.035,48
	Acceptado por Proveedor :	IGV 18 % 14.766,39
		<b>TOTAL : 96.801,87</b>

Letras de entrega y/o prestación del servicio : A. Dada en Lima, a 16 de Junio del 2018. Por el Proveedor: WU ROCHA, MANUEL. Por el Cliente: GYM FERROVIAS S.A.

**Notas Importantes :**

1. Este PRECISO: ORDEN DE COMPRA debe ser leído y entendido como "Orden de Compra" (no es un contrato, ni un boleto de garantía, ni un documento de pago, ni un documento de garantía).
2. Al momento de entregar el producto en su totalidad, el proveedor debe presentar el PRECISO: ORDEN DE COMPRA, el PRECISO: ORDEN DE COMPRA y el PRECISO: ORDEN DE COMPRA.
3. El PRECISO: ORDEN DE COMPRA debe ser leído y entendido como "Orden de Compra" (no es un contrato, ni un boleto de garantía, ni un documento de pago, ni un documento de garantía).
4. El PRECISO: ORDEN DE COMPRA debe ser leído y entendido como "Orden de Compra" (no es un contrato, ni un boleto de garantía, ni un documento de pago, ni un documento de garantía).
5. El PRECISO: ORDEN DE COMPRA debe ser leído y entendido como "Orden de Compra" (no es un contrato, ni un boleto de garantía, ni un documento de pago, ni un documento de garantía).
6. El PRECISO: ORDEN DE COMPRA debe ser leído y entendido como "Orden de Compra" (no es un contrato, ni un boleto de garantía, ni un documento de pago, ni un documento de garantía).
7. El PRECISO: ORDEN DE COMPRA debe ser leído y entendido como "Orden de Compra" (no es un contrato, ni un boleto de garantía, ni un documento de pago, ni un documento de garantía).
8. El PRECISO: ORDEN DE COMPRA debe ser leído y entendido como "Orden de Compra" (no es un contrato, ni un boleto de garantía, ni un documento de pago, ni un documento de garantía).
9. El PRECISO: ORDEN DE COMPRA debe ser leído y entendido como "Orden de Compra" (no es un contrato, ni un boleto de garantía, ni un documento de pago, ni un documento de garantía).
10. El PRECISO: ORDEN DE COMPRA debe ser leído y entendido como "Orden de Compra" (no es un contrato, ni un boleto de garantía, ni un documento de pago, ni un documento de garantía).

De la verificación de las bases integradas en la página 90, indica que son **válidas las experiencias adquiridas en entidades públicas o privadas**, y se acredita con:

**Son válidas experiencias adquiridas en entidades públicas o privadas.**

**Acreditación:**

La experiencia del postor en la especialidad se acreditará con copia simple de:

- (i) contratos u órdenes de servicios, y su respectiva conformidad o constancia de prestación, o
- (ii) comprobantes de pago cuya cancelación se acredite documental y fehacientemente, con
  - a) voucher de depósito, o
  - b) nota de abono, o
  - c) reporte de estado de cuenta, o
  - d) cualquier otro documento emitido por Entidad del sistema financiero que acredite el abono, o
  - e) mediante cancelación en el mismo comprobante de pago<sup>15</sup>.

**Los postores pueden presentar hasta un máximo de veinte (20) contrataciones para acreditar el requisito de calificación y el factor "Experiencia de Postor en la Especialidad".**

En caso los postores presenten varios comprobantes de pago para acreditar una sola contratación, se debe acreditar que corresponden a dicha contratación; de lo contrario, se asumirá que los comprobantes acreditan contrataciones independientes, en cuyo caso solo se

<sup>15</sup> Cabe precisar que, de acuerdo con la Resolución N° 0065-2018-TCE-S1 del Tribunal de Contrataciones del Estado:

"... el solo sello de cancelación en el comprobante, cuando ha sido colocado por el propio postor, no puede ser considerado como una acreditación que produzca fe de verificación en relación a que se encuentra cancelado. Admitir ello equivaldría a considerar como válida la sola declaración del postor afirmando que el comprobante de pago ha sido cancelado".

(...)

"Situación diferente se suscita ante el sello colocado por el cliente del postor [sea utilizando el término "cancelado" o "pagado"] supuesto en el cual si se otorga la declaración de un tercero que brinde certeza, ante la cual debiera reconocerse la validez de la experiencia".

En este caso si la empresa está presentando la conformidad entre la empresa GEOINSTRUMENTS INTERNATIONAL S.A.C. y la empresa UNNA – TULSA ÁREA DE INGENIERÍA (ESPECIALISTA EN INGENIERIA), esta debería presentar el contrato u órdenes de servicio, entre ambas empresas, no a nombre de un tercero que en este caso es GYM FERROVIAS S.A., por lo que el comité de selección decide por unanimidad **NO CONSIDERAR** dicha experiencia.

5. Seguidamente, de acuerdo con los factores de evaluación, las propuestas obtuvieron más de 80 puntos en la evaluación técnica; por lo que, las propuestas fueron admitidas a la evaluación económica:

P O S T O R	POSTORES		EVALUACION TECNICA						
	NOMBRE	RUC	EXPERIENCIA DEL POSTOR EN LA ESPECIALIDAD	METODOLOGÍA DE LA PROPUESTA	CAPACITACIÓN DEL PERSONAL CLAVE	EXPERIENCIA DEL PERSONAL CLAVE	INTEGRIDAD EN LA CONTRATACIÓN PÚBLICA	TOTAL	SITUACION
	PUNTAJE MAXIMO		65.0	3.0	12.0	18.0	2.0	100.0	
			65 pts = Mayor a S/ 1'950,000.00	Desarrolla la metodología = 3	JEFE DEL PROYECTO	JEFE DE PROYECTO >7 AÑOS = 6pts y >6 AÑOS hasta 7 AÑOS = 5 pts	Cuenta con certificación del sistema de GESTION ANTISOBORNO = 2		
			60 pts = Mayor a S/ 1'625,000.00 y <= S/ 1'950,000.00				ESPECIALISTA EN GEOLOGÍA Y GEOTECNIA		
55pts = Mayor a S/ 1'300,000.00 y <= S/ 1'625,000.00			No desarrolla la metodología = 0	ESPECIALISTA EN HIDROGEOLOGÍA E HIDROLOGÍA	ESPECIALISTA EN HIDROGEOLOGÍA E HIDROLOGÍA >6 AÑOS = 6 pts y >5 AÑOS hasta 6 AÑOS = 5 pts				
1	GEO THECNICAL & ENVIRONMENTAL LABORATORY S.A		ACREDITA EL MONTO FACTURADO VALIDO: S/ 5,067,771.94	CUMPLE CON LO SOLICITADO EN LAS BASES: - Cronograma de ejecución de actividades. - Descripción de las actividades de control. - Matriz de asignación de responsabilidades. PAG. 1185-1459	JEFE DEL PROYECTO= ACREDITA =4 pts. ESP. EN GEOLOGÍA Y GEOTECNIA = ACREDITA = 4 pts. ESP. EN HIDROGEOLOGÍA E HIDROLOGÍA = ACREDITA = 4 pts.	JEFE DE PROYECTO = ACREDITA 9 años,3 meses y 1 4 días de experiencia válida. = 6 pts. ESP. EN GEOLOGÍA Y GEOTECNIA = ACREDITA 5 años, 9 meses y 15 días de experiencia válida. = 05 pts. ESP. EN HIDROGEOLOGÍA E HIDROLOGÍA = ACREDITA 8 años, 10 meses y 4 días de experiencia válida. = 6 pts.	PRESENTA - SE HA VERIFICADO EL REGISTRO EN LA PÁGINA DE INTERCERT (FOLIO 001506)		
			65.00	3.00	12.00	17.00	2.00	99.00	CALIFICADA
2	GEOINSTRUMENTS INTERNATIONAL SOCIEDAD ANONIMA CERRADA	GEOGLOBAL CORP S.A.C	ACREDITA EL MONTO FACTURADO VALIDO: S/ 2,664,937.77	CUMPLE CON LO SOLICITADO EN LAS BASES: - Cronograma de ejecución de actividades. - Descripción de las actividades de control. - Matriz de asignación de responsabilidades. PAG. 087 AL 130	JEFE DEL PROYECTO= ACREDITA =4pts. ESP. EN GEOLOGÍA Y GEOTECNIA = ACREDITA = 4 pts. ESP. EN HIDROGEOLOGÍA E HIDROLOGÍA = ACREDITA = 4 pts.	JEFE DE PROYECTO = ACREDITA 7años,6 meses y 23 días de experiencia válida. = 6 pts. ESP. EN GEOLOGÍA Y GEOTECNIA = ACREDITA 6 año, 1 meses y 24 días de experiencia válida. = 06 pts. ESP. EN HIDROGEOLOGÍA E HIDROLOGÍA = ACREDITA 6 años, 1 mes y 28 días de experiencia válida. = 6 pts.	NO PRESENTA		
	CONSORCIO GEOGLOBAL CORP		65.00	3.00	12.00	18.00	0.00	98.00	CALIFICADA

6. Revisando los documentos de presentación obligatoria y evaluando las propuestas admitidas, el Comité de selección, procedió con verificar las ofertas económicas registradas en el SEACE obteniéndose el siguiente resultado:

De acuerdo con los montos ofertados, el Comité de selección procedió a determinar el puntaje total aplicando el promedio ponderado de ambas evaluaciones de conformidad con el Artículo 83 del RLCE.

P O S T O R	POSTORES		PUNTAJE EVALUACIÓN TECNICA	Oferta Económica S/	EVALUACIÓN ECONÓMICA			PUNTAJE TOTAL PONDERADO		PUNTAJE TOTAL	ORDEN DE PRELACION
	NOMBRE	RUC			Val. Est.	S/ 653,476.07	SOL	Ponderación Técnica	Ponderación Económica		
					Oferta Menor 645,216.26						
					Oferta Económica Rectificada S/.	Puntaje Económico	% Val. Ref				
					100.0	100.00	0.80				
1	GEO THECNICAL & ENVIRONMENTAL LABORATORY S.A	20536893700	99.00	891,259.29	72.39	136.387%	79.20	14.48	93.68	2ro	
2	CONSORCIO GEOGLOBAL CORP	20545914116	98.00	645,216.26	100.00	98.736%	78.40	20.00	98.40	1do	


7. Concluida la evaluación técnica, el Comité de Selección manifiesta que realizó la verificación de los requisitos de calificación de cada uno de los postores, en base a la documentación presentada en cada una de las propuestas, valorando de forma integral la formalidad requerida y los documentos presentados. El sustento de lo actuado se desarrolló bajo condiciones de igualdad de trato, objetividad e imparcialidad, tratando en lo posible de ser justos sin discriminación de situaciones que son similares, sin perjuicio de ello, a la conclusión del proceso la oferta presentada será materia de fiscalización posterior por el Órgano Encargado de las Contrataciones. **Finalmente precisar, que la responsabilidad de presentar propuesta, así como la veracidad de los documentos e información que presentó en el presente procedimiento de selección, es del postor; la función del Comité no es interpretar ni asumir solo evaluar los documentos presentados.**



8. Antes del otorgamiento de la buena pro, el Comité de Selección, procedió a verificar la condición del Registro Nacional de Proveedores (RNP) y de Proveedores Sancionados por el Tribunal de Contrataciones del Estado con sanción vigente del CONSORCIO GEOGLOBAL CORP conformado por la empresa GEOINSTRUMENTS INTERNATIONAL SOCIEDAD ANONIMA CERRADA, identificada con RUC N°20545914116 y la Empresa GEOGLOBAL CORP SOCIEDAD ANONIMA CERRADA identificada con RUC N°20611248041, obteniendo como resultado que ambas empresas están HABILITADAS para contratar con el Estado.
9. En virtud de los numerales precedentes, vista la evaluación y calificación de acuerdo con los factores establecidos y estando conforme la documentación presentada, conforme a lo requerido en las Bases, el Comité de Selección procede a otorgar la Buena Pro, atendiendo al orden de prelación, al postor **CONSORCIO GEOGLOBAL CORP** conformado por la empresa **GEOINSTRUMENTS INTERNATIONAL SOCIEDAD ANONIMA CERRADA**, identificada con RUC N°20545914116 y la Empresa **GEOGLOBAL CORP SOCIEDAD ANONIMA CERRADA** identificada con RUC N°20611248041, por el monto total de **S/ 645,216.26 (SEISCIENTOS CUARENTA Y CINCO MIL DOSCIENTOS DIECISEIS CON 26/100 SOLES)**, incluido el impuesto de Ley.

Finalmente, el Comité de Selección acordó lo siguiente:


- Otorgar la Buena Pro a la propuesta ganadora que se ha detallado.
- Dar a conocer los resultados de calificación y evaluación a través del cuadro comparativo y el Acta respectiva, de acuerdo con el Reglamento de la Ley de Contrataciones del Estado, a los postores participantes.
- Notificar el resultado del procedimiento de selección a través de su publicación en el portal web del SEACE OSCE.
- El consentimiento de la Buena Pro será notificado y publicado de acuerdo con el Artículo 64° del
- Reglamento de la Ley de Contrataciones del Estado.
- Seguidamente se procedió a la lectura de la presente Acta, no habiendo observación alguna, los presentes procedieron a suscribirla en señal de conformidad; no teniendo nada más que tratar, se levantó la reunión siendo las 16:00 horas.



**Henry Manuel Granados Gave**  
Presidente Suplente  
Comité de Selección



**Juana Iris Yauri León**  
Miembro Titular  
Comité de Selección



**Sarita de Jesús Niño Burga**  
Miembro Titular  
Comité de Selección



## **REGISTRO DE PARTICIPANTES**

### **CONCURSO PÚBLICO N° CP-SM-26-2023-AMSAC-1**

**SERVICIO DE ESTUDIO HIDROGEOLÓGICO Y DE GEOFÍSICA DE LOS DEPÓSITOS DE RELAVES DE TABLACHACA Y CASAPALCA A CARGO DE ACTIVOS MINEROS SAC, EN LA REGIÓN LIMA.**

NUM	NOMBRE	RUC	ESTADO INSCRIPCIÓN	FECHA INSCRIPCION	CONDICIÓN DEL POSTOR
1	ROJAS NAUPAY PERCY	10224118100	Válido	2024-04-20 07:14:58.0	
2	NARVAEZ LOPEZ ROBERTO	10283085223	Válido	2024-04-05 10:10:36.0	
3	SERNA DUEÑAS REYNALDO WILBER	10283152079	Válido	2024-04-11 04:28:28.0	
4	EMPRESA COMUNAL DE SERVICIOS MULTIPLES RANCAS	20130680896	Válido	2024-04-16 12:52:11.0	
5	SIG INGENIEROS S.A.C.	20481688338	Válido	2024-04-09 14:16:45.0	
6	ELECTROMECHANICA VALENCIA EIRL.	20486440075	Válido	2024-05-27 21:56:05.0	
7	GEOINGENIERIA E.I.R.L.	20494253683	Válido	2024-04-11 17:00:33.0	
8	CONSULTORIA, CONSTRUCTORA Y PROVEEDORES EN GENERAL PALES S.A.C.	20494986320	Válido	2024-04-19 22:51:49.0	
9	PRZ INGENIEROS S.A.C	20523603664	Válido	2024-04-01 10:27:43.0	
10	ENVIRONMENTAL SCIENCE ENGINEERING & GIS S.R.L.	20530750702	Válido	2024-04-04 12:58:22.0	
11	GEOTHECNICAL & ENVIRONMENTAL LABORATORY S.A	20536893700	Válido	2024-04-08 16:18:12.0	<b>PRESENTO</b>
12	CIENCIAS INGENIERIA & MEDIO AMBIENTE S.A.C	20538765105	Válido	2024-05-08 11:25:09.0	
13	CRISAMYR SOCIEDAD ANONIMA CERRADA	20542513439	Válido	2024-04-10 20:48:09.0	
14	V & A CONSULTING ENGINEERING SOCIEDAD ANONIMA CERRADA	20543335879	Válido	2024-03-27 11:22:25.0	
15	GEOINSTRUMENTS INTERNATIONAL SOCIEDAD ANONIMA CERRADA	20545914116	Válido	2024-04-08 18:25:53.0	<b>PRESENTO</b>



16	TIERRA GROUP INTERNATIONAL, SOCIEDAD ANONIMA CERRADA	20562912534	Válido	2024-04-25 14:20:06.0	
17	ROCK & SOIL INGENIERIA SOCIEDAD ANONIMA CERRADA - RS INGENIERIA S.A.C.	20600104552	Válido	2024-04-09 00:15:46.0	
18	AMBESCO SOCIEDAD ANONIMA CERRADA	20600532406	Válido	2024-04-02 18:59:02.0	
19	LUARVI E.I.R.L.	20602323600	Válido	2024-04-14 22:52:49.0	
20	B & T CONSTRUCCIONES SOCIEDAD ANONIMA CERRADA - B & T CONSTRUCCIONES S.A.C.	20605912266	Válido	2024-04-10 10:33:18.0	
21	CASAGRANDE CONSULTORIA Y CONSTRUCCION S.A.C.	20608737023	Válido	2024-04-03 09:27:22.0	
22	NAOMI & N SERVICIOS Y DISTRIBUCIONES S.A.C.	20610291784	Válido	2024-04-08 13:29:25.0	
23	BASCO ASOCIADOS CONSULTORES & CONTRATISTAS S.A.C.	20611300167	Válido	2024-04-08 17:56:44.0	









## CONCURSO PÚBLICO N° CP-SM-26-2023-AMSAC-1

**SERVICIO DE ESTUDIO HIDROGEOLÓGICO Y DE GEOFÍSICA DE LOS DEPÓSITOS DE RELAVES DE TABLACHACA Y CASAPALCA A CARGO DE ACTIVOS MINEROS SAC, EN LA REGIÓN LIMA.**

**POSTOR: GEOTHECNICAL & ENVIRONMENTAL LABORATORY S.A.**

8	ESTUDIO GEOTECNICO Y DISEÑO DE ESTABILIDAD DEL TALUD DEL DEPOSITO DE DESMONTE - PROYECTO PAMPA DE PONGO- JINZHAO MINING PERU. (FOLIO 38)						LABORATORY S.A.	
9	ESTUDIO DE ESTABILIDAD DE TALUDES Y ZONAS DE RIESGO DE LA MINA 11 Y 19 (TAJO ABIERTO)"- SHOUGANG HIERRO PERU. (FOLIO 38).							
10	ELABORACIÓN DEL EXPEDIENTE TECNICO DEL PROYECTO DE "RECUPERACIÓN DE SUELOS EN LA ZONA RURAL DE MARCAVALLE, DISTRITO DE SANTA ROSA DE SACCO, PROVINCIA DE YAULI, DEPARTAMENTO DE JUNIN"- ACTIVOS MINEROS S.A.C. (FOLIO 38)							
11	ELABORACIÓN DEL EXPEDIENTE TECNICO DEL PROYECTO D"RECUPERACIÓN DE SUELOS EN LA ZONA RURAL DEL CENTRO POBLADO HAYNACANCHA, DISTRITO DE LA OROYA, PROVINCIA DE YAULI, DEPARTAMENTO DE JUNIN"- ACTIVOS MINEROS S.A.C. (FOLIO 38)							
12	ESTUDIO DE TALUDES Y ZONAS DE RIESGO DE LA MINA 16"- SHOUGANG HIERRO PERU. (FOLIO 38)							
13	ACTUALIZACIÓN DEL PLAN DE CIERRE DE MINAS CPS-1- SHOUGANG HIERRO PERU. (FOLIO 38)							
<b>AÑOS DE EXPERIENCIA</b>							<b>9 Años, 3 Meses y 14 Días</b>	
<b>CUMPLE CON TDR</b>							<b>***CUMPLE TDR***</b>	
<b>PUNTAJE TOTAL</b>							<b>6.00</b>	





# CONCURSO PÚBLICO N° CP-SM-26-2023-AMSAC-1

## SERVICIO DE ESTUDIO HIDROGEOLÓGICO Y DE GEOFÍSICA DE LOS DEPÓSITOS DE RELAVES DE TABLACHACA Y CASAPALCA A CARGO DE ACTIVOS MINEROS SAC, EN LA REGIÓN LIMA.

**POSTOR: GEOTHECNICAL & ENVIRONMENTAL LABORATORY S.A.**

### Criterio:

Título profesional en Ingeniería Civil, Agrícola, Metalurgia, Sanitaria, Ambiental, Químico, Geología.

Experiencia **MÍNIMA DE CINCO (05) AÑOS** como JEFE DEL PROYECTO Y/O JEFE DE DISCIPLINA Y/O RESPONSABLE liderando actividades similares al objeto del servicio en proyectos mineros y/o actividades hidrogeológicas y/o en Servicios iguales o similares a los establecidos como requisito del postor. Así mismo, se considerarán como parte de la experiencia del profesional lo siguiente:

- \* Estudios geotécnicos y/o estudios hidrogeológicos y/o hidráulicos y/o geofísicos y/o instrumentación geotécnica en General.
- \* Instalación y/o mantenimiento de piezómetros y/o pozos tubulares en general.
- \* Estudios e Investigaciones geológicas/ geomorfológicas, geomecánicas, geodinámicas e Hidrogeológicas, principalmente en proyectos de desarrollo minero, como Túneles piques, chimeneas, galerías, plantas chancadoras, instalaciones de relave, plataformas de lixiviación, tajos abiertos, botaderos de desmonte, infraestructura minera, relaveras, etc.
- \* Evaluación de afloramiento de aguas subterráneas y/o napa freática.
- \* Diseño de obras de captación de aguas superficiales y subterráneas.
- \* Jefe de estudio en estudios de instrumentación geotécnica y/o Geofísicos en general.

### Acreditación:

La experiencia del personal se acreditará con cualquiera de los siguientes documentos: (i) copia simple de contratos y su respectiva conformidad o (ii) constancias o (iii) certificados o (iv) cualquier otra documentación que, de manera fehaciente demuestre la experiencia del personal clave propuesto.

2

PERSONAL PROPUESTO:		FERNANDO CHAVEZ CARMEN							
PROFESIÓN:		INGENIERO CIVIL			FECHA COLEGIADO:		25/04/2016		
CARGO:		ESPECIALISTA EN GEOLOGÍA Y GEOTECNIA			FECHA TITULADO:		23/12/2015		
ESPECIALIZACIÓN: - MAESTRÍA EN INGENIERIA CIVIL (FOLIO 56- 65) - MECANICA DAS ROCHAS APLICADA 45 HORAS / MECANICA DAS ROCHAS 30 HORAS / MECANICA DOS SOLOS 60 HORAS.									
N°	DESCRIPCIÓN	EXPERIENCIA		PAG	TIEMPO (DIAS)	TOTAL DIAS	EMPRESA	OBSERVACIÓN	
		INICIO	FIN						
1	ESPECIALISTA EN GEOLOGIA Y GEOTECNIA EN ESTUDIOS DE INGENIERIA, ESTUDIOS DE INSTRUMENTACIÓN GEOTECNICA, ESTUDIOS GEOTÉCNICOS EN LOS SECTORES DE MINERIA Y EDIFICACIONES. (FOLIO N°40).	15/08/2018	30/05/2024	40	2115	2115			
				AÑOS DE EXPERIENCIA		5 Años, 9 Meses y 15 Días			
				CUMPLE CON TDR		***CUMPLE TDR***			
				PUNTAJE TOTAL		5.00			





## CONCURSO PÚBLICO N° CP-SM-26-2023-AMSAC-1

### SERVICIO DE ESTUDIO HIDROGEOLÓGICO Y DE GEOFÍSICA DE LOS DEPÓSITOS DE RELAVES DE TABLACHACA Y CASAPALCA A CARGO DE ACTIVOS MINEROS SAC, EN LA REGIÓN LIMA.

**POSTOR: GEOTHECNICAL & ENVIRONMENTAL LABORATORY S.A.**

**Criterio:**

Título profesional en Geología y/o Civil.

Experiencia mínima de cuatro (04) años como especialista en geología y/o geotecnia en la ejecución de servicios iguales o similares a los establecidos como requisito del postor.

Asimismo, se considerarán como parte de la experiencia del profesional lo siguiente:

- Supervisión y elaboración de estudios de cuencas.
- Evaluación, desarrollo, diseño y entubado de pozos.
- Elaboración de mapeos geológicos y geomorfológicos regionales y locales con fines geotécnicos.
- Impermeabilización en bocatomas para presas y/ túneles.
- Identificación de peligros geológicos y geohidrológicos, evolución del cauce y análisis multitemporal de ríos y quebradas aportantes, a través de interpretación de imágenes satelitales y reconocimiento en campo.
- Estudios e investigaciones geológicas/geomorfológicas, geomecánicas, geodinámicas, geotécnicas e Hidrogeológicas, principalmente en proyectos de desarrollo minero, como túneles, piques, chimeneas, galerías, plantas chancadoras, instalaciones de relave, plataformas de lixiviación, tajos abiertos, botaderos de desmonte, infraestructura minera, relaveras, etc.
- Estudios o monitoreos geotécnicos y/o geofísicos y/o
- Estudios o monitoreos hidrogeológicos y/o hidrológicos y/o hidro físicos en general
- Estudios o Monitoreos de estabilidad física o hidrológica y/o
- Estudios de ingeniería (a cualquier nivel) en geotecnia y/o hidrología
- Elaboración o implementación de Planes de Cierre de Minas y/o
- Estudios de suelos y/o Exploraciones técnicas de suelos en IGA's en general y/o
- Obras civiles hidráulicas y/o geotécnicas en general
- Estudios o monitoreo de taludes o tajos o relaveras o desmonteras o PADs en general.
- Estudios, ejecución, interpretación y análisis de sondeos por transitorios electromagnéticos y sondeos eléctricos verticales SEV.
- Geotecnia en estudios de instrumentación geotécnica y/o Estudios Geofísicos y/o

Estudios geológicos y/o geotécnicos en general.

El tiempo de experiencia de los profesionales será computado desde la obtención del TITULO PROFESIONAL.

**Acreditación:**

La experiencia del personal se acreditará con cualquiera de los siguientes documentos: (i) copia simple de contratos y su respectiva conformidad o (ii) constancias o (iii) certificados o (iv) cualquier otra

<b>3 PERSONAL PROPUESTO:</b>	<b>LUIS EDINSON ESPINOZA CUBAS</b>		
<b>PROFESIÓN:</b>	<b>INGENIERO CIVIL</b>	<b>FECHA COLEGIADO:</b>	27/11/2009
<b>CARGO:</b>	ESPECIALISTA EN HIDROGEOLOGÍA E HIDROLOGÍA	<b>FECHA TITULADO:</b>	<b>16/10/2009</b>





## CONCURSO PÚBLICO N° CP-SM-26-2023-AMSAC-1

### SERVICIO DE ESTUDIO HIDROGEOLÓGICO Y DE GEOFÍSICA DE LOS DEPÓSITOS DE RELAVES DE TABLACHACA Y CASAPALCA A CARGO DE ACTIVOS MINEROS SAC, EN LA REGIÓN LIMA.

**POSTOR: GEOTHECNICAL & ENVIRONMENTAL LABORATORY S.A.**

#### CAPACITACIÓN:

- \* DIPLOMADO DE ESPECIALIZACIÓN HIDROLOGÍA E HIDROGEOLOGÍA, con un total de 528 horas académicas. (FOLIO 70).
- \* CIERRE DE MINAS Y TECNOLOGÍAS DE RESTAURACIÓN, con un total de 12 horas. (FOLIO 71).
- \* MODELAMIENTO HIDRAULICO EN RIOS CON HEC-RAS Y SIG, con una duración de 20 horas lectivas. (FOLIO 72)
- \* SISTEMAS DE INFORMACIÓN GEOGRÁFICA APLICADO - GESTIÓN AMBIENTAL Y ANÁLISIS DEL TERRITORIO, con un total de 16 horas lectivas. (FOLIO 73).
- CURSO HEC- RAS APLICADO A OBRAS RURALES -I, con un total de 8 horas lectivas. (FOLIO 74).
- CURSO - HIDROLOGÍA APLICADA, con un total de 20 horas. (FOLIO 75).
- \* CURSO: MODELAMIENTO DE FLUJO NO PERMANENTE EN CANALES EMPELANDO EL PROGRAMA HEC- RAS V.4.1, con un total de 24 horas lectivas. (FOLIO 76).
- CURSO DE ACTUALIZACIÓN: "MODELACIÓN HIDRAULICA EN RIOS", con una duración de 18 horas lectivas. (FOLIO N78).
- CURSO "DISEÑO HIDRAULICO DE OBRAS CIVILES DE PEQUEÑAS CENTRALES HIDROELECTRICAS", con una duración de 18 horas. (FOLIO 79).

N°	DESCRIPCIÓN	EXPERIENCIA		PAG	TIEMPO (DÍAS)	TOTAL DÍAS	EMPRESA	OBSERVACIÓN
		INICIO	FIN					
1	ESPECIALISTA EN HIDROGEOLOGÍA E HIDROLOGÍA EN LA ELABORACIÓN DE ESTUDIOS HIDROLOGICOS E HIDRAULICOS APLICADO A CIERRE DE PASIVOS AMBIENTALES MINEROS, ESTUDIOS DE MONITOREOS, INGENIERIA PARA EL DISEÑO DE INFRAESTRUCTURA HIDRAULICA APLICADOS AL SECTOR MINERO. (FOLIO N°42).	20/07/2015	23/05/2024	42	3230	3230		
AÑOS DE EXPERIENCIA							8 Años, 10 Meses y 4 Días	
CUMPLE CON TDR							***CUMPLE TDR***	
PUNTAJE TOTAL							6.00	







# CONCURSO PÚBLICO N° CP-SM-26-2023-AMSAC-1

## SERVICIO DE ESTUDIO HIDROGEOLÓGICO Y DE GEOFÍSICA DE LOS DEPÓSITOS DE RELAVES DE TABLACHACA Y CASAPALCA A CARGO DE ACTIVOS MINEROS SAC, EN LA REGIÓN LIMA.

**POSTOR: GEOTHECNICAL & ENVIRONMENTAL LABORATORY S.A.**

### Criterio:

Título profesional en Ing. Geológica o Ing. Geofísica o Ing. Civil o Ing. Agrícola, Ing. Mecánica de fluidos.

Experiencia MÍNIMA DE TRES (03) AÑOS como Especialista en hidrogeología o hidrología en la ejecución de servicios iguales o similares a los establecidos como requisitos del postor. Así mismo, se considerarán como parte de la experiencia del profesional lo siguiente:

- \* Diseño de obras de captación de aguas superficiales y subterráneas.
- \* Diseño de bocatomas y diseño de presas.
- \* Diseño de Líneas de conducción y diseño de reservorios.
- \* Residencia y Supervisión de obras hidráulicas y sanitarias.
- \* Evaluación de hidráulica fluvial, diseño de defensa ribereña y gaviones.
- \* Reconstrucción y mejoramiento de infraestructura de obras hidráulicas.
- \* Estudio de hidrología, cantidad y calidad del agua.
- \* Modelación y diseño de sistemas de distribución de aguas.
- \* Hidrología y/o hidráulica en la elaboración de estudios ( en general) o ejecución de obras hidráulicas o hidrológicas en general y/o
- \* Elaboración de estudios hidrológicos o hidráulicos relacionado con el cierre de pasivos ambientales mineros y/o túneles y/o proyectos mineros y/o estructuras hidráulicas y/o obras civiles en general.
- \* Diseño o elaboración o construcción o mantenimiento o estudios o modelamientos de sistemas de riego o canales o sistemas hídricos o hidráulicos en general.
- \* Elaboración en Estudios de Cuencas y/o Estudios de monitoreos hidrogeológicos y/o hidrológicos en general.

El tiempo de experiencia de los profesionales será computado desde la obtención del TÍTULO PROFESIONAL.

### Acreditación:

La experiencia del personal se acreditará con cualquiera de los siguientes documentos: (i) copia simple de contratos y su respectiva conformidad o (ii) constancias o (iii) certificados o (iv) cualquier otra documentación que, de manera fehaciente demuestre la experiencia del personal clave propuesto.



**Juana Iris Yauri León**  
Miembro del Comité (T)

**Henry Manuel Granados Gave**  
Presidente del Comité (S)

**Sarita de Jesús Niño Burga**  
Miembro del Comité (T)



## CONCURSO PÚBLICO N° CP-SM-26-2023-AMSAC-1

SERVICIO DE ESTUDIO HIDROGEOLÓGICO Y DE GEOFÍSICA DE LOS DEPÓSITOS DE RELAVES DE TABLACHACA Y CASAPALCA A CARGO DE ACTIVOS MINEROS SAC, EN LA REGIÓN LIMA.

POS GEOINSTRUMENTS INTERNATIONAL SOCIEDAD ANONIMA CERRADA

1 PERSONAL PROPUESTO:		MURILLO ROQUE ROLANDO							
PROFESIÓN:		INGENIERO AGRICOLA			FECHA COLEGIADO:		15/08/2013		
CARGO:		JEFE DE PROYECTO			FECHA TITULADO:		7/02/2013		
ESPECIALIZACIÓN:									
N°	DESCRIPCIÓN	EXPERIENCIA		PAG	TIEMPO (DÍAS)	TOTAL DÍAS	EMPRESA	OBSERVACIÓN	
		INICIO	FIN						
1	ESTUDIO GEOTECNICO E HIDROBIOLOGICO PARA EL PROYECTO OPTIMIZACIÓN DE CONTROL Y MEDICIÓN DE AGUA A NIVEL DE TOMAS DE DISTRIBUCIÓN DE LA I Y II ETAPA DEL <u>PEC</u>	1/03/2022	10/11/2022	33	254	2762	GEOINSTRUMENTS INTERNATIONAL S.A.C.		
2	ESTUDIO GEOTECNICO E HIDROBIOLOGICO PARA EL PROYECTO DE FACTIBILIDAD DEFINITIVO SULFUROS DE LA EMPRESA MINERA NEWMONT YANACOCCHA.	11/11/2022	31/07/2023	33	262		GEOINSTRUMENTS INTERNATIONAL S.A.C.		
3	ESTUDIO GEOTECNICO Y GEOFISICO PARA EL ESTUDIO DE ETAPA DE FACTIBILIDAD DE LA PRESA RIO GRANDE DISTRITO DE <u>PUTINA</u>	2/01/2014	18/11/2014	34	320		GEOINSTRUMENTS INTERNATIONAL S.A.C.		
4	ESTUDIO GEOTECNICO PARA EL PROYECTO CENTRAL HIDROELÉCTRICA RÍO GRANDE II UBICADA EN CAJAMARCA Y <u>AMAZONAS</u> .	19/11/2014	10/05/2015	34	172		GEOINSTRUMENTS INTERNATIONAL S.A.C.		
5	ESTUDIO GEOTECNICO Y GEOFISICO, DENTRO DE LA MINA LAGUNAS NORTE-SANTIAGO DE CHUCO- LA LIBERTAD.	11/05/2015	30/09/2015	34	142		GEOINSTRUMENTS INTERNATIONAL S.A.C.		
6	ESTUDIO GEOTECNICO ETAPA DE FACTIBILIDAD DE LA PRESA PALTITURE UBICADO EN EL VALLE EL TAMBO-MOQUEGUA	1/10/2015	10/03/2016	34	161		GEOINSTRUMENTS INTERNATIONAL S.A.C.		
7	ESTUDIO GEOTECNICO Y GEOFISICO PARA EL PROYECTO TREN HUANCAYO - HUANCVELICA	11/03/2016	15/08/2016	34	157		GEOINSTRUMENTS INTERNATIONAL S.A.C.		
8	ESTUDIO GEOTECNICO LADERA DEL CERRO SANTA ROSA EMBALSE ESTANQUE REGULADOR N°1 DEL COP LA ATARJEA- <u>SEDAPAL</u>	16/08/2016	20/12/2016	34	126		GEOINSTRUMENTS INTERNATIONAL S.A.C.		
9	ESTUDIO GEOTECNICO Y GEOFISICO PARA EL PROYECTO INTEGRAL CONCESIÓN DE LA LÍNEA DE LA RED BÁSICA DEL METRO DE LIMA Y CALLAO.	21/12/2016	10/04/2017	34	110		GEOINSTRUMENTS INTERNATIONAL S.A.C.		
10	ESTUDIO GEOTECNICO Y GEOFISICO PARA EL PROYECTO CR3030 SMV INGENIERIA DE ACOMPAÑAMIENTO CONSTRUCCIÓN DE LA CARRETERA TERCERA VARIANTE <u>VÍA AR-115</u>	11/04/2017	10/08/2017	34	121		GEOINSTRUMENTS INTERNATIONAL S.A.C.		
11	ESTUDIO GEOFISICO E INSTRUMENTACIÓN GEOTÉCNICA DEL DIQUE TORATA - CUAJONE <u>SPCC</u>	11/08/2017	26/11/2017	34	107		GEOINSTRUMENTS INTERNATIONAL S.A.C.		





## CONCURSO PÚBLICO N° CP-SM-26-2023-AMSAC-1

**SERVICIO DE ESTUDIO HIDROGEOLÓGICO Y DE GEOFÍSICA DE LOS DEPÓSITOS DE RELAVES DE TABLACHACA Y CASAPALCA A CARGO DE ACTIVOS MINEROS SAC, EN LA REGIÓN LIMA.**

POS GEOINSTRUMENTS INTERNATIONAL SOCIEDAD ANONIMA CERRADA

12	SUMINISTRO E INSTALACIÓN DE INSTRUMENTACIÓN GEOTÉCNICA DEL PROYECTO RECRECIMIENTO PRESA DE RELAVES B3 Y DIQUE 2.5 A LA COSTA 4480 EN LA UNIDAD MINERA SAN RAFAEL	27/11/2017	18/02/2018	34	83
13	ESTUDIO GEOTECNICO Y GEOFISICO PARA EL EXPEDIENTE TECNICO DE SALDO DE OBRA PROYECTO ACARI - BELLA UNIÓN II ETAPA DE CONSTRUCCIÓN DE LA REPRESA DE IRURO	19/02/2018	20/05/2018	34	90
14	SUMINISTRO E INSTALACIÓN DE INSTRUMENTACIÓN GEOTÉCNICA DE LA TERCERA ETAPA DE RECRECIMIENTO DE DEPÓSITO DE RELAVES NIEVE UCRO II- COMPAÑÍA MINERA RAURA.	21/05/2018	25/09/2018	34	127
15	ESTUDIO GEOTECNICO DEL PROYECTO VULNERABILIDAD DE LA BOCATOMA DE CAPTACIÓN Y RESERVIOS DE VICENTERO EN EL COP LA ATARJEA SEDAPAL.	26/09/2018	18/12/2018	34	83
16	ESTUDIO GEOTÉCNICO Y GEOFISICO PARA EL PROYECTO CENTRAL HIDROELÉCTRICA ALTO BIAVO - SAN MARTIN.	19/12/2018	20/02/2019	34	63
17	ESTUDIO GEOTÉCNICO Y GEOFISICO PARA LA PRESA DE RELAVES I- MINERA CERRO VERDE.	21/02/2019	6/05/2019	34	74
18	SERVICIO GEOTECNICO - GEOLOGICO - SUMINISTRO E INSTALACIÓN DE INSTRUMENTACIÓN GEOTÉCNICA : PIEZÓMETROS DE CUERDA VIBRANTE, INCLINÓMETROS DATALOGGER, EN LA ESTACIÓN PIRÁMIDE DEL SOL - METRO DE LIMA- GYM FERROVIAS S.A	8/05/2019	30/06/2019	34	53
19	ESTUDIO GEOTÉCNICO Y GEOFISICO PARA EL PROYECTO CENTRAL HIDROELÉCTRICA HUAMUCO- HUÁNUCO.	1/07/2019	31/10/2019	34	122
20	ESTUDIO GEOTECNICO Y GEOFISICO EN EL PROYECTO CCGT- VENTANILLA 2 POWER PLANT.	2/11/2019	16/03/2020	34	135

GEOINSTRUMENTS INTERNACTIONAL S.A.C.	
GEOINSTRUMENTS INTERNACTIONAL S.A.C.	
GEOINSTRUMENTS INTERNACTIONAL S.A.C.	
GEOINSTRUMENTS INTERNACTIONAL S.A.C.	
GEOINSTRUMENTS INTERNACTIONAL S.A.C.	
GEOINSTRUMENTS INTERNACTIONAL S.A.C.	
GEOINSTRUMENTS INTERNACTIONAL S.A.C.	
GEOINSTRUMENTS INTERNACTIONAL S.A.C.	
GEOINSTRUMENTS INTERNACTIONAL S.A.C.	

**AÑOS DE EXPERIENCIA**

**CUMPLE CON TDR**

**PUNTAJE TOTAL**

**7 Años, 6 Mes y 23 Días**

**\*\*\*CUMPLE TDR\*\*\***

**6.00**



## CONCURSO PÚBLICO N° CP-SM-26-2023-AMSAC-1

### SERVICIO DE ESTUDIO HIDROGEOLÓGICO Y DE GEOFÍSICA DE LOS DEPÓSITOS DE RELAVES DE TABLACHACA Y CASAPALCA A CARGO DE ACTIVOS MINEROS SAC, EN LA REGIÓN LIMA.

POS GEOINSTRUMENTS INTERNATIONAL SOCIEDAD ANONIMA CERRADA

#### Criterio:

Título profesional en Ingeniería Civil, Agrícola, Metalúrgica, Sanitaria, Ambiental, Químico, Geología.

Experiencia **MÍNIMA DE CINCO (05) AÑOS** como JEFE DEL PROYECTO Y/O JEFE DE DISCIPLINA Y/O RESPONSABLE liderando actividades similares al objeto del servicio en proyectos mineros y/o actividades hidrogeológicas y/o en Servicios iguales o similares a los establecidos como requisito del postor. Así mismo, se considerarán como parte de la experiencia del profesional lo siguiente:

\* Estudios geotécnicos y/o estudios hidrogeológicos y/o hidráulicos y/o geofísicos y/o instrumentación geotécnica en General.

\* Instalación y/o mantenimiento de piezómetros y/o pozos tubulares en general.

\* Estudios e Investigaciones geológicas/ geomorfológicas, geomecánicas, geodinámicas e Hidrogeológicas, principalmente en proyectos de desarrollo minero, como Túneles piques, chimeneas, galerías, plantas chancadoras, instalaciones de relave, plataformas de lixiviación, tajos abiertos, botaderos de desmonte, infraestructura minera, relaveras, etc.

\* Evaluación de afloramiento de aguas subterráneas y/o napa freática.

\* Diseño de obras de captación de aguas superficiales y subterráneas.

\* Jefe de estudio en estudios de instrumentación geotécnica y/o Geofísicos en general.

#### Acreditación:

La experiencia del personal se acreditará con cualquiera de los siguientes documentos: (i) copia simple de contratos y su respectiva conformidad o (ii) constancias o (iii) certificados o (iv) cualquier otra documentación que, de manera fehaciente demuestre la experiencia del personal clave propuesto.

2

PERSONAL PROPUESTO:		MANUEL CHUMPTITAZ CAMA						
PROFESIÓN:		INGENIERO GEOLOGO		FECHA COLEGIADO:		13/04/2010		
CARGO:		ESPECIALISTA EN GEOLOGÍA Y GEOTECNIA		FECHA TITULADO:		21/04/1999		
ESPECIALIZACIÓN:								
N°	DESCRIPCIÓN	EXPERIENCIA		PAG	TIEMPO (DÍAS)	TOTAL DÍAS	EMPRESA	OBSERVACIÓN
		INICIO	FIN					
1	ESTUDIO GEOTÉCNICO Y GEOFÍSICO PARA EL ESTUDIO DE ETAPA DE FACTIBILIDAD DE LA PRESA RIO GRANDE DISTRITO DE PUTINA	2/01/2014	18/11/2014		320			
2	ESTUDIO GEOTÉCNICO PARA EL PROYECTO CENTRAL HIDROELÉCTRICA RÍO GRANDE II UBICADA EN CAJAMARCA Y AMAZONAS.	19/11/2014	10/05/2015		172			
3	ESTUDIO GEOTECNICO Y GEOFÍSICO, DENTRO DE LA MINA LAGUNAS NORTE-SANTIAGO DE CHUCO- LA LIBERTAD.	11/05/2015	30/09/2015		142			
4	ESTUDIO GEOTECNICO ETAPA DE FACTIBILIDAD DE LA PRESA PALTITURE UBICADO EN EL VALLE EL TAMBO-MOQUEGUA.	1/10/2015	10/03/2016		161			
5	ESTUDIO GEOTÉCNICO Y GEOFÍSICO PARA EL PROYECTO TREN HUANCAYO - HUANCAYELICA	11/03/2016	15/08/2016		157			
6	ESTUDIO GEOTÉCNICO LADERA DEL CERRO SANTA ROSA EMBALSE ESTANQUE REGULADOR N°1 DEL COP LA ATARJEA-SEDAPAL	16/08/2016	20/12/2016		126			
7	ESTUDIO GEOTECNICO Y GEOFÍSICO PARA EL PROYECTO INTEGRAL CONSECIÓN DE LA LINEA DE LA RED BÁSICA DEL METRO DE LIMA Y CALLAO.	21/12/2016	10/04/2017		110			
8	ESTUDIO GEOTECNICO Y GEOFÍSICO PARA EL PROYECTO CR3030 SMV INGENIERIA DE ACOMPAÑAMIENTO CONSTRUCCIÓN DE LA CARRETERA TERCERA VARIANTE VIA AR-115	11/04/2017	10/08/2017		121			



## CONCURSO PÚBLICO N° CP-SM-26-2023-AMSAC-1

**SERVICIO DE ESTUDIO HIDROGEOLÓGICO Y DE GEOFÍSICA DE LOS DEPÓSITOS DE RELAVES DE TABLACHACA Y CASAPALCA A CARGO DE ACTIVOS MINEROS SAC, EN LA REGIÓN LIMA.**

POS GEOINSTRUMENTS INTERNATIONAL SOCIEDAD ANONIMA CERRADA

9	ESTUDIO GEOFISICO E INSTRUMENTACIÓN GEOTÉCNICA DEL DIQUE TORATA- CUAJONES SPCC.	11/08/2017	26/11/2017	36-37	107	2246	GOINSTRUMENTS INTERNATIONAL S.A.C.	
10	SUMINISTRO E INSTALACIÓN DE INSTRUMENTACIÓN GEOTÉCNICA DEL PROYECTO RECRECIMIENTO PRESA DE RELAVES B3 Y DIQUE 2.5	27/11/2017	18/02/2018		83			
11	ESTUDIO GEOTÉCNICO Y GEOFISICO PARA EL EXPEDIENTE TÉCNICO DE SALDO DE OBRA PROYECTO ACARI- BELLA UNIÓN	19/02/2018	20/05/2018		90			
12	SUMINISTRO E INSTALACIÓN DE INSTRUMENTACIÓN GEOTÉCNICA DE LA TERCERA ETAPA DE RECRECIMIENTO DE DEPÓSITO DE RELAVES NIEVES UCRO II- COMPAÑÍA MINERA RAURA.	21/05/2018	25/09/2018		127			
13	ESTUDIO GEOTECNICO DEL PROYECTO VULNERABILIDAD DE LA BOCATOMA DE CAPTACIÓN Y RESERVORIOS DE VICENTELO EN EL COP LA ATARJEJA SEDAPAL.	26/09/2018	18/12/2018		83			
14	ESTUDIO GEOTECNICO Y GEOFISICO PARA EL PROYECTO CENTRAL HIDROELECTRICA ALTA BIAVO- SAN MARTIN	19/12/2018	20/02/2019		63			
15	ESTUDIO GEOTECNICO Y GEOFISICO PARA LA PRESA DE RELAVES I- MINERA CERRO VERDE	21/02/2019	6/05/2019		74			
16	SERVICIO GEOTECNICO - GEOLOGICO SUMINISTRO E INSTALACIÓN DE INSTRUMENTACIÓN GEOTÉCNICA: PIEZÓMETROS DE CUERDA VIBRANTE, INCLINÓMETROS , DATALOGGER, EN LA ESTACIÓN PIRAMIDE DEL SOL - METRO DE LIMA- GYM FERROVIAS S.A.	8/05/2019	30/06/2019		53			
17	ESTUDIO Y GEOFISICO PARA EL PROYECTO CENTRAL HIDROELECTRICA HUAMUCO- HUANUCO.	1/07/2019	31/10/2019		122			
18	ESTUDIO GEOTECNICO Y GEOFISICO EN EL PROYECTO CCGT- VENTANILLA 2 POWER PLANT.	2/11/2019	16/03/2020		135			

**AÑOS DE EXPERIENCIA**

**CUMPLE CON TDR**

**PUNTAJE TOTAL**

**6 Años, 1 Mes y 24 Días**

**\*\*\*CUMPLE TDR\*\*\***

**6.00**





## CONCURSO PÚBLICO N° CP-SM-26-2023-AMSAC-1

### SERVICIO DE ESTUDIO HIDROGEOLÓGICO Y DE GEOFÍSICA DE LOS DEPÓSITOS DE RELAVES DE TABLACHACA Y CASAPALCA A CARGO DE ACTIVOS MINEROS SAC, EN LA REGIÓN LIMA.

POS GEOINSTRUMENTS INTERNATIONAL SOCIEDAD ANONIMA CERRADA

#### Criterio:

Título profesional en Geología y/o Civil.

Experiencia mínima de cuatro (04) años como especialista en geología y/o geotecnia en la ejecución de servicios iguales o similares a los establecidos como requisito del postor.

Asimismo, se considerarán como parte de la experiencia del profesional lo siguiente:

• Supervisión y elaboración de estudios de cuencas.

• Evaluación, desarrollo, diseño y entubado de pozos.

• Elaboración de mapeos geológicos y geomorfológicos regionales y locales con fines geotécnicos.

• Impermeabilización en bocatomas para presas y túneles.

• Identificación de peligros geológicos y geohidrológicos, evolución del cauce y análisis multitemporal de ríos y quebradas aportantes, a través de interpretación de imágenes satelitales y reconocimiento en campo.

• Estudios e investigaciones geológicas/geomorfológicas, geomecánicas, geodinámicas, geotécnicas e Hidrogeológicas, principalmente en proyectos de desarrollo minero, como túneles, piques, chimeneas, galerías, plantas chancadoras, instalaciones de relave, plataformas de lixiviación, tajos abiertos, botaderos de desmonte, infraestructura minera, relaveras, etc.

• Estudios o monitoreos geotécnicos y/o geofísicos y/o

• Estudios o monitoreos hidrogeológicos y/o hidrológicos y/o hidro físicos en general

• Estudios o Monitoreos de estabilidad física o hidrológica y/o

• Estudios de ingeniería (a cualquier nivel) en geotecnia y/o hidrología

• Elaboración o implementación de Planes de Cierre de Minas y/o

• Estudios de suelos y/o Exploraciones técnicas de suelos en IGA's en general y/o

• Obras civiles hidráulicas y/o geotécnicas en general

• Estudios o monitoreo de taludes o tajos o relaveras o desmonteras o PADs en general.

• Estudios, ejecución, interpretación y análisis de sondeos por transitorios electromagnéticos y sondeos eléctricos verticales SEV.

• Geotecnia en estudios de instrumentación geotécnica y/o Estudios Geofísicos y/o

Estudios geológicos y/o geotécnicos en general.

El tiempo de experiencia de los profesionales será computado desde la obtención del TITULO PROFESIONAL.

#### Acreditación:

La experiencia del personal se acreditará con cualquiera de los siguientes documentos: (i) copia simple de contratos y su respectiva conformidad o (ii) constancias o (iii) certificados o (iv)

3

PERSONAL PROPUESTO:		ANGEL GABRIEL SOLIS VASQUEZ							
PROFESIÓN:		INGENIERO GEOLOGO			FECHA COLEGIADO:		12/09/2011		
CARGO:		ESPECIALISTA EN HIDROGEOLOGÍA E HIDROLOGÍA			FECHA TITULADO:		22/02/2011		
CAPACITACIÓN:									
N°	DESCRIPCIÓN	EXPERIENCIA		PAG	TIEMPO (DÍAS)	TOTAL DÍAS	EMPRESA	OBSERVACIÓN	
		INICIO	FIN						
1	ESTUDIO A NIVEL DE PERFIL MEJORAMIENTO DEL CANAL DE IRRIGACIÓN SHIRIPAMPA - PROVINCIA DE HUAURA - LIMA.	2/01/2014	25/11/2014		327				
2	ESTUDIO A NIVEL DE PERFIL MEJORAMIENTO DEL CANAL DE IRRIGACIÓN KIMBALETE, SECTOR KIMBALETE,CC. AYACCASI, DISTRITO DE VELILLE, PROV. CHUMBILICAS- CUSCO.	26/11/2014	8/07/2015		224				
3	ESTUDIO A NIVEL DE PERFIL CREACIÓN DE LA INFRAESTRUCTURA DEL CANAL SANTOS EN LA LOCALIDAD DE SANTOS, DISTRITO DE QUEROCOTILLO, CUTERVO.	9/07/2015	25/11/2015		139				
4	ESTUDIO DE LA INFRAESTRUCTURA DE MULTIFLO Y RESERVORIOS DE AGUA TRATADA DE LA PLANTA DE TRATAMIENTO DE HUACHIPA - SEDAPAL.	26/11/2015	16/05/2016		172				
5	EVALUACIÓN HIDRAULICA FLUVIAL EN EL RIO RIMAC - SEDAPAL	17/05/2016	15/08/2016		90				



## CONCURSO PÚBLICO N° CP-SM-26-2023-AMSAC-1

**SERVICIO DE ESTUDIO HIDROGEOLÓGICO Y DE GEOFÍSICA DE LOS DEPÓSITOS DE RELAVES DE TABLACHACA Y CASAPALCA A CARGO DE ACTIVOS MINEROS SAC, EN LA REGIÓN LIMA.**

POS GEOINSTRUMENTS INTERNATIONAL SOCIEDAD ANONIMA CERRADA

6	ESTUDIO A NIVEL DE PERFIL MEJORAMIENTO DE LA INFRAESTRUCTURA DEL SISTEMA DE RIEGO MAGDALENA - DISTRITO MAGDALENA - CHACHAPOYAS.	16/08/2016	12/12/2016	038 - 039	118	2250	GOINSTRUMENTS INTERNATIONAL S.A.C.	
7	ESTUDIO HIDROLOGICO DEL RIO SAPICANCHA HASTA LA BOCATOMA ANTASHUPA - SEDAPAL	13/12/2016	15/03/2017		92			
8	ESTUDIO DE MEJORAMIENTO EN LAS ESTRUCTURAS HIDRAULICAS DE LA PRESA HUACHAUCAJA	16/03/2017	20/07/2017		126			
9	ESTUDIO A NIVEL DE PERFIL MEJORAMIENTO DE LA INFRAESTRUCTURA DE LA CANALIZACIÓN DE LA ACEQUIA DEL SECTOR 3 EN EL CENTRO POBLADO ROMA I ETAPA- DISTRITO DE CASA GRANDE - LA LIBERTAD.	21/07/2017	12/12/2017		144			
10	ESTUDIO A NIVEL DE PERFIL MEJORAMIENTO DEL SISTEMA DE AGUA POTABLE Y ALCANTARILLADO DEL CASERÍO EL LIRIO- DISTRITO DE COLASAY - JAÉN	13/12/2017	15/05/2018		153			
11	ESTUDIO DE MONITOREO HIDROGEOLOGICO DE LOS ESTANQUES REGULADORES DEL COP LA ATARJEA - SEDAPAL	16/05/2018	15/10/2018		152			
12	ESTUDIO HIDROGEOLÓGICO DE LA PRESA CINCO DE NOVIEMBRE - SAN SALVADOR	18/10/2018	15/05/2019		209			
13	ESTUDIO HIDROGEOLÓGICO DE LA CUENCA RIO CHICAMA	16/05/2019	20/11/2019		188			
14	ESTUDIO HIDROGEOLÓGICO DE LA CUENCA RIO MATAGRANDE.	21/11/2019	16/03/2020		116			

**AÑOS DE EXPERIENCIA**

**CUMPLE CON TDR**

**PUNTAJE TOTAL**

**6 Años, 1 Mes y 28 Días**

**\*\*\*CUMPLE TDR\*\*\***

**6.00**





## CONCURSO PÚBLICO N° CP-SM-26-2023-AMSAC-1

### SERVICIO DE ESTUDIO HIDROGEOLÓGICO Y DE GEOFÍSICA DE LOS DEPÓSITOS DE RELAVES DE TABLACHACA Y CASAPALCA A CARGO DE ACTIVOS MINEROS SAC, EN LA REGIÓN LIMA.

POS GEOINSTRUMENTS INTERNATIONAL SOCIEDAD ANONIMA CERRADA

**Criterio:**

Título profesional en Ing. Geológica o Ing. Geofísica o Ing. Civil o Ing. Agrícola, Ing. Mecánica de fluidos.

Experiencia MÍNIMA DE TRES (03) AÑOS como Especialista en hidrogeología o hidrología en la ejecución de servicios iguales o similares a los establecidos como requisitos del postor. Así mismo, se considerarán como parte de la experiencia del profesional lo siguiente:

- \* Diseño de obras de captación de aguas superficiales y subterráneas.
- \* Diseño de bocatomas y diseño de presas.
- \* Diseño de Líneas de conducción y diseño de reservorios.
- \* Residencia y Supervisión de obras hidráulicas y sanitarias.
- \* Evaluación de hidráulica fluvial, diseño de defensa ribereña y gaviones.
- \* Reconstrucción y mejoramiento de infraestructura de obras hidráulicas.
- \* Estudio de hidrología, cantidad y calidad del agua.
- \* Modelación y diseño de sistemas de distribución de aguas.
- \* Hidrología y/o hidráulica en la elaboración de estudios ( en general) o ejecución de obras hidráulicas o hidrológicas en general y/o
- \* Elaboración de estudios hidrológicos o hidráulicos relacionado con el cierre de pasivos ambientales mineros y/o túneles y/o proyectos mineros y/o estructuras hidráulicas y/o obras civiles en general.
- \* Diseño o elaboración o construcción o mantenimiento o estudios o modelamientos de sistemas de riego o canales o sistemas hídricos o hidráulicos en general.
- \* Elaboración en Estudios de Cuencas y/o Estudios de monitoreos hidrogeológicos y/o hidrológicos en general.

El tiempo de experiencia de los profesionales será computado desde la obtención del TÍTULO PROFESIONAL.

**Acreditación:**

La experiencia del personal se acreditará con cualquiera de los siguientes documentos: (i) copia simple de contratos y su respectiva conformidad o (ii) constancias o (iii) certificados o (iv) cualquier otra documentación que de manera fehaciente demuestre la experiencia del personal clave propuesto.

**Juana Iris Yauri León**  
Miembro del Comité (T)

**Henry Manuel Granados Gave**  
Presidente del Comité (S)

**Sarita de Jesús Niño Burga**  
Miembro del Comité (T)



## CONCURSO PÚBLICO N° CP-SM-26-2023-AMSAC-1

SERVICIO DE ESTUDIO HIDROGEOLOGICO Y DE GEOFISICA DE LOS DEPÓSITOS DE RELAVES DE TABLACHACA Y CASAPALCA A CARGO DE ACTIVOS MINEROS SAC, EN LA REGIÓN LIMA.

POSTOR: GEOTHECNICAL & ENVIRONMENTAL LABORATORY S.A

N°	CARGO	CAPACITACIÓN EN:	HORAS LECTIVAS	CUMPLIMIENTO	PUNTAJE
1	<b>JEFE DEL PROYECTO:</b> José Luis Malpica Mateo	Gerencia de Proyectos y/o dirección o gestión de proyectos y/o formulación, evaluación y gestión de proyectos, en la industria de construcción en general.	Deberá acreditar <b>mínimo 24 horas lectivas</b>	DIPLOMADO EN GERENCIA DE PROYECTOS DE CONSTRUCCIÓN, CON UN TOTAL DE 500 HORAS ACADEMICAS DE TEORIA Y PRACTICA (FOLIO 50 - 51)	4
2	<b>ESPECIALISTA EN GEOLOGÍA Y GEOTECNIA:</b> Fernando Chavez Carmen	Hidrogeología y modelamiento de aguas subterráneas y/o instrumentación Hidrogeológica y/o simulación Hidráulica y/o simulación numérica subterránea y/o muestreo y modelamiento de calidad de agua y/o geotécnica y/o mecánica de rocas y/o mecánica de suelos y/o instrumentación geotécnica.	Deberá acreditar <b>mínimo 24 horas lectivas</b>	ESPECIALIZACIÓN: - MAESTRÍA EN INGENIERIA CIVIL (FOLIO 56- 65) - MECANICA DAS ROCHAS APLICADA 45 HORAS / MECANICA DAS ROCHAS 30 HORAS / MECANICA DOS SOLOS 60 HORAS.	4
3	<b>ESPECIALISTA EN HIDROGEOLOGIA E HIDROLOGIA:</b> Luis Edinson Espinoza Cubas	Hidráulica y/o Hidrología y/o Instrumentación hidrológica y/o balance hidrológico y climático y/o balance de aguas en unidades mineras y/o calibración de modelos hidrológicos y/o modelamiento de aguas subterráneas, en proyectos mineros y/o temas relacionados a Hidrología.	Deberá acreditar <b>mínimo 24 horas lectivas</b>	* DIPLOMADO DE ESPECIALIZACIÓN HIDROLOGÍA E HIDROGEOLOGÍA, con un total de 528 horas académicas. (FOLIO 70). * CIERRE DE MINAS Y TECNOLOGÍAS DE RESTAURACIÓN, con un total de 12 horas. (FOLIO 71). * MODELAMIENTO HIDRAULICO EN RIOS CON HEC-RAS Y SIG, con una duración de 20 horas lectivas. (FOLIO 72) * SISTEMAS DE INFORMACIÓN GEOGRÁFICA APLICADO - GESTIÓN AMBIENTAL Y ANÁLISIS DEL TERRITORIO, con un total de 16 horas lectivas. (FOLIO 73). * CURSO HEC- RAS APLICADO A OBRAS RURALES -I, con un total de 8 horas lectivas. (FOLIO 74). * CURSO - HIDROLOGÍA APLICADA, con un total de 20 horas. (FOLIO 75). * CURSO: MODELAMIENTO DE FLUJO NO PERMANENTE EN CANALES EMPELANDO EL PROGRAMA HEC- RAS V.4.1, con un total de 24 horas lectivas. (FOLIO 76). * CURSO DE ACTUALIZACIÓN: "MODELACIÓN HIDRAULICA EN RIOS", con un duración de 18 horas lectivas. (FOLIO N78). * CURSO "DISEÑO HIDRAULICO DE OBRAS CIVILES DE PEQUEÑAS CENTRALES HIDROELECTRICAS", con una duración de 18 horas. (FOLIO 79).	4



**Juana Iris Yauri León**  
Miembro del Comité (T)



**Henry Manuel Granados Gave**  
Presidente del Comité (S)



**Sarita de Jesús Niño Burga**  
Miembro del Comité (T)



## CONCURSO PÚBLICO N° CP-SM-26-2023-AMSAC-1

SERVICIO DE ESTUDIO HIDROGEOLÓGICO Y DE GEOFÍSICA DE LOS DEPÓSITOS DE RELAVES DE TABLACHACA Y CASAPALCA A CARGO DE ACTIVOS MINEROS SAC, EN LA REGIÓN LIMA.

POSTOR: CONSORCIO GEOGLOBAL CORP

N°	CARGO	CAPACITACIÓN EN:	HORAS LECTIVAS	CUMPLIMIENTO	PUNTAJE
1	<b>JEFE DEL PROYECTO:</b> ROLANDO MURILLO ROQUE.	Gerencia de Proyectos y/o dirección o gestión de proyectos y/o formulación, evaluación y gestión de proyectos, en la industria de construcción en general.	Deberá acreditar <b>mínimo 24 horas lectivas</b>	CURSO DE ESPECIALIZACIÓN: "FORMULACIÓN, EVALUACIÓN Y GESTIÓN DE PROYECTOS MINEROS Y PROYECTOS EN GENERAL", realizado del 16 de septiembre al 23 de diciembre del 2017. Valor Académico: 210 horas lectivas; Modalidad Presencial.	4
2	<b>ESPECIALISTA EN GEOLOGÍA Y GEOTECNIA:</b> MANUEL CHUMPITAZ CAMA	Hidrogeología y modelamiento de aguas subterráneas y/o instrumentación Hidrogeológica y/o simulación Hidráulica y/o simulación numérica subterránea y/o muestreo y modelamiento de calidad de agua y/o geotécnica y/o mecánica de rocas y/o mecánica de suelos y/o instrumentación geotécnica.	Deberá acreditar <b>mínimo 24 horas lectivas</b>	DIPLOMADO INTERNACIONAL EN MECANICA DE ROCAS, realizado desde el 27 de abril del 2012 al 04 de mayo del 2013 en la ciudad de Lima, con una duración total de 174 horas cronológicas.	4
3	<b>ESPECIALISTA EN HIDROGEOLOGÍA E HIDROLOGÍA:</b> ANGEL GABRIEL SOLIS VASQUEZ	Hidráulica y/o Hidrología y/o Instrumentación hidrológica y/o balance hidrológico y climático y/o balance de aguas en unidades mineras y/o calibración de modelos hidrológicos y/o modelamiento de aguas subterráneas, en proyectos mineros y/o temas relacionados a Hidrología.	Deberá acreditar <b>mínimo 24 horas lectivas</b>	PROGRAMA DE ALTA ESPECIALIZACIÓN: "HIDRÁULICA DE CANALES, DISEÑO DE ESTRUCTURAS EN CANALES Y OBRAS DE CABECERA", realizado desde el 29 de enero hasta el 28 de febrero del 2021, con una duración de 100 horas.	4

**Juana Iris Yauri León**  
Miembro del Comité (T)

**Henry Manuel Granados Gave**  
Presidente del Comité (S)

**Sarita de Jesús Niño Burga**  
Miembro del Comité (T)





## CONCURSO PÚBLICO N° CP-SM-26-2023-AMSAC-1

SERVICIO DE ESTUDIO HIDROGEOLÓGICO Y DE GEOFÍSICA DE LOS DEPÓSITOS DE RELAVES DE TABLACHACA Y CASAPALCA A CARGO DE ACTIVOS MINEROS SAC, EN LA REGIÓN LIMA.

Postor: GEOTHECNICAL & ENVIRONMENTAL LABORATORY S.A

### B. EXPERIENCIA DEL POSTOR (FACTURACIÓN)

N°	CLIENTE	OBJETO DEL CONTRATO	N° Contrato / O/C / Comprobante de pago	Fecha Suscripción o Cancelación	VAL Contrato	Tipo Cambio	Valor contabilizado (S/-)	Contrato / Orden Servicio	Conformidad de Servicio	Comprobante de pago	Observaciones
1	SHOUGANG HIERRO PERU S.A.A.	SERVICIOS DE ESTUDIOS DE ESTABILIDAD DE TALUDES Y ZONAS DE RIESGO MINA 14	CONTRATO	2/09/2015	\$ 198,208.53	3.255	723,434.91	CONTRATO FOLIO 087 - 099.		FACTURA 001-000317 (FOLIO 102 al 105). FACTURA 001-000327 (FOLIO 107 al 110). FACTURA 001-000324 (FOLIO 112 al 115). FACTURA 001-000327 (FOLIO 117 al 121). FACTURA 001-000331 (FOLIO 123 al 126).  FACTURA 001-000349 (FOLIO 128 al 131).	* EN EL FOLIO 102 Y 117 SE CONSIGNA UNA FACTURA CON EL MISMO NÚMERO.
2	SHOUGANG HIERRO PERU S.A.A.	SERVICIO DE INGENIERIA DE DETALLE DEL CIERRE DEL BOTADERO DE RESIDUOS SPOLIDOS DE SAN JUAN DE ACUERDO A LO INDICADO EN EL PLAN DE CIERRE DE MINA Y A TODO LO ESTIPULADO EN LA ORDEN DE COMPRA N°R6214-MN.	CONTRATO DE LOCACIÓN DE SERVICIOS	12/11/2015	\$ 33,900.00	3.248	110,107.20	CONTRATO FOLIO 137 - 154.	CONFORMIDAD 275	FACTURA 304 (FOLIOS 160- 163)  FACTURA 316 (FOLIOS 165- 169)	
3	SHOUGANG HIERRO PERU S.A.A.	SERVICIO DE ESTUDIO GEOTÉCNICO DE LOS TALUDES MINAS, 2,3,4,5,9 Y 10 DE ACUERDO A LO ESTIPULADO EN LA ORDEN DE COMPRA N°R5123 - A-MN	CONTRATO DE LOCACIÓN DE SERVICIOS	14/06/2016	\$ 182,756.61	3.317	606,203.68	CONTRATO FOLIO 171 - 188.		FACTURA 001-000312 (FOLIO 194-197)  FACTURA 001-000320 (FOLIO 199-202)  FACTURA 001-000330 (FOLIO 204-207)	
										FACTURA 002-00001 (FOLIO 226-228)  FACTURA 002-00004 (FOLIO 230-232)	





## CONCURSO PÚBLICO N° CP-SM-26-2023-AMSAC-1

SERVICIO DE ESTUDIO HIDROGEOLÓGICO Y DE GEOFÍSICA DE LOS DEPÓSITOS DE RELAVES DE TABLACHACA Y CASAPALCA A CARGO DE ACTIVOS MINEROS SAC, EN LA REGIÓN LIMA.

4	ACTIVOS MINEROS S.A.C.	ELABORACIÓN DEL PLAN DE CIERRE Y EXPEDIENTE TÉCNICO DEL PROYECTO DE REMEDIACIÓN AMBIENTAL DE LAS ÁREAS IMPACTADAS POR LOS PASIVOS MINEROS DE LA EX UNIDAD MINERA CAUDALOSA 1, DISTRITO DE SANTA ANA DE TUSI, DANIEL ALCIDES CARRION , REGIÓN PASCO.	CONTRATO GL-C-019-2017	4/04/2017	S/ 489,071.10	1	489,071.10	CONTRATO FOLIO 209 - 216. CONTRATO ADICIONAL 007-2020-AM-GAF		FACTURA 002-00006 (FOLIO 234-236)	* LA FACTURA 002-000001, EL MONTO EN EL TOTAL DE DISTORCINA EN RELACIÓN AL CONSIGNADO EN LETRAS.
										FACTURA 002-00008 (FOLIO 238-240)	
										FACTURA E001-2 (FOLIO 242-244)	
										FACTURA E001-2 (FOLIO 246-248)	
										FACTURA E001-5 (FOLIO 250-252)	
										FACTURA E001-6 (FOLIO 254-256)	
										FACTURA E001-8 (FOLIO 258-260)	
										FACTURA C001-94 (FOLIO 271-273)	
5	ACTIVOS MINEROS S.A.C.	ELABORACIÓN DE PLAN DE CIERRE Y EXPEDIENTE TÉCNICO DEL PROYECTO DE REMEDIACIÓN AMBIENTAL DE LAS ÁREAS IMPACTADAS POR LOS PASIVOS MINEROS DE LA EX UNIDAD MINERA CARIDAD- DISTRITO DE CARAMPOMA.	CONTRATO GL-C-020-2017	5/04/2017	S/ 1,063,927.50	1	1,063,927.50	CONTRATO GL- C- 20-2017 FOLIO 277 - 284. / ADICIONAL RESOLUCIÓN GERENCIAL Nº072-2019-AM/GG	CONFORMIDAD (FOLIO 338)	FACTURA 001-0003 (FOLIO 292-294)	
										FACTURA 001-0005 (FOLIO 296-298)	
										FACTURA 001-0006 (FOLIO 300-302)	
										FACTURA 001-0007 (FOLIO 304-306)	
										FACTURA E001-3 (FOLIO 308-310)	
										FACTURA E001-6 (FOLIO 312-314)	
										FACTURA E001-7 (FOLIO 316-318)	





# CONCURSO PÚBLICO N° CP-SM-26-2023-AMSAC-1

SERVICIO DE ESTUDIO HIDROGEOLÓGICO Y DE GEOFÍSICA DE LOS DEPÓSITOS DE RELAVES DE TABLACHACA Y CASAPALCA A CARGO DE ACTIVOS MINEROS SAC, EN LA REGIÓN LIMA.

										FACTURA E001-9 (FOLIO 320-322)	
										FACTURA C001-2 (FOLIO 330-332) - CORRESPONDE AL ADICIONAL	
										FACTURA C001-5 (FOLIO 334-336) - CORRESPONDE AL ADICIONAL	
6	JINZHAO MINING PERÚ S.A.	SERVICIO PARA ESTUDIOS GEOTÉCNICO Y DISEÑO DE ESTABILIDAD FÍSICA DEL TALUD DEL DEPOSITO DE DESMONTE- PROYECTO PAMPA DE PONGO	JMP-G-2017-0009	2/10/2017	\$ 152,220.00	3.271	497,911.62	CONTRATO FOLIO 340 - 369.		FACTURA 001-000434 (FOLIO 372-374)	
										FACTURA 001-000454 (FOLIO 376-378)	
										FACTURA 001-000460 (FOLIO 380-382)	
7	JINZHAO MINING PERÚ S.A.	SERVICIOS DE ESTUDIO DE INVESTIGACIONES GEOTÉCNICAS DE LOS COMPONENTES AUXILIARES DE MINA- PROYECTO PAMPA DE PONGO	JMP-G-2017-0010	2/10/2017	\$ 110,000.00	3.251	357,610.00	CONTRATO FOLIO 384- 411.		FACTURA 001-000435 (FOLIO 414-416)	
										FACTURA 001-000453 (FOLIO 418-420)	
										FACTURA 001-000459 (FOLIO 422-424)	
8	SHOUGANG HIERRO PERU S.A.A.	ESTUDIO DE ESTABILIDAD DE TALUDES Y ZONAS DE RIESGOS DE LA MINA 14.	CONTRATO DE LOCACIÓN DE SERVICIOS / ORDEN DE SERVICIOS	26/03/2018	\$ 18,907.73	3.252	61,487.94	CONTRATO FOLIO 426- 443 ORDEN DE SERVICIO 444 - 447		FACTURA 000613 (FOLIO 448-450)	
9	SHOUGANG HIERRO PERU S.A.A.	ESTUDIO DE ESTABILIDAD DE TALUDES Y ZONAS DE RIESGO DE LAS MINAS 11 Y 19.	CONTRATO DE LOCACIÓN DE SERVICIOS	29/06/2018	\$ 47,000.00	3.271	153,737.00	CONTRATO FOLIO 452- 443		FACTURA 001-000645 (FOLIO 476-478)	
										FACTURA ELECTRONICA E001-26 (FOLIO 479-482)	

*[Handwritten signature]*



*[Handwritten signature]*



### CONCURSO PÚBLICO N° CP-SM-26-2023-AMSAC-1

**SERVICIO DE ESTUDIO HIDROGEOLÓGICO Y DE GEOFÍSICA DE LOS DEPÓSITOS DE RELAVES DE TABLACHACA Y CASAPALCA A CARGO DE ACTIVOS MINEROS SAC, EN LA REGIÓN LIMA.**

10	ELECTROPERU S.A.	SERVICIO DE CONSULTORIA ESPECIALIZADA PARA LA EVALUACIÓN DE LA ESTABILIDAD DE DERRUMBE 3.	CONTRATO N°169181	16/12/2018	S/.180,000.00	1	180,000.00	CONTRATO FOLIO 484- 491	CONFORMIDAD (FOLIO 508).	FACTURA ELECTRÓNICA E001-196 (FOLIO 494-496)	
										FACTURA ELECTRÓNICA E001-248 (FOLIO 498-500)	
										FACTURA ELECTRÓNICA E001-285 (FOLIO 502-504)	
11	ACTIVOS MINEROS S.A.C.	SERVICIO DE MONITOREO DE ESTABILIDAD FÍSICA E HIDROLÓGICA DE LOS PROYECTOS AMBIENTALES REMEDIADOS: CINCO RELAVERAS, DORADO - BARRAGAN , MICHICUILLAY (REGIÓN CAJAMARCA) HUANCHURINA, LICHICOCHA (REGIÓN LIMA), VADO MALPASO (JUNÍN).	CONTRATO GL-C-041-2020	30/11/2020	S/.,373,853.50	1	373,853.50	CONTRATO FOLIO 510- 519		FACTURA ELECTRÓNICA E001-481 (FOLIO 522-523)	
										FACTURA ELECTRÓNICA E001-482 (FOLIO 526-528)	
										FACTURA ELECTRÓNICA E001-483 (FOLIO 530-532)	
										FACTURA ELECTRÓNICA E001-484 (FOLIO 534-536)	
										FACTURA ELECTRÓNICA E001-485 (FOLIO 538-540)	
										FACTURA ELECTRÓNICA E001-486 (FOLIO 542-544)	
										FACTURA ELECTRÓNICA E001-514 (FOLIO 546-548)	
										FACTURA ELECTRÓNICA E001-515 (FOLIO 550-552)	
										FACTURA ELECTRÓNICA E001-516 (FOLIO 554-556)	
										FACTURA ELECTRÓNICA E001-518 (FOLIO 558-560)	
										FACTURA ELECTRÓNICA E001-519 (FOLIO 562-564)	





# CONCURSO PÚBLICO N° CP-SM-26-2023-AMSAC-1

SERVICIO DE ESTUDIO HIDROGEOLÓGICO Y DE GEOFÍSICA DE LOS DEPÓSITOS DE RELAVES DE TABLACHACA Y CASAPALCA A CARGO DE ACTIVOS MINEROS SAC, EN LA REGIÓN LIMA.

										FACTURA ELECTRÓNICA E001-526 (FOLIO 566-568)	
12	SHOUGANG HIERRO PERU S.A.A.	ESTUDIO DE ESTABILIDAD DE TALUDES Y ZONAS DE RIESGO DE LA MINA 16 DE SHOUGANG HIERRO PERU S.A.A.	CONTRATO DE LOCACIÓN DE SERVICIOS	3/02/2021	\$ 49,500.00	3.645	180,427.50	CONTRATO FOLIO 574 - 593		FACTURA ELECTRONICA E001-537 (FOLIO 596-598)	
										FACTURA ELECTRONICA E001-552 (FOLIO 600-602)	
13	ACTIVOS MINEROS S.A.C.	SERVICIO DE CONSULTORIA E MONITOREO DE ESTABILIDAD FÍSICA E HIDROLÓGICA EN LOS PROYECTOS A CARGO DE AMSAC EN LIMA (HUAMUYO) Y CAJAMARCA (LA PASTORA - DORADO BARRAGÁN)	CONTRATO GL-C-024- 2021	19/07/2021	S/.270,000.00	1	270,000.00	CONTRATO FOLIO 604 -		FACTURA ELECTRONICA E001-581 (FOLIOS 615 - 617).	
										FACTURA ELECTRONICA E001-586 (FOLIOS 619-621).	
										FACTURA ELECTRONICA E001-593 (FOLIOS 623-625).	
										FACTURA ELECTRONICA E001-608 (FOLIOS 627-629).	
TOTAL FACTURACIÓN							5,067,771.94	CALIFICA			
PUNTAJE TOTAL								65 PUNTOS			

*[Handwritten signature]*



*[Handwritten signature]*



## CONCURSO PÚBLICO N° CP-SM-26-2023-AMSAC-1

### SERVICIO DE ESTUDIO HIDROGEOLÓGICO Y DE GEOFÍSICA DE LOS DEPÓSITOS DE RELAVES DE TABLACHACA Y CASAPALCA A CARGO DE ACTIVOS MINEROS SAC, EN LA REGIÓN LIMA.

#### Requisitos:

El postor debe acreditar un monto facturado acumulado superior a S/ 1'000,000.00 (Un millón con 00/100 soles), por la contratación de servicios de consultoría iguales o similares al objeto de la convocatoria, durante los diez (10) años anteriores a la fecha de la presentación de ofertas que se computarán desde la fecha de la conformidad o emisión del comprobante de pago, según corresponda.

#### Se consideran servicios de consultoría similares a los siguientes:

- Elaboración de Estudios de Impacto Ambiental en los campos de geotecnia y/o hidrología y/o geoquímica y/o hidrogeológicos.
- ✓ Elaboración de Estudios de Ingeniería de factibilidad y/o detalle que incluya los campos de geotecnia y/o hidrología y/o hidrogeología en general.
- ✓ Elaboración de expedientes técnicos que incluya los campos de geotecnia y/o hidrología y/o hidrogeología en general.
- ✓ Estudios Geotécnicos y/o modelamientos geotécnicos en general.
- ✓ Estudios o monitoreos o consultorías o expedientes técnicos de estabilidad física y/o
- ✓ hidrológica y/o geotécnicos y/o geotécnicos y/o geomecánicos en actividades en general y/o
- ✓ Elaboración de Planes de Cierre de Minas y/o
- ✓ Implementación y/o manejo de sistema de gestión de Relaveras y/o desmonteras y/o PAD y/o tajos y/o canteras.
- ✓ Elaboración de expedientes técnicos de obras civiles en general.
- ✓ Levantamientos topográficos de obras civiles en general.
- ✓ Mantenimiento y/o reparación y/o instalación y/o construcción de sondeos de piezómetros
- ✓ Servicios de perforación diamantina en general y/o
- ✓ Instrumentación geotécnica en general y/o supervisión y elaboración de estudios de cuencas y/o Estudios geotécnicos y/o Estudios hidrogeológicos y/o hidráulicos y/o geológicos y/o geofísicos en general (\*).
- ✓ Estudios de Estabilidad en talúdes y/o tajos (OPEN PIT). (\*\*).

#### Acreditación:

La experiencia en la especialidad se acreditará con copia simple de: (i) Contratos u órdenes de servicios y su respectiva conformidad o constancia de prestación; o (ii) ...ación se acredite documental y fehacientemente, cr ...er de depósito, o b). nota de abono, o c) reporte de estado de ...a. o d) cualquier otro documento emitido por Entidad del sistema financiero que acredite al abono, o e) media ...mo comprobante de pa



**Juana Iris Yauri León**  
Miembro del Comité (T)



**Henry Manuel Granados Gave**  
Presidente del Comité (S)



**Sarita de Jesús Niño Burga**  
Miembro del Comité (T)



## CONCURSO PÚBLICO N° CP-SM-26-2023-AMSAC-1

### SERVICIO DE ESTUDIO HIDROGEOLÓGICO Y DE GEOFÍSICA DE LOS DEPÓSITOS DE RELAVES DE TABLACHACA Y CASAPALCA A CARGO DE ACTIVOS MINEROS SAC, EN LA REGIÓN LIMA.

Postor: GEOINSTRUMENTS INTERNATIONAL SOCIEDAD ANONIMA CERRADA

#### B. EXPERIENCIA DEL POSTOR (FACTURACIÓN)

N°	CLIENTE	OBJETO DEL CONTRATO	N° Contrato /O/C /Comprobante de pago	Fecha Suscripción o Cancelación	VAL Contrato	Tipo Cambio	Valor contabilizado (\$/.)	Contrato / Orden Servicio	Conformidad de Servicio	Comprobante de pago	Observaciones
	SAN MARTIN CONTRATISTAS GENERALES	SUMINISTRO E INSTALACIÓN DE INSTRUMENTACIÓN GEOTÉCNICA ( PRESIÓN HIDROSTÁTICA - PIEZÓMETROS AUTOMATIZADOS).	SUBCONTRATO S/N	27/11/2017	\$ 339,502.39	3.248	S/ 1,102,703.76	CONTRATO FOLIOS 049- 066	FOLIO 067		
	J.C CONTRATISTAS GENERALES E.I.R.L.	SERVICIO DE TUBERIAS INCLINOMETRICAS ABS X 3.05 M - CASING	ORDEN DE SERVICIO N° 0001-09927	30/07/2021	\$ 6,372.00	4.044	S/ 25,768.37	ORDEN DE SERVICIO FOLIO 073	ACTA DE CONFORMIDAD DE SERVICIO FOLIO 072	NO PRESENTA	
		SERVICIO DE MONITOREO DE INCLINOMETROS ACTIVIDADES PRELIMINARES	ORDEN DE SERVICIO N°0001-09832	1/07/2021	\$ 24,415.88	3.866	S/ 94,391.79	ORDEN DE SERVICIO FOLIO 074		NO PRESENTA	
		SERVICIO GEOTECNICA DE INCLINOMETROS	ORDEN DE SERVICIO N°0001-09833	1/07/2021	\$ 35,361.19	3.866	S/ 136,706.36	ORDEN DE SERVICIO FOLIO 075		NO PRESENTA	
		SERVICIO DE METRAJES ADICIONALES DE PERFORACIÓN METRAJES ADICIONALES DE INSTRUMENTACIÓN DE INCLINOMETROS - INSTALACIÓN DE 01 PIEZOMETRO DE TUBO ABIERTO	ORDEN DE SERVICIO 0001-09969	9/06/2021	\$ 28,854.43	4.106	S/ 118,476.29	ORDEN DE SERVICIO FOLIO 076		NO PRESENTA	
	PROGRAMA SUBSECTORIAL DE IRRIGACIONES - PSI DEL MINISTERIO DE	SERVICIO DE CONSULTORIA DE SUPERVISIÓN DE LA "FORMULACIÓN DEL PLAN INTEGRAL PARA EL CONTROL DE INUNDACIONES Y "FORMULACIÓN DEL PLAN INTEGRAL PARA EL CONTROL DE INUNDACIONES Y MOVIMIENTOS DE MASA DE LA CUENCA DEL RÍO CAÑETE".	CONTRATO N°052-2019-MINAGRI-PSI	5/04/2019	S/ 1,186,891.20	1.00	S/ 1,186,891.20	CONTRATO FOLIOS 077- 084	CONSTANCIA DE CUMPLIMIENTO DE LA PRESTACIÓN DE SERVICIOS FOLIO 085		
TOTAL FACTURACIÓN							2,664,937.77	CALIFICA			
PUNTAJE TOTAL								65 PUNTOS			







**Requisitos:**

Se consideran servicios de consultoría similares a los siguientes:

✓ Estudios Geotécnicos y/o modelamientos geotécnicos en general.

- ✓ hidroológica y/o geotécnicos y/o geotécnicos y/o geomecánicos en actividades en

general y/o

✓ Elaboración de Planes de Cierre de Minas y/o

✓ Implementación y/o manejo de sistema de gestión de Relaveras y/o desmonteras y/o

PAD y/o tajos y/o canteras.

- ✓ Elaboración de expedientes técnicos de obras civiles en general.

- ✓ Levantamientos topográficos de obras civiles en general.

✓ Mantenimiento y/o reparación y/o instalación y/o construcción de sondeos de

piezómetros

✓ Servicios de perforación diamantina en general y/o

✓ Instrumentación geotécnica en general y/o supervisión y elaboración de estudios de

cuencas y/o Estudios geotécnicos y/o Es

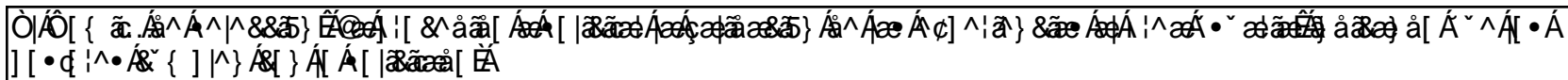
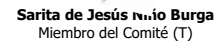
geológicos y/o geofísicos en general (\*).

✓ Estudios de E

**Acreditación:** La experiencia en la especialidad se acreditará con copia simple de: (i) Contratos u órdenes de servicios y su respectiva conformidad o constancia de prestación; o (ii) comprobantes de pago cuya cancelación se acredite documental y fehacientemente, con: a). voucher de depósito, o b). nota de abono, o c) reporte de estado de cuenta, o d). cualquier otro documento emitido por Entidad del sistema financiero que acredite el abono, o e) mediante cancelación en el mismo comprobante de pago



**Henry Manuel Granados Gave**  
Presidente del Comité (S)





## CUADRO DE EVALUACION ECONÓMICA Y ORDEN DE MERITO

### CONCURSO PÚBLICO N° CP-SM-26-2023-AMSAC-1

**SERVICIO DE ESTUDIO HIDROGEOLÓGICO Y DE GEOFÍSICA DE LOS DEPÓSITOS DE RELAVES DE TABLACHACA Y CASAPALCA A CARGO DE ACTIVOS MINEROS SAC, EN LA REGIÓN LIMA.**

P O S T O R	POSTORES		PUNTAJE EVALUACIÓN TECNICA	Oferta Económica S/	EVALUACIÓN ECONÓMICA			PUNTAJE TOTAL PONDERADO		PUNTAJE TOTAL	ORDEN DE PRELACION
	NOMBRE	RUC			Val. Est.	S/ 653,476.07	SOL	Ponderación Técnica	Ponderación Económica		
					Oferta Menor 645,216.26						
					Oferta Económica Rectificada S/.	Puntaje Económico	% Val. Ref				
						100.00					
1	GEOTHECNICAL & ENVIRONMENTAL LABORATORY S.A	20536893700	99.00	891,259.29		72.39	136.387%	79.20	14.48	93.68	2ro
2	CONSORCIO GEOGLOBAL CORP	20545914116	98.00	645,216.26		100.00	98.736%	78.40	20.00	98.40	1do



**Juana Iris Yauri León**  
Miembro del Comité (T)

**Henry Granados Gave**  
Presidente del Comité

**Sarita de Jesús Niño Burga**  
Miembro del Comité



EVALUACIÓN TÉCNICA  
CONCURSO PÚBLICO N° CP-SM-26-2023-AMSAC-1

SERVICIO DE ESTUDIO HIDROGEOLÓGICO Y DE GEOFÍSICA DE LOS DEPÓSITOS DE RELAVES DE TABLACHACA Y CASAPALCA A CARGO DE ACTIVOS MINEROS SAC, EN LA REGIÓN LIMA.

P O S T O R	POSTORES		EVALUACION TECNICA								
	NOMBRE	RUC	EXPERIENCIA DEL POSTOR EN LA ESPECIALIDAD	METODOLOGÍA DE LA PROPUESTA	CAPACITACIÓN DEL PERSONAL CLAVE	EXPERIENCIA DEL PERSONAL CLAVE	INTEGRIDAD EN LA CONTRATACIÓN PÚBLICA	TOTAL	SITUACION		
			65.0	3.0	12.0	18.0	2.0	100.0			
			PUNTAJE MAXIMO	65 pts = Mayor a S/ 1´950,000.00	Desarrolla la metodología = 3	JEFE DEL PROYECTO	JEFE DE PROYECTO >7 AÑOS = 6pts y >6 AÑOS hasta 7 AÑOS = 5 pts	Cuenta con certificación del sistema de GESTIÓN ANTISOBORNO = 2			
				60 pts = Mayor a S/ 1´625,000.00 y <= S/ 1´950,000.00		ESPECIALISTA EN GEOLOGÍA Y GEOTECNIA	ESPECILISTA EN GEOLOGÍA Y GEOTECNIA >6 AÑOS = 6 pts y >5 AÑOS hasta 6 AÑOS = 5pts	No cuenta con certificación del sistema de GESTIÓN ANTISOBORNO = 0			
55pts = Mayor a S/ 1´300,000.00 y <= S/ 1´625,000.00	No desarrolla la metodología = 0	ESPECILISTA EN HIDROGEOLOGÍA E HIDROLOGÍA		ESPECIALISTA EN HIDROGEOLOGÍA E HIDROLOGÍA >6 AÑOS = 6 pts y >5 AÑOS hasta 6 AÑOS = 5 pts							
1	GEOTHECNICAL & ENVIRONMENTAL LABORATORY S.A		ACREDITA EL MONTO FACTURADO VALIDO: S/ 5,067,771.94	CUMPLE CON LO SOLICITADO EN LAS BASES: - Cronograma de ejecución de actividades. - Descripción de las actividades de control. - Matriz de asignación de responsabilidades. PAG. 1185-1459	JEFE DEL PROYECTO= ACREDITA =4 ptos. ESP. EN GEOLOGÍA Y GEOTECNIA = ACREDITA = 4 ptos. ESP. EN HIDROGEOLOGÍA E HIDROLOGÍA = ACREDITA = 4 ptos.	JEFE DE PROYECTO = ACREDITA 9 años,3 meses y 1 4 días de experiencia válida. = 6 ptos. ESP. EN GEOLOGÍA Y GEOTECNIA = ACREDITA 5 año, 9 meses y 15 días de experiencia válida. = 05 ptos. ESP. EN HIDROGEOLOGÍA E HIDROLOGÍA = ACREDITA 8 años, 10 meses y 4 días de experiencia válida. = 6 ptos.	PRESENTA - SE HA VERIFICADO EL REGISTRO EN LA PÁGINA DE INTERCERT (FOLIO 001506)				
			65.00	3.00	12.00	17.00	2.00	99.00	CALIFICADA		
2	GEOINSTRUMENTS INTERNATIONAL SOCIEDAD ANONIMA CERRADA	GEOGLOBAL CORP S.A.C	ACREDITA EL MONTO FACTURADO VALIDO: S/ 2,664,937.77	CUMPLE CON LO SOLICITADO EN LAS BASES: - Cronograma de ejecución de actividades. - Descripción de las actividades de control. - Matriz de asignación de responsabilidades. PAG. 087 AL 130	JEFE DEL PROYECTO= ACREDITA =4ptos. ESP. EN GEOLOGÍA Y GEOTECNIA = ACREDITA = 4 ptos. ESP. EN HIDROGEOLOGÍA E HIDROLOGÍA = ACREDITA = 4 ptos.	JEFE DE PROYECTO = ACREDITA 7años,6 meses y 23 días de experiencia válida. = 6 ptos. ESP. EN GEOLOGÍA Y GEOTECNIA = ACREDITA 6 año, 1 meses y 24 días de experiencia válida. = 06 ptos. ESP. EN HIDROGEOLOGÍA E HIDROLOGÍA = ACREDITA 6 años, 1 mes y 28 días de experiencia válida. = 6 ptos.	NO PRESENTA				
	CONSORCIO GEOGLOBAL CORP		65.00	3.00	12.00	18.00	0.00	98.00	CALIFICADA		

  
Henry Manuel Granados Gave  
Presidente del Comité (S)

  
Juana Iris Yauri Gave  
Miembro del Comité (T)

  
Sarita de Jesús Niño Burga  
Miembro del Comité (T)



RUC N° 20611248041

# REGISTRO NACIONAL DE PROVEEDORES

## CONSTANCIA DE INSCRIPCIÓN PARA SER PARTICIPANTE, POSTOR Y CONTRATISTA

### GEOGLOBAL CORP SOCIEDAD ANONIMA CERRADA

Domiciliado en: AV.LOS LIBERTADORES NRO. 533 DPTO. 602 URB. FUNDO CONDE DE SAN ISIDRO LIMA - LIMA - SAN ISIDRO (Según información declarada en la SUNAT)

**Se encuentra con inscripción vigente en los siguientes registros:**

---

**PROVEEDOR DE BIENES**

Vigencia : Desde 19/03/2024

---

**PROVEEDOR DE SERVICIOS**

Vigencia : Desde 19/03/2024

---

**FECHA IMPRESIÓN: 18/07/2024**

**Nota:**

Para mayor información la Entidad deberá verificar el estado actual de la vigencia de inscripción del proveedor en la página web del RNP: [www.rnp.gob.pe](http://www.rnp.gob.pe) - opción [Verifique su Inscripción.](#)

[Retornar](#)[Imprimir](#)



RUC N° 20545914116

# REGISTRO NACIONAL DE PROVEEDORES

## CONSTANCIA DE INSCRIPCIÓN PARA SER PARTICIPANTE, POSTOR Y CONTRATISTA

### GEOINSTRUMENTS INTERNATIONAL SOCIEDAD ANONIMA CERRADA

Domiciliado en: CAL.LOS LIBERTADORES NRO. 533 DPTO. 602 LIMA - LIMA - SAN ISIDRO  
(Según información declarada en la SUNAT)

**Se encuentra con inscripción vigente en los siguientes registros:**

---

#### PROVEEDOR DE BIENES

Vigencia : Desde 01/04/2023

---

#### PROVEEDOR DE SERVICIOS

Vigencia : Desde 01/04/2023

---

**FECHA IMPRESIÓN: 18/07/2024**

#### Nota:

\* De acuerdo al artículo 15 del Reglamento de la Ley de Contrataciones del Estado, aprobado por D.S. N° 344-2018-EF, vigente a partir del 30/01/2019, la especialidad se denomina "Consultoría de obras en edificaciones y afines".

Para mayor información la Entidad deberá verificar el estado actual de la vigencia de inscripción del proveedor en la página web del RNP: [www.rnp.gob.pe](http://www.rnp.gob.pe) - opción [Verifique su Inscripción.](#)

[Retornar](#)[Imprimir](#)

Buscador de Proveedores del Estado

Buscar...

Inicio > **Búsqueda** > Ficha Única del Proveedor

Actualizado al 18/07/2024 a las 16:10 

# GEOINSTRUMENTS INTERNATIONAL SOCIEDAD ANONIMA CERRADA

Vigentes: 

BIENES

SERVICIOS

No vigentes: 

EJECUTOR DE OBRA

CONSULTOR DE OBRA

- RUC (\*)** : 20545914116
- Teléfono (\*)** : 945569257
- Email (\*)** : [ragalvezrojas@gmail.com](mailto:ragalvezrojas@gmail.com)
- Domicilio (\*\*)** : LIMA / LIMA / SAN ISIDRO
- CMC (\*)** : S/ 500,000.00
- CLC (\*)** : S/ 500,000.00
- Estado (\*\*)** : ACTIVO
- Condición (\*\*)** : HABIDO
- Tipo de Contribuyente (\*\*)** : SOCIEDAD ANONIMA CERRADA
- Especialidades (\*)**:

CATEGORÍA A

 Consultoría en obras de saneamiento y afines

CATEGORÍA A

 Consultoría en obras electromecánicas, energéticas, telecomunicaciones y afines

CATEGORÍA A

 Consultoría en obras de represas , irrigaciones y afines

CATEGORÍA A

 Consultoría en obras urbanas edificaciones y afines

CATEGORÍA A

 Consultoría en obras viales, puertos y afines

[Ver menos](#) 

Desempeño: 

<div>1</div> <div>Sanciones del TCE</div>	<div>0</div> <div>Penalidades</div>
<div>0</div> <div>Inhabilitación por Mandato Judicial</div>	<div>0</div> <div>Inhabilitación Administrativa</div>

18/7/24, 16:10

Buscador de Proveedores del Estado

<div>0</div> <div>SUNAT</div>	<div>0.8</div> <div>SBS</div>
-------------------------------	-------------------------------

La información del desempeño corresponde a los cuatro últimos años.

Las sanciones mostradas son impuestas por el Tribunal de Contrataciones del Estado (TCE).

La entidad contratante es la responsable de registrar los contratos, las órdenes de compra, las órdenes de servicio y las penalidades que se muestran en el Buscador de Proveedores del Estado.

La información que se muestra corresponde a: i) contratos derivados de procedimientos de selección; y ii) órdenes de compra y de servicio del tipo: hasta 3UIT (DL 1017), de hasta 8UIT (Ley 30225), de hasta 9UIT (DU 16-2022), catálogo electrónico, servicios públicos y otras contrataciones sin proceso de selección previo.

Cabe precisar, que no se muestran las órdenes de compra y de servicio registradas por la entidad del tipo: derivados de procedimientos de selección, exoneraciones/contratación directa, decretos de urgencia, regímenes especiales, convenio entre entidades y artículo 5 del reglamento de Petroperú.

Conformación Societaria (\*)

Socios/Accionistas

- GALVEZ ROJAS DE PILON ROSA AMELIA

Tipo de Documento: D.N.I. - 17922170
- PILON GALVEZ JANNCARLOS NOELE

Tipo de Documento: D.N.I. - 43022757

[Ver todos >](#)

Representantes

- GALVEZ ROJAS DE PILON ROSA AMELIA

Tipo de Documento: D.N.I. - 17922170

Órganos de Administración

- CCALLO HUAQUISTO FREDDY JAVIER

Tipo de Documento: D.N.I. - 80201053

CARGO: Director
- GALVEZ ROJAS DE PILON ROSA AMELIA

Tipo de Documento: D.N.I. - 17922170

CARGO: Presidente

[Ver todos >](#)

Empresas Liderada por Mujer (\*)(\*\*\*)

Para personas jurídicas se considera una participación societaria mayoritariamente de mujeres (mayor al 50%); y para personas naturales se considera el género femenino

Actualizado al 17/04/2024





Fuentes:

- (\*) Registro Nacional de Proveedores del Organismo Supervisor de las Contrataciones del Estado
- (\*\*) Superintendencia Nacional de Aduanas y Administración Tributaria
- (\*\*\*) Registro Nacional de Identificación y Estado Civil

Proveedores sancionados por organismos internacionales para contratar con el Estado

- Listado del Banco Mundial de empresas e individuos no elegibles
- Listado del BID de empresas y personas sancionadas

Experiencia del Proveedor

**Acreditada en el RNP**Experiencia de obras públicas y privadas acreditadas por los consultores y ejecutores de obras.

[Ver Detalle](#)

**Publicada en el SEACE**

Contratos y órdenes de los proveedores de bienes, servicios, ejecutores y consultores de obras publicados por las entidades en el SEACE.

[Ver Detalle](#)

 [Imprime Constancia RNP](#) 

¿Quieres saber si la empresa tiene a sus trabajadores en planilla electrónica?

La Superintendencia Nacional de Fiscalización Laboral (SUNAFIL) ha puesto en marcha el aplicativo “Chequea tu contratista”. Para acceder, puedes hacerlo desde este enlace el cual te vinculará al aplicativo, donde debes ingresar tu usuario (número de RUC o DNI) y clave SOL.

[Chequea tu contratista](#)

¿Necesita actualizar la información de la Ficha Única del Proveedor (FUP)?

En caso el proveedor requiera actualizar su denominación o razón social, domicilio y/o conformación jurídica, debe realizar la actualización de información legal, de acuerdo a la Directiva N° 001-2020-OSCE/CD



¿Hay algo que mejorar en esta página?



COPYRIGHT 2018

Buscador de Proveedores del Estado

Buscar...

[Inicio](#) > [Búsqueda](#) > [Ficha Única del Proveedor](#) > [Antecedentes](#)

# GEOINSTRUMENTS INTERNATIONAL SOCIEDAD ANONIMA CERRADA

## Sanciones del TCE (1)

Las sanciones mostradas son impuestas por el Tribunal de Contrataciones del Estado (TCE), y son aquellas que se aplican a los proveedores cuando estos incurren en las infracciones previstas en el artículo 50 de la Ley.

Conforme a lo establecido en la norma, los períodos de sanción impuestos por el Tribunal de Contrataciones del Estado – TCE, pueden ser suspendidos por el otorgamiento de medidas cautelares dispuestas mediante mandato judicial, razón por la cual, al quedar canceladas o extintas dichas medidas, las fechas de inicio y fin de una sanción son modificadas.

Sanción por Multa	Fecha de resolución firme: 06/01/2021
	Fecha: Del 15/01/2021 al 15/07/2021
	Motivo: <ul style="list-style-type: none"><li>Incumplir con su obligación de perfeccionar el contrato o de formalizar Acuerdos Marco.</li></ul>
	Monto: 2049137.12
	Numero de resolución: 2742-2020-TCE-S2

## Penalidades (0)

El proveedor no cuenta con penalidades registradas por la entidad

Un proveedor puede recibir una penalidad ante el incumplimiento injustificado de sus obligaciones contractuales. Las penalidades son un castigo monetario y no representa ningún impedimento para ser proveedor del estado. La entidad contratante es la responsable de registrar las penalidades que se muestran en el Buscador de Proveedores del Estado.

## Inhabilitación por mandato judicial (0)

El proveedor no cuenta con inhabilitaciones por mandato judicial

Las inhabilitaciones mostradas son impuestas por el Poder Judicial y comunicadas al OSCE a través de la mesa de partes para su registro como un impedimento para contratar con el estado.

## Inhabilitación administrativa (0)

El proveedor no cuenta con inhabilitaciones administrativas

Las inhabilitaciones administrativas son impuestas por otras entidades y comunicadas al OSCE a través de la mesa de partes para su registro como un impedimento para contratar con el estado.



¿Hay algo que mejorar en esta página?



COPYRIGHT 2018

Buscador de Proveedores del Estado

Buscar...

Inicio > Búsqueda > Ficha Única del Proveedor

Actualizado al 18/07/2024 a las 16:12 

# GEOGLOBAL CORP SOCIEDAD ANONIMA CERRADA

Vigentes: BIENES SERVICIOS

- 

RUC (\*)

: 20611248041
- 

Teléfono (\*)

: 945569257
- 

Email (\*)

: [ragalvezrojas@gmail.com](mailto:ragalvezrojas@gmail.com)
- 

Domicilio (\*\*)

: LIMA / LIMA / SAN ISIDRO
- 

Estado (\*\*)

: ACTIVO
- 

Condición (\*\*)

: HABIDO
- 

Tipo de Contribuyente (\*\*)

: SOCIEDAD ANONIMA CERRADA

[Ver menos](#) 

Desempeño: 

<div>0</div> <div>Sanciones del TCE</div>	<div>0</div> <div>Penalidades</div>
<div>0</div> <div>Inhabilitación por Mandato Judicial</div>	<div>0</div> <div>Inhabilitación Administrativa</div>
<div>0</div> <div>SUNAT</div>	<div>0</div> <div>SBS</div>

La información del desempeño corresponde a los cuatro últimos años.

Las sanciones mostradas son impuestas por el Tribunal de Contrataciones del Estado (TCE).

La entidad contratante es la responsable de registrar los contratos, las órdenes de compra, las órdenes de servicio y las penalidades que se muestran en el Buscador de Proveedores del Estado.

La información que se muestra corresponde a: i) contratos derivados de procedimientos de selección; y ii) órdenes de compra y de servicio del tipo: hasta 3UIT (DL 1017), de hasta 8UIT (Ley 30225), de hasta 9UIT (DU 16-2022), catálogo electrónico, servicios públicos y otras contrataciones sin proceso de selección previo.

Cabe precisar, que no se muestran las órdenes de compra y de servicio registradas por la entidad del tipo: derivados de procedimientos de selección, exoneraciones/contratación directa, decretos de urgencia, regímenes especiales, convenio entre entidades y artículo 5 del reglamento de Petroperú.

Conformación Societaria (\*)

Socios/Accionistas

<div><div>GALVEZ ROJAS DE PILON ROSA AMELIA</div><div>Tipo de Documento: D.N.I. - 17922170</div></div>
<div><div>PILON GALVEZ JANNCARLOS NOELE</div><div>Tipo de Documento: D.N.I. - 43022757</div></div>

[Ver todos >](#)

Representantes

<div><div>GALVEZ ROJAS DE PILON ROSA AMELIA</div><div>Tipo de Documento: D.N.I. - 17922170</div></div>
--

Órganos de Administración

<div><div>CRUZ ROQUE CRISTOBAL</div><div>Tipo de Documento: D.N.I. - 74128956</div><div>CARGO: Vice Presidente</div></div>
<div><div>PILON GALVEZ JEAN PIERRE RICARDO</div><div>Tipo de Documento: D.N.I. - 44675405</div><div>CARGO: Presidente</div></div>

[Ver todos >](#)

Empresas Liderada por Mujer (\*)(\*\*)

Para personas jurídicas se considera una participación societaria mayoritariamente de mujeres (mayor al 50%); y para personas naturales se considera el género femenino

Actualizado al 17/04/2024



Fuentes:  
(\*) Registro Nacional de Proveedores del Organismo Supervisor de las Contrataciones del Estado  
(\*\*) Superintendencia Nacional de Aduanas y Administración Tributaria  
(\*\*\*) Registro Nacional de Identificación y Estado Civil

Proveedores sancionados por organismos internacionales para contratar con el Estado

- [Listado del Banco Mundial de empresas e individuos no elegibles](#)
- [Listado del BID de empresas y personas sancionadas](#)

Experiencia del Proveedor

<div>Publicada en el SEACE</div>
----------------------------------

Contratos y órdenes de los proveedores de bienes, servicios, ejecutores y consultores de obras publicados por las entidades en el SEACE.

[Ver Detalle](#)

 [Imprime Constancia RNP](#) 

**¿Quieres saber si la empresa tiene a sus trabajadores en planilla electrónica?**

La Superintendencia Nacional de Fiscalización Laboral (SUNAFIL) ha puesto en marcha el aplicativo “Chequea tu contratista”. Para acceder, puedes hacerlo desde este enlace el cual te vinculará al aplicativo, donde debes ingresar tu usuario (número de RUC o DNI) y clave SOL.

[Chequea tu contratista](#)

**¿Necesita actualizar la información de la Ficha Única del Proveedor (FUP)?**

En caso el proveedor requiera actualizar su denominación o razón social, domicilio y/o conformación jurídica, debe realizar la actualización de información legal, de acuerdo a la Directiva N° 001-2020-OSCE/CD



¿Hay algo que mejorar en esta página?



COPYRIGHT 2018

# Consulta RUC

## Resultado de la Búsqueda

**Número de RUC:**

20611248041 - GEOGLOBAL CORP SOCIEDAD ANONIMA CERRADA

**Tipo Contribuyente:**

SOCIEDAD ANONIMA CERRADA

**Nombre Comercial:**

-

**Fecha de Inscripción:**

08/07/2023

**Fecha de Inicio de Actividades:**

10/07/2023

**Estado del Contribuyente:**

ACTIVO

**Condición del Contribuyente:**

HABIDO

**Domicilio Fiscal:**

AV. LOS LIBERTADORES NRO. 533 DPTO. 602 URB. FUNDO CONDE DE SAN ISIDRO LIMA - LIMA - SAN ISIDRO

**Sistema Emisión de Comprobante:**

COMPUTARIZADO

**Actividad Comercio Exterior:**

SIN ACTIVIDAD

**Sistema Contabilidad:**

COMPUTARIZADO

**Actividad(es) Económica(s):**

Principal - 7110 - ACTIVIDADES DE ARQUITECTURA E INGENIERÍA Y ACTIVIDADES CONEXAS DE CONSULTORÍA TÉCNICA

Secundaria 1 - 4669 - VENTA AL POR MAYOR DE DESPERDICIOS, DESECHOS Y CHATARRA Y OTROS PRODUCTOS N.C.P.

**Comprobantes de Pago c/aut. de impresión (F. 806 u 816):**

NINGUNO



**Sistema de Emisión Electrónica:**

FACTURA PORTAL DESDE 11/07/2023

**Emisor electrónico desde:**

11/07/2023

**Comprobantes Electrónicos:**

FACTURA (desde 11/07/2023)

**Afiliado al PLE desde:**

-

**Padrones:**

NINGUNO

Fecha consulta: 18/07/2024 16:12

© 1997 - 2024 SUNAT Derechos Reservados

# Consulta RUC

## Resultado de la Búsqueda

**Número de RUC:**

20545914116 - GEOINSTRUMENTS INTERNATIONAL SOCIEDAD ANONIMA CERRADA

**Tipo Contribuyente:**

SOCIEDAD ANONIMA CERRADA

**Nombre Comercial:**

-

**Fecha de Inscripción:**

02/12/2011

**Fecha de Inicio de Actividades:**

29/12/2011

**Estado del Contribuyente:**

ACTIVO

**Condición del Contribuyente:**

HABIDO

**Domicilio Fiscal:**

CAL.LOS LIBERTADORES NRO. 533 DPTO. 602 LIMA - LIMA - SAN ISIDRO

**Sistema Emisión de Comprobante:**

MANUAL

**Actividad Comercio Exterior:**

IMPORTADOR/EXPORTADOR

**Sistema Contabilidad:**

COMPUTARIZADO

**Actividad(es) Económica(s):**

Principal - 7110 - ACTIVIDADES DE ARQUITECTURA E INGENIERÍA Y ACTIVIDADES CONEXAS DE CONSULTORÍA TÉCNICA

Secundaria 1 - 4690 - VENTA AL POR MAYOR NO ESPECIALIZADA

Secundaria 2 - 7020 - ACTIVIDADES DE CONSULTORÍA DE GESTIÓN

**Comprobantes de Pago c/aut. de impresión (F. 806 u 816):**

FACTURA

BOLETA DE VENTA

NOTA DE CREDITO

NOTA DE DEBITO

GUIA DE REMISION - REMITENTE

**Sistema de Emisión Electrónica:**

FACTURA PORTAL DESDE 07/05/2018

BOLETA PORTAL DESDE 25/09/2018

DESDE LOS SISTEMAS DEL CONTRIBUYENTE. AUTORIZ DESDE 07/05/2018

SEE-FACTURADOR . AUTORIZ DESDE 09/05/2018

**Emisor electrónico desde:**

07/05/2018

**Comprobantes Electrónicos:**

BOLETA (desde 07/05/2018),FACTURA (desde 07/05/2018),GUIA (desde 01/12/2018)

**Afiliado al PLE desde:**

01/01/2014

**Padrones:**

NINGUNO

Fecha consulta: 18/07/2024 16:10

© 1997 - 2024 SUNAT Derechos Reservados

ORGANISMO SUPERVISOR DE LAS CONTRATACIONES DEL ESTADO - OSCE

DIRECCION DEL REGISTRO NACIONAL DE PROVEEDORES

SUBDIRECCION DE SERVICIOS DE INFORMACION REGISTRAL Y FIDELIZACIÓN DEL PROVEEDOR

Relación de proveedores sancionados por el Tribunal de Contrataciones del Estado con sanción vigente

Buscar por Nombre/Razón o Denominación Social:


Buscar 🔍

Buscar por RUC/Código de Proveedor Extranjero no domiciliado:

20545914116

Buscar 🔍

Listar todos ☰

 [Refrescar código](#)

Ingrese el Código de la imagen

(\*) Para visualizar la información de los Socios, Representante y los Órganos de Administración, a la fecha de la infracción, hacer click sobre el RUC del Proveedor

En la relación de proveedores sancionados por el Tribunal de Contrataciones del Estado NO FIGURA sanción vigente para el RUC/Código de Extranjero No Domiciliado: **20545914116** consultado.

Fecha de Consulta: **18/07/2024**

Imprimir 🖨

Exportar Excel 📄

ORGANISMO SUPERVISOR DE LAS CONTRATACIONES DEL ESTADO - OSCE

DIRECCION DEL REGISTRO NACIONAL DE PROVEEDORES

SUBDIRECCION DE SERVICIOS DE INFORMACION REGISTRAL Y FIDELIZACIÓN DEL PROVEEDOR

Relación de proveedores sancionados por el Tribunal de Contrataciones del Estado con sanción vigente

Buscar por Nombre/Razón o Denominación Social:


Buscar 🔍

Buscar por RUC/Código de Proveedor Extranjero no domiciliado:

20611248041

Buscar 🔍

Listar todos ☰

 [Refrescar código](#)

Ingrese el Código de la imagen

(\*) Para visualizar la información de los Socios, Representante y los Órganos de Administración, a la fecha de la infracción, hacer click sobre el RUC del Proveedor

En la relación de proveedores sancionados por el Tribunal de Contrataciones del Estado NO FIGURA sanción vigente para el RUC/Código de Extranjero No Domiciliado: **20611248041** consultado.

Fecha de Consulta: **18/07/2024**

Imprimir 🖨

Exportar Excel ⬇

CONCURSO PÚBLICO N° CP-SM-26-2023-AMSAC-1

CONTRATACIÓN DEL SERVICIO DE CONSULTORÍA ESTUDIO HIDROGEOLÓGICO Y DE GEOFÍSICA DE LOS DEPÓSITOS DE RELAYERAS DE TABLACHACA Y CASAPALCA A CARGO DE ACTIVOS MINEROS S.A.C., EN LA REGIÓN LIMA.

# OFERTA ECONÓMICA



Geotechnical & Environmental Laboratory S.A.





## ANEXO N° 7

## OFERTA ECONÓMICA

Señores  
**COMITÉ DE SELECCIÓN**  
**CONCURSO PÚBLICO N° CP-SM-26-2023-AMSAC-1**

Presente. -


Es grato dirigirme a usted, para hacer de su conocimiento que, de acuerdo con las bases, mi oferta económica es la siguiente:

CONCEPTO	CANTIDAD	PRECIO UNITARIO	PRECIO TOTAL
CONTRATACIÓN DEL SERVICIO DE CONSULTORÍA ESTUDIO HIDROGEOLÓGICO Y DE GEOFISICA DE LOS DEPOSITOS DE RELAVERAS DE TABLACHACA Y CASAPALCA A CARGO DE ACTIVOS MINEROS SAC, EN LA REGIÓN LIMA	1.00	S/ 891,259.29	S/ 891,259.29
<b>TOTAL</b>			S/ 891,259.29

El precio de la oferta en **SOLES (S/)** incluye todos los tributos, seguros, transporte, inspecciones, pruebas y, de ser el caso, los costos laborales conforme a la legislación vigente, así como cualquier otro concepto que pueda tener incidencia sobre el costo del servicio a contratar; excepto la de aquellos postores que gocen de alguna exoneración legal, no incluirán en el precio de su oferta los tributos respectivos.

Lima, 30 de mayo de 2024

**G&E LABORATORY S.A.**

  
-----  
**Luis E. Espinoza Rojas**  
Gerente General  
RUC: 20536893700

-----  
**LUIS EDINSON ESPINOZA ROJAS**  
DNI N° 41553793  
REPRESENTANTE LEGAL  
G&E LABORATORY S.A.











**ACTIVOS MINEROS S.A.C.**  
**BASES INTEGRADAS CP-SM-26-2023-AMSAC-1**

ITEM	DESCRIPCIÓN	UNIDAD	CANTIDAD	PRECIO UNITARIO	COSTO PARCIAL	SUBTOTAL
<b>1</b>	<b>ACTIVIDADES PRELIMINARES</b>					
1.01	Movilización y desmovilización de materiales y equipos	glb	1.00			S/ 15,000.00
1.02	Plan SSOMA y Gestión de RRSS (incluye supervisión SSOMA)	glb	1.00	S/ 10,000.00	S/ 10,000.00	
<b>2</b>	<b>MONITOREO AMBIENTAL</b>			S/ 5,000.00	S/ 5,000.00	
2.01	Monitoreo y análisis de Agua superficial - ECA DS 004-2017- MINAM (Agua Categoría 1 Sub Categoría A2; Especiación Fe- 2 y Fe-3)	und	8.00	S/ 2,370.00	S/ 18,960.00	S/ 53,100.00
2.02	Monitoreo y análisis de efluentes - LMP-DS-010-2010-MINAM	und	2.00	S/ 370.00	S/ 740.00	
2.03	Agua subterránea (piezómetros y/o manantiales) - (Aniones, metales totales y disueltos)	und	10.00	S/ 380.00	S/ 3,800.00	
2.04	Calidad de suelo - ECA DS 011-2017-MINAM	und	8.00	S/ 1,500.00	S/ 12,000.00	
2.05	Sedimentos (Orgánicos e Inorgánicos)	und	8.00	S/ 1,500.00	S/ 12,000.00	
2.06	Hidrobiología (Plancton, bentos, perifiton y necton)	muestra	8.00	S/ 700.00	S/ 5,600.00	
<b>3</b>	<b>CARACTERIZACIÓN DE EFLUENTES</b>					
3.01	Prueba de jarras	Und	2.00	S/ 29,125.00	S/ 58,250.00	S/ 75,270.00
3.02	Prueba de decantación	Und	2.00	S/ 2,300.00	S/ 4,600.00	
3.03	Gravedad específica de sólidos	und	2.00	S/ 2,760.00	S/ 5,520.00	
3.04	Gravedad específica de lodos	und	2.00	S/ 3,450.00	S/ 6,900.00	
<b>4</b>	<b>LEVANTAMIENTO TOPOGRÁFICO</b>					
4.01	Topografía a detalle superficial	ha	20.0	S/ 800.00	S/ 16,000.00	S/ 16,000.00
<b>5</b>	<b>GEOQUÍMICO</b>					
5.01	Análisis mineralógico	Und	4.00	S/ 3,000.00	S/ 12,000.00	S/ 14,800.00
5.02	ABA	Und	4.00	S/ 350.00	S/ 1,400.00	
5.03	NAG	Und	4.00	S/ 350.00	S/ 1,400.00	
<b>6</b>	<b>GEOTECNIA</b>					
6.01	Calicatas	Und	4.00	S/ 1,000.00	S/ 4,000.00	S/ 47,310.00
6.02	Granulometría	Und	4.00	S/ 120.00	S/ 480.00	
6.03	Límites de Atterberg	Und	4.00	S/ 70.00	S/ 280.00	
6.04	Contenido de humedad	Und	4.00	S/ 30.00	S/ 120.00	
6.05	Densidad natural	Und	4.00	S/ 200.00	S/ 800.00	
6.06	Densidad máxima	Und	4.00	S/ 200.00	S/ 800.00	
6.07	Densidad mínima	Und	4.00	S/ 150.00	S/ 600.00	
6.08	Peso específico de sólidos	Und	4.00	S/ 70.00	S/ 280.00	
6.09	Límite de contracción	Und	4.00	S/ 100.00	S/ 400.00	
6.1	Sulfatos	Und	4.00	S/ 250.00	S/ 1,000.00	
6.11	Corte directo	Und	4.00	S/ 500.00	S/ 2,000.00	
6.14	DPL o DPM	Und	4.00	S/ 200.00	S/ 800.00	
6.16	Refracción sísmica	Km	4.00	S/ 8,000.00	S/ 32,000.00	
6.17	MASW	Pto	5.00	S/ 750.00	S/ 3,750.00	
<b>7</b>	<b>HIDROGEOLOGÍA Y MONITOREO GEOFÍSICO</b>					
7.01	Perforación con fines geotécnicos e hidrogeológicos con instalación de piezómetros, incluido todos los costos: Logeo y ensayos (Lefranc y Lugeon), etc	M	280.00	S/ 1,037.72	S/ 290,562.50	S/ 322,562.50





**ACTIVOS MINEROS S.A.C.**  
**BASES INTEGRADAS CP-SM-26-2023-AMSAC-1**

ÍTEM	DESCRIPCIÓN	UNIDAD	CANTIDAD	PRECIO UNITARIO	COSTO PARCIAL	SUBTOTAL
	- (4 piez. x 50 m y 2 piez. x 40 m)					
7.02	Tomografía eléctrica	Km	4.00	S/ 8,000.00	S/ 32,000.00	
<b>Costo Directo</b>						S/ 544,042.50
Gastos Generales (28.83%)						S/ 156,857.73
Utilidades (10%)						S/ 54,404.25
<b>Subtotal</b>						S/ 755,304.48
IGV (18%)						S/ 135,954.81
<b>Total</b>						<b>S/ 891,259.29</b>





**ANEXO N°7**  
**OFERTA ECONOMICA**

Señores  
COMITÉ DE SELECCIÓN  
CONCURSO PUBLICO N° CP-SM-26-2023-AMSAC-1

Presente

Es grato dirigirme a usted, para hacer de su conocimiento que, de acuerdo con las bases, mi oferta es la siguiente:

ÍTEM	DESCRIPCIÓN	UNIDAD	CANTIDAD	PRECIO UNITARIO	COSTO PARCIAL	SUBTOTAL
<b>1.00</b>	<b>ACTIVIDADES PRELIMINARES</b>					
1.01	Movilización y desmovilización de materiales y equipos	glb	1.00	25000.00		25000.00
1.02	Plan SSOMA y Gestión de RRSS (incluye supervisión SSOMA)	glb	1.00	20000.00		20000.00
<b>2.00</b>	<b>MONITOREO AMBIENTAL</b>					
2.01	Monitoreo y análisis de Agua superficial - ECA DS 004- 2017-MINAM (Agua Categoría 1 Sub Categoría A2; Especiación Fe-2 y Fe-3)	und	8.00	3000.00		24000.00
2.02	Monitoreo y análisis de efluentes - LMP- DS-010-2010- MINAM	und	2.00	600.00		1200.00
2.03	Agua subterránea (piezómetros y/o manantiales) - (Aniones, metales totales y disueltos)	und	10.00	500.00		5000.00
2.04	Calidad de suelo - ECA DS 011-2017-MINAM	und	8.00	1321.00		10568.00
2.05	Sedimentos (Orgánicos e Inorgánicos)	und	8.00	560.00		4480.00
2.06	Hidrobiología (Plancton, bentos, perifiton y necton)	muestra	8.00	865.00		6920.00
<b>3.00</b>	<b>CARACTERIZACIÓN DE EFLUENTES</b>					
3.01	Prueba de jarras	Und	2.00	2300.00		4600.00
3.02	Prueba de decantación	Und	2.00	2300.00		4600.00
3.03	Gravedad específica de sólidos	und	2.00	2300.00		4600.00
3.04	Gravedad específica de lodos	und	2.00	2300.00		4600.00
<b>4.00</b>	<b>LEVANTAMIENTO TOPOGRAFICO</b>					
4.01	Topografía a detalle superficial	ha	20.00	1600.00		32000.00
<b>5.00</b>	<b>GEOQUIMICO</b>					
5.01	Análisis mineralógico	Und	4.00	1950.00		7800.00
5.02	ABA	Und	4.00	1520.00		6080.00
5.03	NAG	Und	4.00	1800.00		7200.00
<b>6.00</b>	<b>GEOTECNIA</b>					
6.01	Calicatas	Und	4.00	700.00		2800.00
6.02	Granulometría	Und	4.00	120.00		480.00
6.03	Sulfatos	Und	4.00	100.00		400.00
6.04	Contenido de humedad	Und	4.00	140.00		560.00
6.05	Densidad natural	Und	4.00	100.00		400.00
6.06	Densidad máxima	Und	4.00	140.00		560.00
6.07	Densidad mínima	Und	4.00	140.00		560.00
6.08	Peso específico de sólidos	Und	4.00	100.00		400.00
6.09	Límite de contracción	Und	4.00	180.00		720.00
6.10	Sulfatos	Und	4.00	140.00		560.00
6.11	Corte directo	Und	4.00	800.00		3200.00
6.14	DPL o DPM	Und	4.00	1900.00		7600.00
6.16	Refracción sísmica	Und	4.00	1000.00		4000.00
6.17	MASW	Und	5.00	1000.00		5000.00
<b>7.00</b>	<b>HIDROGEOLOGÍA Y MONITOREO GEOFÍSICO</b>					
7.01	Perforación con fines geotécnicos e hidrogeológicos con instalación de piezómetros, incluido todos los costos: Logeo y ensayos (Lefranc y Lugeon), etc - (4 piez. x 50 m y 2 piez. x 40 m)	m	280.00	920.00		257600.00
7.02	Tomografía eléctrica	Km	4.00	7600.00		30400.00
				<b>Costo Directo</b>		483888.00
				<b>Gastos Generales (%)</b>		24194.40
				<b>Utilidades (%)</b>		38711.04
				<b>Subtotal</b>		546793.44
				<b>IGV (18%)</b>		98422.82
				<b>Total</b>		645216.26

El precio de la oferta SOLES incluye todos los tributos, seguros, transporte, inspecciones, pruebas y, de ser el caso, los costos laborales conforme a la legislación vigente, así como cualquier otro concepto que pueda tener incidencia sobre el costo del servicio a contratar; excepto la de aquellos postores que gocen de alguna exoneración legal, no incluirán en el precio de su oferta los tributos respectivos

Lima, 30 de mayo del 2024

  
**CONSORCIO GEOGLOBAL COMP**  
**ROSA AMELIA GALVEZ P. LAS**  
**REPRESENTANTE COMÚN**