



BASES ESTÁNDAR DE ADJUDICACIÓN SIMPLIFICADA PARA LA CONTRATACIÓN DEL SERVICIO DE CONSULTORÍA DE OBRA



Aprobado mediante Directiva N° 001-2019-OSCE/CD



SUB DIRECCIÓN DE NORMATIVIDAD – DIRECCIÓN TÉCNICO NORMATIVA
ORGANISMO SUPERVISOR DE LAS CONTRATACIONES DEL ESTADO - OSCE



MUNICIPALIDAD DISTRITAL DE INKAWASI
BASES INTEGRADAS DE LA ADJUDICACIÓN SIMPLIFICADA N°25-2024-MDI/CS-1

SIMBOLOGÍA UTILIZADA:

N°	Símbolo	Descripción
1	[ABC] / [.....]	La información solicitada dentro de los corchetes sombreados debe ser completada por la Entidad durante la elaboración de las bases.
2	[ABC] / [.....]	Es una indicación, o información que deberá ser completada por la Entidad con posterioridad al otorgamiento de la buena pro para el caso específico de la elaboración de la PROFORMA DEL CONTRATO; o por los proveedores, en el caso de los ANEXOS de la oferta.
3	<div>Importante</div> <ul style="list-style-type: none"> • Abc 	Se refiere a consideraciones importantes a tener en cuenta por el órgano encargado de las contrataciones o comité de selección, según corresponda y por los proveedores.
4	<div>Advertencia</div> <ul style="list-style-type: none"> • Abc 	Se refiere a advertencias a tener en cuenta por el órgano encargado de las contrataciones o comité de selección, según corresponda y por los proveedores.
5	<div>Importante para la Entidad</div> <ul style="list-style-type: none"> • Xyz 	Se refiere a consideraciones importantes a tener en cuenta por el órgano encargado de las contrataciones o comité de selección, según corresponda y deben ser eliminadas una vez culminada la elaboración de las bases.

CARACTERÍSTICAS DEL DOCUMENTO:

Las bases estándar deben ser elaboradas en formato WORD, y deben tener las siguientes características:

N°	Características	Parámetros
1	Márgenes	Superior : 2.5 cm Inferior: 2.5 cm Izquierda: 2.5 cm Derecha: 2.5 cm
2	Fuente	Arial
3	Estilo de Fuente	Normal: Para el contenido en general Cursiva: Para el encabezado y pie de página Para las Consideraciones importantes (Ítem 3 del cuadro anterior)
4	Color de Fuente	Automático: Para el contenido en general Azul : Para las Consideraciones importantes (Ítem 3 del cuadro anterior)
5	Tamaño de Letra	16 : Para las dos primeras hojas de las Secciones General y Específica 11 : Para el nombre de los Capítulos. 10 : Para el cuerpo del documento en general 9 : Para el encabezado y pie de página Para el contenido de los cuadros, pudiendo variar, según la necesidad 8 : Para las Notas al pie
6	Alineación	Justificada: Para el contenido en general y notas al pie. Centrada : Para la primera página, los títulos de las Secciones y nombres de los Capítulos)
7	Interlineado	Sencillo
8	Espaciado	Anterior : 0 Posterior : 0
9	Subrayado	Para los nombres de las Secciones y para resaltar o hacer hincapié en algún concepto

INSTRUCCIONES DE USO:

- Una vez registrada la información solicitada dentro de los corchetes sombreados en gris, el texto deberá quedar en letra tamaño 10, con estilo normal, sin formato de negrita y sin sombrear.
- La nota **IMPORTANTE** no puede ser modificada ni eliminada en la Sección General. En el caso de la Sección Específica debe seguirse la instrucción que se indica en dicha nota.



BASES ESTÁNDAR DE ADJUDICACIÓN SIMPLIFICADA PARA LA CONTRATACIÓN DEL SERVICIO DE CONSULTORÍA DE OBRA¹

BASES INTEGRADAS

ADJUDICACIÓN SIMPLIFICADA N°25-2024-MDI/CS-1

PRIMERA CONVOCATORIA



CONTRATACION DEL SERVICIO DE CONSULTORIA PARA ELABORACIÓN DE EXPEDIENTE TÉCNICO DEL PROYECTO: “CREACIÓN DE SERVICIO DE PROVISIÓN DE AGUA PARA RIEGO EN LOS SECTORES DE CHALHUACHAYUC, WIRONAY, PACCAYPATA, PACCONAL, SUMBAYLLO Y AZUL CCOCHA DE LA COMUNIDAD DE PACCAYPATA DISTRITO DE INKAWASI DE LA PROVINCIA DE LA CONVENCION DEL DEPARTAMENTO DE CUSCO”.



¹ Estas Bases se utilizarán para la contratación del servicio de consultoría de obra. Para tal efecto, se deberá tener en cuenta la siguiente definición:

Consultoría de obra: Servicios profesionales altamente calificados consistente en la elaboración del expediente técnico de obras, en la supervisión de la elaboración del expediente técnico de obra o en la supervisión de obras.



DEBER DE COLABORACIÓN

La Entidad y todo proveedor que se someta a las presentes Bases, sea como participante, postor y/o contratista, deben conducir su actuación conforme a los principios previstos en la Ley de Contrataciones del Estado.

En este contexto, se encuentran obligados a prestar su colaboración al OSCE y a la Secretaría Técnica de la Comisión de Defensa de la Libre Competencia del INDECOPI, en todo momento según corresponda a sus competencias, a fin de comunicar presuntos casos de fraude, colusión y corrupción por parte de los funcionarios y servidores de la Entidad, así como los proveedores y demás actores que participan en el proceso de contratación.

De igual forma, deben poner en conocimiento del OSCE y a la Secretaría Técnica de la Comisión de Defensa de la Libre Competencia del INDECOPI los indicios de conductas anticompetitivas que se presenten durante el proceso de contratación, en los términos del Decreto Legislativo N° 1034, "Ley de Represión de Conductas Anticompetitivas", o norma que la sustituya, así como las demás normas de la materia.

La Entidad y todo proveedor que se someta a las presentes Bases, sea como participante, postor y/o contratista del proceso de contratación deben permitir al OSCE o a la Secretaría Técnica de la Comisión de Defensa de la Libre Competencia del INDECOPI el acceso a la información referida a las contrataciones del Estado que sea requerida, prestar testimonio o absolución de posiciones que se requieran, entre otras formas de colaboración.



SECCIÓN GENERAL

DISPOSICIONES COMUNES DEL PROCEDIMIENTO DE SELECCIÓN

(ESTA SECCIÓN NO DEBE SER MODIFICADA EN NINGÚN EXTREMO, BAJO SANCIÓN DE NULIDAD)





CAPÍTULO I ETAPAS DEL PROCEDIMIENTO DE SELECCIÓN

1.1. REFERENCIAS

Cuando en el presente documento se mencione la palabra Ley, se entiende que se está haciendo referencia a la Ley N° 30225, Ley de Contrataciones del Estado, y cuando se mencione la palabra Reglamento, se entiende que se está haciendo referencia al Reglamento de la Ley de Contrataciones del Estado aprobado por Decreto Supremo N° 344-2018-EF.

Las referidas normas incluyen sus respectivas modificaciones, de ser el caso.

1.2. CONVOCATORIA

Se realiza a través de su publicación en el SEACE de conformidad con lo señalado en el artículo 54 del Reglamento, en la fecha señalada en el calendario del procedimiento de selección, debiendo adjuntar las bases y resumen ejecutivo.

1.3. REGISTRO DE PARTICIPANTES

El registro de participantes se realiza conforme al artículo 55 del Reglamento. En el caso de un consorcio, basta que se registre uno (1) de sus integrantes.

Importante

- *Para registrarse como participante en un procedimiento de selección convocado por las Entidades del Estado Peruano, es necesario que los proveedores cuenten con inscripción vigente y estar habilitados ante el Registro Nacional de Proveedores (RNP) que administra el Organismo Supervisor de las Contrataciones del Estado (OSCE). Para obtener mayor información, se puede ingresar a la siguiente dirección electrónica: www.rnp.gob.pe.*
- *Los proveedores que deseen registrar su participación deben ingresar al SEACE utilizando su Certificado SEACE (usuario y contraseña). Asimismo, deben observar las instrucciones señaladas en el documento de orientación "Guía para el registro de participantes electrónico" publicado en <https://www2.seace.gob.pe/>.*
- *En caso los proveedores no cuenten con inscripción vigente en el RNP y/o se encuentren inhabilitados o suspendidos para ser participantes, postores y/o contratistas, el SEACE restringirá su registro, quedando a potestad de estos intentar nuevamente registrar su participación en el procedimiento de selección en cualquier otro momento, dentro del plazo establecido para dicha etapa, siempre que haya obtenido la vigencia de su inscripción o quedado sin efecto la sanción que le impuso el Tribunal de Contrataciones del Estado.*

1.4. FORMULACIÓN DE CONSULTAS Y OBSERVACIONES A LAS BASES

La formulación de consultas y observaciones a las bases se efectúa de conformidad con lo establecido en los numerales 72.1 y 72.2 del artículo 72 del Reglamento, así como el literal a) del artículo 89 del Reglamento.

Importante

No pueden formularse consultas ni observaciones respecto del contenido de una ficha de homologación aprobada. Las consultas y observaciones que se formulen sobre el particular, se tienen como no presentadas.



1.5. ABSOLUCIÓN DE CONSULTAS, OBSERVACIONES E INTEGRACIÓN DE BASES

La absolución de consultas, observaciones e integración de las bases se realizan conforme a las disposiciones previstas en el numeral 72.4 del artículo 72 y el literal a) del artículo 89 del Reglamento.

Importante

- No se absolverán consultas y observaciones a las bases que se presenten en forma física.
- Cuando exista divergencia entre lo indicado en el pliego de absolución de consultas y observaciones y la integración de bases, prevalece lo absuelto en el referido pliego; sin perjuicio, del deslinde de responsabilidades correspondiente.

1.6. FORMA DE PRESENTACIÓN DE OFERTAS

Las ofertas se presentan conforme lo establecido en el artículo 59 y en el artículo 90 del Reglamento.

Las declaraciones juradas, formatos o formularios previstos en las bases que conforman la oferta deben estar debidamente firmados por el postor (firma manuscrita o digital, según la Ley N° 27269, Ley de Firmas y Certificados Digitales²). Los demás documentos deben ser visados por el postor. En el caso de persona jurídica, por su representante legal, apoderado o mandatario designado para dicho fin y, en el caso de persona natural, por este o su apoderado. No se acepta el pegado de la imagen de una firma o visto. Las ofertas se presentan foliadas.

Importante

- Los formularios electrónicos que se encuentran en el SEACE y que los proveedores deben llenar para presentar sus ofertas, tienen carácter de declaración jurada.
- En caso la información contenida en los documentos escaneados que conforman la oferta no coincida con lo declarado a través del SEACE, prevalece la información declarada en los documentos escaneados.
- No se tomará en cuenta las ofertas que se presenten en físico a la Entidad.

1.7. PRESENTACIÓN Y APERTURA DE OFERTAS

El participante presentará su oferta de manera electrónica a través del SEACE, desde las 00:01 horas hasta las 23:59 horas del día establecido para el efecto en el cronograma del procedimiento; adjuntando el archivo digitalizado que contenga los documentos que conforman la oferta de acuerdo a lo requerido en las bases.

El participante debe verificar antes de su envío, bajo su responsabilidad, que el archivo pueda ser descargado y su contenido sea legible.

Importante

² Para mayor información sobre la normativa de firmas y certificados digitales ingresar a: <https://www.indecopi.gob.pe/web/firmas-digitales/firmar-y-certificados-digitales>



MUNICIPALIDAD DISTRITAL DE INKAWASI
BASES INTEGRADAS DE LA ADJUDICACIÓN SIMPLIFICADA N°25-2024-MDI/CS-1

Los integrantes de un consorcio no pueden presentar ofertas individuales ni conformar más de un consorcio en un procedimiento de selección, o en un determinado ítem cuando se trate de procedimientos de selección según relación de ítems.

En la apertura electrónica de la oferta técnica, el órgano encargado de las contrataciones o el comité de selección, según corresponda, verifica la presentación de lo exigido en la sección específica de las bases de conformidad con el numeral 81.2 del artículo 81 del Reglamento y determina si las ofertas responden a las características y/o requisitos y condiciones de los Términos de Referencia, detallados en la sección específica de las bases. De no cumplir con lo requerido, la oferta se considera no admitida.

1.8. CALIFICACIÓN Y EVALUACIÓN DE LAS OFERTAS

La calificación y evaluación de los postores se realiza conforme los requisitos de calificación y factores de evaluación que se indican en la sección específica de las bases.

La evaluación técnica y económica se realiza sobre la base de:

Oferta técnica : 100 puntos
Oferta económica : 100 puntos

1.8.1 CALIFICACIÓN DE LAS OFERTAS TÉCNICAS

La calificación de las ofertas técnicas se realiza conforme a lo establecido en el numeral 82.1 del artículo 82 del Reglamento.

1.8.2 EVALUACIÓN DE LAS OFERTAS TÉCNICAS

La evaluación de las ofertas técnicas se realiza conforme a lo establecido en los numerales 82.2 y 82.3 del artículo 82 del Reglamento.

1.8.3 APERTURA Y EVALUACIÓN DE OFERTAS ECONÓMICAS

El órgano encargado de las contrataciones o el comité de selección, según corresponda, evalúa las ofertas económicas y determina el puntaje total de las ofertas conforme a lo dispuesto en el artículo 83 del Reglamento, así como los coeficientes de ponderación previstos en la sección específica de las bases.

Importante

En el caso de contratación de consultorías de obras a ser prestadas fuera de la provincia de Lima y Callao, cuyo valor referencial no supere los doscientos mil Soles (S/ 200,000.00), a solicitud del postor se asigna una bonificación equivalente al diez por ciento (10%) sobre el puntaje total obtenido por los postores con domicilio en la provincia donde prestará el servicio, o en las provincias colindantes, sean o no pertenecientes al mismo departamento o región. El domicilio es el consignado en la constancia de inscripción ante el RNP³. Lo mismo aplica en el caso de procedimientos de selección por relación de ítems, cuando algún ítem no supera el monto señalado anteriormente.

1.9. SUBSANACIÓN DE LAS OFERTAS

La subsanación de las ofertas se sujeta a lo establecido en el artículo 60 del Reglamento. El plazo que se otorgue para la subsanación no puede ser inferior a un (1) día hábil.

³ La constancia de inscripción electrónica se visualizará en el portal web del Registro Nacional de Proveedores: www.rnp.gob.pe



La solicitud de subsanación se realiza de manera electrónica a través del SEACE y será remitida al correo electrónico consignado por el postor al momento de realizar su inscripción en el RNP, siendo su responsabilidad el permanente seguimiento de las notificaciones a dicho correo. La notificación de la solicitud se entiende efectuada el día de su envío al correo electrónico.

La presentación de las subsanaciones se realiza a través del SEACE. No se tomará en cuenta la subsanación que se presente en físico a la Entidad.

1.10. OTORGAMIENTO DE LA BUENA PRO

La buena pro se otorga luego de la evaluación correspondiente según lo indicado en el numeral 1.8.3 de la presente sección.

Previo al otorgamiento de la buena pro, el órgano encargado de las contrataciones o el comité de selección, según corresponda, aplica lo dispuesto en el artículo 68 del Reglamento, sobre el rechazo de las ofertas, de ser el caso.

En el supuesto de que dos (2) o más ofertas empaten, el otorgamiento de la buena pro se efectúa siguiendo estrictamente el orden señalado en el numeral 91.2 del artículo 91 del Reglamento.

El desempate mediante sorteo se realiza de manera electrónica a través del SEACE.

Definida la oferta ganadora, el órgano encargado de las contrataciones o el comité de selección, según corresponda, otorga la buena pro, mediante su publicación en el SEACE, incluyendo el cuadro comparativo y las actas debidamente motivadas de los resultados de la admisión, no admisión, calificación, descalificación, evaluación, rechazo y el otorgamiento de la buena pro.

1.11. CONSENTIMIENTO DE LA BUENA PRO

Cuando se hayan presentado dos (2) o más ofertas, el consentimiento de la buena pro se produce a los cinco (5) días hábiles siguientes de la notificación de su otorgamiento, sin que los postores hayan ejercido el derecho de interponer el recurso de apelación.

En caso que se haya presentado una sola oferta, el consentimiento de la buena pro se produce el mismo día de la notificación de su otorgamiento.

El consentimiento del otorgamiento de la buena pro se publica en el SEACE al día hábil siguiente de producido.

Importante

Una vez consentido el otorgamiento de la buena pro, el órgano encargado de las contrataciones o el órgano de la Entidad al que se haya asignado tal función realiza la verificación de la oferta presentada por el postor ganador de la buena pro conforme lo establecido en el numeral 64.6 del artículo 64 del Reglamento.





CAPÍTULO II SOLUCIÓN DE CONTROVERSIAS DURANTE EL PROCEDIMIENTO DE SELECCIÓN

2.1. RECURSO DE APELACIÓN

A través del recurso de apelación se pueden impugnar los actos dictados durante el desarrollo del procedimiento de selección hasta antes del perfeccionamiento del contrato.

El recurso de apelación se presenta ante la Entidad convocante, y es conocido y resuelto por su Titular, cuando el valor referencial sea igual o menor a cincuenta (50) UIT. Cuando el valor referencial sea mayor a dicho monto, el recurso de apelación se presenta ante y es resuelto por el Tribunal de Contrataciones del Estado.

En los procedimientos de selección según relación de ítems, el valor referencial total del procedimiento determina ante quién se presenta el recurso de apelación.

Los actos que declaren la nulidad de oficio, la cancelación del procedimiento de selección y otros actos emitidos por el Titular de la Entidad que afecten la continuidad de este, se impugnan ante el Tribunal de Contrataciones del Estado.

Importante

- Una vez otorgada la buena pro, el órgano encargado de las contrataciones o el comité de selección, según corresponda, está en la obligación de permitir el acceso de los participantes y postores al expediente de contratación, salvo la información calificada como secreta, confidencial o reservada por la normativa de la materia, a más tardar dentro del día siguiente de haberse solicitado por escrito.
- A efectos de recoger la información de su interés, los postores pueden valerse de distintos medios, tales como: (i) la lectura y/o toma de apuntes, (ii) la captura y almacenamiento de imágenes, e incluso (iii) pueden solicitar copia de la documentación obrante en el expediente, siendo que, en este último caso, la Entidad deberá entregar dicha documentación en el menor tiempo posible, previo pago por tal concepto.
- El recurso de apelación se presenta ante la Mesa de Partes del Tribunal o ante las oficinas desconcentradas del OSCE o en la Unidad de Trámite Documentario de la Entidad, según corresponda.

2.2. PLAZOS DE INTERPOSICIÓN DEL RECURSO DE APELACIÓN

La apelación contra el otorgamiento de la buena pro o contra los actos dictados con anterioridad a ella se interpone dentro de los cinco (5) días hábiles siguientes de haberse notificado el otorgamiento de la buena pro.

La apelación contra los actos dictados con posterioridad al otorgamiento de la buena pro, contra la declaración de nulidad, cancelación y declaratoria de desierto del procedimiento, se interpone dentro de los cinco (5) días hábiles siguientes de haberse tomado conocimiento del acto que se desea impugnar.



CAPÍTULO III DEL CONTRATO

3.1. PERFECCIONAMIENTO DEL CONTRATO

Los plazos y el procedimiento para perfeccionar el contrato se realiza conforme a lo indicado en el artículo 141 del Reglamento.

Para perfeccionar el contrato, el postor ganador de la buena pro debe presentar los documentos señalados en el artículo 139 del Reglamento y los previstos en la sección específica de las bases.

3.2. GARANTÍAS

Las garantías que deben otorgar los postores y/o contratistas, según corresponda, son las de fiel cumplimiento del contrato y por los adelantos.

3.2.1. GARANTÍA DE FIEL CUMPLIMIENTO

Como requisito indispensable para perfeccionar el contrato, el postor ganador debe entregar a la Entidad la garantía de fiel cumplimiento del mismo por una suma equivalente al diez por ciento (10%) del monto del contrato original. Esta se mantiene vigente hasta el consentimiento de la liquidación final.

3.2.2. GARANTÍA DE FIEL CUMPLIMIENTO POR PRESTACIONES ACCESORIAS

En las contrataciones que conllevan la ejecución de prestaciones accesorias, tales como mantenimiento, reparación o actividades afines, se otorga una garantía adicional por una suma equivalente al diez por ciento (10%) del monto del contrato de la prestación accesorio, la misma que debe ser renovada periódicamente hasta el cumplimiento total de las obligaciones garantizadas.

Importante

En los contratos de consultorías de obras que celebren las Entidades con las micro y pequeñas empresas, estas últimas pueden otorgar como garantía de fiel cumplimiento el diez por ciento (10%) del monto del contrato, porcentaje que es retenido por la Entidad durante la primera mitad del número total de pagos a realizarse, de forma prorrateada en cada pago, con cargo a ser devuelto a la finalización del mismo, conforme lo establecen los numerales 149.4 y 149.5 del artículo 149 del Reglamento y numeral 151.2 del artículo 151 del Reglamento.

3.2.3. GARANTÍA POR ADELANTO

En caso se haya previsto en la sección específica de las bases la entrega de adelantos, el contratista debe presentar una garantía emitida por idéntico monto conforme a lo estipulado en el artículo 153 del Reglamento.

3.3. REQUISITOS DE LAS GARANTÍAS

Las garantías que se presenten deben ser incondicionales, solidarias, irrevocables y de realización automática en el país, al solo requerimiento de la Entidad. Asimismo, deben ser emitidas por empresas que se encuentren bajo la supervisión directa de la Superintendencia de Banca, Seguros y Administradoras Privadas de Fondos de Pensiones y que cuenten con clasificación de riesgo B o superior. Asimismo, deben estar autorizadas para emitir garantías; o



MUNICIPALIDAD DISTRITAL DE INKAWASI
BASES INTEGRADAS DE LA ADJUDICACIÓN SIMPLIFICADA N°25-2024-MDI/CS-1

estar consideradas en la última lista de bancos extranjeros de primera categoría que periódicamente publica el Banco Central de Reserva del Perú.

Importante

Corresponde a la Entidad verificar que las garantías presentadas por el postor ganador de la buena pro y/o contratista cumplan con los requisitos y condiciones necesarios para su aceptación y eventual ejecución; sin perjuicio de la determinación de las responsabilidades funcionales que correspondan.

Advertencia

Los funcionarios de las Entidades no deben aceptar garantías emitidas bajo condiciones distintas a las establecidas en el presente numeral, debiendo tener en cuenta lo siguiente:

1. La clasificadora de riesgo que asigna la clasificación a la empresa que emite la garantía debe encontrarse listada en el portal web de la SBS (<http://www.sbs.gob.pe/sistema-financiero/clasificadoras-de-riesgo>).

2. Se debe identificar en la página web de la clasificadora de riesgo respectiva, cuál es la clasificación vigente de la empresa que emite la garantía, considerando la vigencia a la fecha de emisión de la garantía.

3. Para fines de lo establecido en el artículo 148 del Reglamento, la clasificación de riesgo B, incluye las clasificaciones B+ y B.

4. Si la empresa que otorga la garantía cuenta con más de una clasificación de riesgo emitida por distintas empresas listadas en el portal web de la SBS, bastará que en una de ellas cumpla con la clasificación mínima establecida en el Reglamento.

En caso exista alguna duda sobre la clasificación de riesgo asignada a la empresa emisora de la garantía, se deberá consultar a la clasificadora de riesgos respectiva.

De otro lado, además de cumplir con el requisito referido a la clasificación de riesgo, a efectos de verificar si la empresa emisora se encuentra autorizada por la SBS para emitir garantías, debe revisarse el portal web de dicha Entidad (<http://www.sbs.gob.pe/sistema-financiero/relacion-de-empresas-que-se-encuentran-autorizadas-a-emitar-cartas-fianza>).

Los funcionarios competentes deben verificar la autenticidad de la garantía a través de los mecanismos establecidos (consulta web, teléfono u otros) por la empresa emisora.

3.4. EJECUCIÓN DE GARANTÍAS

La Entidad puede solicitar la ejecución de las garantías conforme a los supuestos contemplados en el artículo 155 del Reglamento.

3.5. ADELANTOS

La Entidad puede entregar adelantos directos al contratista, los que en ningún caso exceden en conjunto del treinta por ciento (30%) del monto del contrato original, siempre que ello haya sido previsto en la sección específica de las bases.

3.6. PENALIDADES

3.6.1. PENALIDAD POR MORA EN LA EJECUCIÓN DE LA PRESTACIÓN

En caso de retraso injustificado del contratista en la ejecución de las prestaciones objeto del contrato, la Entidad le aplica automáticamente una penalidad por mora por cada día de atraso, de conformidad con el artículo 162 del Reglamento.



3.6.2. OTRAS PENALIDADES

La Entidad puede establecer penalidades distintas a la mencionada en el numeral precedente, según lo previsto en el artículo 163 del Reglamento y lo indicado en la sección específica de las bases.

Estos dos tipos de penalidades se calculan en forma independiente y pueden alcanzar cada una un monto máximo equivalente al diez por ciento (10%) del monto del contrato vigente, o de ser el caso, del ítem que debió ejecutarse.

3.7. PAGOS

El pago se realiza después de ejecutada la respectiva prestación, pudiendo contemplarse pagos a cuenta, según la forma establecida en la sección específica de las bases o en el contrato.

La Entidad paga las contraprestaciones pactadas a favor del contratista dentro de los diez (10) días calendario siguientes de otorgada la conformidad de los servicios, siempre que se verifiquen las condiciones establecidas en el contrato para ello, bajo responsabilidad del funcionario competente.

La conformidad se emite en un plazo máximo de quince (15) días, bajo responsabilidad del funcionario que debe emitir la conformidad.

En el caso que se haya suscrito contrato con un consorcio, el pago se realizará de acuerdo a lo que se indique en el contrato de consorcio.

Advertencia

En caso de retraso en los pagos a cuenta o pago final por parte de la Entidad, salvo que se deba a caso fortuito o fuerza mayor, esta reconoce al contratista los intereses legales correspondientes, de conformidad con el artículo 39 de la Ley y 171 del Reglamento, debiendo repetir contra los responsables de la demora injustificada.

3.8. INCUMPLIMIENTO DEL CONTRATO

Las causales para la resolución del contrato, serán aplicadas de conformidad con el artículo 36 de la Ley y 164 del Reglamento.

3.9. DISPOSICIONES FINALES

Todos los demás aspectos del presente procedimiento no contemplados en las bases se regirán supletoriamente por la Ley y su Reglamento, así como por las disposiciones legales vigentes.



SECCIÓN ESPECÍFICA

CONDICIONES ESPECIALES DEL PROCEDIMIENTO DE SELECCIÓN

(EN ESTA SECCIÓN LA ENTIDAD DEBERÁ COMPLETAR LA INFORMACIÓN EXIGIDA, DE ACUERDO A LAS INSTRUCCIONES INDICADAS)





CAPÍTULO I GENERALIDADES

1.1. ENTIDAD CONVOCANTE

Nombre : MUNICIPALIDAD DISTRITAL DE INKAWASI
RUC N° : 20600234880
Domicilio legal : PLAZA DE ARMAS S/N, C.P. DE AMAYBAMBA, DISTRITO DE INKAWASI, PROVINCIA DE LA CONVENCIÓN, DEPARTAMENTO DE CUSCO.
Correo electrónico: : municipalidaddeinkawasi@gmail.com

1.2. OBJETO DE LA CONVOCATORIA

El presente procedimiento de selección tiene por objeto la **CONTRATACION DEL SERVICIO DE CONSULTORIA PARA ELABORACION DE EXPEDIENTE TECNICO DEL PROYECTO: "CREACION DE SERVICIO DE PROVISION DE AGUA PARA RIEGO EN LOS SECTORES DE CHALHUACHAYUC, WIRONAY, PACCAYPATA, PACCONAL, SUMBAYLLO Y AZUL CCOCHA DE LA COMUNIDAD DE PACCAYPATA DISTRITO DE INKAWASI DE LA PROVINCIA DE LA CONVENCIÓN DEL DEPARTAMENTO DE CUSCO"**.

1.3. VALOR REFERENCIAL⁴

El valor referencial asciende a **S/ 213,011.92 (doscientos trece mil once con 92/100 Soles)**, incluidos los impuestos de Ley y cualquier otro concepto que incida en el costo total del servicio de consultoría de obra. El valor referencial ha sido calculado al mes de **noviembre del 2024**

Valor Referencial (VR)	Límites ⁵	
	Inferior	Superior
S/ 213,011.92 (doscientos trece mil once con 92/100 Soles)	S/ 191,710.73 (ciento noventa y uno mil setecientos diez 73/100 Soles)	S/ 234,313.11 (doscientos treinta y cuatro mil trescientos trece con 11 /100 Soles)

Importante

Las ofertas económicas no pueden exceder los límites del valor referencial de conformidad con el numeral 28.2 del artículo 28 de la Ley.

⁴ El monto del valor referencial indicado en esta sección de las bases no debe diferir del monto del valor referencial consignado en la ficha del procedimiento en el SEACE. No obstante, de existir contradicción entre estos montos, primará el monto del valor referencial indicado en las bases aprobadas.

⁵ De acuerdo a lo señalado en el artículo 48 del Reglamento, estos límites se calculan considerando dos (2) decimales. Para ello, si el límite inferior tiene más de dos decimales, se aumenta en un dígito el valor del segundo decimal; en el caso del límite superior, se considera el valor del segundo decimal sin efectuar el redondeo.



MUNICIPALIDAD DISTRITAL DE INKAWASI
BASES INTEGRADAS DE LA ADJUDICACIÓN SIMPLIFICADA N°25-2024-MDI/CS-1

Importante para la Entidad

- Si durante la fase de actos preparatorios, las Entidades advierten que es posible la participación de proveedores que gozan del beneficio de la exoneración del IGV prevista en la Ley N° 27037, Ley de Promoción de la Inversión en la Amazonía, debe tomarse en cuenta la regulación de la Cuarta Disposición Complementaria Final del Reglamento.

De conformidad con lo señalado en el numeral 2 de la citada Disposición Complementaria Final, en las bases se debe establecer además del valor referencial, los límites de este, con y sin IGV, tal como se indica a continuación:

Valor Referencial (VR)	Límite Inferior		Límite Superior	
	Con IGV	Sin IGV	Con IGV	Sin IGV
S/ 213,011.92 (doscientos trece mil once con 92/100 Soles)	S/ 191,710.73 (ciento noventa y uno mil setecientos diez con 73/100 Soles)	S/ 162,466.72 (ciento sesenta y dos mil cuatrocientos sesenta y seis 72/100 Soles)	S/ 234,313.11 (doscientos treinta y cuatro mil trescientos trece con 11 /100 Soles)	S/ 198,570.43 (ciento noventa y ocho mil quinientos setenta con 43/100 Soles)

1.4. EXPEDIENTE DE CONTRATACIÓN

El expediente de contratación fue aprobado mediante FORMATO N° 02 – SOLICITUD Y APROBACIÓN DE EXPEDIENTE DE CONTRATACIÓN, CORRELATIVO N°68-2024-MDI-SAE/GM el 19 de diciembre del 2024.

1.5. FUENTE DE FINANCIAMIENTO

RECURSOS DETERMINADOS

Importante

La fuente de financiamiento debe corresponder a aquella prevista en la Ley de Equilibrio Financiero del Presupuesto del Sector Público del año fiscal en el cual se convoca el procedimiento de selección.

1.6. SISTEMA DE CONTRATACIÓN

El presente procedimiento se rige por el sistema de a **SUMA ALZADA**, de acuerdo con lo establecido en el expediente de contratación respectivo.

Importante

En el caso de supervisión de obras, cuando se haya previsto que las actividades comprenden la liquidación del contrato de obra, la supervisión se rige bajo el sistema de tarifas mientras que la liquidación se rige bajo el sistema a suma alzada.

1.7. ALCANCES DEL REQUERIMIENTO

El alcance de la prestación está definido en el Capítulo III de la presente sección de las bases.



1.8. PLAZO DE PRESTACIÓN DEL SERVICIO DE CONSULTORÍA DE OBRA

Los servicios de consultoría de obra materia de la presente convocatoria se prestarán en el plazo de ciento veinte (120) días calendarios en concordancia con lo establecido en el expediente de contratación.

Importante

En el caso de supervisión de obras, el plazo inicial del contrato debe estar vinculado al del contrato de la obra a ejecutar y comprender hasta la liquidación de la obra, de conformidad con el artículo 10 de la Ley.

1.9. COSTO DE REPRODUCCIÓN Y ENTREGA DE BASES

Los participantes registrados tienen el derecho de recabar un ejemplar de las bases, para cuyo efecto deben cancelar S/ 10.00 (Diez con 00/100 soles) y deberá ser abonado en la Caja de la Municipalidad Distrital de Inkawasi y recabar las bases en la Unidad de Logística, Abastecimiento y Bienes Patrimoniales, sito en la plaza principal del C.P de Amaybamba S/N – Inkawasi – La Convención - Cusco

Importante

El costo de entrega de un ejemplar de las bases no puede exceder el costo de su reproducción.

1.10. BASE LEGAL

- Ley N°31953 ley de Presupuesto del Sector Público para el Año Fiscal 2024
- Ley N°31954 Ley de Equilibrio Financiero del Presupuesto del Sector Público del año fiscal 2024.
- D.S N° 377-2019-EF que modifica el Reglamento de la Ley, en adelante el Reglamento.
- D.S N° 082-2019-EF, que aprueba el Texto Único Ordenado (TUO) de la Ley de Contrataciones del Estado.
- Manual de Puentes RD N.° 019-2018-MTC/14 (20.12.2018)
- Manual de Carreteras: Diseño Geométrico DG-2018, aprobado con Resolución Directoral N.° 03-2018-MTC/14 del 30.01.2018.
- Manual de Carreteras "Suelos, Geología, Geotecnia y Pavimentos. Sección Suelos y Pavimentos", aprobado con R.D. N.° 010-2014-MTC/14 del 09.04.2014.
- Manual de Hidrología, Hidráulica y Drenaje, aprobado con Resolución Directoral N.° 20-2011-MTC/14 del 12.09.2011.
- Resolución Directoral N.° 0573-2022-MTC-16, aprueba el formato de Ficha Técnica Socio Ambiental -FITSA aplicable al: i) Mejoramiento de infraestructura vial interurbana (red vial vecinal) menor o igual a 10 KM sin trazo nuevo; ii) puente modular, iii) Servicios de conservación periódica, y iv) Construcción y/o reposición de puentes definitivos de menores luces; formatos que, como anexo 1 y 2, forman parte integrante de la presente Resolución.
- Directiva N° 012-2017-OSCE/CD - Gestión de riesgos en la planificación de obras.
- TUO de la Ley N° 30225, Ley de Contrataciones del Estado y su Reglamento aprobado por D. S. N° 344-2018-EF y sus modificatorias.
- Glosario de partidas aplicables a obras de rehabilitación, mejoramiento y construcción de Carreteras y puentes aprobado mediante R.D N°017-2012-MTC/14.
- Texto Único Ordenado del Reglamento del Régimen de Formular Polinómicas, aprobado mediante Decreto Supremo N°011-79-VC, publicado en 01 de marzo de 1979.
- Instituto Nacional de Defensa Civil: Manual básico para la Estimación de Riesgo. CENEPRED: Manual para la Evaluación de Riesgos originados por Fenómenos Naturales.
- Directiva N° 001-2013 VMPCIC/MC "Normas y Procedimientos para la emisión del Certificado de Inexistencia de Restos Arqueológicos (CIRA) en el marco de los Decretos Supremos N° 054 y N° 060-2013-PCM".



MUNICIPALIDAD DISTRITAL DE INKAWASI
BASES INTEGRADAS DE LA ADJUDICACIÓN SIMPLIFICADA N°25-2024-MDI/CS-1

- Ley 29151; Ley General del Sistema Nacional de Bienes Estatales Texto Único Ordenado del Decreto Legislativo N° 1192, Ley Marco de Adquisición y Expropiación de Inmuebles, Transferencia de Inmuebles de Propiedad del Estado, Liberación de Interferencias y dicta otras medidas para la ejecución de obras de infraestructura.
- Decreto Legislativo N° 1330, que modifica el Decreto Legislativo N° 1192, que aprueba la Ley Marco de Adquisición y Expropiación de Inmuebles, Transferencias de Inmuebles de Propiedad del Estado, Liberación de Interferencias y Dicta Otras Medidas para la Ejecución de Obras de Infraestructura, publicada el 06.Ene.2017.
- Resolución Directoral N° 22-2013-MTC/14; Especificaciones técnicas Generales para construcción de carreteras EG-2013.
- Manual de Inventarios Viales, RD N° 092014-MTC/14, incorporación parte IV RD N° 022-2015-MTC/14.
- Resolución Directoral N° 22-2013-MTC/14; Especificaciones Técnicas Generales para la Construcción (especificaciones técnicas).
- Decreto Legislativo N° 1486; Directiva N°005-2020-OSCE/CD (Plan de Seguridad y Salud en el Trabajo).
- Resolución Directoral N° 36-2014MTC/14. Manual de Túneles, muros y obras complementarias AASHTO LRFD Bridge Design.
- Resolución Directoral N° 16-2016-MTC/14; Dispositivos de control del tránsito automotor para calles y carreteras.
- Resolución Directoral N° 19-2016-MTC/14; Manual de Seguridad Vial.
- Análisis de subpartidas, Resolución Ministerial N°001-87-TC/VMT, Resolución Directoral N° 22-2013-MTC/14.
- Costos de Mano de Obra, costos de Materiales y Costos de alquiler de Equipo, Reporte del INEI.
- Cálculo de Distancia Virtual, Flete y Movilización y Desmovilización, Decreto Supremo N° 033-2006-MTC, Decreto Supremo N° 010-2006-MTC, Decreto Supremo N° 049-2002 MTC

Las referidas normas incluyen sus respectivas modificaciones, de ser el caso.





CAPÍTULO II DEL PROCEDIMIENTO DE SELECCIÓN

2.1. CALENDARIO DEL PROCEDIMIENTO DE SELECCIÓN

Según el cronograma de la ficha de selección de la convocatoria publicada en el SEACE.

Importante

De conformidad con la vigesimosegunda Disposición Complementaria Final del Reglamento, en caso la Entidad (Ministerios y sus organismos públicos, programas o proyectos adscritos) haya difundido el requerimiento a través del SEACE siguiendo el procedimiento establecido en dicha disposición, no procede formular consultas u observaciones al requerimiento.

2.2. CONTENIDO DE LAS OFERTAS

2.2.1. OFERTA TÉCNICA

La oferta contendrá, además de un índice de documentos⁶, la siguiente documentación:

2.2.1.1. Documentación de presentación obligatoria

A. Documentos para la admisión de la oferta

- a.1) Declaración jurada de datos del postor. (**Anexo N° 1**)
- a.2) Documento que acredite la representación de quien suscribe la oferta.

En caso de persona jurídica, copia del certificado de vigencia de poder del representante legal, apoderado o mandatario designado para tal efecto.

En caso de persona natural, copia del documento nacional de identidad o documento análogo, o del certificado de vigencia de poder otorgado por persona natural, del apoderado o mandatario, según corresponda.

En el caso de consorcios, este documento debe ser presentado por cada uno de los integrantes del consorcio que suscriba la promesa de consorcio, según corresponda.

Advertencia

De acuerdo con el artículo 4 del Decreto Legislativo N° 1246, las Entidades están prohibidas de exigir a los administrados o usuarios la información que puedan obtener directamente mediante la interoperabilidad a que se refieren los artículos 2 y 3 de dicho Decreto Legislativo. En esa medida, si la Entidad es usuaria de la Plataforma de Interoperabilidad del Estado – PIDE⁷ y siempre que el servicio web se encuentre activo en el Catálogo de Servicios de dicha plataforma, no corresponderá exigir el certificado de vigencia de poder y/o documento nacional de identidad.

- a.3) Declaración jurada de acuerdo con el literal b) del artículo 52 del Reglamento. (**Anexo N° 2**)

⁶ La omisión del índice no determina la no admisión de la oferta.

⁷ Para mayor información de las Entidades usuarias y del Catálogo de Servicios de la Plataforma de Interoperabilidad del Estado – PIDE ingresar al siguiente enlace <https://www.gobiernodigital.gob.pe/interoperabilidad/>



MUNICIPALIDAD DISTRITAL DE INKAWASI
BASES INTEGRADAS DE LA ADJUDICACIÓN SIMPLIFICADA N°25-2024-MDI/CS-1

- a.4) Declaración jurada de cumplimiento de los Términos de Referencia contenidos en el numeral 3.1 del Capítulo III de la presente sección. (**Anexo N° 3**)
- a.5) Declaración jurada de plazo de prestación del servicio de consultoría de obra. (**Anexo N° 4**).
- a.6) Promesa de consorcio con firmas legalizadas, de ser el caso, en la que se consigne los integrantes, el representante común, el domicilio común y las obligaciones a las que se compromete cada uno de los integrantes del consorcio así como el porcentaje equivalente a dichas obligaciones. (**Anexo N° 5**)

Importante

El órgano encargado de las contrataciones o el comité de selección, según corresponda, verifica la presentación de los documentos requeridos. De no cumplir con lo requerido, la oferta se considera no admitida.

B. Documentos para acreditar los requisitos de calificación

Incorporar en la oferta los documentos que acreditan los “**Requisitos de Calificación**” que se detallan en el numeral 3.2 del Capítulo III de la presente sección de las bases.

2.2.1.2. Documentación de presentación facultativa:

- a) En el caso de microempresas y pequeñas empresas integradas por personas con discapacidad, o en el caso de consorcios conformados en su totalidad por estas empresas, deben presentar la constancia o certificado con el cual acredite su inscripción en el Registro de Empresas Promocionales para Personas con Discapacidad⁸.
- b) Incorporar en la oferta los documentos que acreditan los “**Factores de Evaluación**” establecidos en el Capítulo IV de la presente sección de las bases, a efectos de obtener el puntaje previsto en dicho Capítulo para cada factor.
- c) Solicitud de bonificación por tener la condición de micro y pequeña empresa. (**Anexo N° 11**)

Importante para la Entidad

- Si durante la fase de actos preparatorios, las Entidades advierten que es posible la participación de proveedores que gozan del beneficio de la exoneración del IGV prevista en la Ley N° 27037, Ley de Promoción de la Inversión en la Amazonía, consignar el siguiente literal:
- d) Los postores que apliquen el beneficio de la exoneración del IGV previsto en la Ley N° 27037, Ley de Promoción de la Inversión en la Amazonía, deben presentar la Declaración Jurada de cumplimiento de condiciones para la aplicación de la exoneración del IGV (**Anexo N° 7**).
- En el caso de contratación de consultorías de obra que se presten fuera de la provincia de Lima y Callao, cuyo valor referencial del procedimiento de selección no supere los doscientos mil Soles (S/ 200,000.00), consignar el siguiente literal:
- e) Los postores con domicilio en la provincia donde se prestará el servicio de consultoría de obra, o en las provincias colindantes, sean o no pertenecientes al mismo departamento o región, pueden presentar la solicitud de bonificación por servicios

⁸ Dicho documento se tendrá en consideración en caso de empate, conforme a lo previsto en el artículo 91 del Reglamento.



MUNICIPALIDAD DISTRITAL DE INKAWASI
BASES INTEGRADAS DE LA ADJUDICACIÓN SIMPLIFICADA N°25-2024-MDI/CS-1

prestados fuera de la provincia de Lima y Callao, según **Anexo N° 10**.

Lo mismo aplica en el caso de procedimientos por relación de ítems cuando el monto del valor referencial de algún ítem no supere dicho monto, en cuyo caso debe consignarse el o los ítems, en los cuales los postores pueden solicitar la referida bonificación, adicionando el siguiente párrafo:



Advertencia

El órgano encargado de las contrataciones o el comité de selección, según corresponda, no podrá exigir al postor la presentación de documentos que no hayan sido indicados en los acápites "Documentos para la admisión de la oferta", "Requisitos de calificación" y "Factores de evaluación".

2.2.2. OFERTA ECONÓMICA

La oferta económica expresada en Soles, Adjuntar obligatoriamente el **Anexo N° 6**.

El monto total de la oferta económica y los subtotales que lo componen deben ser expresados con dos (2) decimales. Los precios unitarios o tarifas pueden ser expresados con más de dos (2) decimales.

Importante

- El órgano encargado de las contrataciones o el comité de selección, según corresponda, declara no admitidas las ofertas que no se encuentren dentro de los límites del valor referencial previstos en el numeral 28.2 del artículo 28 de la Ley.
- La estructura de costos, se presenta para el perfeccionamiento del contrato.

2.3. DETERMINACIÓN DEL PUNTAJE TOTAL DE LAS OFERTAS

Una vez evaluadas las ofertas técnica y económica se procederá a determinar el puntaje total de las mismas.

El puntaje total de las ofertas es el promedio ponderado de ambas evaluaciones, obtenido de la aplicación de la siguiente fórmula:

$$PTP_i = c_1 PT_i + c_2 Pe_i$$

Donde:

- PTP_i = Puntaje total del postor i
PT_i = Puntaje por evaluación técnica del postor i
Pe_i = Puntaje por evaluación económica del postor i
c₁ = Coeficiente de ponderación para la evaluación técnica.
c₂ = Coeficiente de ponderación para la evaluación económica.

Se aplicarán las siguientes ponderaciones:

- c₁ = 0.80
c₂ = 0.20

Donde: c₁ + c₂ = 1.00





MUNICIPALIDAD DISTRITAL DE INKAWASI
BASES INTEGRADAS DE LA ADJUDICACIÓN SIMPLIFICADA N°25-2024-MDI/CS-1

Esta disposición solo debe ser incluida en el caso de procedimientos de selección cuyo valor referencial sea igual o menor a cincuenta (50) UIT:

2.4. PRESENTACIÓN DEL RECURSO DE APELACIÓN

"El recurso de apelación se presenta ante la Unidad de Trámite Documentario de la Entidad.

En caso el participante o postor opte por presentar recurso de apelación y por otorgar la garantía mediante depósito en cuenta bancaria, se debe realizar el abono en:

N ° de Cuenta : 00211035714
Banco : BANCO DE LA NACIÓN
N° CCI⁹ : 018-211-0211035714-38

2.5. REQUISITOS PARA PERFECCIONAR EL CONTRATO

El postor ganador de la buena pro debe presentar los siguientes documentos para perfeccionar el contrato:

- a) Garantía de fiel cumplimiento del contrato.
- b) Garantía de fiel cumplimiento por prestaciones accesorias, de ser el caso.
- c) Contrato de consorcio con firmas legalizadas ante Notario de cada uno de los integrantes, de ser el caso.
- d) Código de cuenta interbancaria (CCI) o, en el caso de proveedores no domiciliados, el número de su cuenta bancaria y la entidad bancaria en el exterior.
- e) Copia de la vigencia del poder del representante legal de la empresa que acredite que cuenta con facultades para perfeccionar el contrato, cuando corresponda.
- f) Copia de DNI del postor en caso de persona natural, o de su representante legal en caso de persona jurídica.

Advertencia

De acuerdo con el artículo 4 del Decreto Legislativo N° 1246, las Entidades están prohibidas de exigir a los administrados o usuarios la información que puedan obtener directamente mediante la interoperabilidad a que se refieren los artículos 2 y 3 de dicho Decreto Legislativo. En esa medida, si la Entidad es usuaria de la Plataforma de Interoperabilidad del Estado – PIDE¹⁰ y siempre que el servicio web se encuentre activo en el Catálogo de Servicios de dicha plataforma, no corresponderá exigir los documentos previstos en los literales e) y f).

- g) Domicilio para efectos de la notificación durante la ejecución del contrato.
- h) Autorización de notificación de la decisión de la Entidad sobre la solicitud de ampliación de plazo mediante medios electrónicos de comunicación¹¹. **(Anexo N° 12)**
- i) Detalle de los precios unitarios de la oferta económica¹².
- j) Estructura de costos de la oferta económica.
- k) Detalle del monto de la oferta económica de cada uno de los servicios de consultoría de obra que conforman el paquete¹³.

⁹ En caso de transferencia interbancaria.

Para mayor información de las Entidades usuarias y del Catálogo de Servicios de la Plataforma de Interoperabilidad del Estado – PIDE ingresar al siguiente enlace <https://www.gobiernodigital.gob.pe/interoperabilidad/>

¹¹ En tanto se implemente la funcionalidad en el SEACE, de conformidad con la Primera Disposición Complementaria Transitoria del Decreto Supremo N° 234-2022-EF.

¹² Incluir solo en caso de la contratación bajo el sistema a suma alzada.

¹³ Incluir solo en caso de contrataciones por paquete.



MUNICIPALIDAD DISTRITAL DE INKAWASI
BASES INTEGRADAS DE LA ADJUDICACIÓN SIMPLIFICADA N°25-2024-MDI/CS-1

- l) Copia de los diplomas que acrediten la formación académica requerida del personal clave, en caso que el grado o título profesional requerido no se encuentren publicados en el Registro Nacional de Grados Académicos y Títulos Profesionales a cargo de la de la Superintendencia Nacional de Educación Superior Universitaria – SUNEDU¹⁴.
- m) Copia de (i) contratos y su respectiva conformidad o (ii) constancias o (iii) certificados o (iv) cualquier otra documentación que, de manera fehaciente demuestre la experiencia del personal clave.
- n) Copia de documentos que sustenten la propiedad, la posesión, el compromiso de compra venta o alquiler u otro documento que acredite la disponibilidad del requisito de calificación equipamiento estratégico. En el caso que el postor ganador sea un consorcio los documentos de acreditación de este requisito pueden estar a nombre del consorcio o de uno de sus integrantes¹⁵.



Importante

- *La Entidad debe aceptar las diferentes denominaciones utilizadas para acreditar la carrera profesional requerida, aun cuando no coincida literalmente con aquella prevista en los requisitos de calificación (por ejemplo Ingeniería Ambiental, Ingeniería en Gestión Ambiental, Ingeniería y Gestión Ambiental u otras denominaciones).*
- *Los documentos que acreditan la experiencia del personal clave deben incluir como mínimo los nombres y apellidos del personal, el cargo desempeñado, el plazo de la prestación indicando el día, mes y año de inicio y culminación, el nombre de la Entidad u organización que emite el documento, la fecha de emisión y nombres y apellidos de quien suscribe el documento.*

En caso estos documentos establezcan el plazo de la experiencia adquirida por el personal clave en meses sin especificar los días la Entidad debe considerar el mes completo.

De presentarse experiencia ejecutada paralelamente (traslape), para el cómputo del tiempo de dicha experiencia sólo se considerará una vez el periodo traslapado. No obstante, de presentarse periodos traslapados en el supervisor de obra, no se considera ninguna de las experiencias acreditadas, salvo la supervisión de obras por paquete.

Se considerará aquella experiencia que no tenga una antigüedad mayor a veinticinco (25) años anteriores a la fecha de la presentación de ofertas.

Asimismo, la Entidad debe valorar de manera integral los documentos presentados para acreditar dicha experiencia. En tal sentido, aun cuando en los documentos presentados la denominación del cargo o puesto no coincida literalmente con aquella prevista en los requisitos de calificación, se deberá validar la experiencia si las actividades que realizó el profesional corresponden con la función propia del cargo o puesto requerido.

- *Cuando el postor ganador de la buena pro presenta como personal clave a profesionales que se encuentren prestando servicios como residente o supervisor en obras contratadas por la Entidad que no cuentan con recepción, procede otorgar plazo adicional para subsanar, conforme lo previsto en el literal a) del artículo 141 del Reglamento.*
- *En caso que el postor ganador de la buena pro sea un consorcio, las garantías que presente este para el perfeccionamiento del contrato, así como durante la ejecución contractual, de ser el caso, además de cumplir con las condiciones establecidas en el artículo 33 de la Ley y en el artículo 148 del Reglamento, deben consignar expresamente el nombre completo o la denominación o razón social de los integrantes del consorcio, en calidad de garantizados, de lo contrario no podrán ser aceptadas por las Entidades. No se cumple el requisito antes indicado si se consigna únicamente la denominación del consorcio, conforme lo dispuesto en la Directiva "Participación de Proveedores en Consorcio en las Contrataciones del Estado".*



¹⁴ <https://enlinea.sunedu.gob.pe/>

¹⁵ Incluir solo en caso se haya incluido el equipamiento estratégico como requisito de calificación.



MUNICIPALIDAD DISTRITAL DE INKAWASI
BASES INTEGRADAS DE LA ADJUDICACIÓN SIMPLIFICADA N° 25-2024-MDI/CS-1

- En los contratos de consultoría de obras que celebren las Entidades con las micro y pequeñas empresas, estas últimas pueden otorgar como garantía de fiel cumplimiento el diez por ciento (10%) del monto del contrato, porcentaje que es retenido por la Entidad durante la primera mitad del número total de pagos a realizarse, de forma prorrateada en cada pago, con cargo a ser devuelto a la finalización del mismo, conforme lo establece el numeral 149.4 del artículo 149 y el numeral 151.2 del artículo 151 del Reglamento. Para dicho efecto los postores deben encontrarse registrados en el REMYPE, consignando en la Declaración Jurada de Datos del Postor (Anexo N° 1) o en la solicitud de retención de la garantía durante el perfeccionamiento del contrato, que tienen la condición de MYPE, lo cual será verificado por la Entidad en el link <http://www2.trabajo.gob.pe/servicios-en-linea-2-2> opción consulta de empresas acreditadas en el REMYPE.

Importante

- Corresponde a la Entidad verificar que las garantías presentadas por el postor ganador de la buena pro cumplan con los requisitos y condiciones necesarios para su aceptación y eventual ejecución; sin perjuicio de la determinación de las responsabilidades funcionales que correspondan.
- De conformidad con el Reglamento Consular del Perú aprobado mediante Decreto Supremo N° 076-2005-RE para que los documentos públicos y privados extendidos en el exterior tengan validez en el Perú, deben estar legalizados por los funcionarios consulares peruanos y refrendados por el Ministerio de Relaciones Exteriores del Perú, salvo que se trate de documentos públicos emitidos en países que formen parte del Convenio de la Apostilla, en cuyo caso bastará con que estos cuenten con la Apostilla de la Haya¹⁶.
- La Entidad no puede exigir documentación o información adicional a la consignada en el presente numeral para el perfeccionamiento del contrato.

2.6. PERFECCIONAMIENTO DEL CONTRATO

El contrato se perfecciona con la suscripción del documento que lo contiene. Para dicho efecto el postor ganador de la buena pro, dentro del plazo previsto en el artículo 141 del Reglamento, debe presentar la documentación requerida en Mesa de Partes de la Municipalidad Distrital de Inkawasi sito en la plaza principal S/N del C.P de Amaybamba, en horario de labores de 8:00 am. a 13:00 pm y de 15:00 a 18:00 horas

2.7. FORMA DE PAGO

La Entidad realizará el pago de la contraprestación pactada a favor del contratista en **Pagos periódico (tres entregables)**.

- 30% a la presentación del Primer ENTREGABLE: (Informe N° 01), al informe de conformidad otorgada por la Subgerencia de Infraestructura Desarrollo Urbano y Rural, previa opinión favorable de la Oficina de Supervisión, Evaluación y Liquidación de Proyectos de la Municipalidad.
- 40% a la presentación del SEGUNDO ENTREGABLE: (Informe N° 02), al informe de conformidad otorgada por la Subgerencia de Infraestructura Desarrollo Urbano y Rural, previa opinión favorable de la Oficina de Supervisión, Evaluación y liquidación de la Municipalidad.
- 30% a la aprobación de la calidad de gabinete y calidad técnica del Expediente Técnico por la DIRECCIÓN GENERAL DE INFRAESTRUCTURA AGRARIA Y

¹⁶ Según lo previsto en la Opinión N° 009-2016/DTN.



MUNICIPALIDAD DISTRITAL DE INKAWASI
BASES INTEGRADAS DE LA ADJUDICACIÓN SIMPLIFICADA N°25-2024-MDI/CS-1

RIEGO y/o otra entidad del sector del Ministerio de Agricultura y Riego y/o Gobierno Regional de Cusco.

Para efectos del pago de las contraprestaciones ejecutadas por el contratista, la Entidad debe contar con la siguiente documentación:

- Informe del funcionario responsable del Subgerencia de Infraestructura Desarrollo Urbano y Rural, previa opinión favorable de la Oficina de Supervisión, Evaluación y liquidación de la Municipalidad, emitiendo la conformidad de la prestación efectuada.
- Comprobante de pago.

Dicha documentación se debe presentar en Mesa de Partes de la Municipalidad Distrital de Inkawasi sitio en la plaza principal S/N del C.P de Amaybamba, en horario de labores de 08:00 am. a 13:00 pm y de 15:00 a 18:00 horas.

Importante para la Entidad

2.8. REAJUSTE DE LOS PAGOS

El reajuste de los pagos se hará en vigor a los numerales 38.1. y 38.5. del artículo 38 del reglamento de la Ley de Contrataciones del Estado.

Artículo 38. Fórmulas de reajuste

38.1. En los casos de contratos de ejecución periódica continuada de bienes, servicios en general, consultorías en general, pactados en moneda nacional, los documentos del procedimiento de selección pueden considerar fórmulas de reajuste de los pagos que corresponden al contratista, así como la oportunidad en la cual se hace efectivo el pago, conforme a la variación del Índice de Precios al Consumidor que establece el Instituto Nacional de Estadística e Informática - INEI, correspondiente al mes en que efectúa el pago.

38.5. En el caso de contratos de consultoría de obras pactadas en moneda nacional, los pagos se sujetan a reajuste por aplicación de fórmulas monómicas o polinómicas, según corresponda, las cuales se prevén en los documentos del procedimiento de selección. Para tal efecto, el consultor calcula y consigna en sus facturas el monto resultante de la aplicación de dichas fórmulas, cuyas variaciones son mensuales, hasta la fecha de pago prevista en el contrato respectivo, utilizando los Índices de Precios al Consumidor publicados por el Instituto Nacional de Estadística e Informática - INEI a la fecha de facturación. Una vez publicados a los índices correspondientes al mes en que debió efectuarse el pago, se realizan las regulaciones necesarias.



CAPÍTULO III REQUERIMIENTO

Importante

De conformidad con el numeral 29.8 del artículo 29 del Reglamento, el área usuaria es responsable de la adecuada formulación del requerimiento, debiendo asegurar la calidad técnica y reducir la necesidad de su reformulación por errores o deficiencias técnicas que repercutan en el proceso de contratación



MUNICIPALIDAD DISTRITAL DE INKAWASI

SUBGERENCIA DE INFRAESTRUCTURA, DESARROLLO URBANO Y RURAL



TÉRMINOS DE REFERENCIA

ELABORACIÓN DE EXPEDIENTE TÉCNICO DEL PROYECTO:

“CREACION DE SERVICIO DE PROVISION DE AGUA PARA RIEGO EN LOS SECTORES DE CHALHUACHAYUC, WIRONAY, PACCAYPATA, PACCONAL, SUMBAYLLO Y AZUL CCOCHA DE LA COMUNIDAD DE PACCAYPATA DISTRITO DE INKAWASI DE LA PROVINCIA DE LA CONVENCION DEL DEPARTAMENTO DE CUSCO”.

CÓDIGO ÚNICO 2656415



ENERO – 2025



MUNICIPALIDAD DISTRITAL DE INKAWASI
BASES INTEGRADAS DE LA ADJUDICACIÓN SIMPLIFICADA N°25-2024-MDI/CS-1



MUNICIPALIDAD DISTRITAL DE INKAWASI
La Convención – Cusco
Creado por Ley N° 30265



TÉRMINOS DE REFERENCIA

CONTRATACIÓN DEL SERVICIO CONSULTORÍA PARA LA ELABORACIÓN DEL EXPEDIENTE TÉCNICO DEL PROYECTO: "Creación de servicio de provisión de agua para riego en los sectores de Chahuachayuc, Wironay, Paccaypata, Pacconal, Sumbayllo y Azul Ccocha de la comunidad de Paccaypata distrito de Inkawasi de la provincia de La Convención del departamento de Cusco".

1. NOMBRE DEL PROYECTO

La denominación del proyecto es: "Creación de servicio de provisión de agua para riego en los sectores de Chahuachayuc, Wironay, Paccaypata, Pacconal, Sumbayllo y Azul Ccocha de la comunidad de Paccaypata distrito de Inkawasi de la provincia de La Convención del departamento de Cusco".

El proyecto se encuentra inscrito en el banco de proyecto de la Dirección General de Inversión Pública (DGIP), perteneciente al Ministerio de Economía y Finanzas con el Código unificado **2656415**

2. ENTIDAD

MUNICIPALIDAD DISTRITAL DE INKAWASI.

3. OBJETO

El presente requerimiento tiene por objeto la contratación de la Persona Natural o Jurídica que se encargara de la elaboración del expediente técnico y/o estudio definitivo del proyecto denominado "Creación de servicio de provisión de agua para riego en los sectores de Chahuachayuc, Wironay, Paccaypata, Pacconal, Sumbayllo y Azul Ccocha de la comunidad de Paccaypata distrito de Inkawasi de la provincia de La Convención del departamento de Cusco" con código unificado **2656415** que desarrolle con mayor profundidad los alcances del estudio de pre inversión a nivel de perfil con la finalidad de solucionar el problema identificado.

El expediente técnico a nivel constructivo, deberá contemplar la solución técnica más conveniente, a fin de garantizar la seguridad, estabilidad.

4. SISTEMA DE CONTRATACIÓN.

Suma Alzada.

5. DESCRIPCIÓN DE LA ZONA DE PROYECTO

El servicio de la elaboración del EXPEDIENTE TÉCNICO: "Creación de servicio de provisión de agua para riego en los sectores de Chahuachayuc, Wironay, Paccaypata, Pacconal, Sumbayllo y Azul Ccocha de la comunidad de Paccaypata distrito de Inkawasi de la provincia de La Convención del departamento de Cusco" – Código Único 2656415

5.1. UBICACIÓN

5.1.1. Ubicación del proyecto

a) Ubicación Política

Región : Cusco





MUNICIPALIDAD DISTRITAL DE INKAWASI
BASES INTEGRADAS DE LA ADJUDICACIÓN SIMPLIFICADA N°25-2024-MDI/CS-1



MUNICIPALIDAD DISTRITAL DE INKAWASI

La Convención – Cusco

Creado por Ley N° 30265



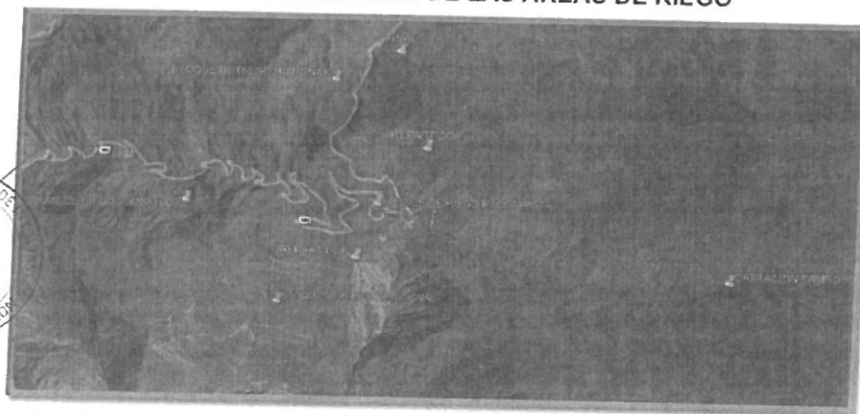
Provincia : La Convención
Distrito : Inkawasi
Localidad : Paccaypata
Sectores : Chahuachayuc, Wironay, Paccaypata, Pacconal, Sumbayllo y Azul Ccocha

b) Ubicación Geográfica (Coordenadas UTM)

Ubicación Geográfica

- Altitud : 1750 m.s.n.m.
- Este : 769281.00 m
- Norte : 8561217.00 m

MAPA N°01: IMAGEN DE LAS AREAS DE RIEGO



5.1.2. Accesibilidad

El acceso vía terrestre a la zona del proyecto, se describe en lo siguiente:

Vía terrestre. - Lima – Ica – Nazca – Puquio - Andahuaylas, cuyo viaje es de 20 horas en promedio, cuyo costo es de noventa nuevos soles promedio, luego de Andahuaylas a Inkawasi vía terrestre un promedio de 8 horas de viaje en ómnibus con un costo de 35 nuevos soles y en taxi de un promedio de 30 minutos por un costo de 5 soles a una distancia de 32 km.

MACRO LOCALIZACIÓN

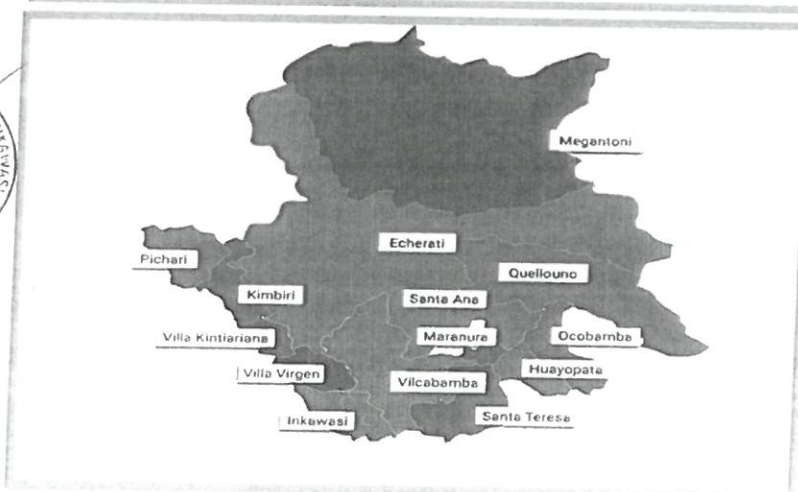




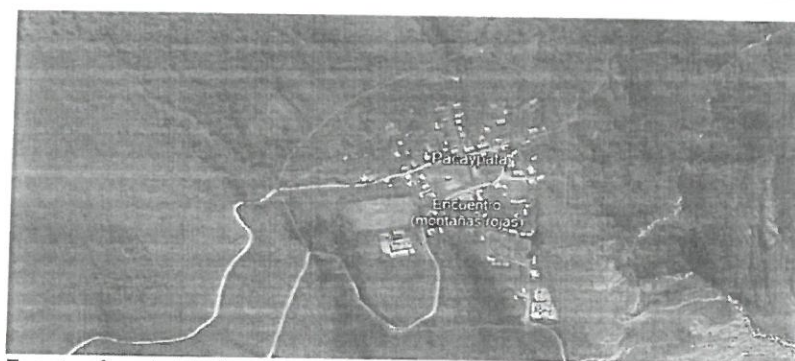
MUNICIPALIDAD DISTRITAL DE INKAWASI
BASES INTEGRADAS DE LA ADJUDICACIÓN SIMPLIFICADA N°25-2024-MDI/CS-1



MUNICIPALIDAD DISTRITAL DE INKAWASI
La Convención – Cusco
Creado por Ley N° 30265



MICRO LOCALIZACIÓN



Fuente: Google Earth

5.1.3. Límites y accesos

Los límites del distrito de Inkawasi son:



MUNICIPALIDAD DISTRITAL DE INKAWASI
BASES INTEGRADAS DE LA ADJUDICACIÓN SIMPLIFICADA N°25-2024-MDI/CS-1



MUNICIPALIDAD DISTRITAL DE INKAWASI
 La Convención – Cusco
 Creado por Ley N° 30265



- ✓ Al Este: con el distrito de Chungui en la provincia de la mar (Ayacucho).
- ✓ Al Oeste: con el distrito de Chungui en la provincia de la mar (Ayacucho).
- ✓ Al Norte: con el distrito de Vilcabamba.
- ✓ Al Sur: con el distrito de Huanipaca en la provincia de Abancay y el distrito de Pacobamba en la provincia de Andahuaylas (Apurímac).

5.1.4. Área de influencia y beneficiarios

Las áreas potenciales a ampliar e instalar el sistema de riego es de 152 has. Que beneficiará aproximadamente a 80 usuarios.

5.1.5. Iniciativa de inversión

Se propone la siguiente iniciativa de inversión para la formulación del estudio, no siendo obligatoria su adopción toda vez que la incorporación de la misma, dependerá de la propuesta obtenida en el desarrollo del estudio:

Se propone las siguientes obras:

El desarrollo del proyecto tendrá las siguientes metas a ejecutar:

COMPONENTE I

OBRAS PROVISIONALES

TRAMO I CHALLHUACHAYUCC

Captación (bocatoma) (01)

Canal de conducción con concreto (20ML)

Desarenador (01)

Línea de conducción (2,475.91 ML)

Acueducto (03 UND)

Cámara rompe presión (02 UND)

Caja de inspección (07UND)

Tomas laterales (07UND)

Canoa (01 UND)

Cámara de Distribución (01 UND)

TRAMO II WIRONAY

Línea de conducción (1,758 ML)

Caja de inspección (04 UND)

Tomas laterales (06 UND)

Canoa (02 UND)

TRAMO III PACCAYPATA

Línea de conducción (595 ML)

Caja de inspección (01 UND)

Tomas laterales (02 UND)

Pase vehicular (02 UND)

Cámara de Distribución (01 UND)

TRAMO IV PACCONAL

Línea de conducción (2,457 ML)

Cajas de inspección (06 UND)

Tomas laterales (08 UND)

Pase vehicular (01 UND)

TRAMO V SUMBAYLLO

Línea de conducción (2,280 ML)

Cámara rompe presión (03 UND)





MUNICIPALIDAD DISTRITAL DE INKAWASI
BASES INTEGRADAS DE LA ADJUDICACIÓN SIMPLIFICADA N°25-2024-MDI/CS-1



MUNICIPALIDAD DISTRITAL DE INKAWASI
La Convención – Cusco
Creado por Ley N° 30265



Cajas de inspección (05 UND)
Tomas laterales (13 UND)
Pase vehicular (05 UND)

TRAMO VI AZUL CCOCHA
Línea de conducción (584 ML)
Cajas de inspección (02 UND)

FLETE
SEGURIDAD Y SALUD EN OBRA (01 UND)
PLAN MANEJO AMBIENTAL (01 UND)
PLAN MONITOREO ARQUEOLÓGICO (01 UND)

COMPONENTE II

ADECUADO CONOCIMIENTO EN LA GESTIÓN DE RECURSOS HÍDRICO Y PRODUCCIÓN AGROPECUARIO:

6. DURACIÓN DE LA EJECUCIÓN

El tiempo para la Elaboración del EXPEDIENTE TÉCNICO tendrá una duración de ciento veinte (120) días calendario, contabilizando a partir del día siguiente de la firma de contrato.

7. META FÍSICA DE LA CONSULTORÍA.

La meta del servicio de Consultoría está referida a la obtención del EXPEDIENTE TÉCNICO del proyecto: "Creación de servicio de provisión de agua para riego en los sectores de Chahuachayuc, Wironay, Pacaypata, Pacconal, Sumbayllo y Azul Ccocha de la comunidad de Pacaypata distrito de Inkawasi de la provincia de La Convención del departamento de Cusco" – Código Único 2656415 que sustente exclusivamente los costos, alcances y componentes del proyecto, conforme a normas técnicas y parámetros establecidos.

Objeto central:

Adecuado Servicio De Provisión De Agua Para Riego En Los Sectores De Chahuachayuc, Wironay, Pacaypata, Pacconal, Sumbayllo Y Azul Ccocha De La Comunidad De Pacaypata Del Distrito De Inkawasi, Provincia De La Convención, Departamento De Cusco

Objetivo específico:

- Adecuada infraestructura
- Planes de capacitación

8. ASPECTOS GENERALES DE LA CONSULTORÍA

8.1. CARACTERÍSTICAS DEL SERVICIO

El Consultor deberá indagar, ubicar, revisar y usar todos los antecedentes relevantes que existan y que puedan ser aplicables al estudio, sobre la base de las metas y objetivos establecidos en el Perfil Técnico viabilizado.

El Consultor deberá brindar información suficiente, para lo cual deberá la efectuar básicos requeridos. Así mismo, considerando que con estos estudios básicos requeridos. Así mismo, considerando que con estos estudios se debería la ejecución





MUNICIPALIDAD DISTRITAL DE INKAWASI
BASES INTEGRADAS DE LA ADJUDICACIÓN SIMPLIFICADA N°25-2024-MDI/CS-1



MUNICIPALIDAD DISTRITAL DE INKAWASI

La Convención – Cusco

Creado por Ley N° 30265



del proyecto, el consultor deberá incluir información primaria confiable. Los estudios deberán traducirse en un Estudio definitivo (EXPEDIENTE TÉCNICO), los cuales deberán ajustarse a los parámetros y normas técnicas vigentes.

Entre los principales antecedentes y fuentes de información a los cuales se pueden acceder son: Normas Técnicas, Guías, Manuales y/o Directivas del Sistema Nacional de Inversión Pública y Ministerio de Desarrollo Agrario y Riego.

8.1.1. ANTECEDENTES

La Municipalidad distrital de Inkawasi, cuyas competencias se enmarcan en el desarrollo y ejecución de Proyectos de Inversión Pública vinculados a infraestructura de riego.

Para contar con una infraestructura adecuada del sistema de riego, para incrementar las eficiencias de uso del agua en el sistema, realizándose el estudio a nivel de inversión del proyecto: "Creación de servicio de provisión de agua para riego en los sectores de Chahuachayuc, Wironay, Paccaypata, Pacconal, Sumbayllo y Azul Cocha de la comunidad de Paccaypata distrito de Inkawasi de la provincia de La Convención del departamento de Cusco".

8.1.2. FINALIDAD PUBLICA

Contar con el expediente técnico, que permita la posibilidad de invertir en un proyecto de infraestructura de riego en beneficio de los pobladores de la localidad de Paccaypata, con la finalidad de mejorar la rentabilidad de competitividad de la agricultura de riego mediante el aprovechamiento sostenible de las tierras y el incremento de la eficiencia en el uso del agua.

La necesidad de dicha iniciativa por parte de los beneficiarios y la municipalidad distrital de Inkawasi es ampliar y mejorar el sistema de riego y las diferentes obras conexas que plantee el consultor previo análisis técnico de la zona.

8.1.3. MARCO NORMATIVO

A. NORMA RELACIONADO AL SERVICIO DE CONSULTORÍA

- Artículo 02° de la CONSTITUCIÓN POLÍTICA DEL PERÚ (31-10-93), menciona que es derecho de toda persona gozar de un ambiente equilibrado y adecuado al desarrollo de la vida y con respeto a los Recursos Naturales.
- Política y la estrategia nacional de Riego en el Perú, aprobados con la RM 0498-2003-AG de junio de 2003.
- Ley N.° 27446, Ley del Sistema Nacional de Evaluación del Impacto Ambiental.
- Decreto Legislativo N.° 1078, Decreto Legislativo que modifica la Ley N° 27446, Ley del Sistema Nacional de Evaluación de Impacto Ambiental.
- Reglamento de la Ley N° 27446, Ley del Sistema Nacional de evaluación de impacto ambiental Decreto Supremo N° 019-2009-MINAM.
- Ley de Recursos Hídricos"- Ley N° 29338, y sus Reglamentos.
- Decreto Supremo N° 023-2014-MINAGRI, que modifica el Reglamento de la Ley N° 29338, Ley de Recursos Hídricos, aprobado por el Decreto Supremo N°001-2010-AG.
- Decreto Supremo N° 013-2013-AG, Reglamento para la ejecución de levantamiento de Suelos.
- Decreto Supremo N° 082-2019-EF. Texto único ordenado de la Ley N° 30225 Ley de Contrataciones del Estado.





MUNICIPALIDAD DISTRITAL DE INKAWASI
BASES INTEGRADAS DE LA ADJUDICACIÓN SIMPLIFICADA N°25-2024-MDI/CS-1



MUNICIPALIDAD DISTRITAL DE INKAWASI

La Convención – Cusco

Creado por Ley N° 30265



- Decreto Supremo N° 344-2018-EF, Reglamento de la Ley N° 30225 Ley de Contrataciones del Estado.
- DECRETO LEGISLATIVO N° 1440, Decreto Legislativo del Sistema Nacional de Presupuesto Público, que deroga la Ley N° 28411 - Ley General del Sistema Nacional del Presupuesto.
- DECRETO SUPREMO N° 004-2019-JUS, Decreto Supremo que aprueba el Texto Único Ordenado de la Ley N° 27444 - Ley del Procedimiento Administrativo General y deroga el Texto Único Ordenado de la Ley N° 27444, Ley del Procedimiento Administrativo General, aprobado por Decreto Supremo N° 006- 2017-JUS.
- Ley N° 31638, Ley de Presupuesto del Sector Público para el Año Fiscal 2023.
- Código Civil.
- Resolución de Contraloría N° 324-2013-CG, registro de información y participación ciudadana en el control de Obras Publicas-INFOBRAS.
- Ley N° 27806, Ley de Transparencia y de Acceso a la Información Pública.
- Ley N° 27785, Ley orgánica del sistema nacional de control y de la Contraloría General de la Republica.
- Ley N° 28716, Ley de control interno para las entidades del estado.
- Resolución de Contraloría General N° 320-2006-CG normas de control interno.
- Decreto Supremo N° 003-2014-MC, del 03 de octubre de 2014 aprueba el reglamento y conexas de ser el caso.
- Ley N° 29783, Ley y su reglamento de Seguridad y Salud en el Trabajo.
- Ley N° 28611, Ley general del ambiente.
- Reglamento Nacional de Edificaciones.
- Decreto Supremo N° 011 – 79 – VC – Reglamento de Fórmulas Polinómicas.

Las referidas normas incluyen sus respectivas disposiciones ampliatorias, modificatorias y conexas de ser el caso, por tanto, no son limitativas.

B. NORMAS RELACIONADAS A PROYECTOS AGRÍCOLAS

El consultor utilizara normas y guías para la formulación de proyectos de inversión agrícola y que serán de uso obligatorio para el diseño y especificaciones técnicas del proyecto agrícola.

- Guía de contenidos Mínimos para la Formulación del Expediente del Expediente Técnico de Proyectos de Riego, Dirección General de Infraestructura Agraria y Riego – MINAGRI.
- Guía Metodológica para formulación de proyectos de inversión pública de Riego Menor - Ministerio de Economía y Finanzas de la Dirección General de Política de Inversiones del Sector Público- DGPI.
- Guía Metodológica para la Identificación, Formulación, y Evaluación de proyectos de Riego Grandes y Medianos - Ministerio de Economía y Finanzas de la Dirección General de Programación Multianual del Sector Público- DGPM.
- Artículos 09°, 10° y 11° del Capítulo III del Código del Medio Ambiente y de los Recursos Naturales, DL N° 613 – 08/Sep./90.
- DECRETO SUPREMO N° 012-2019-MINAGRI, Decreto Supremo que aprueba el Nuevo Reglamento del Fondo Sierra Azul y crea el Comité del Fondo Sierra Azul, que deroga Decreto Supremo N° 002-2013-AG, Decreto Supremo que aprueba el Reglamento del Fondo de Promoción del Riego en la Sierra - MI RIEGO y, el Decreto Supremo N° 002-2017-MINAGRI, Decreto Supremo que aprueba el Reglamento del Fondo Sierra Azul y crea el Grupo de Trabajo denominado Comité Técnico del Fondo Sierra Azul.
- Resolución Directoral N° 006-2020-EF/63.01 que modifica la Directiva N° 001 – 2019 – EF/63.01 "Directiva General del Sistema Nacional de programación





MUNICIPALIDAD DISTRITAL DE INKAWASI
BASES INTEGRADAS DE LA ADJUDICACIÓN SIMPLIFICADA N°25-2024-MDI/CS-1



MUNICIPALIDAD DISTRITAL DE INKAWASI
La Convención – Cusco
Creado por Ley N° 30265



multianual y gestión de inversiones" en el párrafo 24.9 del artículo 24 y el párrafo 32.1 del artículo 32.

- Resolución Ministerial N° 0183-2020-MINAGRI de fecha 10.08.2020, que resuelve aprobar el Manual de Ejecución del Fondo Sierra Azul y el Plan de Seguimiento y Monitoreo del Fondo Sierra Azul, que contiene el protocolo de prevención y respuesta frente a la enfermedad COVID 19
- Resolución Ministerial N° 0484-2019-MINAGRI, de fecha 31/12/2019, que aprueba los "Lineamiento para la incorporación de la Gestión de Riesgo en un contexto de Cambio Climático en los proyectos de inversión relacionados a agua para riego en el marco del Sistema Nacional de Programación Multianual y Gestión de Inversiones".
- Ley N° 28585 Ley de Creación del Programa de Riego Tecnificado y su Reglamento.
- Decreto Supremo N° 014-2017-MINAGRI – Decreto Supremo que modifica el Reglamento de la Ley N° 28585, Ley que crea el Programa de Riego Tecnificado aprobado por Decreto Supremo N° 004-2006-AG.
- Decreto Supremo N° 007-2023-MIDAGRI – Decreto Supremo que modifica el Reglamento de la Ley N° 28585, Ley que crea el Programa de Riego Tecnificado, aprobado por Decreto Supremo N° 004-2006-AG.

8.2. ALCANCES Y DESCRIPCIÓN DEL SERVICIO DE CONSULTORÍA

El expediente técnico será desarrollado bajo las normas técnicas vigentes y bajo el Reglamento Nacional de Edificaciones, Norma de Suelos y Cimentaciones, Guías de Riego para este nivel de estudio, así como lo establecido en los presentes Términos de Referencia, en los que se describen en forma general los alcances y actividades propias del estudio que, sin embargo, no deben considerarse limitativas.

El Consultor podrá plantear todas las mejoras que considere al expediente técnico definitivo para su correcta ejecución de la obra, pudiendo ampliar y/o mejorar los Términos de Referencia (sin reducir sus alcances), si considera que su aporte constituye la mejor manera de realizar el Estudio. En ningún caso, el contenido de estos Términos de Referencia reemplazará el conocimiento de los principios básicos de la ingeniería y técnicas afines, así como tampoco el adecuado criterio profesional; en consecuencia, el Consultor será responsable de la calidad de los estudios a él encomendados.

Para la elaboración del estudio a nivel de expediente técnico, se debe tomar como punto de partida el estudio de Pre Inversión a Nivel de Perfil en el marco de Invierte.Pe aprobado y considerarse las recomendaciones que la UF incluyó en el perfil y aquellas que emitió en su informe de aprobación, en relación con los contenidos, variables o aspectos técnicos que requerían ser profundizados y la información de fuentes primarias necesarias para este nivel de estudio.

El consultor deberá participar de las reuniones de trabajo que la entidad en conjunto con la supervisión convoque, debiendo participar necesariamente el jefe de proyecto y el equipo técnico requerido. Al finalizar cada reunión se deberá realizarse la firma de un acta por cada reunión.

9. CONTENIDOS DEL EXPEDIENTE TÉCNICO

El contenido mínimo del expediente técnico deberá de cumplir con lo señalado en el ANEXO N° 03 MFSA del FONDO SIERRA AZUL – del MINISTERIO DE AGRICULTURA Y RIEGO.



MUNICIPALIDAD DISTRITAL DE INKAWASI
BASES INTEGRADAS DE LA ADJUDICACIÓN SIMPLIFICADA N°25-2024-MDI/CS-1



MUNICIPALIDAD DISTRITAL DE INKAWASI
La Convención – Cusco
Creado por Ley N° 30265



- **Formato N° 01:** Verificación de los requisitos mínimos para postular inversiones
- **Formato N° 02:** Verificación de parámetros y contenidos mínimos a nivel de expediente técnico – Fondo Sierra Azul. (Formatos aprobados mediante Resolución Ministerial N° 183-2020-MINAGRI de fecha 10/08/2020)

A continuación, se presenta el contenido mínimo modificable durante la ejecución del servicio de consultoría de elaboración de expediente técnico.

9.1. A NIVEL DE EXPEDIENTE TÉCNICO

Resumen ejecutivo. – Se incluirá una síntesis del proyecto en su conjunto, que contemple los principales aspectos. Desde el programa Hidráulico, el resumen de la memoria descriptiva, los principales aspectos tomando en consideración durante el diseño propuesto en todas las especialidades, resumen de presupuesto, resumen de la programación y las recomendaciones y estrategias para la ejecución de la obra.

Se desarrollará de acuerdo a los contenidos mínimos, según el siguiente esquema:

CAPITULO I: RESUMEN EJECUTIVO

Refleja la información empleada y los resultados más relevantes del proceso de elaboración del expediente técnico

- 1.1 Código Único de Inversiones
- 1.2 Nombre del Proyecto
- 1.3 Estructura Funcional Programática del PIP
- 1.4 Antecedentes
- 1.5 Objetivos
 - Objetivos Generales
 - Objetivos Específicos
- 1.6 Metas Físicas
- 1.7 Ubicación del Proyecto
- 1.8 Beneficiarios
- 1.9 Áreas Beneficiarias
- 1.10 Resumen de Costo del Proyecto
- 1.11 Plazo de ejecución y época recomendable
- 1.12 Modalidad de Ejecución

CAPITULO II: MEMORIA DESCRIPTIVA

- 2.1 Introducción
- 2.2 Nombre del proyecto
- 2.3 Antecedentes
- 2.4 Objetivos
 - 2.3.1 Objetivos Generales
 - 2.3.2 Objetivos Específicos
- 2.5 Metas Físicas
- 2.6 Ubicación del proyecto
- 2.7 Beneficiarios directos e indirectos
- 2.8 Área bajo Riego (existente y/o incorporado)
- 2.9 Resumen de Costo del Proyecto
- 2.10 Modalidad de Ejecución
- 2.11 Plazo de ejecución y Época Recomendable



MUNICIPALIDAD DISTRITAL DE INKAWASI
BASES INTEGRADAS DE LA ADJUDICACIÓN SIMPLIFICADA N°25-2024-MDI/CS-1



MUNICIPALIDAD DISTRITAL DE INKAWASI
La Convención – Cusco
Creado por Ley N° 30265



- 2.12 Descripción del proyecto
- 2.13 Diagnóstico de la situación de existente
- 2.14 Metas físicas y Descripción de la misma

CAPITULO III: SITUACIÓN ACTUAL

- 3.1 Características Físicas Generales
 - 3.1.1 Aspectos Climáticos
 - 3.1.2 Topografía
 - 3.1.3 Geología y Geotecnia
 - 3.1.4 Hidrología, Recurso Hídrico
 - 3.1.5 Vías de Acceso y medios de transporte
 - 3.1.6 Canteras de Agregados
- 3.2 Características Socio Económicas
 - 3.2.1 Población Beneficiada
 - 3.2.2 Actividad económica principal de la población
 - 3.2.3 Nivel de vida
 - 3.2.4 Servicios Básicos de la población
- 3.3 Característica Agronómicas
 - 3.3.1 Área agrícola aprovechada y potencial
 - 3.3.2 Cultivos principales y rendimientos
- 3.4 Situación Actual de la Infraestructura Existente (inventario)

CAPITULO IV: INGENIERÍA DEL PROYECTO

- 4.1 Planteamiento o Planeamiento Hidráulico
- 4.2 Criterios de Diseño Hidráulico-Estructural
- 4.3 Descripción Técnica de las Obras Hidráulicas Proyectadas
- 4.4 Presupuesto de Obra, Análisis de Costos Unitarios, Metrados, Relación de Insumos.
 - 4.4.1 Presupuesto detallado de la Obra (Costo Directo y Costo Indirecto)
 - 4.4.2 Análisis de Costos Unitarios, por cada partida presupuestada
 - 4.4.3 Planillas de metrados de todas las partidas presupuestadas
 - 4.4.4 Relación de Insumos por ítem (Mano de Obra, Equipos y/o maquinarias, insumos)
 - 4.4.5 Cálculos de Flete desde la ciudad de abastecimiento a obra y Flete dentro de la zona de la obra.
 - 4.4.6 gastos generales de obra (desagregado en gastos variable y gasto fijo) y gastos generales de supervisión (desagregado)
 - 4.4.7 Fórmula Polinómica (De acuerdo al D.S. N°011-79-VC, debiendo adjuntar los cálculos justificativos, agrupamiento de monomios y conformación de la fórmula definitiva)
 - 4.4.8 Cotizaciones.
- 4.5 Especificaciones Técnicas
- 4.6 Programación y Cronograma de Ejecución de Obra
 - 4.6.1 Cronograma de Ejecución Física de obra
 - 4.6.2 Cronograma valorizado
 - 4.6.3 Cronograma de adquisición de materiales
- 4.7 Seguridad en Obra
- 4.8 Planos a nivel Constructivo





MUNICIPALIDAD DISTRITAL DE INKAWASI
BASES INTEGRADAS DE LA ADJUDICACIÓN SIMPLIFICADA N°25-2024-MDI/CS-1



MUNICIPALIDAD DISTRITAL DE INKAWASI
La Convención – Cusco
Creado por Ley N° 30265



- 4.8.1 Plano de ubicación donde se ubica el proyecto (Georreferenciado en coordenadas Universal Transversal Mercator (U.T.M.) en el Datum Horizontal Word Geodésica System (WGS-84).
- 4.8.1 Plano Clave que permita verificar el planteamiento del proyecto (la ubicación de las obras propuestas y las áreas beneficiarias con el proyecto, etc.). (Para el caso de PIP de riego tecnificado el plano deberá mostrar los predios y/o áreas a regar, indicando unidades de riego, caudal de riego, turno de riego, etc)
- 4.8.1 Planos Topográficos, que contienen la red de los BMs y puntos de referencia usados en el levantamiento topográfico, (debidamente identificados, con coordenadas UTM sistema WGS84)
- 4.8.1 Planos de detalle de las estructuras hidráulicas proyectadas (Sistema de Almacenamiento, Sistema de Captación, obras de arte proyectadas, debidamente acotadas, emplazadas en curva de nivel según corresponda, a escala adecuada y en concordancia con los diseños hidráulicos y estructurales del proyecto).
- 4.8.1 Planos en Planta y Perfil Longitudinal, a escala convencional adecuada y legible indicando BMs, puntos de referencia, cuadro de elementos de curva, cuadro de características hidráulicas, sección típica entre otros. (Sistema de Almacenamiento, Sistema de Captación, Sistema de conducción y distribución principal y laterales según corresponda)
- 4.8.1 Planos de Secciones Transversales, a escala convencional adecuada y legible que muestran área de corte y relleno. Presenta cuadro resumen del movimiento de tierras. (Sistema de Almacenamiento, Sistema de Captación, Canales y/o línea de conducción principal, canales laterales y/o líneas de conducción secundaria y/o terciaria)
- 4.8.1 Planos según especialidad; Geológicos-geotécnicos, agrológicos, hidrológico entre otros.

CAPITULO VI: ESTUDIOS BÁSICOS

- 5.1 Topografía
- 5.2 Estudio Hidrológico
- 5.3 Estudio Geológico y Geotécnico
- 5.4 Estudio de Impacto Ambiental
- 5.5 Estudio de Riesgo y Desastres
- 5.6 Estudio Agrológico

CAPITULO VI: ESTUDIO SOCIAL

- 6.1 Estudio a nivel semidetallado o de tercer orden (Decreto Supremo N° 13-2010-AG) o según corresponda.
- 6.2 Documentos de sostenibilidad de acuerdo al Formato 3-A de la "Guía del Componente Social"

CAPITULO VII: DOCUMENTOS DE GESTION.

- 7.1 Acreditación de Disponibilidad del Recurso Hídrico vigente, emitido por la Autoridad Nacional del Agua
- 7.2 Resolución de Dirección Aprobando el IGA o documento de certificación ambiental según corresponda, emitida por la DGAAA, vigente.





MUNICIPALIDAD DISTRITAL DE INKAWASI
BASES INTEGRADAS DE LA ADJUDICACIÓN SIMPLIFICADA N°25-2024-MDI/CS-1



MUNICIPALIDAD DISTRITAL DE INKAWASI
La Convención – Cusco
Creado por Ley N° 30265



7.3 Certificado de Inexistencia de Restos Arqueológicos - CIRA vigente, emitida por el Ministerio de Cultura (según corresponda) y/o Documento equivalente emitido por Ministerio de Cultura.

7.4 Documentos de Saneamiento Físico Legal, según corresponda

CAPITULO VIII: ANEXOS

Anexo 01. Documentos técnicos

- Análisis de agua
- Análisis de suelo

Anexo 02. Planos de Diseño

- Ubicación y localización del proyecto
- Plano clave
- Plano de Planta y Perfil con detalles a nivel de diseño
- Plano de Esquema hidráulico del proyecto de línea de conducción y obras de arte
- Plano topográfico de línea de conducción
- Perfiles longitudinales, secciones transversales, cuadro de movimiento de tierra, cortes y detalles.
- Plano topográfico de obras de arte
- Plano general existente de la línea de conducción y obras de arte.
- Reservorio (De existir la necesidad de la obra de regulación)
- Cantera de materiales y agregados, otros.
- Otras obras civiles (obras de arte)

Anexo 03. Sustentación de la libre disponibilidad de terreno y acta de donación de terreno firmado por los titulares de los predios, con documentos legales vigentes.

Anexo 04. Sustentación de priorización y aceptación del proyecto.

Anexo 05. Sustentación de operación y mantenimiento del sistema.

Anexo 06. Autorización para elaboración de estudio del proyecto.

Anexo 07. Acta de comité de agua.

Anexo 08. Acta de libre disponibilidad de cantera, botadero y rellenos.

Anexo 09. Padrón de beneficiarios.

Anexo 10. Acreditación de la disponibilidad hídrica del recurso hídrico por parte del ANA.

Anexo 11. Certificación de inexistencia de restos arqueológicos – CIRA – (De no existir CIRA, propuesta del Plan de Monitoreo Arqueológico o Plan de Evaluación Arqueológica).

Si en caso corresponde hacer un Proyecto de Evaluación Arqueológica por estar en un sitio arqueológico o complejo arqueológico monumental o paisaje arqueológico o reservas y parques arqueológicos, el consultor se encargará de hacer los estudios y los trámites correspondientes.


Anexo 12. Certificación Ambiental, Instrumento de gestión Ambiental, según corresponda.

Anexo 13. Fotos.

CAPITULO IX: ESTUDIOS BÁSICOS

Se desarrollará de acuerdo a los contenidos mínimos que se indican, con la siguiente relación y detallados más abajo.

1. Estudio Topográfico
2. Estudio Hidrológico
3. Estudio Geológico y Geotécnico
4. Estudio de Impacto Ambiental
5. Estudio de Riesgo y Desastres





MUNICIPALIDAD DISTRITAL DE INKAWASI
BASES INTEGRADAS DE LA ADJUDICACIÓN SIMPLIFICADA N°25-2024-MDI/CS-1



MUNICIPALIDAD DISTRITAL DE INKAWASI
La Convención – Cusco
Creado por Ley N° 30265



6. Estudio Agrológico

A. ESTUDIO TOPOGRÁFICO

Los estudios topográficos tendrán los siguientes objetivos:

- ✓ Realizar los trabajos de campo que permitan elaborar los planos topográficos y batimétricos.
- ✓ Proporcionar información de base para el diseño hidráulico - estructural, de obras hidráulicas como captaciones, sistemas de conducción, de distribución. Además, para estudios de hidrología, agrología, medio ambiente, riesgos, geología y geotecnia.
- ✓ Posibilitar la definición precisa de la ubicación, las dimensiones de los elementos estructurales, posesión de terrenos y otros que el consultor o la supervisión vean necesarios
- ✓ Establecer puntos de referencia para el replanteo durante la elaboración de los estudios definitivos y a nivel constructivo.

Los trabajos topográficos serán ejecutados por personal calificado con amplia experiencia y dirigidos por un profesional de Ingeniería quien será el responsable de cumplir con las obligaciones técnicas, económicas y legales que se deriven de su actuación.

- **Sistema de Unidades**
En todos los trabajos topográficos se aplicará el sistema métrico decimal. Las unidades angulares se expresarán en grados, minutos y segundos sexagesimales
Las medidas de longitud se expresarán en kilómetros (km), metros (m), según corresponda.
Las unidades de superficie se expresarán en hectárea (ha), metros cuadrados (m²), según corresponda.
- **Referencia Topográfica**
El sistema de Referencia a utilizar será el Universal Transversal Mercator (U.T.M.), el elipsoide utilizar será el Word Geodesic System (WGS-84).
- **Puntos de Control**
Los puntos de control horizontal y vertical, deberán ser ubicados en áreas en que no sean disturbadas por las operaciones constructivas. Se establecerán las coordenadas y elevaciones para los puntos.
- **Levantamientos Topográficos Específicos.**

Obras de Captación

Los estudios topográficos deberán comprender como mínimo lo siguiente:

- Levantamiento topográfico general de la zona de captación documentados en planos a escala 1:500 y 1:2000 con curvas a nivel a intervalos de 1 m y comprendido por lo menos 50 m del perímetro del área de captación.
- Definición de la topografía de la zona de ubicación de captación, obras conexas y accesos, con planos comprendidos a escalas entre 1/100 y 1/500 considerando curvas a nivel no mayores a 0.5 m y con secciones transversales tanto en dirección longitudinal como en dirección transversal del eje de la captación seleccionado.
- El levantamiento y secciones transversales de cauces y/o ríos donde se ubiquen las obras de captación, se presentará a escalas entre 1/500 y 1/1000 o escala adecuada. Será necesario indicar en los planos la dirección del curso de agua y los límites aproximados de la zona inundable en las condiciones de aguas máximas y mínimas, así como los observados en eventos de carácter excepcional.



MUNICIPALIDAD DISTRITAL DE INKAWASI
BASES INTEGRADAS DE LA ADJUDICACIÓN SIMPLIFICADA N°25-2024-MDI/CS-1



MUNICIPALIDAD DISTRITAL DE INKAWASI

La Convención – Cusco

Creado por Ley N° 30265



- Ubicación e indicación de cotas de puntos referenciales, puntos de inflexión y puntos de inicio y términos de tramos curvos, ubicación y colocación de Bench Marks.

Se deberá asimismo establecer la viabilidad topográfica de las obras de captación. El consultor deberá indicar, para las diferentes posibilidades de tamaño de las obras de captación, con el propósito de evaluar su conveniencia técnica, económica, social y ambiental.

Obras de Conducción

Los estudios topográficos deberán comprender como mínimo lo siguiente:

- Trazo de la línea de gradiente que establezca la ruta de conducción y distribución más óptima, para los tramos de la conducción comprendidos en el proyecto, será estacada a cada 20 m, en tramos rectos y cada 10 m en tramos en curva, controlada con una red de Bench Marks distanciadas a cada 500 m.
- El levantamiento topográfico de la franja del eje trazo proyectado comprenderá 5 m a cada lado del eje. Las secciones transversales serán levantadas en cada estaca, abarcando una longitud de 5 m a cada lado del eje. Las estacas serán niveladas convenientemente y se verificarán con una nivelación cerrada para una precisión máxima de 0.025 m en un Kilómetro. En base a esta información se prepararán planos de planta y perfil a escala 1/1000 y secciones transversales a escala 1:200.
- Levantamiento de planos de obras de arte a escala 1:100, 1:200 o 1:500, según sea el caso. Con curvas de nivel a intervalos de 0.50 metro.
- Los trabajos topográficos incluirán, además, el levantamiento de los perfiles para las geológicas - geotécnico, así como poligonales para la localización de todas las investigaciones geológicas o estudios de suelos; los cuales estarán enlazados a la red nacional. Se incluirán levantamientos de planos de canteras, préstamos y depósito de materiales excedentes, a escala 1:2000.
- Ubicación e indicación de cotas de puntos referenciales, puntos de inflexión y puntos de inicio y términos de tramos curvos, ubicación y colocación de Bench Marck.

Áreas de Riego

Los estudios topográficos deberán comprender como mínimo lo siguiente:

- Delimitación de las áreas de riego, se procederá al levantamiento perimétrico de las áreas de riego. La delimitación parcelaria se efectuará con y/o con GPS navegador debidamente geo referenciado.

Consideraciones generales:

- ✓ Es recomendable utilizar sistema de coordenadas UTM Datum WGS84
- ✓ Las áreas y volúmenes de explotación de canteras, áreas de botaderos y otros, serán determinados mediante levantamientos topográficos.
- ✓ Todos los BM's se colocarán a cada 1000 m a la poligonal levantada y serán monumentados debidamente.
- ✓ Para los inventarios de obras de arte, elementos de drenaje, referenciación y demás parámetros complementarios, se utilizará estaciones totales digitales de última generación con precisiones no mayores de 01 segundo. No se acepta instrumentos topográficos convencionales.
- ✓ Los planos serán elaborados a una escala conveniente y con el nivel de detalle que exija la importancia y el nivel de información que requiera presentarse.





MUNICIPALIDAD DISTRITAL DE INKAWASI
BASES INTEGRADAS DE LA ADJUDICACIÓN SIMPLIFICADA N°25-2024-MDI/CS-1



MUNICIPALIDAD DISTRITAL DE INKAWASI

La Convención – Cusco

Creado por Ley N° 30265



- ✓ Para el control topográfico, es necesario determinar poligonales de control de nivelación, que el especialista lo determinara cuando efectué el reconocimiento de la ruta.
- ✓ Se efectuarán levantamientos topográficos complementarios en sectores o zonas que requieran mayor detalle como: sectores críticos, ubicación de obras de arte, estructuras de entrega de aguas pluviales y otros.
- ✓ Los planos deberán indicar los accesos al proyecto, así como caminos, y otras posibles referencias. Deberán igualmente indicarse con claridad la vegetación existente
- ✓ Los planos de las obras de arte y drenaje deberán presentarse por cada obra de arte o drenaje y a escala 1.20 u otra adecuada, en planta y con los cortes definitivos.
- ✓ El plano de ubicación (Plano clave), deberá ser dibujado en escala 1:5000 u otra escala adecuada, con progresivas y ubicación de obras de arte (existentes y proyectadas), centros poblados que atraviesa, zonas críticas, canteras de materiales y fuentes de agua u otra información que estime necesario EL CONSULTOR.
- ✓ Se presentarán los Planos de Planta y Perfil Longitudinal, donde se observará el kilometraje, tipo de sección, clasificación del material, pendiente, cota terrena, cota rasante, altura de corte, altura de relleno y alineamiento, a su vez deberá incluir las características hidráulicas y geométricas del canal.
- ✓ Se deberá hacer un levantamiento detallado del fondo del curso del agua. Será necesario indicar en planos la dirección del curso de agua, el eje del cauce, la línea de encauzamiento, secciones transversales del río tomando como extremos ambas orillas y los límites aproximados de la zona inundable en las condiciones de aguas máximas y mínimas, así como los observados en eventos de carácter excepcional.
- ✓ Levantamiento perimétrico de las Áreas de Riego con GPS, sistema de coordenadas UTM Datum WGS84.

Productos esperados

- ✓ Sin ser limitativo, el informe de topografía, detallado con el panel fotográfico y planos, base de datos de los puntos, archivos en CD.
- ✓ Todos los detalles se presentarán en Volumen Específico ANEXO: ESTUDIO TOPOGRÁFICO.

B. ESTUDIO HIDROLÓGICO

El estudio hidrológico tendrá la estructura del formato anexo N° 06 de la directiva de procedimiento administrativos de la ANA (R.J. N°007-2015-ANA)

IMPORTANTE

Solicitar el anexo N°6 "estudio hidrológico para la acreditación de la disponibilidad hídrica superficial" y/o el formato N°07 "memoria descriptiva para la acreditación de disponibilidad hídrica de pequeños proyectos": de la directiva de procedimientos administrativos de la ANA (R.J N°007-2015-ANA); según corresponda al estudio.

La finalidad del estudio hidrológico es obtener la acreditación de disponibilidad hídrica.

C. ESTUDIO GEOLÓGICO Y GEOTÉCNICO

Objetivo





MUNICIPALIDAD DISTRITAL DE INKAWASI
BASES INTEGRADAS DE LA ADJUDICACIÓN SIMPLIFICADA N°25-2024-MDI/CS-1



MUNICIPALIDAD DISTRITAL DE INKAWASI
La Convención – Cusco
Creado por Ley N° 30265



- Determinar las condiciones geológicas y geotécnicas del área de obras de conducción, referentes básicamente al tipo de cobertura geológica y suelos, clasificación de los materiales de excavación, estabilidad de taludes, capacidad de carga admisible para carga vertical, asentamiento, capacidad portante, parámetros de diseño sismo resistente, de manera que permitan recomendar las condiciones de cimentación y las características técnicas mínimas de las estructuras de cimentación, impermeabilización y otras necesarias.

Geotecnia

El Estudio Geotécnico, tiene como finalidad determinar las características del suelo de cimentación con el propósito de analizar su comportamiento, estas labores tendrán como base los resultados de laboratorio, registros geológicos – geotécnicos, ensayos de mecánica de suelos, rocas y agregados, etc., considerando los requisitos establecidos en el Reglamento Nacional de Edificaciones.

Los Ensayos de Materiales se realizarán en Laboratorios reconocidos y autorizados en el País con Certificado de Registro de INDECOPI, recomendando Laboratorios del sector público como Universidades y/o Institutos, siendo responsable de la exactitud y confiabilidad de los resultados.

Se realizarán prospecciones de campo mediante calicatas de 1.50 m. de profundidad mínima, hasta 0.50 m. por debajo del nivel freático, estas calicatas se excavarán cada 400 500 m. en el caso de canales de riego.

La excavación de calicatas se efectuará previa aprobación y verificación de la Supervisión; donde se registrarán los niveles freáticos correspondientes, así como se determinarán las características del suelo para la elaboración de los perfiles estratigráficos. A partir de los ensayos de laboratorio, se determinará la granulometría del suelo, clasificación del suelo, índices de plasticidad, etc.

Las calicatas deberán estar debidamente referidas al sistema de poligonal para su correcta ubicación. Por seguridad de los pobladores lugareños y transeúntes, las calicatas serán rellenadas después de la extracción de las muestras verificadas por la Supervisión.

CANAL

ENSAYO ESTÁNDAR	NORMA USADA
Descripción visual – manual	ASTM D 2488
Análisis granulométrico por tamizado	ASTM D 422
Clasificación unificada de Suelos	ASTM D 2487
Límite líquido y límite plástico	ASTM D 4318
Contenido de humedad	ASTM D 2216
Peso volumétrico	ASTM D 2937

Los objetivos principales del Estudio, son:

- Obtener los criterios geotécnicos que permitan realizar los ajustes que sean necesarios al diseño definitivo del sistema de riego.
- Determinar los parámetros geotécnicos, necesarios para reajustes y diseños definitivos.
- Ubicar y calificar materiales de construcción y recomendar su uso;
- Definir las condiciones de seguridad de las obras desde el punto de vista geotécnico;
- Definir las características y calidad de los macizos rocosos;





MUNICIPALIDAD DISTRITAL DE INKAWASI
BASES INTEGRADAS DE LA ADJUDICACIÓN SIMPLIFICADA N°25-2024-MDI/CS-1



MUNICIPALIDAD DISTRITAL DE INKAWASI
La Convención – Cusco
Creado por Ley N° 30265



- Exploración geotécnica de los materiales necesarios para la construcción de las obras;
- Refrendar los resultados de los ensayos de laboratorio de mecánica de suelos, determinando sus características físicas y mecánicas de los materiales del subsuelo de cimentación y de los préstamos;
- Tener en consideración que los tratamientos geotécnicos, deberán preservar el medio ambiente, cuidando de no dañar los bofedales, lagunas y especialmente no degradar el paisaje.

El Consultor deberá identificar las canteras más cercanas al Área del Proyecto, delimitando su área de explotación mediante prospecciones, de las cuales se tomarán muestras representativas. Se analizará la calidad de los materiales mediante ensayos de laboratorio (clasificación de suelos, tamaño partícula máxima de los agregados, índices de plasticidad y durabilidad de acuerdo al uso), a partir de los cuales se clasificarán las canteras y su capacidad (potencia), esta última deberá garantizar de forma económica los volúmenes totales a ser usados en la ejecución de obra; así como indicar además las condiciones y posibles derechos de explotación.

El Consultor analizará y clasificará las canteras evaluando su calidad, volumen de material utilizable y desechable, recomendará el periodo y oportunidad de utilización, calculará el rendimiento, señalará el procedimiento de explotación y su disponibilidad para proporcionar los materiales a ser empleados en obra (rellenos, afirmado, etc.), accesibilidad y estado de las vías de acceso y por su situación legal.

El Consultor elaborará en base a la información tomada en campo y a los resultados de los ensayos de laboratorio las características físico-mecánicas de los suelos, determinará sectores críticos, indicando las recomendaciones sobre el tratamiento que deben recibir durante la construcción de la obra.

La memoria descriptiva del estudio de suelos y canteras, deberá considerar la descripción de los suelos encontrados, ubicación de materiales inadecuados, presencia del nivel freático en los ejes, análisis de la totalidad de los resultados de los ensayos de laboratorio, con sus recomendaciones, tratamiento, soluciones y demás observaciones al respecto que considere el Consultor.

Productos esperados

Sin ser limitativo, el informe geológico y geotécnico se presentará por separado los resultados del estudio, conclusiones y recomendaciones deberá ser en archivo Word, y contendrá una memoria descriptiva detallada de los trabajos realizados y la información técnica correspondiente (objetivos, información utilizada, método aplicado, resultados, conclusiones y recomendaciones). Los cálculos desarrollados se presentarán en formato Excel y los planos se presentarán en formato A-1 y en formato mínimo AUTOCAD.

Asimismo, no siendo limitativo, todos los detalles del estudio se presentarán en un Volumen Específico ANEXO: ESTUDIO GEOLÓGICO Y GEOTÉCNICO, incluyendo antecedentes, estudio de canteras, estudios de mecánica de suelos, estudio geológico: descripción geológica y geomorfológica general del área del Proyecto en relación con el recurso suelo, información utilizada, metodología empleada, caracterización de los suelos existentes desde el punto de vista geológico, geomorfológico y geotécnico, las conclusiones y recomendaciones; asimismo debe incluir la caracterización de las calicatas y exploraciones efectuadas y los resultados de los análisis de laboratorio de mecánica de suelos de todas las pruebas realizadas para esta etapa, planos que permita visualizar





MUNICIPALIDAD DISTRITAL DE INKAWASI
La Convención – Cusco
Creado por Ley N° 30265



la caracterización de los aspectos geológicos, geomorfológicos y geotécnicos de los suelos y archivos en CD.

D. ESTUDIO DE IMPACTO AMBIENTAL

Considerar lo dispuesto en la Directiva para la Concordancia entre el SEIA y aprobada con Resolución Ministerial 052-2012-MINAM y el Reglamento de Gestión Ambiental del Sector Agrario Decreto supremo N°019-2012-AG y sus modificaciones.

Elaborar según los Contenidos Informe de Gestión Ambiental- Anexo III Reglamento Ley SEIA.

Objetivo:

Identificar los impactos originados por la ejecución del proyecto, con la elaboración de planes, definición de medidas para la eliminación, mitigación o compensación de dichos impactos, así como el programa de seguimiento y control al comportamiento ambiental.

Contenido:

1. Resumen Ambiental Ejecutivo.
2. Descripción Técnica del proyecto.
3. Descripción de la Línea base.
4. Definición de las Áreas de Influencia: Directa e Indirecta.
5. Caracterización de Impactos.
6. Plan de Manejo Ambiental.
7. Plan de Contingencias

El Estudio de Impacto Ambiental, será el resultado de la compilación, recolección, selección y análisis de una serie de datos y bases de información generada en el estudio de Ficha que debe ser complementada por datos obtenidos de las labores de campo y laboratorio, realizadas en el desarrollo del Estudio de Ficha. En todos los casos la recopilación de información tomará en cuenta las siguientes fuentes:

El Estudio de Impacto Ambiental, a nivel de Ficha técnico se desarrollará sobre la base de la normatividad del Ministerio del Ambiente, y deberá considerar dos grandes componentes para la selección de la alternativa viable desde el punto de vista ambiental, considerando las situaciones "sin proyecto" y "con proyecto".

Precisar los principales impactos negativos, medidas de mitigación y control a implementar. Indicar los resultados de la clasificación que ha realizado la Autoridad Ambiental Competente.

Asimismo, dicho IGA debe ser elaborada por una consultora ambiental autorizada para elaborar instrumentos de gestión ambiental del Sector Agrario en el marco del Sistema Nacional de Evaluación de Impacto Ambiental, según lo dispuesto en la Resolución Ministerial N° 0322-2011-AG.

E. ESTUDIO DE RIESGO Y DESASTRES

El Análisis de Riesgos y Vulnerabilidad del Proyecto, deberá tomar en consideración la "Pautas metodológicas para la incorporación del análisis del riesgo de desastres en los proyectos de inversión pública, emitido por la DGPI-MEF.





MUNICIPALIDAD DISTRITAL DE INKAWASI
BASES INTEGRADAS DE LA ADJUDICACIÓN SIMPLIFICADA N°25-2024-MDI/CS-1



MUNICIPALIDAD DISTRITAL DE INKAWASI
La Convención – Cusco
Creado por Ley N° 30265



El objetivo es Identificar y evaluar el tipo y nivel de daños y pérdidas probables que podrían afectar una inversión, a partir de la identificación y evaluación de la vulnerabilidad de esta con respecto a los peligros a los que está expuesta.

El Análisis de Riesgo (AdR) permitirá diseñar y evaluar las alternativas de inversión o acción con la finalidad de mejorar la toma de decisiones, considerando las siguientes acciones:

- Analizar los peligros a los que podría enfrentar el proyecto.
- Determinar las vulnerabilidades que podría el proyecto durante su ejecución y operación.
- Definir las acciones que permitirían reducir las vulnerabilidades y el impacto de los peligros identificados, de tal forma que sean incluidas en las alternativas de solución planteadas.
- Cuantificar los beneficios y costos que implica la inclusión de las medidas y acciones identificadas para reducción del riesgo, en cada una de las alternativas, de tal manera que sea comparables para la reducción del riesgo.
- Evaluar las alternativas propuestas, considerando las medidas de reducción de riesgo en donde ello sea posible, utilizando el Análisis Costo beneficio o el Análisis Costo efectividad.
- Realizar un análisis de sensibilidad que incluya variaciones en la probabilidad de ocurrencia, intensidad y/o frecuencia de los impactos que ocasionarían las situaciones de riesgo en el proyecto.
- Determinar la alternativa de solución al problema planteado que será ejecutado.

F. ESTUDIO AGROLÓGICO

- Presenta estudio a nivel semidetallado o de tercer orden (Decreto Supremo N° 13-2010-AG) o según corresponda
- Determina las constantes de humedad y cálculos de láminas de riego. Aspectos agronómicos (plan de desarrollo agrícola y cédula de cultivo, calendario de siembra y cosecha de la cédula de cultivo)

CAPITULO X: INGENIERÍA DEL PROYECTO

1. Planteamiento o Planeamiento Hidráulico
2. Criterios y consideraciones de Diseño Hidráulico- Estructural
3. Descripción Técnica de las Obras Hidráulicas Proyectadas
4. Presupuesto de Obra, Análisis de Costos Unitarios, Metrados, Relación de Insumos
5. Especificaciones Técnicas
6. Programación y Cronograma de Ejecución de Obra
7. Seguridad y Salud en Obra
8. Planos a nivel constructivo

A. Planteamiento o Planeamiento Hidráulico

Presenta el planeamiento hidráulico del sistema de riego (Esquema hidráulico, indicando la fuente hídrica según caudal de captación disponible autorizado por a la ANA, características de línea de conducción, estructuras hidráulicas consideradas, módulos/área de riego, etc.)

B. Criterios y consideraciones de Diseño Hidráulico- Estructural **DISEÑO ESTRUCTURAL DEL SISTEMA DE RIEGO**





MUNICIPALIDAD DISTRITAL DE INKAWASI
BASES INTEGRADAS DE LA ADJUDICACIÓN SIMPLIFICADA N°25-2024-MDI/CS-1



MUNICIPALIDAD DISTRITAL DE INKAWASI
La Convención – Cusco
Creado por Ley N° 30265



El diseño de las obras hidráulicas tendrá como objetivos:

- Establecer el diseño estructural de las obras comprendidas en el eje de la bocatoma, obras complementarias y el canal o tubería de conducción y/o de distribución.
- Los diseños se realizarán con las metodologías y normas constructivas vigentes con el detalle suficiente para proporcionar confiables Metrados de cada una de las partidas del presupuesto.

Se adjuntarán los siguientes cálculos estructurales respectivos:

- ✓ Realizar los Calculo Estructural de las Obras
- Captaciones, Desarenadores u otra infraestructura necesaria.
- Obras de regulación de considerarse necesarias.
- Canales y obras complementarias
- Estructuras de rápidas
- Estructuras de canoas
- Muros de contención
- Otras obras planteadas

Dichos cálculos deben guardar concordancia con los estudios y diseños hidráulicos desarrollados por el especialista hidráulico.

Productos esperados

El Informe de los diseños estructurales de cada sistema de riego debe ser presentado en formato Word y Excel, contendrá una memoria descriptiva detallada de los trabajos realizados y la información técnica correspondiente. Los cálculos desarrollados se presentarán en formato Excel y los planos respectivos, que deben incluir las coordenadas correspondientes, así como, la ubicación de los puntos de control horizontal y vertical utilizados, en formato CAD. Deberá adjuntar los cálculos de todas las estructuras hidráulicas y los cálculos estructurales correspondientes, considerando diseños de acuerdo al estudio topográfico, geológico e hidrológico.

DISEÑO HIDRÁULICO DEL SISTEMA DE RIEGO

El diseño de la Infraestructura Hidráulica tendrá como objetivos:

Proyectar las obras a realizar, canal de riego, obras complementarias y el trazo horizontal y vertical del canal y obtendrá perfiles (rasante del canal) y secciones de la misma, tal que le permita obtener los estimados de metrados y costos de las actividades a realizar.

Se deberá coordinar con las autoridades y propietarios de los terrenos (saneamiento físico -legal) con el objeto de obtener libre disponibilidad y garantizar la plataforma de la bocatoma y del canal en el ancho propuesto y salvar cualquier impase al respecto.

El dimensionamiento de la infraestructura de riego: captación, conducción, distribución, almacenamiento, entre otras estará en función de la disponibilidad del recurso hídrico (caudal de diseño), las áreas de cultivo a mejorar y/o ampliar bajo riego y los tipos de cultivo y, otros parámetros que a criterio del consultor sirva considerar y su sección geométrica de acuerdo a criterios de eficiencia entre otros.

Diseño el Sistema de riego





MUNICIPALIDAD DISTRITAL DE INKAWASI
BASES INTEGRADAS DE LA ADJUDICACIÓN SIMPLIFICADA N°25-2024-MDI/CS-1



MUNICIPALIDAD DISTRITAL DE INKAWASI

La Convención – Cusco

Creado por Ley N° 30265



El objetivo del presente estudio es la elaboración de los diseños hidráulicos de los Sistemas de riego a mejorar que conforman las obras de infraestructura proyectadas. Sin embargo, sin ser limitativo deberá comprender toda estructura requerida por el proyecto para lograr su eficiencia y buen funcionamiento.

Tipo de estudio, metodología de ejecución y principales actividades a realizar
Los diseños deberán realizarse con metodología de las normas de diseño de obras Hidráulicas bajo normas nacionales e internacionales vigentes y los planos deben presentarse con detalle suficiente para proporcionar confiables metros de cada una de las partidas del presupuesto de cada sistema de riego que comprenderá Bocatoma, canales y obras de arte, paso de agua entre otros.

Los diseños de los sistemas de riego deberán contener los aspectos básicos como la topografía, geología e hidrología para poder diseñar y mejorar la infraestructura hidráulica de las bocatoma asimismo determinando las pérdidas de agua por filtración en los canales de tierra a fin de poder realizar la impermeabilización con cemento y determinar las estructuras que requiera para la conducción hidráulica óptima.

En los sistemas de riego a lo largo del trazo de los canales antes descritos, el Consultor definirá el diseño hidráulico del canal y las obras de arte necesarias para la protección y funcionamiento de las conducciones hídricas.

Comprende la definición del tipo de estructura de los canales y bocatoma, el diseño hidráulico de la obra, con base a la información topográfica, hidrológica, geológica, geotécnica y materiales de construcción, obtenida del presente estudio. Los planos deben mostrar la estructura en planta, perfil cortes y detalles suficientes para su construcción; asimismo se deberá adjuntar los cálculos hidráulicos justificatorios, así como la memoria descriptiva incluyendo los criterios y consideraciones de diseño adoptados.

Si se trata de diseño de sistema de riego de segundo orden el consultor debe adjuntar los cálculos hidráulicos para el cálculo de tipo de canal rectangular, trapezoidal, así como sus características de selección de tubos que se adaptan a las presiones, del mismo modo realizara los cálculos hidráulicos de acuerdo a la distancia en los hidrantes, obras de arte con su respectiva presión de trabajo cálculo de distancias de posibles tomas laterales, distribución de caudales de acuerdo a las áreas a irrigarse bajo un cronograma de riego con diagrama de flujos.

En base a la demanda hídrica de cada sistema de riego debe diseñar determinando las eficiencias de riego, y el caudal de entrega a nivel de toma laterales.

Estos diseños serán realizados por el Consultor, ajustándose a la realidad del terreno y con el suficiente detalle, permitirá establecer las partidas genéricas y específicas de construcción, así como las cantidades de obra (metros) para el cálculo de los costos de inversión con bastante aproximación y que resulten con un mínimo margen de situaciones imprevistas respecto a los diseños y costos definitivos.

Productos esperados

El Informe de los diseños de las estructuras hidráulicas de cada sistema de riego debe ser presentado en formato Word, contendrá una memoria descriptiva detallada de los trabajos realizados y la información técnica correspondiente. Los cálculos hidráulicos desarrollados se presentarán en formato Excel y los planos





MUNICIPALIDAD DISTRITAL DE INKAWASI
La Convención – Cusco
Creado por Ley N° 30265



respectivos, que deben incluir las coordenadas correspondientes, así como, la ubicación de los puntos de control horizontal y vertical utilizados, en formato CAD. Deberá adjuntar los cálculos de todas las estructuras hidráulicas y los cálculos hidráulicos correspondientes, considerando diseños de acuerdo al estudio topográfico, geológico e hidrológico.

C. Descripción Técnica de las Obras Hidráulicas Proyectadas

Describe cada estructura hidráulica proyectada (Indicando dimensiones, caudales, progresiva, tipo de material, etc)

D. Presupuesto de Obra, Análisis de Costos Unitarios, Metrados, Relación de Insumos

- Presenta el Presupuesto detallado de la Obra (Costo Directo y Costo Indirecto)
- Presenta los Análisis de Costos Unitarios, por cada partida presupuestada
- Presenta las Planillas de metrados de todas las partidas presupuestadas
- Presenta la relación de Insumos por ítem (Mano de Obra, Equipos y/o maquinarias, insumos)
- Presenta cálculos de Flete desde la ciudad de abastecimiento a obra y Flete dentro de la zona de la obra
- Presenta los gastos generales de obra (desagregado en gastos variable y gasto fijo) y gastos generales de supervisión (desagregado)
- Presenta Fórmula Polinómica (De acuerdo al D.S. N°011-79-VC, debiendo adjuntar los cálculos justificativos, agrupamiento de monomios y conformación de la fórmula definitiva)

E. Especificaciones Técnicas

El proyecto contempla especificaciones técnicas generales y específicas, acordes las partidas del presupuesto. Considera los siguientes ítem descripción de los trabajos, métodos de construcción, métodos de medición y condiciones de pago.

F. Programación y Cronograma de Ejecución de Obra

Presenta Cronograma de Ejecución Física de obra por todas las partidas genéricas (en diagrama de barra - Gantt). Cronograma valorizado (establece el valor en cada período programado y cada partida del presupuesto, indica montos valorizados por mes y porcentaje correspondiente). Cronograma de Adquisición de materiales (por cada insumo del presupuesto indicando montos, valorizado por mes)

G. Seguridad y Salud en Obra

Presenta Plan de Seguridad y Salud en el trabajo de la Obra, según D.S.N°011-2019-TR, concordando con la Norma G-050 Seguridad durante la Construcción.

H. Planos a nivel constructivo

- Presenta Plano de ubicación donde se ubica el proyecto (Georreferenciado en coordenadas Universal Transversal Mercator (U.T.M.) en el Datum Horizontal Word Geodésica System (WGS-84).
- Presenta Plano Clave que permita verificar el planteamiento del proyecto (la ubicación de las obras propuestas y las áreas beneficiarias con el proyecto, etc.). (Para el caso de PIP de riego tecnificado el plano deberá mostrar los predios y/o áreas a regar, indicando unidades de riego, caudal de riego, turno de riego, etc).
- Presenta Planos Topográficos, que contienen la red de los BMs y puntos de referencia usados en el levantamiento topográfico, (debidamente identificados, con coordenadas UTM sistema WGS84)





MUNICIPALIDAD DISTRITAL DE INKAWASI
BASES INTEGRADAS DE LA ADJUDICACIÓN SIMPLIFICADA N°25-2024-MDI/CS-1



MUNICIPALIDAD DISTRITAL DE INKAWASI
La Convención – Cusco
Creado por Ley N° 30265



- Presenta Planos de detalle de las estructuras hidráulicas proyectadas (Sistema de Almacenamiento, Sistema de Captación, obras de arte proyectadas, debidamente acotadas, emplazadas en curva de nivel según corresponda, a escala adecuada y en concordancia con los diseños hidráulicos y estructurales del proyecto).
- Presenta Planos en Planta y Perfil Longitudinal, a escala convencional adecuada y legible indicando BMs, puntos de referencia, cuadro de elementos de curva, cuadro de características hidráulicas, sección típica entre otros. (Sistema de Almacenamiento, Sistema de Captación, Sistema de conducción y distribución principal y laterales según corresponda).
- Presenta Planos de Secciones Transversales, a escala convencional adecuada y legible que muestran área de corte y relleno. Presenta cuadro resumen del movimiento de tierras. (Sistema de Almacenamiento, Sistema de Captación, Canales y/o línea de conducción principal, canales laterales y/o líneas de conducción secundaria y/o terciaria)
- Presenta Planos según especialidad; Geológicos-geotécnicos, agrológicos, hidrológico entre otros.

CAPITULO XI: ASPECTO SOCIAL O ESTUDIO SOCIAL

Objetivo

Identificar y diagnosticar las características socio económicas de cada uno de los grupos involucrados o "Stakeholders". Para lo cual se diseñarán instrumentos cuantitativos y/o cualitativos que recogerán las percepciones, intereses, responsabilidades, inconvenientes, etc.; en torno al PIP propuesto. Si bien se está considerando como un estudio complementario a los talleres de sensibilización, es conveniente para poder profundizar el diagnóstico de involucrados.

➤ **Diagnóstico de tenencia de tierras**

El otro objetivo del estudio es determinar el estado actual de la Propiedad de la Tierra en el ámbito del Proyecto, mediante la identificación de las áreas con propiedad inscrita y no inscrita ante los Registros Públicos, características físicas y legales de la ocupación de los predios en la zona de estudio, y las superficies de libre disponibilidad del Estado, si lo hubiera. De igual forma, determinar el entorno del área del proyecto, mediante obtención de información de instituciones públicas y privadas, referido a condiciones climáticas, topografía, zonas riesgosas, clasificación de los suelos por su capacidad de uso mayor, sitios o zonas arqueológicas, áreas naturales protegidas, etc.

Tipo de estudio, metodología de ejecución y principales actividades a realizar.

El estudio deberá ser ejecutado a nivel detallado, con la metodología y principales actividades en forma paralela, pues estas son de carácter técnico y legal, descritas a continuación.

Reconocimiento de la zona, comunicaciones y coordinaciones El Consultor con su personal técnico y legal en coordinación con la Unidad Ejecutora, deberá efectuar el reconocimiento general de la zona de estudio, además de difundir por medios de comunicación locales a todos los pobladores la finalidad del estudio, recabando información de las autoridades locales, organizaciones agrarias, propietarios y poseedores respecto al trabajo a ejecutarse, con el propósito de que brinden el apoyo necesario; actividad que comprende las siguientes acciones:

- Recopilar información que pueda servir en la formulación del Estudio.





MUNICIPALIDAD DISTRITAL DE INKAWASI
BASES INTEGRADAS DE LA ADJUDICACIÓN SIMPLIFICADA N°25-2024-MDI/CS-1



MUNICIPALIDAD DISTRITAL DE INKAWASI
La Convención – Cusco
Creado por Ley N° 30265



- Realizar talleres o reuniones públicas con los beneficiarios del Estudio.
- Recopilar la información gráfica y textual de los predios existentes en la zona de estudio, que posean los pobladores Involucrados en la zona de estudio.
- Coordinar con los pobladores y autoridades su participación y aporte en las diferentes etapas de la preparación del estudio y/o de la implementación y ejecución del proyecto.

Con el apoyo de la Unidad Ejecutora, también ejecutará un plan de comunicaciones telefónicas o a través de correo electrónico, con personas naturales e instituciones públicas y privadas, para coordinar visitas y reuniones de trabajo relacionado con la ejecución del estudio y obtención de la información necesaria requerida de las Instituciones Públicas y Privadas.

Elaboración de planos básicos con toda la información gráfica y textual recopilada se determinarán y digitalizarán los planos de los predios matrices de fundos o haciendas expropiadas o revertidos al Estado por la ex Dirección General de Reforma Agraria y Asentamiento Rural, ex Proyecto Especial Titulación de Tierras y Catastro Rural - PETT, Ministerio de Agricultura o el Organismo de Formalización de la Propiedad Informal - COFOPRI.

Se efectuará también la digitalización de los planos de comunidades campesinas o nativas si los hubiera; planos que deberá ser aprobado por la Unidad Ejecutora de inversiones por constituir información básica para identificar las propiedades individuales o asociativas inscritas o no en los Registros Públicos; los sectores de propiedad del Estado con posesionarlos y los sectores de propiedad del Estado de libre disponibilidad existentes en el ámbito del Proyecto.

Se elaborará un plano final denominado plano temático de la zona en estudio con las simbologías y coloraciones correspondientes que se acompañará al informe final.

Elaboración de padrones Con la información recopilada se elaborará padrones impresos y en formato digital, que reflejen lo graficado en los planos del estudio, cuya presentación se detalla a continuación:

Así mismo, el consultor deberá conseguir la aceptación de los propietarios de ceder sus terrenos afectados por el trazo del canal. Toda vez que sin la autorización no es posible la viabilidad social-legal del proyecto.

En coordinación con la Supervisión, el Consultor deberá establecer compromisos y/o pactos escritos, según correspondan, con la Junta de Usuarios y los Propietarios de los terrenos en la zona del PIP, a fin de obtener la Libre Disponibilidad del Terreno para la Construcción del Sistema de Riego, Canteras, Fuentes de Agua y Botaderos; así como con otras instituciones involucradas identificadas en el proceso de formulación del Estudio de Ficha técnico. Todas las documentaciones relativa a los compromisos deberán ser anexados al estudio.

El Consultor deberá adjuntar en este anexo los documentos que sustenten:

- Disponibilidad de los terrenos para la ejecución de las obras.
- Compromiso de aporte de Mano de Obra No calificada (de ser el caso).
- Padrón de Beneficiarios
- Compromiso de Operación y Mantenimiento del sistema de riego.
- Otros que sirvan para garantizar la sostenibilidad del Proyecto.





MUNICIPALIDAD DISTRITAL DE INKAWASI
BASES INTEGRADAS DE LA ADJUDICACIÓN SIMPLIFICADA N°25-2024-MDI/CS-1



MUNICIPALIDAD DISTRITAL DE INKAWASI
La Convención – Cusco
Creado por Ley N° 30265



Los entregables deberán ser Actas y documentos de Compromiso en original o copias fedatadas por las autoridades locales, según corresponda.

El documento técnico detallado de Aspectos sociales legales, que incluye el desarrollo de los temas se presentará en un Volumen Específico ANEXO: ASPECTOS SOCIALES – LEGALES.

➤ **Plan de Capacitación y Asistencia Técnica**

El Plan de Capacitación y Asistencia Técnica, deberá evaluar la capacidad técnica de los agricultores, sus principales limitaciones tecnológicas y el nivel de asistencia técnica requerida. En función de este análisis, deberá programar las actividades de capacitación necesarias, para lo cual se recomienda que ausculte, con las Universidades, Institutos Tecnológicos y otras instituciones, las posibilidades de asistencia técnica en los rubros considerados importantes.

Los especialistas deberán proponer la metodología de la capacitación (la cantidad de cursos, talleres, pasantías, u otros), desarrollando los temarios correspondientes y definiendo el contenido y costos de los mismos, de acuerdo a quien está dirigido, determinando los tiempos o períodos de ejecución, y calculando los costos correspondientes.

Cabe mencionar que la Asistencia técnica se implementará solamente cuando se tenga la tipología de proyecto que incorpore áreas, más no mejoramiento de área bajo riego. Cuya asistencia se realizar durante una campaña agrícola.

Productos esperados

El Plan de Capacitación para el fortalecimiento de las organizaciones de usuarios del proyecto y de sus usuarios en general, debe ser presentado en archivo Word, contendrá una memoria descriptiva detallada de los trabajos realizados y la información técnica correspondiente (objetivos, información utilizada, método aplicado, resultados, conclusiones y recomendaciones). Todos los detalles del estudio se presentarán en un Volumen Específico Anexo: EL PLAN DE CAPACITACIÓN, contendrá una memoria descriptiva detallada y la información técnica correspondiente.

➤ **Sensibilización**

Se realizará como mínimo 02 tipos de talleres de sensibilización:

- 1.-Se realizará taller de sensibilización a los beneficiarios de cada sector, con la finalidad de socializar a los beneficiarios las bondades del proyecto y pre conformidad de la misma. Se debe realizar 02 talleres, el primero al inicio de la elaboración del PIP y el segundo al final del mismo.
- 2.-Se realizará taller de involucrados, con las entidades, beneficiarios y otros, involucradas en el estudio, para fines de tomar acuerdos y compromisos mediante actas registradas en un libro de actas de la comunidad o comité de riego.

Cabe indicar, que el acta de operación y mantenimiento y pago de la tarifa de agua son documentos de sostenibilidad y será aporte de los beneficiarios, sin embargo, es calculado dentro de la inversión para el posterior análisis de evaluación.

• **Documentos Legales**

Se adjuntará los siguientes documentos registrados:





MUNICIPALIDAD DISTRITAL DE INKAWASI
BASES INTEGRADAS DE LA ADJUDICACIÓN SIMPLIFICADA N°25-2024-MDI/CS-1



MUNICIPALIDAD DISTRITAL DE INKAWASI
La Convención – Cusco
Creado por Ley N° 30265



- Padrones de usuarios.
- Actas de compromisos de operación y mantenimiento, de aportes, etc.
- Acuerdos del taller de involucrados.
- La Libre Disponibilidad del Terreno para la Construcción del Sistema de Riego, Canteras, Fuentes de Agua y Botaderos; así como con otras instituciones involucradas identificadas en el proceso de formulación del Estudio la Ficha.
- resolución de aprovechamiento hídrico, según el reglamento de Procedimientos Administrativos para el Otorgamiento de derechos de Uso de Agua y de Autorización de Ejecución de Obras en Fuentes Naturales de Agua, aprobado mediante Resolución Jefatural N°007-2015-ANA.
- Certificación Ambiental según corresponda del estudio de pre inversión emitida por la Dirección General Asuntos Ambientales Agrarios (DGAAA).
- Libre disponibilidad de canteras y botaderos para eliminación de material excedente.
- Certificado de Inexistencia de Restos Arqueológicos - CIRA, emitido por el Ministerio de Cultura (de corresponder). Si en caso corresponde hacer un Proyecto de Evaluación Arqueológica por estar en un sitio arqueológico o complejo arqueológico monumental o paisaje arqueológico o reservas y parques arqueológicos, el consultor se encargará de hacer los estudios y los trámites correspondientes.

➤ **Otras Actividades Complementarias**

- Promover la participación de los beneficiarios para los aspectos de compromisos de parte de los beneficiarios que deberán constar en Actas, con la finalidad de evidenciar la sostenibilidad del proyecto.
- El Consultor deberá comunicar con anticipación de acuerdo al contrato cuando se realice el trabajo de campo en el ámbito de intervención del estudio, a fin de establecer los contactos con las personas naturales y con las instituciones públicas y privadas, así como con los beneficiarios del proyecto, para:
- Recopilar información que pueda servir en la formulación del estudio.
- Coordinar, de ser el caso, su participación en las diferentes etapas de la preparación del estudio y/o de la implementación.

10. PRODUCTOS ENTREGABLES DEL EQUIPO PROFESIONAL

Los productos entregables por el consultor lo constituyen la presentación de los estudios básicos, la presentación del Expediente técnico completo del expediente Técnico: "Creación de servicio de provisión de agua para riego en los sectores de Chahuachayuc, Wironay, Paccaypata, Paconal, Sumbayllo y Azul Ccocha de la comunidad de Paccaypata distrito de Inkawasi de la provincia de La Convención del departamento de Cusco"

10.1. Primer producto entregable: informe de avance n° 01

Sera presentado en un plazo que no excederá los 45 días calendarios contabilizados a partir del día siguiente de la firma de contrato.

Este entregable comprende los estudios básicos según lo siguiente:



MUNICIPALIDAD DISTRITAL DE INKAWASI
BASES INTEGRADAS DE LA ADJUDICACIÓN SIMPLIFICADA N°25-2024-MDI/CS-1



MUNICIPALIDAD DISTRITAL DE INKAWASI
La Convención – Cusco
Creado por Ley N° 30265



- Estudio Topográfico
- Estudio Hidrológico
- Estudio Geológico y Geotécnico
- Estudio de Impacto Ambiental (Certificación Ambiental o el que corresponda) (RM N° 0446-2018-MINAGRI) Tramite.
- Estudio de Riesgos y Desastres
- Estudio Agrológico
- Aspecto social.

10.2. Segundo producto entregable: informe de avance n° 02

Sera presentado en un plazo de 120 días calendarios contabilizados a partir del día siguiente de la firma de contrato. Este entregable comprende todo el **Expediente Técnico Completo** cumpliendo los términos de referencia.

NOTA

1. Las entregas de los informes se efectuarán una vez aprobada y dada la conformidad del informe respectivo por parte de la Entidad. No procede la entrega de los informes si no tiene la conformidad y aprobación del área usuaria previa opinión favorable de la Oficina de Supervisión, Evaluación y Liquidación.
2. En caso que se formulen observaciones a los entregables por parte de la entidad o por la supervisión del estudio, el contratista contará con un plazo de diez (10) días calendarios para levantarla.
3. Todos los entregables y documentos relacionados al contrato, deberán ser presentados por mesa de partes del domicilio legal de la entidad establecido en el contrato respectivo.
4. No se contabiliza al Consultor, el tiempo que la Entidad y/o la Supervisión Externa pueda evaluar

10.3. Tercer producto entregable: informe de avance N° 03

El tercer entregable será presentado en un plazo de 120 días calendarios contabilizados a partir del día siguiente de la firma de contrato, el cual corresponde a la presentación final del expediente técnico, previo informe de la evaluación de la calidad de gabinete y calidad técnica del Expediente por la DIRECCIÓN GENERAL DE INFRAESTRUCTURA AGRARIA Y RIEGO y/o otra entidad del sector del Ministerio de Agricultura y Riego y/o Gobierno Regional de Cusco

11. PLAZO DE EJECUCIÓN

El plazo de ejecución del estudio tendrá una duración de ciento veinte (120) días calendarios contabilizados a partir del día siguiente de la firma del contrato.





MUNICIPALIDAD DISTRITAL DE INKAWASI
BASES INTEGRADAS DE LA ADJUDICACIÓN SIMPLIFICADA N°25-2024-MDI/CS-1



MUNICIPALIDAD DISTRITAL DE INKAWASI
La Convención – Cusco
Creado por Ley N° 30265



CRONOGRAMAS DE ACTIVIDADES PARA LA FORMULACION DEL EXPEDIENTE TECNICO		MES 1				MES 2				MES 3				MES 4			
PARTIDA	ACTIVIDAD	1	2	3	4	1	2	3	4	1	2	3	4	1	2	3	4
1.00	PRELIMINAR																
1.01	RECOLECCION DE INFORMACION HIDROLOGICA, GEOLOGIA, AGROLOGICA, HIDRAULICA, TOPOGRAFIA, AMBIENTAL, SUELOS, GEOLOGIA, SOCIAL Y OTROS																
1.02	ADQUISICION DE INFORMACION COMPLEMENTARIA PARA LA ELABORACION DE CAMPO																
2.00	CAMPO																
2.01	ESTUDIO TOPOGRAFICO																
2.02	ESTUDIO AGROLOGICO																
2.03	ESTUDIO HIDROLOGICO																
2.04	ESTUDIO SUELOS, GEOLOGICO Y GEOTECNICO																
2.05	ESTUDIO DE IMPACTO AMBIENTAL																
2.06	ESTUDIO DE RIESGO Y DESASTRE																
2.07	ESTUDIO SOCIAL																
3.00	GABINETE																
3.01	ESTUDIO DE TOPOGRAFIA (PLANOS)																
3.02	ESTUDIO AGROLOGICO																
3.03	ESTUDIO HIDROLOGICO																
3.04	ESTUDIO SUELOS, GEOLOGICO Y GEOTECNICO																
3.05	ESTUDIO DE IMPACTO AMBIENTAL																
3.06	ESTUDIO DE RIESGO Y DESASTRE																
3.07	ESTUDIO SOCIAL																
3.08	DISEÑO HIDRAULICO Y ESTRUCTURAL																
3.09	METRADOS																
3.10	PRESUPUESTO																
4.00	ESTUDIO A NIVEL DE EXPEDIENTE TECNICO																
4.01	MEMORIA DESCRIPTIVA																
4.02	SITUACION ACTUAL																
4.03	ESPECIFICACIONES TECNICAS																
4.04	PROGRAMACION																
4.05	PANEL FOTOGRAFICO																
4.06	CONSOLIDACION E IMPRESIÓN DE PRESENTACION DE ESTUDIO DE EXPEDIENTE TECNICO + ESTUDIO BASICO																
DURACION DE INFORME A PRESENTAR																	
PRIMER ENTREGABLE (Informe N° 01)																	
SEGUNDO ENTREGABLE (Informe N° 02)																	
TERCER ENTREGABLE (Informe N° 02)																	

FORMAS DE PAGO

Los pagos serán efectuados dentro de los quince (15) días calendarios posteriores al otorgamiento de la conformidad a la prestación correspondiente; para tal efecto, el responsable de dar la conformidad de recepción de los servicios deberá hacerlo en un plazo que no excederá de los diez (10) días calendario de ser éstos recibidos.

El plazo señalado para el pago procederá, siempre que se tengan los comprobantes de pago conformes, concordante con los entregables:

- 30% a la presentación del Primer ENTREGABLE: (Informe N° 01), al informe de conformidad otorgada por la Subgerencia de Infraestructura Desarrollo Urbano y Rural, previa opinión favorable de la Oficina de Supervisión, Evaluación y Liquidación de Proyectos de la Municipalidad.
- 40% a la presentación del SEGUNDO ENTREGABLE: (Informe N° 02), al informe de conformidad otorgada por la Subgerencia de Infraestructura Desarrollo Urbano y Rural, previa opinión favorable de la Oficina de Supervisión, Evaluación y liquidación de la Municipalidad.
- 30% a la aprobación de la calidad de gabinete y calidad técnica del Expediente Técnico por la DIRECCIÓN GENERAL DE INFRAESTRUCTURA AGRARIA Y RIEGO y/o otra entidad del sector del Ministerio de Agricultura y Riego y/o Gobierno Regional de Cusco.



MUNICIPALIDAD DISTRITAL DE INKAWASI
BASES INTEGRADAS DE LA ADJUDICACIÓN SIMPLIFICADA N°25-2024-MDI/CS-1



MUNICIPALIDAD DISTRITAL DE INKAWASI
La Convención – Cusco
Creado por Ley N° 30265



13. REQUISITOS DE LA PRESENTACIÓN DEL EXPEDIENTE TÉCNICO

El EXPEDIENTE TÉCNICO deberá ser presentado de la siguiente manera:

- ✓ En fólder Pioner A-4 de 7.5 cm de color blanco similar, debidamente foliado todas las hojas y planos, sellado y firmado por los profesionales responsables por especialidades, quienes deberán adjuntar certificado de miembro activo del Colegio Profesional respectivo.
- ✓ El expediente se presentará en archivadores o volúmenes anillados, se usará papel tamaño A4 y para planos papel blanco A-3, A-2, A-1, debe estar ordenados y doblados de manera que permita su fácil desglosamiento, debiendo contener un índice y numeración de páginas, mostrarán el sello y firma del consultor.
- ✓ Todos los documentos del EXPEDIENTE TÉCNICO final serán presentados en un (1) originales y tres (3) copias, escaneado con las firmas de los especialistas y todo el contenido del expediente técnico.
- ✓ Se entregará tres (3) copias, digital (CD) conteniendo la información total del EXPEDIENTE TÉCNICO, en archivos de Software de Procesador de Textos para la parte literal, en archivos C.A.D. (Diseño Asistido por Computadora) para los Planos, en Software de Programación de obra para todos los Calendarios de la ejecución de obra y para la elaboración de los costos y presupuestos se presentará en Software de Costos y Presupuestos, adicionalmente deberá exportarse los costos y presupuestos en formato de hoja de cálculo. Todos los archivos estarán debidamente ordenados por especialidades con la respectiva identificación de nombres, con extensiones que permitan cualquier reproducción o actualización del EXPEDIENTE que se necesite efectuar.

14. COMPROMISO DE LA ENTIDAD

LA ENTIDAD, entregará al consultor toda información perteneciente a la entidad referente a la zona del estudio que sirva para correcta elaboración del EXPEDIENTE TÉCNICO.

15. OTRAS OBLIGACIONES DEL CONSULTOR

- El Consultor es directamente responsable de la buena ejecución del servicio contratado, debiendo compatibilizar todas las especialidades y rehacer y/o subsanar sin costo alguno para LA ENTIDAD, las deficiencias que puedan presentar los estudios con posterioridad a la prestación del servicio, durante la ejecución de la obra y hasta que ésta culmine a satisfacción de la entidad, con un máximo de dos años.
- El Consultor deberá mantener durante el estudio, constante comunicación con las áreas respectivas de decisión de LA ENTIDAD, así como de otras instituciones que de alguna forma se involucren.
- Deberá prestar asesoría, absolver consultas y/o observaciones cuando LA ENTIDAD las formule y presentarse con sus Especialistas a su requerimiento.
- Es responsabilidad del Consultor el cumplimiento de la programación de sus metas previstas y de adoptar las medidas necesarias para su cumplimiento.
- Asimismo, deberá efectuar oportunamente la coordinación con otras entidades y obtener las aprobaciones respectivas de ser el caso, para la ejecución del estudio, indicando las acciones que sean necesarias para cumplir tal cometido.
- Durante la ejecución de la obra, deberá absolver las consultas relacionadas con el EXPEDIENTE TÉCNICO en un plazo no mayor a tres (03) días



MUNICIPALIDAD DISTRITAL DE INKAWASI
BASES INTEGRADAS DE LA ADJUDICACIÓN SIMPLIFICADA N°25-2024-MDI/CS-1



MUNICIPALIDAD DISTRITAL DE INKAWASI
La Convención – Cusco
Creado por Ley N° 30265



calendario, la cual estará visada por el profesional responsable de la especialidad en consulta.

- La responsabilidad del consultor es de dos (02) años, contados a partir de la conformidad del servicio, otorgada por la entidad.

16. PENALIDADES

En caso de atraso injustificado en la ejecución de las prestaciones objeto del contrato, La Entidad, aplicara al consultor una penalidad por cada día de atraso, hasta por un monto máximo, equivalente al diez por ciento (10%) del monto contractual. Esta penalidad será deducida de los pagos a cuenta del pago final.

En todos casos la penalidad se aplicará automáticamente y se calculará de acuerdo con la siguiente fórmula:

$$\text{Penalidad Diaria} = \frac{0.10 \times \text{Monto de Contrato}}{F \times \text{plazo de días}}$$

Donde F tiene los siguientes valores:

- ✓ Para plazos menores o iguales a 60 días, para bienes, servicios en general, consultoría y ejecución de obra: F=0.40
- ✓ Para plazos mayores a 60 días, para bienes, servicios en general y consultorías: F=0.25

El cumplimiento de los plazos de cada etapa es individual, y conlleva a la aplicación de penalidad por mora exclusivamente sobre la etapa que experimente el atraso.

Las penalidades serán deducidas en cualquier de las oportunidades previstas en el Artículo 162° del Reglamento.

Si a la Municipalidad, se excediera en los plazos referenciales que se han establecido para la revisión o aprobación de las etapas, dicho atraso se computa como ampliación al consultor.

Cuando se llegue a cubrir el monto máximo la ENTIDAD resolverá el contrato por incumplimiento, cuyo efecto traerá consigo la ejecución de la retención del 10%, sin perjuicio de la indemnización de los mayores daños y perjuicios irrogados.

La aprobación del estudio del expediente técnico del Sector correspondiente, no valida los desajustes, errores u omisiones que no hayan sido posibles advertirlos al momento de su revisión, de producirse estos será de exclusiva responsabilidad del CONSULTOR.

17. OTRAS PENALIDADES

- De acuerdo con el artículo 161 del Reglamento, se pueden establecer penalidades distintas al retraso o mora en la ejecución de la prestación, las cuales deben ser objetivas, razonables, congruentes y proporcionales con el objeto de la contratación.
- Para dicho efecto, se debe incluir un listado detallado de los supuestos de aplicación de penalidad, la forma de cálculo de la penalidad para cada supuesto y el procedimiento mediante el cual se verifica el supuesto a penalizar.
- Según lo previsto en el artículo 163 del Reglamento, en este tipo de penalidades se debe incluir las siguientes penalidades:

Penalidades Por el mismo incumplimiento descrito en el párrafo precedente, La Entidad podrá optar por aplicar una penalidad al Consultor por cada día de atraso en la presentación del estudio conforme a lo establecido en el Artículo N°





MUNICIPALIDAD DISTRITAL DE INKAWASI
BASES INTEGRADAS DE LA ADJUDICACIÓN SIMPLIFICADA N°25-2024-MDI/CS-1



MUNICIPALIDAD DISTRITAL DE INKAWASI
La Convención – Cusco
Creado por Ley N° 30265



162 del Reglamento de la Ley de Contrataciones vigente. De llegar a cubrir el monto máximo de la penalidad, podrá resolver el contrato tal como se indica en el numeral precedente.

Las penalidades se aplicarán de acuerdo a lo establecido en el Contrato en concordancia con el Artículo 161° del Reglamento de la Ley de Contrataciones del Estado.

Otras penalidades			
N°	Supuestos de aplicación de penalidad	Forma de cálculo	Procedimiento
1	Entregables sin la firma y sello de los especialistas respectivos y del jefe de proyecto.	(0.5 UIT) Se aplicará la penalidad afectada por cada oportunidad en que se detecte.	Según informe de la Subgerencia de Infraestructura Desarrollo Urbano y Rural
2	Ausencia de los especialistas en los trabajos de campo y/o reuniones de coordinación convocadas por la entidad	(0.5 UIT) Se aplicará la penalidad afectada por cada especialista ausente, según referencia de calendario de participación y/o programa de reuniones	Según informe de la Subgerencia de Infraestructura Desarrollo Urbano y Rural
3	Entregables o informes incompletos en relación a lo solicitado expresamente en los términos de referencia, bases integradas, contrato, o plan de trabajo	(0.2 UIT) Se aplicará la penalidad afectada por cada oportunidad en que se detecte	Según informe de la Subgerencia de Infraestructura Desarrollo Urbano y Rural
	En caso culmine la relación contractual entre el contratista y el personal ofertado y la Entidad no haya aprobado la sustitución del personal por no cumplir con la experiencia y calificaciones requeridas.	(0.2 UIT) por cada día de ausencia del personal.	Según informe de la Subgerencia de Infraestructura Desarrollo Urbano y Rural
5	Por no absolver observaciones en el plazo indicado	(0.2 UIT) por cada día atraso.	Según informe de la Subgerencia de Infraestructura Desarrollo Urbano y Rural
6	Por no presentar los entregables dentro de los plazos establecidos.	Se calculará de acuerdo a la fórmula de penalidad por mora establecida en el numeral 16 del TDR	Según informe de la Subgerencia de Infraestructura Desarrollo Urbano y Rural

*Estas penalidades se aplicarán en el pago del entregable correspondiente que se produjo el incumplimiento.

El CONTRATISTA será notificado por LA ENTIDAD mediante Carta formal de la penalidad Impuesta, adjuntando el Informe del Supervisor y/o Evaluador por la penalidad Incurrida, cada vez que incurra en las faltas descritas en la tabla de penalidades.

Los montos de las penalidades impuestas serán descontados de la facturación del Entregable Correspondiente o de la Garantía Otorgada, según corresponda. De no subsanar las faltas indicadas en la presente tabla, las penalidades se continuarán aplicando.

Penalidades Por el mismo incumplimiento descrito en el párrafo precedente, La Entidad podrá optar por aplicar una penalidad al Consultor por cada día de atraso en la presentación del estudio conforme a lo establecido en el Artículo N°



MUNICIPALIDAD DISTRITAL DE INKAWASI
BASES INTEGRADAS DE LA ADJUDICACIÓN SIMPLIFICADA N°25-2024-MDI/CS-1



MUNICIPALIDAD DISTRITAL DE INKAWASI
La Convención – Cusco
Creado por Ley N° 30265



162 del Reglamento de la Ley de Contrataciones vigente. De llegar a cubrir el monto máximo de la penalidad, podrá resolver el contrato tal como se indica en el numeral precedente.

Las penalidades se aplicarán de acuerdo a lo establecido en el Contrato en concordancia con el Artículo 161° del Reglamento de la Ley de Contrataciones del Estado.

Conformidad del Servicio

Contando con la aprobación del expediente técnico, La Municipalidad otorgará la conformidad de servicio de elaboración del expediente técnico mediante la conformidad por la Sub Gerencia de Infraestructura, desarrollo Urbano y Rural, previa opinión favorable de la Oficina de Supervisión, Evaluación y liquidación de proyectos de la Municipalidad Distrital de Inkawasi.

18. RESOLUCIÓN DEL CONTRATO

La Resolución del contrato se aplicará según lo establecido en las Bases Generales y el Contrato en concordancia con el artículo 36° de la Ley y el Artículo 165° del Reglamento.

En caso que el Consultor no cumpla con presentar, en el plazo establecido, el Estudio, La Entidad lo emplazará notarialmente para que satisfaga tal requerimiento en un plazo de diez (10) días, bajo apercibimiento de resolver el contrato.

La resolución del contrato por causas imputables al Consultor le originará las sanciones que le impongan el OSCE, así como el resarcimiento de los daños y perjuicios ocasionados.

19. RESPONSABILIDADES POR VICIOS OCULTOS

El consultor asumirá la total responsabilidad técnica por los servicios prestados para la elaboración del estudio definitivo del proyecto.

La revisión de los documentos por parte de la entidad durante elaboración del estudio, no exime al consultor y evaluador y/o supervisor de la responsabilidad absoluta y total del mismo.

En concordancia al artículo 50° de la ley de contrataciones del estado, el contratista es el responsable por la calidad ofrecida y por los vicios ocultos de los servicios ofertados por un plazo de dos (03) años contados a partir de la conformidad otorgada por la entidad en razón a esta responsabilidad se podrá citar al contratista en caso de no cumplir a la citación indicando en el párrafo anterior se hará conocer su negativa al tribunal de contrataciones y adquisiciones del estado.

20. SUPERVISIÓN

El consultor estará sujeto a supervisión **por parte de los profesionales y/o funcionarios que designe la entidad**, quienes verificarán el cumplimiento de los avances en la consultoría y de los compromisos contractuales asumidos.

La supervisión se realizará por personal de la entidad y verificará que:



MUNICIPALIDAD DISTRITAL DE INKAWASI
BASES INTEGRADAS DE LA ADJUDICACIÓN SIMPLIFICADA N°25-2024-MDI/CS-1



MUNICIPALIDAD DISTRITAL DE INKAWASI

La Convención – Cusco

Creado por Ley N° 30265



- Se realicen reuniones con el jefe del proyecto y su equipo técnico
- El consultor levante la totalidad de las observaciones que pudiera formularle la entidad, dentro de los plazos límite establecido en el presente documento.
- El consultor rectifique y/o subsane los límites establecidos técnicas sustentadas y justificadas que le formule la entidad, sin reconocimiento de mayores gastos.
- El consultor bajo exclusiva responsabilidad efectúe continuas reuniones con el coordinador que se designe a efectos de uniformizar los criterios técnicos que servirán de base para el desarrollo de los diferentes rubros y etapas del estudio.
- El consultor efectúe coordinaciones orientadas a minimizar las eventuales observaciones que pudieran presentarse al momento de efectuar la revisión oficial de los documentos técnicos por parte de la entidad.
- El consultor formule el estudio a cabalidad, conforme a las disposiciones sectoriales de la materia.
- Durante la presentación de servicio por parte del consultor este cumpla con las disposiciones de la Ley de Contrataciones del Estado y su Reglamento, según corresponda.

21. REQUISITOS PARA EL PERFECCIONAMIENTO DEL CONTRATO

Condiciones del postor:

- RNP vigente
- No impedido
- No inhabilitado
- Especialidad: consultoría de obras

Documentos además de los previstos en los documentos del procedimiento:

- Constancia de no estar inhabilitado o suspendido para contratar con el Estado, salvo contratos derivados de contrataciones directas por carácter de secreto, secreto militar o por razones de orden interno y de comparación de precios.
- Garantías, salvo casos de excepción.
- Contrato de consorcio con firma legalizada, de ser el caso.
- Código de cuenta interbancaria (CCI).
- Documento que acredite que cuenta con facultades para perfeccionar el contrato, cuando corresponda.

22. REQUISITOS DEL CONSULTOR Y DE SU PERSONAL

22.1. REQUISITOS MÍNIMOS DEL CONSULTOR

- Puede presentarse como postor cualquier persona natural o jurídica, dedicada a la actividad de consultoría en obras, que se encuentre debidamente inscrita en el Registro Nacional de Proveedores, capítulo de Consultor de Obras, en la Especialidad de Obras de Irrigación y Afines. CATEGORÍA (B) (ARTICULO 15° DEL REGLAMENTO DE LA LEY DE CONTRATACIONES).
- Serán considerados servicios de consultoría de obras iguales o similares a los siguientes; Elaboración de Estudios Definitivos o Expedientes Técnicos de Proyectos Hidráulicos que contengan como componente la Construcción y/o Mejoramiento y/o Rehabilitación, reforzamiento y/o instalación y/o ampliación de obras hidráulicas, tales como represas, presas, reservorios, bocatomas y sistema de conducción de agua por gravedad, todos con fines de riego agrícola.
- El postor debe acreditar un monto facturado acumulado equivalente a (1.0) VEZ DEL VALOR REFERENCIAL DE LA CONTRATACIÓN



MUNICIPALIDAD DISTRITAL DE INKAWASI
BASES INTEGRADAS DE LA ADJUDICACIÓN SIMPLIFICADA N°25-2024-MDI/CS-1



MUNICIPALIDAD DISTRITAL DE INKAWASI

La Convención – Cusco

Creado por Ley N° 30265



- No estar incluido en el Registro de proveedores inhabilitados para contratar con el estado.
- No estar comprendido en ninguno de los impedimentos señalados en Ley.
- El número máximo de consorciados será de 02 (dos)

EL documento de acreditación según la Ley de Contrataciones del Estado es mediante la presentación de: (i) contratos u órdenes de servicios y su respectiva conformidad o constancia de prestación; o (ii) comprobantes de pago cuya cancelación se acredite documental y fehacientemente, con Boucher de depósito, nota de abono, reporte de estado de cuenta, cualquier otro documento emitido por Entidad del sistema financiero que acredite el abono o mediante cancelación en el mismo comprobante de pago.

Adicionalmente, para acreditar experiencia adquirida en consorcio, deberá presentarse copia simple de la promesa formal del consorcio o el contrato de consorcio.

22.2. REQUISITOS Y PERFIL DEL PERSONAL REQUERIDO PARA EL ESTUDIO

El equipo de profesionales para elaborar el estudio de inversión a nivel de expediente técnico y/o estudio definitivo, será la siguiente:

N°	CARGO, ESPECIALIDAD O ACTIVIDAD	PROFESIÓN
1	Jefe del Proyecto	Ing. Agrícola y/o Ing. Civil
2	Especialista en Hidrología	Ing. Agrícola y/o Ing. Civil
3	Especialista en Diseño Estructural e Hidráulico	Ing. Agrícola y/o ingeniero Civil
4	Especialista estudio de Componente Social	Ing. Agropecuario y/o Antropólogos y/o Comunicador Social.
5	Especialista en Agrología.	Ing. Agropecuario y/o ingeniero Agrónomo

El personal asignado al servicio deberá acreditar su título profesional y experiencia necesaria para asumir con éxito los cargos, especialidades o actividades requeridas. El personal asignado será a dedicación exclusiva, por el tiempo y oportunidad señalada en la Propuesta Técnica.

A fin de salvaguardar la calidad del servicio, la Oficina de Estudios de la Entidad: (i) verificará la permanencia del personal profesional y técnico, equipo mínimo y base de operaciones en el área de estudio; (ii) verificará el desempeño del personal del Proyectista; (iii) podrá resolver el Contrato por incumplimiento del Proyectista de sus obligaciones contractuales, de acuerdo

al Artículo 40 de la Ley y Artículos 168 y 169 del su Reglamento de la Ley de Contrataciones del Estado.

La Oficina de Estudios de la Entidad entregará, a solicitud del proyectista, los certificados o constancias de trabajo de los profesionales considerados en la propuesta técnica del Proyectista y que participaron realmente en el estudio, incluyendo los cambios aprobados.

Asimismo, deberá adjuntar para cada personal propuesto los respectivos documentos del perfil profesional que acrediten el cumplimiento del estudio requerido en los términos de referencia de acuerdo al siguiente detalle:



MUNICIPALIDAD DISTRITAL DE INKAWASI
BASES INTEGRADAS DE LA ADJUDICACIÓN SIMPLIFICADA N°25-2024-MDI/CS-1



MUNICIPALIDAD DISTRITAL DE INKAWASI

La Convención – Cusco

Creado por Ley N° 30265



Para todo el personal profesional propuesto

- La colegiatura y habilitación de los profesionales se requerirá para el inicio de su participación efectiva del servicio y no para la presentación de las propuestas, tanto para aquellos titulados en el Perú o en el extranjero.
- Los profesionales nacionales con estudios en el extranjero, con títulos emitidos en el exterior, deberán presentar copia simple de su título debidamente acreditado o convalidado por la Superintendencia Nacional de Educación Superior Universitario u otra autoridad competente, dicha exigencia deberá ser presentado obligatoriamente para la suscripción del contrato.
- Todas las constancias o certificados deberán indicar expresamente el periodo efectivo de cada servicio consignado.
- De presentarse experiencia ejecutada paralelamente (traslape), para el cómputo del tiempo de dicha experiencia solo se consignará una vez el periodo traslapado.
- Las capacitaciones o estudio requeridos se acreditarán con copia simple de la constancia, certificado o diploma respectivo.

Obligaciones del Equipo de Profesionales

PROFESIONAL	ROLES Y FUNCIONES	PARTICIPACIÓN
Jefe de del Proyecto	Planificará y programará todas las actividades necesarias para la consecución de los objetivos del Estudio, en el plazo establecido. Coordinará con el SUPERVISOR en todos los aspectos relacionados con los trabajos, materia del contrato. Coordinará con el SUPERVISOR los documentos de gestión, siendo responsable directo de estos documentos. Solicitará autorización y/o aprobación respectiva, en el marco de los servicios del CONSULTOR, tratando de simplificar al máximo los pasos administrativos. Tendrá a cargo todo el equipo de trabajo propuesto por EL CONSULTOR en su Oferta Técnica. Conjuntamente con el SUPERVISOR, coordinará la obtención de los Documentos de Gestión (arreglos institucionales, financiamiento de los costos de operación y mantenimiento, aporte de los beneficiarios, disponibilidad física del terreno, etc.). Revisará y consolidará los informes emitidos por los profesionales especialistas. Visará y sellará todas las páginas de los Informes de Avance del Estudio, del Informe Final, Planos, Anexos, etc.	Formulación y elaboración del expediente técnico.
Especialista en Hidrología	Elaborar los estudios Hidrológicos del proyecto Determinar la oferta hídrica disponible y necesaria, estableciendo al mismo tiempo el comportamiento y régimen de avenidas en épocas extremas (máximas y mínimas) de las fuentes involucradas.	Formulación y elaboración del expediente técnico.



MUNICIPALIDAD DISTRITAL DE INKAWASI
BASES INTEGRADAS DE LA ADJUDICACIÓN SIMPLIFICADA N°25-2024-MDI/CS-1



MUNICIPALIDAD DISTRITAL DE INKAWASI
La Convención – Cusco
 Creado por Ley N° 30265



	<p>Coordinar con el jefe de Estudio y el especialista en Diseño Estructural para revisión de los avances del mismo.</p> <p>Visará y sellará todas las páginas de los informes de avance del Estudio, del Informe Final, Planos, Anexos, etc., que le competen.</p>	
<p>Especialista en Diseño Estructural y Diseño Hidráulico</p>	<p>Responsable del diseño estructural de Canales y obras de arte comprendidas en el proyecto.</p> <p>Responsable del diseño estructural del reservorio – embalse.</p> <p>Elaborar las hojas de cálculos estructurales respectivos.</p> <p>Coordinar con el jefe de Estudio y el especialista en Diseño Hidráulico para revisión de los avances del mismo.</p> <p>Elaborará el informe de cálculo estructural de canales, obras de arte y reservorio – embalse.</p> <p>Visará y sellará todas las páginas de los informes de avance del Estudio, del Informe Final, Planos, Anexos, etc., que le competen.</p> <p>Responsable del diseño hidráulico del reservorio, canales y obras de arte comprendidas en el proyecto.</p> <p>Elaborar las hojas de cálculos hidráulicos respectivos.</p> <p>Coordinar con el jefe de Estudio y el especialista en Diseño Estructural para revisión de los avances del mismo.</p> <p>Será responsable del Diseño hidráulico del reservorio, canales y obras de arte.</p> <p>Elaborará el informe de cálculo hidráulico del reservorio, canal y obras de arte.</p>	<p>Formulación y elaboración del expediente técnico.</p>
<p>Especialista en Componente social</p>	<p>Responsable de la formulación del Estudio Social en la etapa de Expediente Técnico pasa por planificar, programar actividades que se realizarán durante la etapa de la ejecución de obras, de acuerdo al contenido de la "Guía del Componente Social para Proyectos de Infraestructura Agraria y Riego", considerando los principios de integralidad, complementariedad y sostenibilidad de los proyectos y en el marco del sistema Invierte Perú.</p>	<p>Formulación y elaboración del expediente técnico.</p>
<p>Especialista en Agrología</p>	<p>Efectuará una inspección detallada del área de estudio, para verificar la actual situación de las condiciones geográficas.</p> <p>Elaborará la capacidad de uso de los suelos y su aptitud para el riego.</p> <p>Elaborará un plan de desarrollo agropecuario y agro-industrial.</p> <p>Evaluará la capacidad técnica de los agricultores, los aspectos agronómicos de tierras y de servicios de apoyo a la producción.</p> <p>Determinará las áreas de riego.</p> <p>Estará en constante coordinación con el jefe del Estudio, y el especialista en estructuras hidráulicas.</p>	<p>Formulación y elaboración del expediente técnico.</p>





MUNICIPALIDAD DISTRITAL DE INKAWASI
BASES INTEGRADAS DE LA ADJUDICACIÓN SIMPLIFICADA N°25-2024-MDI/CS-1



MUNICIPALIDAD DISTRITAL DE INKAWASI

La Convención – Cusco

Creado por Ley N° 30265



Visará y sellará todas las páginas de los Informes de Avance del Estudio, del Informe Final, Planos, Anexos, etc.; que le competen.

23. ESTRUCTURA DE COSTO

El presupuesto para la ejecución del Estudio a Nivel de Expediente Técnico del Proyecto: "Creación de servicio de provisión de agua para riego en los sectores de Chahuachayuc, Wironay, Paccaypata, Pacconal, Sumbayllo y Azul Ccocha de la comunidad de Paccaypata distrito de Inkawasi de la provincia de La Convención del departamento de Cusco". asciende a la suma de **S/. 213,011.92 (doscientos trece mil once con 92/100, Soles)**; el cual, Incluye Tarifas de Personal, Profesional y Técnico, Servicios, Gastos Generales, Utilidad e IGV y cualquier otro concepto que pudiera incidir en el costo del expediente técnico. Ver presupuesto referencial desagregado adjunto.

Item	Descripción	Und.	CanL	Mes	CU	Parcial S/.	Sub Total S/.
1	PROFESIONALES ESPECIALISTAS					S/ 87,000.00	S/ 87,000.00
1.01	JEFE DE PROYECTO	Mes	1	3	S/ 9,000.00	S/ 27,000.00	
1.02	ESPECIALISTA EN HIDROLOGIA	Mes	1	2	S/ 8,000.00	S/ 16,000.00	
1.04	ESPECIALISTA EN DISEÑO ESTRUCTURAL Y DISEÑO HIDRAULICO	Mes	1	2	S/ 8,000.00	S/ 16,000.00	
1.06	ESPECIALISTA EN COMPONENTE SOCIAL	Mes	1	2	S/ 8,000.00	S/ 16,000.00	
1.07	ESPECIALISTA EN AGROLOGIA	Mes	1	1.5	S/ 8,000.00	S/ 12,000.00	
2	BIENES Y SERVICIOS						S/ 79,915.00
2.1	Personal Técnico					S/ 7,950.00	
2.1.1	Topógrafo	Dias	7		S/ 350.00	S/ 2,450.00	
2.1.2	Dibujante CAD	Mes	1		S/ 2,500.00	S/ 2,500.00	
2.1.3	técnico SIG.	Mes	1		S/ 2,500.00	S/ 2,500.00	
2.1.4	Auxiliar en topografía (Primeros)	Dias	5		S/ 100.00	S/ 500.00	
2.2	Estudio de Topografía					S/ 11,990.00	
2.2.1	Alquiler de equipo Topografico (estacion Total)	Dia	8		S/ 280.00	S/ 2,240.00	
2.2.2	Comunicación, señalización	Glb	1		S/ 750.00	S/ 750.00	
2.2.3	Estacas, Pinturas, Pinceles, Thiner, Wincha, Comba, Varios	Glb	1		S/ 750.00	S/ 750.00	
2.2.4	Alquiler de camioneta	mes	1.5		S/ 5,500.00	S/ 8,250.00	
2.3	Estudio Geológico y Geotécnico					S/ 9,650.00	
2.3.1	Apertura y Cerrado Calicatas						
2.3.1.1	Canal de Riego de 1 a 1.50m	pto	15		S/ 100.00	S/ 1,500.00	
2.3.1.2	Obras Artes Hidráulicas 1 a 1.50m	pto	3		S/ 100.00	S/ 300.00	
2.3.2	Análisis Laboratorio C/U Calicatas						
2.3.2.1	Ensayo Mecánica Suelos en Zona de Obras de Arte	Und	5		S/ 450.00	S/ 2,250.00	
2.3.2.2	Ensayo Mecánica Suelos Canal cada 0.50 km	und	20		S/ 280.00	S/ 5,600.00	
2.4	Estudio hidroológico					S/ 500.00	
2.4.1	Análisis de agua con fines de Agricultura						
2.4.1.1	Análisis Físico, Químico del agua	Und	1		S/ 500.00	S/ 500.00	
2.5	Estudio agroológico					S/ 2,875.00	
2.5.1	Apertura y cierre de calicatas (hasta 1.0mt de profundidad)	Und	5		S/ 75.00	S/ 375.00	
2.5.2	Análisis de suelo con fines de agricultura						
2.5.2.1	Completo de rutina: PH, CE, MO,P,K, Carbonatos	Und	5		S/ 250.00	S/ 1,250.00	
2.5.2.2	Caracterización completa: Rutina, Textura y CIC	Und	5		S/ 250.00	S/ 1,250.00	
2.6	Estudio de Aspectos Sociales					S/ 3,000.00	
2.6.1	Taller de sensibilización y capacitación	Und	2		S/ 750.00	S/ 1,500.00	
2.6.2	Talleres de lluvia de ideas, identificación y definición del proyecto	und	2		S/ 750.00	S/ 1,500.00	
2.7	Estudio Ambiental					S/ 4,000.00	
2.7.1	Estudio de certificación Ambiental-DGAAA, en caso corresponda	Und	1		S/ 2,500.00	S/ 2,500.00	
2.7.2	Derecho de pago TUPA	Und	1		S/ 1,500.00	S/ 1,500.00	
2.8	Certificado de Inexistencia de Restos Arqueológicos - CIRA,					S/ 39,950.00	
2.8.1	Estudio para certificado de Inexistencia de Restos Arqueológicos - CIRA, emitido por el Ministerio de Cultura, en caso corresponda (PEA)	Und	1		S/ 2,500.00 S/ 38,000.00	S/ 38,000.00	



MUNICIPALIDAD DISTRITAL DE INKAWASI
BASES INTEGRADAS DE LA ADJUDICACIÓN SIMPLIFICADA N°25-2024-MDI/CS-1



MUNICIPALIDAD DISTRITAL DE INKAWASI
La Convención – Cusco
Creado por Ley N° 30265



2.8.2	Derecho de pago TUPA	Und	1	S/ 1,950.00	S/ 1,950.00	
3	COSTO DIRECTO (1+2)					S/ 166,915.00
4	Gastos Generales (3%)					S/ 5,007.45
5	GASTOS (GG+CD)					S/ 171,922.45
6	UTILIDAD (5% CD)					S/ 8,596.12
7	SUB TOTAL (CD+GG+UT)					S/ 180,518.57
8	IGV 18% * SUB TOTAL					S/ 32,493.34
	TOTAL					S/ 213,011.92

24. CONFIDENCIALIDAD

EL CONSULTOR deberá guardar absoluta reserva y confidencialidad en el manejo de la información y documentación a la que tenga acceso durante la prestación. No podrá revelar detalles sobre el alcance del servicio a terceros, excepto cuando resulte estrictamente necesario para el cumplimiento del contrato. En ambos casos, EL CONSULTOR deberá dar cumplimiento y será responsable de la aplicación a todas las políticas definidas por LA ENTIDAD en materia de seguridad de la información.

Asimismo, la información proporcionada a EL CONSULTOR, o la que éste obtenga durante la ejecución de su prestación, serán exclusivamente aplicados o utilizados para el cumplimiento de los fines del mismo. La información a la que hace referencia consiste en estadísticas, mapas, dibujos, fotografías, planos, inventarios, documentación oficial, entre otros.

25. PROPIEDAD INTELECTUAL

LA ENTIDAD tendrá los derechos de propiedad intelectual de todos y cada uno de los productos o entregables elaborados y proporcionados por EL CONSULTOR. Esto incluye todos los documentos, productos, diseños, cálculos, estudios, imágenes, videos, informes, planos u otros materiales que guarden relación directa con la ejecución del servicio. De ser el caso, LA ENTIDAD tiene las facultades de tomar todas las acciones necesarias a fin de obtener los derechos de autor y patentes.

En virtud de lo indicado, EL CONSULTOR no podrá utilizar, transferir o negociar dicha documentación, total o parcialmente, ni aplicarla con fines ajenos a los del presente Contrato, sin autorización expresa de LA ENTIDAD. El incumplimiento de este acuerdo originará a EL CONSULTOR la aplicación de las sanciones penales que correspondan.

26. CONCLUSIÓN DEL SERVICIO CONTRATADO

El servicio concluye con la entrega del expediente técnico por el Consultor a la Municipalidad Distrital de Inkawasi de la documentación indicada en los párrafos precedentes, que deberán ser a entera satisfacción de la Municipalidad Distrital de Inkawasi, para cualquier consulta relacionada con el estudio del Expediente Técnico y presentar la liquidación de consultoría que deberá estar aprobado y con conformidad para luego también hacer la devolución de carta fianza de fiel cumplimiento y/o la retención según corresponde.

A la presentación de la documentación antes señalada la Municipalidad Distrital de Inkawasi extenderá la conformidad del servicio a través del Área Usaria de la Municipalidad Distrital de Inkawasi, asimismo es necesario mencionar que el Consultor ante una solicitud de Consulta se niegue o no responda en el tiempo solicitado, se notificara de la situación a la OSCE por incumplimiento de sus obligaciones.

27. RESPONSABILIDAD POR VICIOS OCULTOS:

El consultor asumirá la total responsabilidad técnica por los servicios prestados para la elaboración del expediente técnico.

La revisión de los documentos por parte de la entidad, durante la elaboración del expediente técnico no exime al consultor la responsabilidad absoluta y total del mismo.





MUNICIPALIDAD DISTRITAL DE INKAWASI
BASES INTEGRADAS DE LA ADJUDICACIÓN SIMPLIFICADA N°25-2024-MDI/CS-1



MUNICIPALIDAD DISTRITAL DE INKAWASI

La Convención – Cusco

Creado por Ley N° 30265



En concordancia con el artículo 40° de la ley de Contrataciones del Estado, el contratista es el responsable por la calidad y por los vicios ocultos de los servicios ofertados por un plazo de tres (3) años contados a partir de la conformidad otorgada por la entidad. En razón a esta responsabilidad se podrá citar al contratista. En caso de no incurrir a la citación indicada en el párrafo anterior se hará conocer su negativa al tribunal de contrataciones del estado para su sanción correspondiente.

El consultor está obligado a absolver las consultas y/o observaciones al expediente Técnico durante la ejecución física de la obra, planteadas por el residente y/o supervisor, en los plazos establecidos en la Ley de Contrataciones del Estado y su Reglamento.

28. REAJUSTE DE LOS PAGOS

El reajuste de los pagos se hará en vigor a los numerales 38.1. y 38.5. del artículo 38 del reglamento de la Ley de Contrataciones del Estado.

Artículo 38. Fórmulas de reajuste

38.1. En los casos de contratos de ejecución periódica continuada de bienes, servicios en general, consultorías en general, pactados en moneda nacional, los documentos del procedimiento de selección pueden considerar fórmulas de reajuste de los pagos que corresponden al contratista, así como la oportunidad en la cual se hace efectivo el pago, conforme a la variación del Índice de Precios al Consumidor que establece el Instituto Nacional de Estadística e Informática -INEI, correspondiente al mes en que efectúa el pago.

38.5. En el caso de contratos de consultoría de obras pactadas en moneda nacional, los pagos se sujetan a reajuste por aplicación de fórmulas monómicas o polinómicas, según corresponda, las cuales se prevén en los documentos del procedimiento de selección. Para tal efecto, el consultor calcula y consigna en sus facturas el monto resultante de la aplicación de dichas fórmulas, cuyas variaciones son mensuales, hasta la fecha de pago prevista en el contrato respectivo, utilizando los Índices de Precios al Consumidor publicados por el Instituto Nacional de Estadística e Informática – INEI a la fecha de facturación. Una vez publicados a los índices correspondientes al mes en que debió efectuarse el pago, se realizan las regulaciones necesarias.

29. REQUISITOS DE CALIFICACIÓN

A	CAPACIDAD LEGAL
	HABILITACIÓN
	<u>Requisitos:</u> <ul style="list-style-type: none">• Postor deberá Contar con Registro Nacional de Proveedor Vigente como Consultor de Obras, en la Especialidad de Obras de irrigaciones y Afines. CATEGORIA (B). Importante





MUNICIPALIDAD DISTRITAL DE INKAWASI
BASES INTEGRADAS DE LA ADJUDICACIÓN SIMPLIFICADA N°25-2024-MDI/CS-1



MUNICIPALIDAD DISTRITAL DE INKAWASI
La Convención – Cusco
Creado por Ley N° 30265



De conformidad con la Opinión N° 186-2016/DTN, la habilitación de un postor, está relacionada con cierta atribución con la cual debe contar el proveedor para poder llevar a cabo la actividad materia de contratación, este es el caso de las actividades reguladas por normas en las cuales se establecen determinados requisitos que las empresas deben cumplir a efectos de estar habilitadas para la ejecución de determinado servicio o estar autorizadas para la comercialización de ciertos bienes en el mercado.

Acreditación:

- Mediante la presentación de Copia Simple de Ficha RUC.
- Mediante la presentación de Copia Simple del Registro Nacional de proveedor – RNP

Importante

En el caso de consorcios, todos los integrantes deben acreditar este requisito.

B CAPACIDAD TÉCNICA Y PROFESIONAL

B.1 CALIFICACIONES DEL PERSONAL CLAVE

FORMACIÓN ACADÉMICA





MUNICIPALIDAD DISTRITAL DE INKAWASI
BASES INTEGRADAS DE LA ADJUDICACIÓN SIMPLIFICADA N°25-2024-MDI/CS-1



MUNICIPALIDAD DISTRITAL DE INKAWASI
La Convención – Cusco
Creado por Ley N° 30265



Requisitos:

- Jefe de Proyecto: Ingeniero Agrícola.
- Especialista en Hidrología: Ingeniero Agrícola.
- Especialista en diseño hidráulico y estructural: Ingeniero Agrícola o Civil
- Especialista estudio de Componente Social Ing. Agropecuario y/o Antropólogos y/o Comunicador Social.
- Especialista en agrología Ing. Agropecuario o Ing. Agrónomo

Acreditación:

De conformidad con el numeral 49.3 del artículo 49 y el literal e) del numeral 139.1 del artículo 139 del Reglamento este requisito de calificación se acredita para la suscripción del contrato.

Importante

- De conformidad con el artículo 186 del Reglamento el supervisor, debe cumplir con las mismas calificaciones profesionales establecidas para el residente de obra. Asimismo, el jefe del proyecto para la elaboración del expediente técnico debe cumplir con las calificaciones exigidas en el artículo 188 del Reglamento.

B.2 EXPERIENCIA DEL PERSONAL CLAVE

Requisitos:

a) Jefe de Proyecto

Experiencia mínima de 05 años como: Projectista/Consultor, Supervisor, residente de Obra, evaluador de proyectos en una entidad pública, o jefe de Proyecto en la elaboración de proyectos a nivel de perfil técnico o estudios de pre inversión, expedientes técnicos o estudios definitivos de proyectos infraestructuras de Irrigación (riegos) y/o similares (canales abiertos, reservorios, presas, riego tecnificado, estudios hidráulicos y/o hidrológicos.

b) Especialista en Hidrología

Experiencia mínima de un (01) años como especialista en Estudio Hidrológico o en la elaboración de estudios a nivel de perfil técnico o estudios de pre inversión, expedientes técnicos o estudios definitivos de proyectos infraestructuras de Irrigación (riegos) y/o similares (canales abiertos, reservorios, presas, estudios hidráulicos y/o hidrológicos, dentro de una institución pública o privada.

c) Especialista en diseño hidráulico y estructural





MUNICIPALIDAD DISTRITAL DE INKAWASI
BASES INTEGRADAS DE LA ADJUDICACIÓN SIMPLIFICADA N°25-2024-MDI/CS-1



MUNICIPALIDAD DISTRITAL DE INKAWASI
La Convención – Cusco
Creado por Ley N° 30265



Experiencia mínima de un (01) años como Monitor de seguimiento, coordinación técnica de obra, Consultor, Residente, Supervisor de obra, expediente técnico en proyectos de infraestructuras de Irrigación (riegos) y/o similares (canales abiertos, reservorios, presas, estudios hidráulicos y/o hidrológicos.

d) Especialista estudio de Componente Social

Experiencia mínima de dos (02) años como coordinador de proyectos y/o especialista de proyectos de inversión Pública, donde participó como responsable en ejecución de proyectos productivos y/o estudios definitivos de proyectos infraestructuras de Irrigación (riegos) y/o similares (canales abiertos, reservorios, presas, estudios hidráulicos y/o hidrológicos.

e) Especialista en Agrología.

Experiencia mínima de haber participado en (3) Estudios de Agrologico o evaluadora de proyectos de inversión en general o evaluadora de estudios menores o en la elaboración de estudios a nivel de perfil técnico o estudios de pre inversión o expedientes técnicos o estudios definitivos de proyectos infraestructuras de Irrigación (riegos) y/o similares (canales abiertos, reservorios, presas, estudios hidráulicos y/o hidrológicos. dentro de una institución pública o privada.

Acreditación:

De conformidad con el numeral 49.3 del artículo 49 y el literal e) del numeral 139.1 del artículo 139 del Reglamento este requisito de calificación se acredita para la suscripción del contrato.

Importante

De conformidad con el artículo 186 del Reglamento el supervisor, debe cumplir con la misma experiencia establecida para el residente de obra. Asimismo, el jefe del proyecto para la elaboración del expediente técnico debe cumplir con la experiencia exigida en el artículo 188 del Reglamento.

B CAPACIDAD TÉCNICA Y PROFESIONAL

B.3 EQUIPAMIENTO ESTRATÉGICO





MUNICIPALIDAD DISTRITAL DE INKAWASI
BASES INTEGRADAS DE LA ADJUDICACIÓN SIMPLIFICADA N°25-2024-MDI/CS-1



MUNICIPALIDAD DISTRITAL DE INKAWASI
La Convención – Cusco
Creado por Ley N° 30265



Requisitos:

El postor de acreditar para la prestación del servicio los siguientes equipos.

CANT	DESCRIPCIÓN DEL EQUIPO
1	Camioneta 4x4 propia y/o alquilada
2	Computadoras Portátiles o superior propia y/o alquiler, adquirida.
1	Estación total y/o GPS diferencial propia y/o alquilada
1	GPS submétrico
1	Equipo multifuncional (copiadora + escáner + impresora) propia y/o alquiler

Acreditación:

De conformidad con el numeral 49.3 del artículo 49 y el literal e) del numeral 139.1 del artículo 139 del Reglamento este requisito de calificación se acredita para la suscripción del contrato.

Importante

En el caso que el postor sea un consorcio los documentos de acreditación de este requisito pueden estar a nombre del consorcio o de uno de sus integrantes.

EXPERIENCIA DEL POSTOR EN LA ESPECIALIDAD

Requisitos:

El postor debe acreditar un monto facturado acumulado equivalente a una (01) vez el valor referencial, por la contratación de servicios de Estudios de pre inversión, expedientes técnicos, estudios definitivos o similares de obra iguales o similares al objeto de la convocatoria, durante los diez (10) años anteriores a la fecha de la presentación de ofertas que se computarán desde la fecha de la conformidad o emisión del comprobante de pago, según corresponda.

Se consideran consultoría o Servicios en Estudios de pre Inversión, expedientes técnicos de obra similares a los siguientes: proyectos hidráulicos con fines de riego que incluyan: presas, bocatomas, diques, reservorios y sistemas de conducción de agua y distribución de agua a nivel de parcela

Acreditación:

La experiencia del postor en la especialidad se acreditará con copia simple de (i) contratos u órdenes de servicios y su respectiva conformidad o constancia de prestación; o (ii) comprobantes de pago cuya cancelación se acredite documental y fehacientemente, con





MUNICIPALIDAD DISTRITAL DE INKAWASI
BASES INTEGRADAS DE LA ADJUDICACIÓN SIMPLIFICADA N°25-2024-MDI/CS-1



MUNICIPALIDAD DISTRITAL DE INKAWASI
La Convención – Cusco
Creado por Ley N° 30265



voucher de depósito, nota de abono, reporte de estado de cuenta, cualquier otro documento emitido por Entidad del sistema financiero que acredite el abono o mediante cancelación en el mismo comprobante de pago¹.

Los postores pueden presentar hasta un máximo de veinte (20) contrataciones para acreditar el requisito de calificación y el factor "Experiencia de Postor en la Especialidad".

En caso los postores presenten varios comprobantes de pago para acreditar una sola contratación, se debe acreditar que corresponden a dicha contratación; de lo contrario, se asumirá que los comprobantes acreditan contrataciones independientes, en cuyo caso solo se considerará, las veinte (20) primeras contrataciones indicadas en el Anexo N° 8 referido a la Experiencia del Postor en la Especialidad.

En el caso de servicios de supervisión en ejecución, solo se considera como experiencia la parte del contrato que haya sido ejecutada a la fecha de presentación de ofertas, debiendo adjuntarse copia de las conformidades correspondientes a tal parte o los respectivos comprobantes de pago cancelados.

En los casos que se acredite experiencia adquirida en consorcio, debe presentarse la promesa de consorcio o el contrato de consorcio del cual se desprenda fehacientemente el porcentaje de las obligaciones que se asumió en el contrato presentado; de lo contrario, no se computará la experiencia proveniente de dicho contrato.

Asimismo, cuando se presenten contratos derivados de procesos de selección convocados antes del 20.09.2012, la calificación se ceñirá al método descrito en la Directiva "Participación de Proveedores en Consorcio en las Contrataciones del Estado", debiendo presumirse que el porcentaje de las obligaciones equivale al porcentaje de participación de la promesa de consorcio o del contrato de consorcio. En caso que en dichos documentos no se consigne el porcentaje de participación se presumirá que las obligaciones se ejecutaron en partes iguales.

Si el titular de la experiencia no es el postor, consignar si dicha experiencia corresponde a la matriz en caso que el postor sea sucursal, o fue transmitida por reorganización societaria, debiendo acompañar la

¹ Cabe precisar que, de acuerdo con la Resolución N° 0065-2018-TCE-S1 del Tribunal de Contrataciones del Estado:

"... el solo sello de cancelado en el comprobante, cuando ha sido colocado por el propio postor, no puede ser considerado como una acreditación que produzca fehaciencia en relación a que se encuentra cancelado. Admitir ello equivaldría a considerar como válida la sola declaración del postor afirmando que el comprobante de pago ha sido cancelado" (...)

"Situación diferente se suscita ante el sello colocado por el cliente del postor [sea utilizando el término "cancelado" o "pagado"] supuesto en el cual si se contaría con la declaración de un tercero que brinde certeza, ante la cual debiera reconocerse la validez de la experiencia".



MUNICIPALIDAD DISTRITAL DE INKAWASI
BASES INTEGRADAS DE LA ADJUDICACIÓN SIMPLIFICADA N°25-2024-MDI/CS-1



MUNICIPALIDAD DISTRITAL DE INKAWASI

La Convención – Cusco

Creado por Ley N° 30265



documentación sustentatoria correspondiente.

Si el postor acredita experiencia de una persona absorbida como consecuencia de una reorganización societaria, debe presentar adicionalmente el Anexo N° 9.

Cuando en los contratos, órdenes de servicio o comprobantes de pago el monto facturado se encuentre expresado en moneda extranjera, debe indicarse el tipo de cambio venta publicado por la Superintendencia de Banca, Seguros y AFP correspondiente a la fecha de suscripción del contrato, de emisión de la orden de servicio o de cancelación del comprobante de pago, según corresponda.

Sin perjuicio de lo anterior, los postores deben llenar y presentar el Anexo N° 8 referido a la Experiencia del Postor en la Especialidad.

Importante

- El comité de selección debe valorar de manera integral los documentos presentados por el postor para acreditar la experiencia. En tal sentido, aun cuando en los documentos presentados la denominación del objeto contractual no coincida literalmente con el previsto en las bases, se deberá validar la experiencia si las actividades que ejecutó el postor corresponden a la experiencia requerida.
- En el caso de consorcios, la calificación de la experiencia se realiza conforme a la Directiva "Participación de Proveedores en Consorcio en las Contrataciones del Estado"

Importante

- Si como resultado de una consulta u observación corresponde precisarse o ajustarse el requerimiento, se solicita la autorización del área usuaria y se pone de conocimiento de tal hecho a la dependencia que aprobó el expediente de contratación, de conformidad con el numeral 72.3 del artículo 72 del Reglamento.
- El cumplimiento de los Términos de Referencia se realiza mediante la presentación de una declaración jurada. De ser el caso, adicionalmente la Entidad puede solicitar documentación que acredite el cumplimiento del algún componente de estos. Para dicho efecto consignará de manera detallada los documentos que deben presentar los postores en el literal a.5) del numeral 2.2.1.1 de esta sección de las bases.
- Los requisitos de calificación determinan si los postores cuentan con las capacidades necesarias para ejecutar el contrato, lo que debe ser acreditado documentalmente, y no mediante declaración jurada.





CAPÍTULO IV
FACTORES DE EVALUACIÓN

EVALUACIÓN TÉCNICA (Puntaje: 100 Puntos)

FACTORES DE EVALUACIÓN		PUNTAJE / METODOLOGÍA PARA SU ASIGNACIÓN
A.	EXPERIENCIA DEL POSTOR EN LA ESPECIALIDAD	70 puntos
	<p><u>Evaluación:</u></p> <p>El postor debe acreditar un monto facturado acumulado equivalente a (1.5) veces el valor referencial, por la contratación de servicios de consultoría de obra iguales o similares al objeto de la convocatoria, durante los diez (10) años anteriores a la fecha de la presentación de ofertas que se computarán desde la fecha de la conformidad o emisión del comprobante de pago, según corresponda.</p> <p><u>Acreditación:</u></p> <p>La experiencia en la especialidad se acreditará con copia simple de (i) contratos u órdenes de servicios y su respectiva conformidad, constancia de prestación o liquidación del contrato; o (ii) comprobantes de pago cuya cancelación se acredite documental y fehacientemente, con voucher de depósito, nota de abono, reporte de estado de cuenta, cualquier otro documento emitido por Entidad del sistema financiero que acredite el abono o mediante cancelación en el mismo comprobante de pago¹⁷.</p> <p>Las disposiciones sobre el requisito de calificación "Experiencia del postor en la especialidad" previstas en el literal C del numeral 3.2 del Capítulo III de la presente sección de las bases resultan aplicables para el presente factor.</p>	<p>M = Monto facturado acumulado por el postor por la prestación de servicios de consultoría en la especialidad</p> <p>M >= [1.5]¹⁸ veces el valor referencial:</p> <p>70 puntos</p> <p>M >= [1.25] veces el valor referencial y < [1.5] veces el valor referencial:</p> <p>40 puntos</p> <p>M > [1] veces el valor referencial y < [1.25] veces el valor referencial:</p> <p>20 puntos</p>
B.	METODOLOGÍA PROPUESTA	30 puntos
	<p><u>Evaluación:</u></p> <p>Se evaluará la metodología propuesta por el postor para la ejecución de la consultoría de obra, cuyo contenido mínimo es el siguiente:</p> <p>1. Se evaluará la metodología propuesta por el postor para la ejecución de la consultoría de obra, para ello deberá presentar el plan de trabajo, cuyo contenido mínimo es el siguiente:</p>	<p>Desarrolla la metodología que sustenta la oferta</p> <p>30 puntos</p>

¹⁷ Cabe precisar que, de acuerdo con la Resolución N° 0065-2018-TCE-S1 del Tribunal de Contrataciones del Estado:

"... el solo sello de cancelado en el comprobante, cuando ha sido colocado por el propio postor, no puede ser considerado como una acreditación que produzca fehaciencia en relación a que se encuentra cancelado. Admitir ello equivaldría a considerar como válida la sola declaración del postor afirmando que el comprobante de pago ha sido cancelado"

(...)

"Situación diferente se suscita ante el sello colocado por el cliente del postor [sea utilizando el término "cancelado" o "pagado"] supuesto en el cual sí se contaría con la declaración de un tercero que brinde certeza, ante la cual debiera reconocerse la validez de la experiencia".

¹⁸ El monto no puede ser mayor a tres (3) veces el valor referencial.



FACTORES DE EVALUACIÓN	PUNTAJE / METODOLOGÍA PARA SU ASIGNACIÓN
<ul style="list-style-type: none">• Plan de trabajo• Cronograma de ejecución de servicio.• Actividades para la ejecución de la consultoría <p>2. Mínimo 10 fotografías de la zona, no se consideran fotografías del PIP.</p> <p>3. Conocimiento del proyecto en la situación actual:</p> <ul style="list-style-type: none">a. Aspectos críticos;b. Infraestructuras existentes (presenta croquis);;c. Propuesta de solución a la infraestructura existented. Identificación de facilidadese. Identificación de dificultades y propuesta de soluciónf. Presentar matriz de riesgos.g. Evaluación de seguridad y salud.h. Aseguramiento de la calidad del proyectoi. Acceso y condiciones climáticas para el trabajo de campoj. Conflictos socialesk. Interacción con beneficiariosl. Conocimiento de marco normativo.m. Conclusiones <p>4. Alternativa de solución a la situación actual. (presentar croquis)</p> <p>Se calificará de acuerdo a la Coherencia del plan de trabajo presentado.</p> <p><u>Acreditación:</u></p> <p>Se acreditará mediante la presentación del documento que sustente la metodología propuesta.</p>	<p>No desarrolla la metodología que sustente la oferta</p> <p>0 puntos</p>

Para acceder a la etapa de evaluación económica, el postor debe obtener un **puntaje técnico mínimo de ochenta (80) puntos**.

Importante

- Los factores de evaluación elaborados por el órgano encargado de contrataciones o el comité de selección, según corresponda, guardan vinculación, razonabilidad y proporcionalidad con el objeto de la contratación. Asimismo, estos no pueden calificar con puntaje el cumplimiento de los Términos de Referencia ni los requisitos de calificación.
- Las ofertas técnicas que no alcancen el puntaje mínimo especificado son descalificadas.



MUNICIPALIDAD DISTRITAL DE INKAWASI
BASES INTEGRADAS DE LA ADJUDICACIÓN SIMPLIFICADA N°25-2024-MDI/CS-1

EVALUACIÓN ECONÓMICA (Puntaje: 100 Puntos)

FACTOR DE EVALUACIÓN	PUNTAJE / METODOLOGÍA PARA SU ASIGNACIÓN
A. PRECIO	
<p><u>Evaluación:</u></p> <p>Se evaluará considerando la oferta económica del postor.</p> <p><u>Acreditación:</u></p> <p>Se acreditará mediante el documento que contiene la oferta económica (Anexo N° 6).</p>	<p>La evaluación consistirá en asignar un puntaje de cien (100) puntos a la oferta de precio más bajo y otorga a las demás ofertas puntajes inversamente proporcionales a sus respectivos precios, según la siguiente fórmula:</p> $P_i = \frac{O_m \times PMP}{O_i}$ <p>Donde:</p> <p>I = Oferta</p> <p>Pi = Puntaje de la oferta a evaluar</p> <p>Oi = Precio i</p> <p>Om = Precio de la oferta más baja</p> <p>PMP = Puntaje máximo del precio</p>
PUNTAJE TOTAL	100 puntos





CAPÍTULO V PROFORMA DEL CONTRATO

Importante

Dependiendo del objeto del contrato, de resultar indispensable, puede incluirse cláusulas adicionales o la adecuación de las propuestas en el presente documento, las que en ningún caso pueden contemplar disposiciones contrarias a la normativa vigente ni a lo señalado en este capítulo.

Conste por el presente documento, la **CONTRATACIÓN DEL SERVICIO DE CONSULTORIA PARA ELABORACIÓN DE EXPEDIENTE TÉCNICO DEL PROYECTO: "CREACIÓN DE SERVICIO DE PROVISION DE AGUA PARA RIEGO EN LOS SECTORES DE CHALHUACHAYUC, WIRONAY, PACCAYPATA, PACCONAL, SUMBAYLLO Y AZUL CCOCHA DE LA COMUNIDAD DE PACCAYPATA DISTRITO DE INKAWASI DE LA PROVINCIA DE LA CONVENCIÓN DEL DEPARTAMENTO DE CUSCO"**, que celebra de una parte **[CONSIGNAR EL NOMBRE DE LA ENTIDAD]**, en adelante LA ENTIDAD, con RUC N° [.....], con domicilio legal en [.....], representada por [.....], identificado con DNI N° [.....], y de otra parte [.....], con RUC N° [.....], con domicilio legal en [.....], inscrita en la Ficha N° [.....] Asiento N° [.....] del Registro de Personas Jurídicas de la ciudad de [.....], debidamente representado por su Representante Legal, [.....], con DNI N° [.....], según poder inscrito en la Ficha N° [.....] Asiento N° [.....] del Registro de Personas Jurídicas de la ciudad de [.....], a quien en adelante se le denominará EL CONTRATISTA en los términos y condiciones siguientes:

CLÁUSULA PRIMERA: ANTECEDENTES

Con fecha [.....], el órgano encargado de las contrataciones o el comité de selección, según corresponda, adjudicó la buena pro de la **ADJUDICACIÓN SIMPLIFICADA N°25-2024-MDI/CS-1**, para la **CONTRATACION DEL SERVICIO DE CONSULTORIA PARA ELABORACION DE EXPEDIENTE TECNICO DEL PROYECTO: "CREACION DE SERVICIO DE PROVISION DE AGUA PARA RIEGO EN LOS SECTORES DE CHALHUACHAYUC, WIRONAY, PACCAYPATA, PACCONAL, SUMBAYLLO Y AZUL CCOCHA DE LA COMUNIDAD DE PACCAYPATA DISTRITO DE INKAWASI DE LA PROVINCIA DE LA CONVENCIÓN DEL DEPARTAMENTO DE CUSCO"**, a **[INDICAR NOMBRE DEL GANADOR DE LA BUENA PRO]**, cuyos detalles e importe constan en los documentos integrantes del presente contrato.

CLÁUSULA SEGUNDA: OBJETO

El presente contrato tiene por objeto la **CONTRATACION DEL SERVICIO DE CONSULTORIA PARA ELABORACION DE EXPEDIENTE TECNICO DEL PROYECTO: "CREACION DE SERVICIO DE PROVISION DE AGUA PARA RIEGO EN LOS SECTORES DE CHALHUACHAYUC, WIRONAY, PACCAYPATA, PACCONAL, SUMBAYLLO Y AZUL CCOCHA DE LA COMUNIDAD DE PACCAYPATA DISTRITO DE INKAWASI DE LA PROVINCIA DE LA CONVENCIÓN DEL DEPARTAMENTO DE CUSCO"**

CLÁUSULA TERCERA: MONTO CONTRACTUAL

El monto total del presente contrato asciende a **[CONSIGNAR MONEDA Y MONTO]**, que incluye todos los impuestos de Ley.

Este monto comprende el costo del servicio de consultoría de obra, todos los tributos, seguros, transporte, inspecciones, pruebas y, de ser el caso, los costos laborales conforme a la legislación vigente, así como cualquier otro concepto que pueda tener incidencia sobre la ejecución del servicio de consultoría de obra materia del presente contrato.

CLÁUSULA CUARTA: DEL PAGO¹⁹

¹⁹ En cada caso concreto, dependiendo de la naturaleza del contrato, podrá adicionarse la información que resulte pertinente a efectos de generar el pago.



MUNICIPALIDAD DISTRITAL DE INKAWASI
BASES INTEGRADAS DE LA ADJUDICACIÓN SIMPLIFICADA N°25-2024-MDI/CS-1

LA ENTIDAD se obliga a pagar la contraprestación a EL CONTRATISTA en Soles, en **PAGOS PERIODICOS**.

- 30% a la presentación del Primer ENTREGABLE: (Informe N° 01), al informe de conformidad otorgada por la Subgerencia de Infraestructura Desarrollo Urbano y Rural, previa opinión favorable de la Oficina de Supervisión, Evaluación y Liquidación de Proyectos de la Municipalidad.
- 40% a la presentación del SEGUNDO ENTREGABLE: (Informe N° 02), al informe de conformidad otorgada por la Subgerencia de Infraestructura Desarrollo Urbano y Rural, previa opinión favorable de la Oficina de Supervisión, Evaluación y liquidación de la Municipalidad.
- 30% a la aprobación de la calidad de gabinete y calidad técnica del Expediente Técnico por la DIRECCIÓN GENERAL DE INFRAESTRUCTURA AGRARIA Y RIEGO y/o otra entidad del sector del Ministerio de Agricultura y Riego y/o Gobierno Regional de Cusco.

luego de la recepción formal y completa de la documentación correspondiente, según lo establecido en el artículo 171 del Reglamento de la Ley de Contrataciones del Estado.

Para tal efecto, el responsable de otorgar la conformidad de la prestación deberá hacerlo en un plazo que no excederá de los quince (15) días, bajo responsabilidad de dicho funcionario.

LA ENTIDAD debe efectuar el pago dentro de los diez (10) días calendario siguientes de otorgada la conformidad de los servicios, siempre que se verifiquen las condiciones establecidas en el contrato para ello, bajo responsabilidad del funcionario competente.

En caso de retraso en el pago por parte de LA ENTIDAD, salvo que se deba a caso fortuito o fuerza mayor, EL CONTRATISTA tendrá derecho al pago de intereses legales conforme a lo establecido en el artículo 39 de la Ley de Contrataciones del Estado y en el artículo 171 de su Reglamento, los que se computan desde la oportunidad en que el pago debió efectuarse.

CLÁUSULA QUINTA: DEL PLAZO DE LA EJECUCIÓN DE LA PRESTACIÓN

El plazo de ejecución del presente contrato es de ciento veinte (120) días calendario, el mismo que se computa del día siguiente de la firma del contrato.

CLÁUSULA SEXTA: PARTES INTEGRANTES DEL CONTRATO

El presente contrato está conformado por las bases integradas, la oferta ganadora²⁰, así como los documentos derivados del procedimiento de selección que establezcan obligaciones para las partes.

CLÁUSULA SÉTIMA: GARANTÍAS

EL CONTRATISTA entregó al perfeccionamiento del contrato la respectiva garantía incondicional, solidaria, irrevocable, y de realización automática en el país al solo requerimiento, a favor de LA ENTIDAD, por los conceptos, montos y vigencias siguientes:

- De fiel cumplimiento del contrato: [CONSIGNAR EL MONTO], a través de la [INDICAR EL TIPO DE GARANTÍA PRESENTADA] N° [INDICAR NÚMERO DEL DOCUMENTO] emitida por [SEÑALAR EMPRESA QUE LA EMITE]. Monto que es equivalente al diez por ciento (10%) del monto del contrato original, la misma que debe mantenerse vigente hasta el consentimiento de la liquidación final.

Importante

Al amparo de lo dispuesto en el numeral 149.4 del artículo 149 del Reglamento de la Ley de Contrataciones del Estado, en los contratos de consultoría de obra, si el postor ganador de la buena pro solicita la retención del diez por ciento (10%) del monto del contrato original como garantía de fiel cumplimiento de contrato, debe consignarse lo siguiente:

"De fiel cumplimiento del contrato: [CONSIGNAR EL MONTO], a través de la retención que debe

²⁰ La oferta ganadora comprende a la oferta técnica y oferta económica del postor ganador de la buena pro.



MUNICIPALIDAD DISTRITAL DE INKAWASI
BASES INTEGRADAS DE LA ADJUDICACIÓN SIMPLIFICADA N°25-2024-MDI/CS-1

efectuar LA ENTIDAD, durante la primera mitad del número total de pagos a realizarse, de forma prorrateada, con cargo a ser devuelto a la finalización del mismo."

En el caso que corresponda, consignar lo siguiente:

- Garantía fiel cumplimiento por prestaciones accesorias: [CONSIGNAR EL MONTO], a través de la [INDICAR EL TIPO DE GARANTÍA PRESENTADA] N° [INDICAR NÚMERO DEL DOCUMENTO] emitida por [SEÑALAR EMPRESA QUE LA EMITE], la misma que debe mantenerse vigente hasta el cumplimiento total de las obligaciones garantizadas.

Importante

Al amparo de lo dispuesto en el numeral 151.2 del artículo 151 del Reglamento de la Ley de Contrataciones del Estado, si el postor ganador de la buena pro solicita la retención del diez por ciento (10%) del monto del contrato de la prestación accesoría como garantía de fiel cumplimiento de prestaciones accesorias, debe consignarse lo siguiente:

"De fiel cumplimiento por prestaciones accesorias: [CONSIGNAR EL MONTO], a través de la retención que debe efectuar LA ENTIDAD, durante la primera mitad del número total de pagos a realizarse, de forma prorrateada, con cargo a ser devuelto a la finalización del mismo."

CLÁUSULA OCTAVA: EJECUCIÓN DE GARANTÍAS POR FALTA DE RENOVACIÓN

LA ENTIDAD puede solicitar la ejecución de las garantías cuando EL CONTRATISTA no las hubiere renovado antes de la fecha de su vencimiento, conforme a lo dispuesto en el literal a) del numeral 155.1 del artículo 155 del Reglamento de la Ley de Contrataciones del Estado.

CLÁUSULA DÉCIMA: CONFORMIDAD DE LA PRESTACIÓN DEL SERVICIO

La conformidad de la prestación del servicio se regula por lo dispuesto en el artículo 168 del Reglamento de la Ley de Contrataciones del Estado. La conformidad será otorgada por la **Sub Gerencia de Infraestructura, desarrollo Urbano y Rural, previa opinión favorable de la Oficina de Supervisión, Evaluación y liquidación de proyectos de la Municipalidad Distrital de Inkawasi**

De existir observaciones, LA ENTIDAD las comunica al CONTRATISTA, indicando claramente el sentido de estas, otorgándole un plazo para subsanar no menor de cinco (5) ni mayor de quince (15) días. Si pese al plazo otorgado, EL CONTRATISTA no cumpliera a cabalidad con la subsanación, LA ENTIDAD puede otorgar al CONTRATISTA periodos adicionales para las correcciones pertinentes. En este supuesto corresponde aplicar la penalidad por mora desde el vencimiento del plazo para subsanar.

Este procedimiento no resulta aplicable cuando la consultoría manifiestamente no cumpla con las características y condiciones ofrecidas, en cuyo caso LA ENTIDAD no otorga la conformidad, debiendo considerarse como no ejecutada la prestación, aplicándose la penalidad que corresponda por cada día de atraso.

CLÁUSULA UNDÉCIMA: DECLARACIÓN JURADA DEL CONTRATISTA

EL CONTRATISTA declara bajo juramento que se compromete a cumplir las obligaciones derivadas del presente contrato, bajo sanción de quedar inhabilitado para contratar con el Estado en caso de incumplimiento.

Importante para la Entidad

En los contratos de consultoría de obras para elaborar los expedientes técnicos de obra, se debe incluir obligatoriamente esta cláusula:

CLÁUSULA ...: OBLIGACIÓN DE ATENDER LAS CONSULTAS

EL CONTRATISTA asume la obligación de atender las consultas que le remita LA ENTIDAD, dentro de plazo previsto en el numeral 193.7 del artículo 193 del Reglamento de la Ley de Contrataciones del Estado. Ante la falta de absolución de dichas consultas, LA ENTIDAD adopta las acciones correspondientes.



Advertencia

Constituye infracción pasible de sanción según lo previsto en el literal h) del numeral 50.1 del artículo 50 de la Ley, negarse injustificadamente a cumplir las obligaciones derivadas del contrato que deben ejecutarse con posterioridad al pago.

Incorporar a las bases de consultoría de obras para la elaboración de expedientes técnicos o eliminar, según corresponda.

CLÁUSULA DUODÉCIMA: RESPONSABILIDAD POR VICIOS OCULTOS

La conformidad del servicio por parte de LA ENTIDAD no enerva su derecho a reclamar posteriormente por defectos o vicios ocultos, conforme a lo dispuesto por los artículos 40 de la Ley de Contrataciones del Estado y 173 de su Reglamento.

El plazo máximo de responsabilidad del contratista es de tres (03) años contado a partir de la conformidad otorgada por LA ENTIDAD por LA ENTIDAD.

CLÁUSULA DÉCIMA TERCERA: PENALIDADES

Si EL CONTRATISTA incurre en retraso injustificado en la ejecución de las prestaciones objeto del contrato, LA ENTIDAD le aplica automáticamente una penalidad por mora por cada día de atraso, de acuerdo a la siguiente fórmula:

$$\text{Penalidad Diaria} = \frac{0.10 \times \text{monto vigente}}{F \times \text{plazo vigente en días}}$$

Donde:

F = 0.25 para plazos mayores a sesenta (60) días.

El retraso se justifica a través de la solicitud de ampliación de plazo debidamente aprobado. Adicionalmente, se considera justificado el retraso y en consecuencia no se aplica penalidad, cuando EL CONTRATISTA acredite, de modo objetivamente sustentado, que el mayor tiempo transcurrido no le resulta imputable. En este último caso la calificación del retraso como justificado por parte de LA ENTIDAD no da lugar al pago de gastos generales ni costos directos de ningún tipo, conforme el numeral 162.5 del artículo 162 del Reglamento de la Ley de Contrataciones del Estado.

Adicionalmente a la penalidad por mora se aplicarán las siguientes penalidades:

OTRAS PENALIDADES

Procede igualmente la aplicación de otras penalidades en virtud de lo establecido en el Artículo 163 del Reglamento de la Ley de Contrataciones del Estado según el siguiente detalle:

OTRAS PENALIDADES			
N°	Supuestos de aplicación de penalidad	Penalidad	Procedimiento
1	Por no responder la solicitud y/o carta y/o oficio remitidas por la entidad en el plazo indicado en el documento.	0.05 UIT por cada vez que suceda.	Según informe del AREA USUARIA
2	Presentación del entregable fuera del plazo establecido (prever días no laborables)	0.05 UIT por cada vez que suceda.	Según informe del AREA USUARIA
3	Presentación del entregable con información incompleta	0.01 UIT por cada información incompleta	Según informe del AREA USUARIA



MUNICIPALIDAD DISTRITAL DE INKAWASI
BASES INTEGRADAS DE LA ADJUDICACIÓN SIMPLIFICADA N°25-2024-MDI/CS-1

4	En caso que el jefe de proyecto y/o especialistas no acuden a las reuniones técnicas programadas con los evaluadores	0.2 UIT Por cada día de retraso	Según informe del ÁREA USUARIA
5	En caso de que el consultor no absuelva las observaciones dentro del plazo que otorgan los evaluadores de la Municipalidad Distrital de Inkawasi o persisten las mismas observaciones reiterativas.	0.50 UIT cada vez que suceda	Según informe del ÁREA USUARIA

*Estas penalidades se aplicarán en el pago del entregable correspondiente que se produjo el incumplimiento.

Estas penalidades se deducen de los pagos a cuenta o del pago final, según corresponda; o si fuera necesario, se cobra del monto resultante de la ejecución de la garantía de fiel cumplimiento.

Estos dos (2) tipos de penalidades pueden alcanzar cada una un monto máximo equivalente al diez por ciento (10%) del monto del contrato vigente, o de ser el caso, del ítem que debió ejecutarse.

Cuando se llegue a cubrir el monto máximo de la penalidad por mora o el monto máximo para otras penalidades, de ser el caso, LA ENTIDAD puede resolver el contrato por incumplimiento.

CLÁUSULA DÉCIMA CUARTA: RESOLUCIÓN DEL CONTRATO

Cualquiera de las partes puede resolver el contrato, de conformidad con el numeral 32.3 del artículo 32 y artículo 36 de la Ley de Contrataciones del Estado, y el artículo 164 de su Reglamento. De darse el caso, LA ENTIDAD procederá de acuerdo a lo establecido en el artículo 165 del Reglamento de la Ley de Contrataciones del Estado.

CLÁUSULA DÉCIMA QUINTA: RESPONSABILIDAD DE LAS PARTES

Cuando se resuelva el contrato por causas imputables a algunas de las partes, se debe resarcir los daños y perjuicios ocasionados, a través de la indemnización correspondiente. Ello no obsta la aplicación de las sanciones administrativas, penales y pecuniarias a que dicho incumplimiento diere lugar, en el caso que éstas correspondan.

Lo señalado precedentemente no exime a ninguna de las partes del cumplimiento de las demás obligaciones previstas en el presente contrato.

CLÁUSULA DÉCIMA SEXTA: ANTICORRUPCIÓN

EL CONTRATISTA declara y garantiza no haber, directa o indirectamente, o tratándose de una persona jurídica a través de sus socios, integrantes de los órganos de administración, apoderados, representantes legales, funcionarios, asesores o personas vinculadas a las que se refiere el artículo 7 del Reglamento de la Ley de Contrataciones del Estado, ofrecido, negociado o efectuado, cualquier pago o, en general, cualquier beneficio o incentivo ilegal en relación al contrato.

Asimismo, el CONTRATISTA se obliga a conducirse en todo momento, durante la ejecución del contrato, con honestidad, probidad, veracidad e integridad y de no cometer actos ilegales o de corrupción, directa o indirectamente o a través de sus socios, accionistas, participacionistas, integrantes de los órganos de administración, apoderados, representantes legales, funcionarios, asesores y personas vinculadas a las que se refiere el artículo 7 del Reglamento de la Ley de Contrataciones del Estado.

Además, EL CONTRATISTA se compromete a i) comunicar a las autoridades competentes, de manera directa y oportuna, cualquier acto o conducta ilícita o corrupta de la que tuviera conocimiento; y ii) adoptar medidas técnicas, organizativas y/o de personal apropiadas para evitar los referidos actos o prácticas.

Finalmente, EL CONTRATISTA se compromete a no colocar a los funcionarios públicos con los que deba interactuar, en situaciones reñidas con la ética. En tal sentido, reconoce y acepta la prohibición de ofrecerles a éstos cualquier tipo de obsequio, donación, beneficio y/o gratificación, ya sea de bienes o servicios, cualquiera sea la finalidad con la que se lo haga.

CLÁUSULA DÉCIMA SÉTIMA: MARCO LEGAL DEL CONTRATO



MUNICIPALIDAD DISTRITAL DE INKAWASI
BASES INTEGRADAS DE LA ADJUDICACIÓN SIMPLIFICADA N°25-2024-MDI/CS-1

Sólo en lo no previsto en este contrato, en la Ley de Contrataciones del Estado y su Reglamento, en las directivas que emita el OSCE y demás normativa especial que resulte aplicable, serán de aplicación supletoria las disposiciones pertinentes del Código Civil vigente, cuando corresponda, y demás normas de derecho privado.

CLÁUSULA DÉCIMA OCTAVA: SOLUCIÓN DE CONTROVERSIAS²¹

Las controversias que surjan entre las partes durante la ejecución del contrato se resuelven mediante conciliación o arbitraje, según el acuerdo de las partes.

Cualquiera de las partes tiene derecho a iniciar el arbitraje a fin de resolver dichas controversias dentro del plazo de caducidad previsto en la Ley de Contrataciones del Estado y su Reglamento.

Facultativamente, cualquiera de las partes tiene el derecho a solicitar una conciliación dentro del plazo de caducidad correspondiente, según lo señalado en el artículo 224 del Reglamento de la Ley de Contrataciones del Estado, sin perjuicio de recurrir al arbitraje, en caso no se llegue a un acuerdo entre ambas partes o se llegue a un acuerdo parcial. Las controversias sobre nulidad del contrato solo pueden ser sometidas a arbitraje.

El Laudo arbitral emitido es inapelable, definitivo y obligatorio para las partes desde el momento de su notificación, según lo previsto en el numeral 45.21 del artículo 45 de la Ley de Contrataciones del Estado.

CLÁUSULA DÉCIMA NOVENA: FACULTAD DE ELEVAR A ESCRITURA PÚBLICA

Cualquiera de las partes puede elevar el presente contrato a Escritura Pública corriendo con todos los gastos que demande esta formalidad.

CLÁUSULA VIGÉSIMA: DOMICILIO PARA EFECTOS DE LA EJECUCIÓN CONTRACTUAL

Las partes declaran el siguiente domicilio para efecto de las notificaciones que se realicen durante la ejecución del presente contrato:

DOMICILIO DE LA ENTIDAD: [.....]

DOMICILIO DEL CONTRATISTA: [CONSIGNAR EL DOMICILIO SEÑALADO POR EL POSTOR GANADOR DE LA BUENA PRO AL PRESENTAR LOS REQUISITOS PARA EL PERFECCIONAMIENTO DEL CONTRATO]

La variación del domicilio aquí declarado de alguna de las partes debe ser comunicada a la otra parte, formalmente y por escrito, con una anticipación no menor de quince (15) días calendario.

De acuerdo con las bases integradas, la oferta y las disposiciones del presente contrato, las partes lo firman por duplicado en señal de conformidad en la ciudad de [.....] al [CONSIGNAR FECHA].

“LA ENTIDAD”

“EL CONTRATISTA”

Importante

Este documento puede firmarse digitalmente si ambas partes cuentan con firma digital, según la Ley N° 27269, Ley de Firmas y Certificados Digitales²².

²¹ De acuerdo con el numeral 225.3 del artículo 225 del Reglamento, las partes pueden recurrir al arbitraje ad hoc cuando las controversias deriven de procedimientos de selección cuyo valor referencial sea menor o igual a cinco millones con 00/100 soles (S/ 5 000 000,00).


²² Para mayor información sobre la normativa de firmas y certificados digitales ingresar a: <https://www.indecopi.gob.pe/web/firmas-digitales/firmar-y-certificados-digitales>





CAPÍTULO VI CONSTANCIA DE PRESTACIÓN DE CONSULTORÍA DE OBRA

De conformidad con el artículo 169 del Reglamento, se deja expresa constancia de la culminación de la prestación derivada del contrato mencionado en el numeral 3 del presente documento.

1 DATOS DEL DOCUMENTO	Número del documento	
	Fecha de emisión del documento	

2 DATOS DEL CONTRATISTA 	Nombre, denominación o razón social			
	RUC			
	EN CASO EL CONTRATISTA SEA UN CONSORCIO, ADEMÁS SE DEBERÁ REGISTRAR LA SIGUIENTE INFORMACIÓN:			
	Nombre o razón social del integrante del consorcio	RUC	%	Descripción de las obligaciones

3 DATOS DEL CONTRATO  	Número del contrato					
	Tipo y número del procedimiento de selección					
	Objeto del contrato	Elaboración de Expediente Técnico		Supervisión de la elaboración del Expediente Técnico		Supervisión de Obra
	Descripción del objeto del contrato					
	Fecha de suscripción del contrato					
	Monto total ejecutado del contrato					
	Plazo de ejecución contractual	Plazo original	días calendario			
		Ampliación(es) de plazo	días calendario			
		Total plazo	días calendario			
		Fecha de inicio de la consultoría de obra				
	Fecha final de la consultoría de obra					

En caso de elaboración de Expediente Técnico

4 DATOS DEL EXPEDIENTE TÉCNICO	Denominación del proyecto	
	Ubicación del proyecto	
	Monto del presupuesto	

En caso de Supervisión de Obras

5 DATOS DE LA OBRA	Denominación de la obra	
	Ubicación de la obra	
	Número de adicionales de obra	
	Monto total de los adicionales	
	Número de deductivos	



MUNICIPALIDAD DISTRITAL DE INKAWASI
BASES INTEGRADAS DE LA ADJUDICACIÓN SIMPLIFICADA N°25-2024-MDI/CS-1

	Monto total de los deductivos	
	Monto total de la obra	

6 APLICACIÓN DE PENALIDADES	Monto de las penalidades por mora	
	Monto de otras penalidades	
	Monto total de las penalidades aplicadas	

7 DATOS DE LA ENTIDAD	Nombre de la Entidad	
	RUC de la Entidad	
	Nombres y apellidos del funcionario que emite la constancia	
	Cargo que ocupa en la Entidad	
	Teléfono de contacto	

8	NOMBRE, FIRMA Y SELLO DEL FUNCIONARIO COMPETENTE
----------	---





ANEXOS





ANEXO N° 1

DECLARACIÓN JURADA DE DATOS DEL POSTOR

Señores
COMITÉ DE SELECCIÓN
ADJUDICACIÓN SIMPLIFICADA N°25-2024-MDI/CS-1
Presente.-

El que se suscribe, [...], postor y/o Representante Legal de [CONSIGNAR EN CASO DE SER PERSONA JURÍDICA], identificado con [CONSIGNAR TIPO DE DOCUMENTO DE IDENTIDAD] N° [CONSIGNAR NÚMERO DE DOCUMENTO DE IDENTIDAD], con poder inscrito en la localidad de [CONSIGNAR EN CASO DE SER PERSONA JURÍDICA] en la Ficha N° [CONSIGNAR EN CASO DE SER PERSONA JURÍDICA] Asiento N° [CONSIGNAR EN CASO DE SER PERSONA JURÍDICA], **DECLARO BAJO JURAMENTO** que la siguiente información se sujeta a la verdad:

Nombre, Denominación o Razón Social :			
Domicilio Legal :			
RUC :	Teléfono(s) :		
MYPE ²³	Sí	No	
Correo electrónico :			

Autorización de notificación por correo electrónico:

Autorizo que se notifiquen al correo electrónico indicado las siguientes actuaciones:

1. Solicitud de reducción de la oferta económica.
2. Solicitud de subsanación de los requisitos para perfeccionar el contrato.
3. Solicitud para presentar los documentos para perfeccionar el contrato, según orden de prelación, de conformidad con lo previsto en el artículo 141 del Reglamento.
4. Respuesta a la solicitud de acceso al expediente de contratación.

Asimismo, me comprometo a remitir la confirmación de recepción, en el plazo máximo de dos (2) días hábiles de recibida la comunicación.

[CONSIGNAR CIUDAD Y FECHA]

.....
Firma, Nombres y Apellidos del postor o Representante legal, según corresponda

Importante

La notificación dirigida a la dirección de correo electrónico consignada se entenderá válidamente efectuada cuando la Entidad reciba acuse de recepción.

Importante

Cuando se trate de consorcios, la declaración jurada es la siguiente:

²³ Esta información será verificada por la Entidad en la página web del Ministerio de Trabajo y Promoción del Empleo en la sección consulta de empresas acreditadas en el REMYPE en el link <http://www2.trabajo.gob.pe/servicios-en-linea-2-2/> y se tendrá en consideración, en caso el postor ganador de la buena pro solicite la retención del diez por ciento (10%) del monto del contrato, en calidad de garantía de fiel cumplimiento, según lo señalado en el numeral 149.4 del artículo 149 y el numeral 151.2 del artículo 151 del Reglamento. Asimismo, dicha información se tendrá en cuenta en caso de empate, conforme a lo previsto en el artículo 91 del Reglamento.



ANEXO N° 1

DECLARACIÓN JURADA DE DATOS DEL POSTOR

Señores
COMITÉ DE SELECCIÓN
ADJUDICACIÓN SIMPLIFICADA N°25-2024-MDI/CS-1
Presente.-

El que se suscribe, [...], representante común del consorcio [CONSIGNAR EL NOMBRE DEL CONSORCIO], identificado con [CONSIGNAR TIPO DE DOCUMENTO DE IDENTIDAD] N° [CONSIGNAR NÚMERO DE DOCUMENTO DE IDENTIDAD], **DECLARO BAJO JURAMENTO** que la siguiente información se sujeta a la verdad:

Datos del consorciado 1			
Nombre, Denominación o Razón Social :			
Domicilio Legal :			
RUC :	Teléfono(s) :		
MYPE ²⁴	Sí	No	
Correo electrónico :			
Datos del consorciado 2			
Nombre, Denominación o Razón Social :			
Domicilio Legal :			
RUC :	Teléfono(s) :		
MYPE ²⁵	Sí	No	
Correo electrónico :			
Datos del consorciado ...			
Nombre, Denominación o Razón Social :			
Domicilio Legal :			
RUC :	Teléfono(s) :		
MYPE ²⁶	Sí	No	
Correo electrónico :			

Autorización de notificación por correo electrónico:

Correo electrónico del consorcio:

Autorizo que se notifiquen al correo electrónico indicado las siguientes actuaciones:

1. Solicitud de reducción de la oferta económica.
2. Solicitud de subsanación de los requisitos para perfeccionar el contrato.
3. Solicitud para presentar los documentos para perfeccionar el contrato, según orden de prelación, de conformidad con lo previsto en el artículo 141 del Reglamento.

²⁴ Esta información será verificada por la Entidad en la página web del Ministerio de Trabajo y Promoción del Empleo en la sección consulta de empresas acreditadas en el REMYPE en el link <http://www2.trabajo.gob.pe/servicios-en-linea-2-2/> y se tendrá en consideración, en caso el consorcio ganador de la buena pro solicite la retención del diez por ciento (10%) del monto del contrato, en calidad de garantía de fiel cumplimiento, según lo señalado en el numeral 149.4 del artículo 149 y el numeral 151.2 del artículo 151 del Reglamento. Asimismo, dicha información se tendrá en cuenta en caso de empate, conforme a lo previsto en el artículo 91 del Reglamento. Para dichos efectos, todos los integrantes del consorcio deben acreditar la condición de micro o pequeña empresa.

²⁵ Ibidem.

²⁶ Ibidem.



MUNICIPALIDAD DISTRITAL DE INKAWASI
BASES INTEGRADAS DE LA ADJUDICACIÓN SIMPLIFICADA N°25-2024-MDI/CS-1

4. Respuesta a la solicitud de acceso al expediente de contratación.

Asimismo, me comprometo a remitir la confirmación de recepción, en el plazo máximo de dos (2) días hábiles de recibida la comunicación.

[CONSIGNAR CIUDAD Y FECHA]

.....
**Firma, Nombres y Apellidos del representante
común del consorcio**

Importante

La notificación dirigida a la dirección de correo electrónico consignada se entenderá válidamente efectuada cuando la Entidad reciba acuse de recepción.





ANEXO N° 2

DECLARACIÓN JURADA
(ART. 52 DEL REGLAMENTO DE LA LEY DE CONTRATACIONES DEL ESTADO)

Señores
COMITÉ DE SELECCIÓN
ADJUDICACIÓN SIMPLIFICADA N°25-2024-MDI/CS-1
Presente.-

Mediante el presente el suscrito, postor y/o Representante Legal de [CONSIGNAR EN CASO DE SER PERSONA JURÍDICA], declaro bajo juramento:

- i. No haber incurrido y me obligo a no incurrir en actos de corrupción, así como a respetar el principio de integridad.
- ii. No tener impedimento para postular en el procedimiento de selección ni para contratar con el Estado, conforme al artículo 11 de la Ley de Contrataciones del Estado.
- iii. Conocer las sanciones contenidas en la Ley de Contrataciones del Estado y su Reglamento, así como las disposiciones aplicables de la Ley N° 27444, Ley del Procedimiento Administrativo General.
- iv. Participar en el presente proceso de contratación en forma independiente sin mediar consulta, comunicación, acuerdo, arreglo o convenio con ningún proveedor; y, conocer las disposiciones del Decreto Legislativo N° 1034, Decreto Legislativo que aprueba la Ley de Represión de Conductas Anticompetitivas.
- v. Conocer, aceptar y someterme a las bases, condiciones y reglas del procedimiento de selección.
- vi. Ser responsable de la veracidad de los documentos e información que presento en el presente procedimiento de selección.
- vii. Comprometerme a mantener la oferta presentada durante el procedimiento de selección y a perfeccionar el contrato, en caso de resultar favorecido con la buena pro.

[CONSIGNAR CIUDAD Y FECHA]

.....
**Firma, Nombres y Apellidos del postor o
Representante legal, según corresponda**

Importante

En el caso de consorcios, cada integrante debe presentar esta declaración jurada, salvo que sea presentada por el representante común del consorcio.



ANEXO N° 3

DECLARACIÓN JURADA DE CUMPLIMIENTO DE LOS TÉRMINOS DE REFERENCIA

Señores
COMITÉ DE SELECCIÓN
ADJUDICACIÓN SIMPLIFICADA N°25-2024-MDI/CS-1

Presente.-

Es grato dirigirme a usted, para hacer de su conocimiento que luego de haber examinado las bases y demás documentos del procedimiento de la referencia y, conociendo todos los alcances y las condiciones detalladas en dichos documentos, el postor que suscribe ofrece la **CONTRATACION DEL SERVICIO DE CONSULTORIA PARA ELABORACION DE EXPEDIENTE TECNICO DEL PROYECTO: "CREACION DE SERVICIO DE PROVISION DE AGUA PARA RIEGO EN LOS SECTORES DE CHALHUACHAYUC, WIRONAY, PACCAYPATA, PACCONAL, SUMBAYLLO Y AZUL CCOCHA DE LA COMUNIDAD DE PACCAYPATA DISTRITO DE INKAWASI DE LA PROVINCIA DE LA CONVENCION DEL DEPARTAMENTO DE CUSCO"**, de conformidad con los Términos de Referencia que se indican en el numeral 3.1 del Capítulo III de la sección específica de las bases y los documentos del procedimiento.

[CONSIGNAR CIUDAD Y FECHA]

.....
Firma, Nombres y Apellidos del postor o
Representante legal o común, según corresponda

Importante

Adicionalmente, puede requerirse la presentación de documentación que acredite el cumplimiento de los términos de referencia, conforme a lo indicado en el acápite relacionado al contenido de las ofertas de la presente sección de las bases.



ANEXO N° 4

DECLARACIÓN JURADA DE PLAZO DE PRESTACIÓN DEL SERVICIO DE CONSULTORÍA DE OBRA

Señores
COMITÉ DE SELECCIÓN
ADJUDICACIÓN SIMPLIFICADA N°25-2024-MDI/CS-1
Presente. -

Mediante el presente, con pleno conocimiento de las condiciones que se exigen en las bases del procedimiento de la referencia, me comprometo a prestar el servicio de consultoría de obra objeto del presente procedimiento de selección en el plazo de [CONSIGNAR EL PLAZO OFERTADO].

[CONSIGNAR CIUDAD Y FECHA]



.....
Firma, Nombres y Apellidos del postor o
Representante legal o común, según corresponda





ANEXO N° 5

PROMESA DE CONSORCIO

(Sólo para el caso en que un consorcio se presente como postor)

Señores
COMITÉ DE SELECCIÓN
ADJUDICACIÓN SIMPLIFICADA N°25-2024-MDI/CS-1
Presente.-

Los suscritos declaramos expresamente que hemos convenido en forma irrevocable, durante el lapso que dure el procedimiento de selección, para presentar una oferta conjunta a la **ADJUDICACIÓN SIMPLIFICADA N°25-2024-MDI/CS-1**

Asimismo, en caso de obtener la buena pro, nos comprometemos a formalizar el contrato de consorcio, de conformidad con lo establecido por el artículo 140 del Reglamento de la Ley de Contrataciones del Estado, bajo las siguientes condiciones:

a) Integrantes del consorcio

1. [NOMBRE, DENOMINACIÓN O RAZÓN SOCIAL DEL CONSORCIADO 1].
2. [NOMBRE, DENOMINACIÓN O RAZÓN SOCIAL DEL CONSORCIADO 2].

b) Designamos a [CONSIGNAR NOMBRES Y APELLIDOS DEL REPRESENTANTE COMÚN], identificado con [CONSIGNAR TIPO DE DOCUMENTO DE IDENTIDAD] N° [CONSIGNAR NÚMERO DE DOCUMENTO DE IDENTIDAD], como representante común del consorcio para efectos de participar en todos los actos referidos al procedimiento de selección, suscripción y ejecución del contrato correspondiente con [CONSIGNAR NOMBRE DE LA ENTIDAD].

Asimismo, declaramos que el representante común del consorcio no se encuentra impedido, inhabilitado ni suspendido para contratar con el Estado.

c) Fijamos nuestro domicilio legal común en [.....].

d) Las obligaciones que corresponden a cada uno de los integrantes del consorcio son las siguientes:

1. OBLIGACIONES DE [NOMBRE, DENOMINACIÓN O RAZÓN SOCIAL DEL CONSORCIADO 1] [%]²⁷

[DESCRIBIR LAS OBLIGACIONES DEL CONSORCIADO 1]

2. OBLIGACIONES DE [NOMBRE, DENOMINACIÓN O RAZÓN SOCIAL DEL CONSORCIADO 2] [%]²⁸

[DESCRIBIR LAS OBLIGACIONES DEL CONSORCIADO 2]

TOTAL OBLIGACIONES

100%²⁹

²⁷ Consignar únicamente el porcentaje total de las obligaciones, el cual debe ser expresado en número entero, sin decimales.

²⁸ Consignar únicamente el porcentaje total de las obligaciones, el cual debe ser expresado en número entero, sin decimales.

²⁹ Este porcentaje corresponde a la sumatoria de los porcentajes de las obligaciones de cada uno de los integrantes del consorcio.



MUNICIPALIDAD DISTRITAL DE INKAWASI
BASES INTEGRADAS DE LA ADJUDICACIÓN SIMPLIFICADA N°25-2024-MDI/CS-1

[CONSIGNAR CIUDAD Y FECHA]

.....
Consortiado 1

Nombres, apellidos y firma del Consortiado 1
o de su Representante Legal
Tipo y N° de Documento de Identidad

.....
Consortiado 2

Nombres, apellidos y firma del Consortiado 2
o de su Representante Legal
Tipo y N° de Documento de Identidad

Importante

De conformidad con el artículo 52 del Reglamento, las firmas de los integrantes del consorcio deben ser legalizadas.





ANEXO N° 6

OFERTA ECONÓMICA

ÍTEM N° [INDICAR NÚMERO]

Señores
COMITÉ DE SELECCIÓN
ADJUDICACIÓN SIMPLIFICADA N°25-2024-MDI/CS-1
Presente.-

Es grato dirigirme a usted, para hacer de su conocimiento que, de acuerdo con las bases, mi oferta económica es la siguiente:

CONCEPTO	OFERTA ECONÓMICA
TOTAL	

La oferta económica [CONSIGNAR LA MONEDA DE LA CONVOCATORIA] incluye todos los tributos, seguros, transporte, inspecciones, pruebas y, de ser el caso, los costos laborales conforme a la legislación vigente, así como cualquier otro concepto que pueda tener incidencia sobre el costo del servicio de consultoría a contratar; excepto la de aquellos postores que gocen de alguna exoneración legal, no incluirán en su oferta económica los tributos respectivos.

[CONSIGNAR CIUDAD Y FECHA]

.....
Firma, Nombres y Apellidos del postor o
Representante legal o común, según corresponda

Importante

- El postor debe consignar el monto total de la oferta económica, sin perjuicio, que de resultar favorecido con la buena pro, presente el detalle de precios unitarios y la estructura de costos para el perfeccionamiento del contrato.
- En caso que el postor reduzca su oferta, según lo previsto en el artículo 68 del Reglamento, debe presentar nuevamente este Anexo.
- El postor que goce de alguna exoneración legal, debe indicar que su oferta no incluye el tributo materia de la exoneración, debiendo incluir el siguiente texto:

"Mi oferta no incluye [CONSIGNAR EL TRIBUTO MATERIA DE LA EXONERACIÓN]".

Importante para la Entidad

- En caso de procedimientos según relación de ítems, consignar lo siguiente:
"El postor debe presentar su oferta económica en documentos independientes, en los ítems que se presente".
- En caso de contrataciones que conlleven la ejecución de prestaciones accesorias, consignar lo siguiente:
"El postor debe detallar en su oferta económica, el monto correspondiente a la prestación principal y las prestaciones accesorias".
- Si durante la fase de actos preparatorios, las Entidades advierten que es posible la participación de proveedores que gozan del beneficio de la exoneración del IGV prevista en la Ley N° 27037, Ley de Promoción de la Inversión en la Amazonía, consignar lo siguiente:
"La oferta económica de los postores que presenten la Declaración Jurada de cumplimiento de condiciones para la aplicación de la exoneración del IGV (**Anexo N° 7**), debe encontrarse dentro de los límites del valor referencial sin IGV".



ANEXO N° 7

DECLARACIÓN JURADA DE CUMPLIMIENTO DE CONDICIONES PARA LA APLICACIÓN DE LA
EXONERACIÓN DEL IGV

Señores
COMITÉ DE SELECCIÓN
ADJUDICACIÓN SIMPLIFICADA N°25-2024-MDI/CS-1
Presente.-

Mediante el presente el suscrito, postor y/o Representante Legal de [CONSIGNAR EN CASO DE SER PERSONA JURÍDICA], declaro bajo juramento que gozo del beneficio de la exoneración del IGV previsto en la Ley N° 27037, Ley de Promoción de la Inversión en la Amazonía, dado que cumpla con las condiciones siguientes:

- 1.- Que el domicilio fiscal de la empresa³⁰ se encuentra ubicada en la Amazonía y coincide con el lugar establecido como sede central (donde tiene su administración y lleva su contabilidad);
- 2.- Que la empresa se encuentra inscrita en las Oficinas Registrales de la Amazonía (exigible en caso de personas jurídicas);
- 3.- Que, al menos el setenta por ciento (70%) de los activos fijos de la empresa se encuentran en la Amazonía; y
- 4.- Que la empresa no presta servicios fuera de la Amazonía.

[CONSIGNAR CIUDAD Y FECHA]

.....
**Firma, Nombres y Apellidos del postor o
Representante legal, según corresponda**

Importante

Cuando se trate de consorcios, esta declaración jurada será presentada por cada uno de los integrantes del consorcio, salvo que se trate de consorcios con contabilidad independiente, en cuyo caso debe ser suscrita por el representante común, debiendo indicar su condición de consorcio con contabilidad independiente y el número de RUC del consorcio.

³⁰ En el artículo 1 del "Reglamento de las Disposiciones Tributarias contenidas en la Ley de Promoción de la Inversión en la Amazonía" se define como "empresa" a las "Personas naturales, sociedades conyugales, sucesiones indivisas y personas consideradas jurídicas por la Ley del Impuesto a la Renta, generadoras de rentas de tercera categoría, ubicadas en la Amazonía. Las sociedades conyugales son aquéllas que ejerzan la opción prevista en el Artículo 16 de la Ley del Impuesto a la Renta."



MUNICIPALIDAD DISTRICTAL DE INKAWASI

BASES INTEGRADAS DE LA ADJUDICACIÓN SIMPLIFICADA N°25-2024-MDI/CS-1



ANEXO N° 8

EXPERIENCIA DEL POSTOR EN LA ESPECIALIDAD

Señores
COMITÉ DE SELECCIÓN
ADJUDICACIÓN SIMPLIFICADA N°25-2024-MDI/CS-1
Presente.-

Mediante el presente, el suscrito detalla la siguiente EXPERIENCIA EN LA ESPECIALIDAD:

N°	CLIENTE	OBJETO DEL CONTRATO	N° CONTRATO / O/S / COMPROBANTE DE PAGO	FECHA DEL CONTRATO O CP ³¹	FECHA DE LA CONFORMIDAD DE SER EL CASO ³²	EXPERIENCIA PROVENIENTE DE: ³³	MONEDA	IMPORTE ³⁴	TIPO DE CAMBIO VENTA ³⁵	MONTO FACTURADO ACUMULADO ³⁶
1										
2										
3										

³¹ Se refiere a la fecha de suscripción del contrato, de la emisión de la Orden de Servicios o de cancelación del comprobante de pago, según corresponda.

³² Únicamente, cuando la fecha del perfeccionamiento del contrato, sea previa a los diez (10) años anteriores a la fecha de presentación de ofertas, caso en el cual el postor debe acreditar que la conformidad se emitió dentro de dicho periodo.

³³ Si el titular de la experiencia no es el postor, consignar si dicha experiencia corresponde a la matriz en caso que el postor sea sucursal, o fue transmitida por reorganización societaria, debiendo acompañar la documentación sustentatoria correspondiente. Al respecto, según la Opinión N° 216-2017/DTN "Considerando que la sociedad matriz y la sucursal constituyen la misma persona jurídica, la sucursal puede acreditar como suya la experiencia de su matriz". Del mismo modo, según lo previsto en la Opinión N° 010-2013/DTN, "... en una operación de reorganización societaria que comprende tanto una fusión como una escisión, la sociedad resultante podrá acreditar como suya la experiencia de la sociedad incorporada o absorbida, que se extingue producto de la fusión; asimismo, si en virtud de la escisión se transfiere un bloque patrimonial consistente en una línea de negocio completa, la sociedad resultante podrá acreditar como suya la experiencia de la sociedad escindida, correspondiente a la línea de negocio transmitida. De esta manera, la sociedad resultante podrá emplear la experiencia transmitida, como consecuencia de la reorganización societaria antes descrita, en los futuros procesos de selección en los que participe".

³⁴ Se refiere al monto del contrato ejecutado incluido adicionales y reducciones, de ser el caso.

³⁵ El tipo de cambio venta debe corresponder al publicado por la SBS correspondiente a la fecha de suscripción del contrato, de la emisión de la Orden de Servicios o de cancelación del comprobante de pago, según corresponda.

³⁶ Consignar en la moneda establecida en las bases.



MUNICIPALIDAD DISTRITAL DE INKAWASI
BASES INTEGRADAS DE LA ADJUDICACIÓN SIMPLIFICADA N°25-2024-MDI/CS-1

N°	CLIENTE	OBJETO DEL CONTRATO	N° CONTRATO / O/S / COMPROBANTE DE PAGO	FECHA DEL CONTRATO O CP ³¹	FECHA DE LA CONFORMIDAD DE SER EL CASO ³²	EXPERIENCIA PROVENIENTE ³³ DE:	MONEDA	IMPORTE ³⁴	TIPO DE CAMBIO VENTA ³⁵	MONTO FACTURADO ACUMULADO ³⁶
4										
5										
6										
7										
8										
9										
10										
...										
20										
TOTAL										

[CONSIGNAR CIUDAD Y FECHA]

.....
Firma, Nombres y Apellidos del postor o
Representante legal o común, según corresponda





ANEXO N° 9

DECLARACIÓN JURADA
(NUMERAL 49.4 DEL ARTÍCULO 49 DEL REGLAMENTO)

Señores
COMITÉ DE SELECCIÓN
ADJUDICACIÓN SIMPLIFICADA N°25-2024-MDI/CS-1
Presente.-

Mediante el presente el suscrito, postor y/o Representante Legal de [CONSIGNAR EN CASO DE SER PERSONA JURÍDICA], declaro que la experiencia que acredito de la empresa [CONSIGNAR LA DENOMINACIÓN DE LA PERSONA JURÍDICA] como consecuencia de una reorganización societaria, no se encuentra en el supuesto establecido en el numeral 49.4 del artículo 49 del Reglamento.

[CONSIGNAR CIUDAD Y FECHA]

.....
Firma, Nombres y Apellidos del postor o
Representante legal, según corresponda

Importante

A efectos de cautelar la veracidad de esta declaración, el postor puede verificar la información de la Relación de Proveedores Sancionados por el Tribunal de Contrataciones del Estado con Sanción Vigente en <http://portal.osce.gob.pe/rnp/content/relación-de-proveedores-sancionados>.

También le asiste dicha facultad al órgano encargado de las contrataciones o al órgano de la Entidad al que se le haya asignado la función de verificación de la oferta presentada por el postor ganador de la buena pro.





ANEXO N° 10

SOLICITUD DE BONIFICACIÓN DEL DIEZ POR CIENTO (10%) POR SERVICIOS PRESTADOS
FUERA DE LA PROVINCIA DE LIMA Y CALLAO

Señores
COMITÉ DE SELECCIÓN
ADJUDICACIÓN SIMPLIFICADA N°25-2024-MDI/CS-1
Presente.-

Mediante el presente el suscrito, postor y/o Representante Legal de [CONSIGNAR EN CASO DE SER PERSONA JURÍDICA], solicito la asignación de la bonificación del diez por ciento (10%) sobre el puntaje total en [EN EL CASO DE PROCEDIMIENTOS DE SELECCIÓN SEGÚN RELACIÓN DE ÍTEMS, CONSIGNAR EL ÍTEM O ÍTEMS, SEGÚN CORRESPONDA, EN LOS QUE SE SOLICITA LA BONIFICACIÓN] debido a que el domicilio de mi representada se encuentra ubicado en la provincia o provincia colindante donde se ejecuta la prestación.

[CONSIGNAR CIUDAD Y FECHA]

.....
**Firma, Nombres y Apellidos del postor o
Representante legal, según corresponda**

Importante

- Para asignar la bonificación, el órgano encargado de las contrataciones o el comité de selección, según corresponda, verifica el domicilio consignado por el postor en el Registro Nacional de Proveedores (RNP).
- Para que el postor pueda acceder a la bonificación, debe cumplir con las condiciones establecidas en el literal f) del artículo 50 del Reglamento.



Importante

Cuando se trate de consorcios, la declaración jurada es la siguiente:

ANEXO N° 10

SOLICITUD DE BONIFICACIÓN DEL DIEZ POR CIENTO (10%) POR SERVICIOS PRESTADOS FUERA DE LA PROVINCIA DE LIMA Y CALLAO

Señores
COMITÉ DE SELECCIÓN
ADJUDICACIÓN SIMPLIFICADA N°25-2024-MDI/CS-1
Presente.-

Mediante el presente el que se suscribe, [.....], representante común del consorcio [CONSIGNAR EL NOMBRE DEL CONSORCIO], solicito la asignación de la bonificación del diez por ciento (10%) sobre el puntaje total en [CONSIGNAR EL ÍTEM O ITEMS, SEGÚN CORRESPONDA, EN LOS QUE SE SOLICITA LA BONIFICACIÓN] debido a que los domicilios de todos los integrantes del consorcio se encuentran ubicados en la provincia o provincias colindantes donde se ejecuta la prestación.

[CONSIGNAR CIUDAD Y FECHA]

.....
Firma, Nombres y Apellidos del representante
común del consorcio

Importante

- Para asignar la bonificación, el órgano encargado de las contrataciones o el comité de selección, según corresponda, verifica el domicilio consignado de los integrantes del consorcio, en el Registro Nacional de Proveedores (RNP).
- Para que un consorcio pueda acceder a la bonificación, cada uno de sus integrantes debe cumplir con las condiciones establecidas en el literal f) del artículo 50 del Reglamento.



ANEXO N° 11

SOLICITUD DE BONIFICACIÓN DEL CINCO POR CIENTO (5%) POR TENER LA CONDICIÓN DE MICRO Y PEQUEÑA EMPRESA

Señores
COMITÉ DE SELECCIÓN
ADJUDICACIÓN SIMPLIFICADA N°25-2024-MDI/CS-1
Presente.-



Mediante el presente el suscrito, postor y/o Representante legal de [CONSIGNAR EN CASO DE SER PERSONA JURÍDICA], solicito la asignación de la bonificación del cinco por ciento (5%) sobre el puntaje total obtenido, debido a que mi representada cuenta con la condición de micro y pequeña empresa.

[CONSIGNAR CIUDAD Y FECHA]



.....
Firma, Nombres y Apellidos del postor o
Representante legal o común, según corresponda

Importante

- Para asignar la bonificación, el órgano encargado de las contrataciones o comité de selección, según corresponda, verifica la página web del Ministerio de Trabajo y Promoción del Empleo en la sección consulta de empresas acreditadas en el REMYPE en el link <http://www2.trabajo.gob.pe/servicios-en-linea-2-2/>.
- Para que un consorcio pueda acceder a la bonificación, cada uno de sus integrantes debe cumplir con la condición de micro y pequeña empresa.





ANEXO N° 12

**AUTORIZACIÓN DE NOTIFICACIÓN DE LA DECISIÓN DE LA ENTIDAD SOBRE LA
SOLICITUD DE AMPLIACIÓN DE PLAZO MEDIANTE MEDIOS ELECTRÓNICOS DE
COMUNICACIÓN**

(DOCUMENTO A PRESENTAR EN EL PERFECCIONAMIENTO DEL CONTRATO)



Señores
COMITÉ DE SELECCIÓN
ADJUDICACIÓN SIMPLIFICADA N°25-2024-MDI/CS-1
Presente.-

El que se suscribe, [...], postor adjudicado y/o Representante Legal de [CONSIGNAR EN CASO DE SER PERSONA JURÍDICA], identificado con [CONSIGNAR TIPO DE DOCUMENTO DE IDENTIDAD] N° [CONSIGNAR NÚMERO DE DOCUMENTO DE IDENTIDAD], autorizo que durante la ejecución del contrato se me notifique al correo electrónico [INDICAR EL CORREO ELECTRÓNICO] lo siguiente:



Notificación de la decisión de la Entidad respecto a la solicitud de ampliación de plazo.

[CONSIGNAR CIUDAD Y FECHA]



.....
**Firma, Nombres y Apellidos del postor o
Representante legal o común, según
corresponda**

Importante

La notificación de la decisión de la Entidad respecto a la solicitud de ampliación de plazo se efectúa por medios electrónicos de comunicación, siempre que se cuente con la autorización correspondiente y sea posible obtener un acuse de recibo a través del mecanismo utilizado.