

# BASES ESTÁNDAR DE ADJUDICACIÓN SIMPLIFICADA PARA LA CONTRATACIÓN DE SERVICIOS EN GENERAL

*Aprobado mediante Directiva N°001-2019-OSCE/CD*



**SUB DIRECCIÓN DE NORMATIVIDAD – DIRECCIÓN TÉCNICO NORMATIVA**  
**ORGANISMO SUPERVISOR DE LAS CONTRATACIONES DEL ESTADO - OSCE**



Firmado digitalmente por:  
ALVARADO FOLLEGATTI  
Darwin Alberto FAU 20511035997  
soft  
Motivo: En señal de  
conformidad  
Fecha: 09/01/2024 17:25:14-0500



Firmado digitalmente por:  
CLAMJO NIEVES Ricardo  
Valerio FAU 20511035997 soft  
Motivo: En señal de  
conformidad  
Fecha: 09/01/2024 17:25:18-0500



Firmado digitalmente por:  
QUISPE RAMIREZ Julio  
Enrique FAU 20511035997 soft  
Motivo: En señal de  
conformidad  
Fecha: 09/01/2024 17:39:27-0500



**SIMBOLOGÍA UTILIZADA:**

| N° | Símbolo  | Descripción  |
|----|--|--|
| 1  | [ABC] / [.....]  | La información solicitada dentro de los corchetes sombreados debe ser completada por la Entidad durante la elaboración de las bases.   |
| 2  | [ABC] / [.....]  | Es una indicación, o información que deberá ser completada por la Entidad con posterioridad al otorgamiento de la buena pro para el caso específico de la elaboración de la PROFORMA DEL CONTRATO; o por los proveedores, en el caso de los ANEXOS de la oferta. |
| 3  | <div>Importante</div> <div>• Abc</div>                 | Se refiere a consideraciones importantes a tener en cuenta por el órgano encargado de las contrataciones o comité de selección, según corresponda y por los proveedores.   |
| 4  | <div>Advertencia</div> <div>• Abc</div>                | Se refiere a advertencias a tener en cuenta por el órgano encargado de las contrataciones o comité de selección, según corresponda y por los proveedores.  |
| 5  | <div>Importante para la Entidad</div> <div>• Xyz</div> | Se refiere a consideraciones importantes a tener en cuenta por el órgano encargado de las contrataciones o comité de selección, según corresponda y deben ser eliminadas una vez culminada la elaboración de las bases.  |

**CARACTERÍSTICAS DEL DOCUMENTO:**

Las bases estándar deben ser elaboradas en formato WORD, y deben tener las siguientes características:

| N° | Características  | Parámetros  |
|----|------------------|---|
| 1  | Márgenes         | Superior : 2.5 cm      Inferior: 2.5 cm<br>Izquierda: 2.5 cm      Derecha: 2.5 cm   |
| 2  | Fuente           | Arial   |
| 3  | Estilo de Fuente | Normal: Para el contenido en general<br>Cursiva: Para el encabezado y pie de página<br>Para las Consideraciones importantes (Ítem 3 del cuadro anterior)  |
| 4  | Color de Fuente  | Automático: Para el contenido en general<br>Azul : Para las Consideraciones importantes (Ítem 3 del cuadro anterior)  |
| 5  | Tamaño de Letra  | 16 : Para las dos primeras hojas de las Secciones General y Específica<br>11 : Para el nombre de los Capítulos.<br>10 : Para el cuerpo del documento en general<br>9 : Para el encabezado y pie de página<br>Para el contenido de los cuadros, pudiendo variar, según la necesidad<br>8 : Para las Notas al pie |
| 6  | Alineación       | Justificada: Para el contenido en general y notas al pie.<br>Centrada : Para la primera página, los títulos de las Secciones y nombres de los Capítulos)  |
| 7  | Interlineado     | Sencillo  |
| 8  | Espaciado        | Anterior : 0<br>Posterior : 0   |
| 9  | Subrayado        | Para los nombres de las Secciones y para resaltar o hacer hincapié en algún concepto  |

**INSTRUCCIONES DE USO:**

- Una vez registrada la información solicitada dentro de los corchetes sombreados en gris, el texto deberá quedar en letra tamaño 10, con estilo normal, sin formato de negrita y sin sombread.
- La nota **IMPORTANTE** no puede ser modificada ni eliminada en la Sección General. En el caso de la Sección Específica debe seguirse la instrucción que se indica en dicha nota.

Elaboradas en enero de 2019

Modificadas en marzo, junio y diciembre de 2019, julio 2020, julio y diciembre 2021, junio y octubre de 2022

Firmado digitalmente por:  
ALVARADO FOLLEGATTI  
Darwin Alberto FAU 20511035997  
soft  
Motivo: En señal de  
conformidad  
Fecha: 09/01/2024 17:25:23-0500



Firmado digitalmente por:  
CLAMJO NIEVES Ricardo  
Valerio FAU 20511035997 soft  
Motivo: En señal de  
conformidad  
Fecha: 09/01/2024 17:25:41-0500



Firmado digitalmente por:  
QUISPE RAMIREZ Julio  
Enrique FAU 20511035997 soft  
Motivo: En señal de  
conformidad  
Fecha: 09/01/2024 17:39:46-0500



## **BASES ESTÁNDAR DE ADJUDICACIÓN SIMPLIFICADA PARA LA CONTRATACIÓN DE SERVICIOS EN GENERAL**

### **ADJUDICACIÓN SIMPLIFICADA N° 027-2023-MINCETUR/DM/COPESCO**

#### **PRIMERA CONVOCATORIA**

#### **BASES INTEGRADAS**

**“Elaboración del estudio de geodesía y topografía de la IOARR: “REPARACIÓN DE SENDERO; CONSTRUCCIÓN DE MIRADOR TURÍSTICO; ADQUISICIÓN DE SEÑALIZACIÓN TURÍSTICA DE INTERPRETACIÓN Y SEÑALIZACIÓN TURÍSTICA DE REGULACIÓN O ADVERTENCIA; ADEMÁS DE OTROS ACTIVOS EN EL(LA) CAÑÓN DEL COLCA DISTRITO DE CABANA CONDE, PROVINCIA CAYLLOMA, DEPARTAMENTO AREQUIPA”.**



## DEBER DE COLABORACIÓN

La Entidad y todo proveedor que se someta a las presentes Bases, sea como participante, postor y/o contratista, deben conducir su actuación conforme a los principios previstos en la Ley de Contrataciones del Estado.

En este contexto, se encuentran obligados a prestar su colaboración al OSCE y a la Secretaría Técnica de la Comisión de Defensa de la Libre Competencia del INDECOPI, en todo momento según corresponda a sus competencias, a fin de comunicar presuntos casos de fraude, colusión y corrupción por parte de los funcionarios y servidores de la Entidad, así como los proveedores y demás actores que participan en el proceso de contratación.

De igual forma, deben poner en conocimiento del OSCE y a la Secretaría Técnica de la Comisión de Defensa de la Libre Competencia del INDECOPI los indicios de conductas anticompetitivas que se presenten durante el proceso de contratación, en los términos del Decreto Legislativo N° 1034, "Ley de Represión de Conductas Anticompetitivas", o norma que la sustituya, así como las demás normas de la materia.

La Entidad y todo proveedor que se someta a las presentes Bases, sea como participante, postor y/o contratista del proceso de contratación deben permitir al OSCE o a la Secretaría Técnica de la Comisión de Defensa de la Libre Competencia del INDECOPI el acceso a la información referida a las contrataciones del Estado que sea requerida, prestar testimonio o absolución de posiciones que se requieran, entre otras formas de colaboración.



## **SECCIÓN GENERAL**

### **DISPOSICIONES COMUNES DEL PROCEDIMIENTO DE SELECCIÓN**

(ESTA SECCIÓN NO DEBE SER MODIFICADA EN NINGÚN EXTREMO, BAJO SANCIÓN DE NULIDAD)



## CAPÍTULO I ETAPAS DEL PROCEDIMIENTO DE SELECCIÓN

### 1.1. REFERENCIAS

Cuando en el presente documento se mencione la palabra Ley, se entiende que se está haciendo referencia a la Ley N° 30225, Ley de Contrataciones del Estado, y cuando se mencione la palabra Reglamento, se entiende que se está haciendo referencia al Reglamento de la Ley de Contrataciones del Estado aprobado por Decreto Supremo N° 344-2018-EF.

Las referidas normas incluyen sus respectivas modificaciones, de ser el caso.

### 1.2. CONVOCATORIA

Se realiza a través de su publicación en el SEACE de conformidad con lo señalado en el artículo 54 del Reglamento, en la fecha señalada en el calendario del procedimiento de selección, debiendo adjuntar las bases y resumen ejecutivo.

### 1.3. REGISTRO DE PARTICIPANTES

El registro de participantes se realiza conforme al artículo 55 del Reglamento. En el caso de un consorcio, basta que se registre uno (1) de sus integrantes.

#### Importante

- *Para registrarse como participante en un procedimiento de selección convocado por las Entidades del Estado Peruano, es necesario que los proveedores cuenten con inscripción vigente y estar habilitados ante el Registro Nacional de Proveedores (RNP) que administra el Organismo Supervisor de las Contrataciones del Estado (OSCE). Para obtener mayor información, se puede ingresar a la siguiente dirección electrónica: [www.rnp.gob.pe](http://www.rnp.gob.pe).*
- *Los proveedores que deseen registrar su participación deben ingresar al SEACE utilizando su Certificado SEACE (usuario y contraseña). Asimismo, deben observar las instrucciones señaladas en el documento de orientación “Guía para el registro de participantes electrónico” publicado en <https://www2.seace.gob.pe/>.*
- *En caso los proveedores no cuenten con inscripción vigente en el RNP y/o se encuentren inhabilitados o suspendidos para ser participantes, postores y/o contratistas, el SEACE restringirá su registro, quedando a potestad de estos intentar nuevamente registrar su participación en el procedimiento de selección en cualquier otro momento, dentro del plazo establecido para dicha etapa, siempre que haya obtenido la vigencia de su inscripción o quedado sin efecto la sanción que le impuso el Tribunal de Contrataciones del Estado.*

### 1.4. FORMULACIÓN DE CONSULTAS Y OBSERVACIONES A LAS BASES

La formulación de consultas y observaciones a las bases se efectúa de conformidad con lo establecido en los numerales 72.1 y 72.2 del artículo 72 del Reglamento, así como el literal a) del artículo 89 del Reglamento.

#### Importante

*No pueden formularse consultas ni observaciones respecto del contenido de una ficha de homologación aprobada. Las consultas y observaciones que se formulen sobre el particular, se tienen como no presentadas.*



### 1.5. ABSOLUCIÓN DE CONSULTAS, OBSERVACIONES E INTEGRACIÓN DE BASES

La absolución de consultas, observaciones e integración de las bases se realizan conforme a las disposiciones previstas en el numeral 72.4 del artículo 72 del Reglamento y el literal a) del artículo 89 del Reglamento.

#### Importante

- *No se absolverán consultas y observaciones a las bases que se presenten en forma física.*
- *Cuando exista divergencia entre lo indicado en el pliego de absolución de consultas y observaciones y la integración de bases, prevalece lo absuelto en el referido pliego; sin perjuicio, del deslinde de responsabilidades correspondiente.*

### 1.6. FORMA DE PRESENTACIÓN DE OFERTAS

Las ofertas se presentan conforme lo establecido en el artículo 59 y en el artículo 90 del Reglamento.

Las declaraciones juradas, formatos o formularios previstos en las bases que conforman la oferta deben estar debidamente firmados por el postor (firma manuscrita o digital, según la Ley N° 27269, Ley de Firmas y Certificados Digitales<sup>1</sup>). Los demás documentos deben ser visados por el postor. En el caso de persona jurídica, por su representante legal, apoderado o mandatario designado para dicho fin y, en el caso de persona natural, por este o su apoderado. No se acepta el pegado de la imagen de una firma o visto. Las ofertas se presentan foliadas.

#### Importante

- *Los formularios electrónicos que se encuentran en el SEACE y que los proveedores deben llenar para presentar sus ofertas, tienen carácter de declaración jurada.*
- *En caso la información contenida en los documentos escaneados que conforman la oferta no coincida con lo declarado a través del SEACE, prevalece la información declarada en los documentos escaneados.*
- *No se tomarán en cuenta las ofertas que se presenten en físico a la Entidad.*

### 1.7. PRESENTACIÓN Y APERTURA DE OFERTAS

El participante presentará su oferta de manera electrónica a través del SEACE, desde las 00:01 horas hasta las 23:59 horas del día establecido para el efecto en el cronograma del procedimiento; adjuntando el archivo digitalizado que contenga los documentos que conforman la oferta de acuerdo a lo requerido en las bases.

El participante debe verificar antes de su envío, bajo su responsabilidad, que el archivo pueda ser descargado y su contenido sea legible.

#### Importante

*Los integrantes de un consorcio no pueden presentar ofertas individuales ni conformar más de un consorcio en un procedimiento de selección, o en un determinado ítem cuando se trate de procedimientos de selección según relación de ítems.*

<sup>1</sup> Para mayor información sobre la normativa de firmas y certificados digitales ingresar a: <https://www.indecopi.gob.pe/web/firmas-digitales/firmar-y-certificados-digitales>



En la apertura electrónica de la oferta, el órgano encargado de las contrataciones o el comité de selección, según corresponda, verifica la presentación de lo exigido en la sección específica de las bases de conformidad con el numeral 73.2 del artículo 73 del Reglamento y determina si las ofertas responden a las características y/o requisitos y condiciones de los Términos de Referencia, detallados en la sección específica de las bases. De no cumplir con lo requerido, la oferta se considera no admitida.

#### 1.8. EVALUACIÓN DE LAS OFERTAS

La evaluación de las ofertas se realiza conforme a lo establecido en el numeral 74.1 y el literal a) del numeral 74.2 del artículo 74 del Reglamento.

En el supuesto de que dos (2) o más ofertas empaten, la determinación del orden de prelación de las ofertas empatadas se efectúa siguiendo estrictamente el orden establecido en el numeral 91.1 del artículo 91 del Reglamento.

El desempate mediante sorteo se realiza de manera electrónica a través del SEACE.

##### Importante

*En el caso de contratación de servicios en general que se presten fuera de la provincia de Lima y Callao, cuyo valor estimado no supere los doscientos mil Soles (S/ 200,000.00), a solicitud del postor se asigna una bonificación equivalente al diez por ciento (10%) sobre el puntaje total obtenido por los postores con domicilio en la provincia donde prestará el servicio, o en las provincias colindantes, sean o no pertenecientes al mismo departamento o región. El domicilio es el consignado en la constancia de inscripción ante el RNP<sup>2</sup>. Lo mismo aplica en el caso de procedimientos de selección por relación de ítems, cuando algún ítem no supera el monto señalado anteriormente.*

#### 1.9. CALIFICACIÓN DE OFERTAS

La calificación de las ofertas se realiza conforme a lo establecido en los numerales 75.1 y 75.2 del artículo 75 del Reglamento.

#### 1.10. SUBSANACIÓN DE LAS OFERTAS

La subsanación de las ofertas se sujeta a lo establecido en el artículo 60 del Reglamento. El plazo que se otorgue para la subsanación no puede ser inferior a un (1) día hábil

La solicitud de subsanación se realiza de manera electrónica a través del SEACE y será remitida al correo electrónico consignado por el postor al momento de realizar su inscripción en el RNP, siendo su responsabilidad el permanente seguimiento de las notificaciones a dicho correo. La notificación de la solicitud se entiende efectuada el día de su envío al correo electrónico.

La presentación de las subsanaciones se realiza a través del SEACE. No se tomará en cuenta la subsanación que se presente en físico a la Entidad.

#### 1.11. RECHAZO DE LAS OFERTAS

Previo al otorgamiento de la buena pro, el órgano encargado de las contrataciones o el comité de selección, según corresponda, revisa las ofertas económicas que cumplen los requisitos de calificación, de conformidad con lo establecido para el rechazo de ofertas, previsto en el artículo

<sup>2</sup> La constancia de inscripción electrónica se visualizará en el portal web del Registro Nacional de Proveedores: [www.rnp.gob.pe](http://www.rnp.gob.pe)



68 del Reglamento, de ser el caso.

De rechazarse alguna de las ofertas calificadas, el órgano encargado de las contrataciones o el comité de selección, según corresponda, revisa el cumplimiento de los requisitos de calificación de los postores que siguen en el orden de prelación, en caso las hubiere.

#### **1.12. OTORGAMIENTO DE LA BUENA PRO**

Definida la oferta ganadora, el órgano encargado de las contrataciones o el comité de selección, según corresponda, otorga la buena pro mediante su publicación en el SEACE, incluyendo el cuadro comparativo y las actas debidamente motivadas de los resultados de la admisión, no admisión, evaluación, calificación, descalificación, rechazo y el otorgamiento de la buena pro.

#### **1.13. CONSENTIMIENTO DE LA BUENA PRO**

Cuando se hayan presentado dos (2) o más ofertas, el consentimiento de la buena pro se produce a los cinco (5) días hábiles siguientes de la notificación de su otorgamiento, sin que los postores hayan ejercido el derecho de interponer el recurso de apelación.

En caso que se haya presentado una sola oferta, el consentimiento de la buena pro se produce el mismo día de la notificación de su otorgamiento.

El consentimiento del otorgamiento de la buena pro se publica en el SEACE al día hábil siguiente de producido.

##### **Importante**

*Una vez consentido el otorgamiento de la buena pro, el órgano encargado de las contrataciones o el órgano de la Entidad al que se haya asignado tal función realiza la verificación de la oferta presentada por el postor ganador de la buena pro conforme lo establecido en el numeral 64.6 del artículo 64 del Reglamento.*



## CAPÍTULO II SOLUCIÓN DE CONTROVERSIAS DURANTE EL PROCEDIMIENTO DE SELECCIÓN

### 2.1. RECURSO DE APELACIÓN

A través del recurso de apelación se pueden impugnar los actos dictados durante el desarrollo del procedimiento de selección hasta antes del perfeccionamiento del contrato.

El recurso de apelación se presenta ante la Entidad convocante, y es conocido y resuelto por su Titular, cuando el valor estimado sea igual o menor a cincuenta (50) UIT. Cuando el valor estimado sea mayor a dicho monto, el recurso de apelación se presenta ante y es resuelto por el Tribunal de Contrataciones del Estado.

En los procedimientos de selección según relación de ítems, el valor estimado total del procedimiento determina ante quién se presenta el recurso de apelación.

Los actos que declaren la nulidad de oficio, la cancelación del procedimiento de selección y otros actos emitidos por el Titular de la Entidad que afecten la continuidad de este, se impugnan ante el Tribunal de Contrataciones del Estado.

#### Importante

- *Una vez otorgada la buena pro, el órgano encargado de las contrataciones o el comité de selección, según corresponda, está en la obligación de permitir el acceso de los participantes y postores al expediente de contratación, salvo la información calificada como secreta, confidencial o reservada por la normativa de la materia, a más tardar dentro del día siguiente de haberse solicitado por escrito.*

*Luego de otorgada la buena pro no se da a conocer las ofertas cuyos requisitos de calificación no fueron analizados y revisados por el órgano encargado de las contrataciones o el comité de selección, según corresponda.*

- *A efectos de recoger la información de su interés, los postores pueden valerse de distintos medios, tales como: (i) la lectura y/o toma de apuntes, (ii) la captura y almacenamiento de imágenes, e incluso (iii) pueden solicitar copia de la documentación obrante en el expediente, siendo que, en este último caso, la Entidad deberá entregar dicha documentación en el menor tiempo posible, previo pago por tal concepto.*
- *El recurso de apelación se presenta ante la Mesa de Partes del Tribunal o ante las oficinas desconcentradas del OSCE, o en la Unidad de Trámite Documentario de la Entidad, según corresponda.*

### 2.2. PLAZOS DE INTERPOSICIÓN DEL RECURSO DE APELACIÓN

La apelación contra el otorgamiento de la buena pro o contra los actos dictados con anterioridad a ella se interpone dentro de los cinco (5) días hábiles siguientes de haberse notificado el otorgamiento de la buena pro.

La apelación contra los actos dictados con posterioridad al otorgamiento de la buena pro, contra la declaración de nulidad, cancelación y declaratoria de desierto del procedimiento, se interpone dentro de los cinco (5) días hábiles siguientes de haberse tomado conocimiento del acto que se desea impugnar.



### CAPÍTULO III DEL CONTRATO

#### 3.1. PERFECCIONAMIENTO DEL CONTRATO

Los plazos y el procedimiento para perfeccionar el contrato se realiza conforme a lo indicado en el artículo 141 del Reglamento.

El contrato se perfecciona con la suscripción del documento que lo contiene, salvo en los contratos cuyo monto del valor estimado no supere los doscientos mil Soles (S/ 200,000.00), en los que se puede perfeccionar con la recepción de la orden de servicios, conforme a lo previsto en la sección específica de las bases.

En el caso de procedimientos de selección por relación de ítems, se puede perfeccionar el contrato con la suscripción del documento o con la recepción de una orden de servicios, cuando el valor estimado del ítem corresponda al parámetro establecido en el párrafo anterior.

#### Importante

*El órgano encargado de las contrataciones o el comité de selección, según corresponda, debe consignar en la sección específica de las bases la forma en que se perfeccionará el contrato, sea con la suscripción del contrato o la recepción de la orden de servicios. En caso la Entidad perfeccione el contrato con la recepción de la orden de servicios no debe incluir la proforma del contrato establecida en el Capítulo V de la sección específica de las bases.*

Para perfeccionar el contrato, el postor ganador de la buena pro debe presentar los documentos señalados en el artículo 139 del Reglamento y los previstos en la sección específica de las bases.

#### 3.2. GARANTÍAS

Las garantías que deben otorgar los postores y/o contratistas, según corresponda, son las de fiel cumplimiento del contrato y por los adelantos.

##### 3.2.1. GARANTÍA DE FIEL CUMPLIMIENTO

Como requisito indispensable para perfeccionar el contrato, el postor ganador debe entregar a la Entidad la garantía de fiel cumplimiento del mismo por una suma equivalente al diez por ciento (10%) del monto del contrato original. Esta se mantiene vigente hasta la conformidad de la recepción de la prestación a cargo del contratista.

##### 3.2.2. GARANTÍA DE FIEL CUMPLIMIENTO POR PRESTACIONES ACCESORIAS

En las contrataciones que conllevan la ejecución de prestaciones accesorias, tales como mantenimiento, reparación o actividades afines, se otorga una garantía adicional por una suma equivalente al diez por ciento (10%) del monto del contrato de la prestación accesoria, la misma que debe ser renovada periódicamente hasta el cumplimiento total de las obligaciones garantizadas.

#### Importante



- *En los contratos cuyos montos sean iguales o menores a doscientos mil Soles (S/ 200,000.00), no corresponde presentar garantía de fiel cumplimiento de contrato ni garantía de fiel cumplimiento por prestaciones accesorias. Dicha excepción también aplica a los contratos derivados de procedimientos de selección por relación de ítems, cuando el monto del ítem adjudicado o la sumatoria de los montos de los ítems adjudicados no superen el monto señalado anteriormente, conforme a lo dispuesto en el literal a) del artículo 152 del Reglamento.*
- *En los contratos periódicos de prestación de servicios en general que celebren las Entidades con las micro y pequeñas empresas, estas últimas pueden otorgar como garantía de fiel cumplimiento el diez por ciento (10%) del monto del contrato, porcentaje que es retenido por la Entidad durante la primera mitad del número total de pagos a realizarse, de forma prorrateada en cada pago, con cargo a ser devuelto a la finalización del mismo, conforme lo establecen los numerales 149.4 y 149.5 del artículo 149 del Reglamento y el numeral 151.2 del artículo 151 del Reglamento.*

### 3.2.3. GARANTÍA POR ADELANTO

En caso se haya previsto en la sección específica de las bases la entrega de adelantos, el contratista debe presentar una garantía emitida por idéntico monto conforme a lo estipulado en el artículo 153 del Reglamento.

### 3.3. REQUISITOS DE LAS GARANTÍAS

Las garantías que se presenten deben ser incondicionales, solidarias, irrevocables y de realización automática en el país, al solo requerimiento de la Entidad. Asimismo, deben ser emitidas por empresas que se encuentren bajo la supervisión directa de la Superintendencia de Banca, Seguros y Administradoras Privadas de Fondos de Pensiones y que cuenten con clasificación de riesgo B o superior. Asimismo, deben estar autorizadas para emitir garantías; o estar consideradas en la última lista de bancos extranjeros de primera categoría que periódicamente publica el Banco Central de Reserva del Perú.

#### Importante

*Corresponde a la Entidad verificar que las garantías presentadas por el postor ganador de la buena pro y/o contratista cumplan con los requisitos y condiciones necesarios para su aceptación y eventual ejecución, sin perjuicio de la determinación de las responsabilidades funcionales que correspondan.*

#### Advertencia

*Los funcionarios de las Entidades no deben aceptar garantías emitidas bajo condiciones distintas a las establecidas en el presente numeral, debiendo tener en cuenta lo siguiente:*

- 1. La clasificadora de riesgo que asigna la clasificación a la empresa que emite la garantía debe encontrarse listada en el portal web de la SBS (<http://www.sbs.gob.pe/sistema-financiero/clasificadoras-de-riesgo>).*
- 2. Se debe identificar en la página web de la clasificadora de riesgo respectiva, cuál es la clasificación vigente de la empresa que emite la garantía, considerando la vigencia a la fecha de emisión de la garantía.*
- 3. Para fines de lo establecido en el artículo 148 del Reglamento, la clasificación de riesgo B, incluye las clasificaciones B+ y B.*
- 4. Si la empresa que otorga la garantía cuenta con más de una clasificación de riesgo emitida por distintas empresas listadas en el portal web de la SBS, bastará que en una de ellas cumpla con la clasificación mínima establecida en el Reglamento.*



*En caso exista alguna duda sobre la clasificación de riesgo asignada a la empresa emisora de la garantía, se deberá consultar a la clasificadora de riesgos respectiva.*

*De otro lado, además de cumplir con el requisito referido a la clasificación de riesgo, a efectos de verificar si la empresa emisora se encuentra autorizada por la SBS para emitir garantías, debe revisarse el portal web de dicha Entidad (<http://www.sbs.gob.pe/sistema-financiero/relacion-de-empresas-que-se-encuentran-autorizadas-a-emitir-cartas-fianza>).*

*Los funcionarios competentes deben verificar la autenticidad de la garantía a través de los mecanismos establecidos (consulta web, teléfono u otros) por la empresa emisora.*

### 3.4. EJECUCIÓN DE GARANTÍAS

La Entidad puede solicitar la ejecución de las garantías conforme a los supuestos contemplados en el artículo 155 del Reglamento.

### 3.5. ADELANTOS

La Entidad puede entregar adelantos directos al contratista, los que en ningún caso exceden en conjunto del treinta por ciento (30%) del monto del contrato original, siempre que ello haya sido previsto en la sección específica de las bases.

### 3.6. PENALIDADES

#### 3.6.1. PENALIDAD POR MORA EN LA EJECUCIÓN DE LA PRESTACIÓN

En caso de retraso injustificado del contratista en la ejecución de las prestaciones objeto del contrato, la Entidad le aplica automáticamente una penalidad por mora por cada día de atraso, de conformidad con el artículo 162 del Reglamento.

#### 3.6.2. OTRAS PENALIDADES

La Entidad puede establecer penalidades distintas a la mencionada en el numeral precedente, según lo previsto en el artículo 163 del Reglamento y lo indicado en la sección específica de las bases.

Estos dos tipos de penalidades se calculan en forma independiente y pueden alcanzar cada una un monto máximo equivalente al diez por ciento (10%) del monto del contrato vigente, o de ser el caso, del ítem que debió ejecutarse.

### 3.7. INCUMPLIMIENTO DEL CONTRATO

Las causales para la resolución del contrato, serán aplicadas de conformidad con el artículo 36 de la Ley y 164 del Reglamento.

### 3.8. PAGOS

El pago se realiza después de ejecutada la respectiva prestación, pudiendo contemplarse pagos a cuenta, según la forma establecida en la sección específica de las bases o en el contrato.

La Entidad paga las contraprestaciones pactadas a favor del contratista dentro de los diez (10) días calendario siguientes de otorgada la conformidad de los servicios, siempre que se verifiquen las condiciones establecidas en el contrato para ello, bajo responsabilidad del funcionario competente.



La conformidad se emite en un plazo máximo de siete (7) días de producida la recepción salvo que se requiera efectuar pruebas que permitan verificar el cumplimiento de la obligación, en cuyo caso la conformidad se emite en un plazo máximo de quince (15) días, bajo responsabilidad del funcionario que debe emitir la conformidad.

En el caso que se haya suscrito contrato con un consorcio, el pago se realizará de acuerdo a lo que se indique en el contrato de consorcio.

**Advertencia**

*En caso de retraso en los pagos a cuenta o pago final por parte de la Entidad, salvo que se deba a caso fortuito o fuerza mayor, esta reconoce al contratista los intereses legales correspondientes, de conformidad con el artículo 39 de la Ley y 171 del Reglamento, debiendo repetir contra los responsables de la demora injustificada.*

**3.9. DISPOSICIONES FINALES**

Todos los demás aspectos del presente procedimiento no contemplados en las bases se regirán supletoriamente por la Ley y su Reglamento, así como por las disposiciones legales vigentes.



## **SECCIÓN ESPECÍFICA**

### **CONDICIONES ESPECIALES DEL PROCEDIMIENTO DE SELECCIÓN**

(EN ESTA SECCIÓN LA ENTIDAD DEBERÁ COMPLETAR LA INFORMACIÓN EXIGIDA, DE ACUERDO A LAS INSTRUCCIONES INDICADAS)



## CAPÍTULO I GENERALIDADES

### 1.1. ENTIDAD CONVOCANTE

Nombre : PLAN COPESCO NACIONAL  
RUC N° : 20511035997  
Domicilio legal : Av. José Galvez Barrenechea N°290 – San Isidro  
Teléfono: : 411 - 9500  
Correo electrónico: : jquispe@mincetur.gob.pe

### 1.2. OBJETO DE LA CONVOCATORIA

El presente procedimiento de selección tiene por objeto la Elaboración del estudio de geodesia y topografía de la IOARR: “REPARACIÓN DE SENDERO; CONSTRUCCIÓN DE MIRADOR TURÍSTICO; ADQUISICIÓN DE SEÑALIZACIÓN TURÍSTICA DE INTERPRETACIÓN Y SEÑALIZACIÓN TURÍSTICA DE REGULACIÓN O ADVERTENCIA; ADEMÁS DE OTROS ACTIVOS EN EL(LA) CAÑÓN DEL COLCA DISTRITO DE CABANACONDE, PROVINCIA CAYLLOMA, DEPARTAMENTO AREQUIPA”.

### 1.3. EXPEDIENTE DE CONTRATACIÓN

El expediente de contratación fue aprobado mediante Aprobación de Expediente N° 040-2023-MINCETUR/DM/COPESCO-DE/UADM el 22 de diciembre del 2023.

### 1.4. FUENTE DE FINANCIAMIENTO

RO

#### Importante

*La fuente de financiamiento debe corresponder a aquella prevista en la Ley de Equilibrio Financiero del Presupuesto del Sector Público del año fiscal en el cual se convoca el procedimiento de selección.*

### 1.5. SISTEMA DE CONTRATACIÓN

El presente procedimiento se rige por el sistema de SUMA ALZADA, de acuerdo con lo establecido en el expediente de contratación respectivo.

### 1.6. DISTRIBUCIÓN DE LA BUENA PRO

NO APLICA.

### 1.7. ALCANCES DEL REQUERIMIENTO

El alcance de la prestación está definido en el Capítulo III de la presente sección de las bases.

### 1.8. PLAZO DE PRESTACIÓN DEL SERVICIO



Los servicios materia de la presente convocatoria se prestarán en el plazo de CINCUENTA (50) días calendario, en concordancia con lo establecido en el expediente de contratación.

### 1.9. COSTO DE REPRODUCCIÓN Y ENTREGA DE BASES

Los participantes registrados tienen el derecho de recabar un ejemplar de las bases, para cuyo efecto deben cancelar S/. 10,00 (diez y 00/100 soles) en efectivo, en caja de la Entidad.

Las bases serán recabadas en la Coordinación de Logística del Plan COPESCO Nacional, sito en Av. José Gálvez Barrenechea N° 290 Urb. Corpac, Lima, San Isidro.

#### Importante

*El costo de entrega de un ejemplar de las bases no puede exceder el costo de su reproducción.*

### 1.10. BASE LEGAL

- Ley N° 31368 Ley de Presupuesto del Sector Público para el Año Fiscal 2023.
- Ley N° 31639, Ley de Equilibrio Financiero del Presupuesto del Sector Público del año fiscal 2023.
- Decreto Supremo N° 011-79-VC.
- Texto Único Ordenado de la Ley N° 30225, Ley de Contrataciones del Estado. Aprobado con Decreto Supremo N°082-2019-EF
- Decreto Supremo N° 344-2018-EF, Reglamento de la Ley de Contrataciones del Estado, y sus normas modificatorias.
- Decreto N° Legislativo 1252. Crea el Sistema Nacional de Programación Multianual y Gestión de Inversiones y deroga la Ley N° 27293, Ley del Sistema Nacional de Inversión Pública
- Ley N° 29783. Ley de Seguridad y Salud en el Trabajo
- Directivas de OSCE.
- D.S 004-2019-JUS, que aprueba el Texto Único Ordenado de la Ley N° 27444, Ley del Procedimiento Administrativo General, y sus modificatorias.
- Disposición Complementara Derogatoria del Decreto Legislativo N° 1440, que aprueba el Decreto Legislativo del Sistema Nacional de Presupuesto Público.
- Ley N° 27806, Ley de Transparencia y de Acceso a la Información Pública.
- Código Civil.
- Asimismo, se deberá tener en cuenta la Normas señaladas en los Términos de Referencia.

Las referidas normas incluyen sus respectivas modificaciones, de ser el caso



## CAPÍTULO II DEL PROCEDIMIENTO DE SELECCIÓN

### 2.1. CALENDARIO DEL PROCEDIMIENTO DE SELECCIÓN

Según el cronograma de la ficha de selección de la convocatoria publicada en el SEACE.

#### Importante

*De conformidad con la vigesimosegunda Disposición Complementaria Final del Reglamento, en caso la Entidad (Ministerios y sus organismos públicos, programas o proyectos adscritos) haya difundido el requerimiento a través del SEACE siguiendo el procedimiento establecido en dicha disposición, no procede formular consultas u observaciones al requerimiento.*

### 2.2. CONTENIDO DE LAS OFERTAS

La oferta contendrá, además de un índice de documentos<sup>3</sup>, la siguiente documentación:

#### 2.2.1. Documentación de presentación obligatoria

##### 2.2.1.1. Documentos para la admisión de la oferta

- a) Declaración jurada de datos del postor. (**Anexo N° 1**)
- b) Documento que acredite la representación de quien suscribe la oferta.

En caso de persona jurídica, copia del certificado de vigencia de poder del representante legal, apoderado o mandatario designado para tal efecto.

En caso de persona natural, copia del documento nacional de identidad o documento análogo, o del certificado de vigencia de poder otorgado por persona natural, del apoderado o mandatario, según corresponda.

En el caso de consorcios, este documento debe ser presentado por cada uno de los integrantes del consorcio que suscriba la promesa de consorcio, según corresponda.

#### Advertencia

*De acuerdo con el artículo 4 del Decreto Legislativo N° 1246, las Entidades están prohibidas de exigir a los administrados o usuarios la información que puedan obtener directamente mediante la interoperabilidad a que se refieren los artículos 2 y 3 de dicho Decreto Legislativo. En esa medida, si la Entidad es usuaria de la Plataforma de Interoperabilidad del Estado – PIDE<sup>4</sup> y siempre que el servicio web se encuentre activo en el Catálogo de Servicios de dicha plataforma, no corresponderá exigir el certificado de vigencia de poder y/o documento nacional de identidad.*

- c) Declaración jurada de acuerdo con el literal b) del artículo 52 del Reglamento (**Anexo N°2**)
- d) Declaración jurada de cumplimiento de los Términos de Referencia contenidos en el numeral 3.1 del Capítulo III de la presente sección. (**Anexo N° 3**)

<sup>3</sup> La omisión del índice no determina la no admisión de la oferta.

<sup>4</sup> Para mayor información de las Entidades usuarias y del Catálogo de Servicios de la Plataforma de Interoperabilidad del Estado – PIDE ingresar al siguiente enlace <https://www.gobiernodigital.gob.pe/interoperabilidad/>



- e) Declaración jurada de plazo de prestación del servicio. **(Anexo N° 4)**<sup>5</sup>
- f) Promesa de consorcio con firmas legalizadas, de ser el caso, en la que se consigne los integrantes, el representante común, el domicilio común y las obligaciones a las que se compromete cada uno de los integrantes del consorcio así como el porcentaje equivalente a dichas obligaciones. **(Anexo N° 5)**
- g) El precio de la oferta en SOLES. Adjuntar obligatoriamente el **Anexo N° 6**.

El precio total de la oferta y los subtotales que lo componen son expresados con dos (2) decimales. Los precios unitarios pueden ser expresados con más de dos (2) decimales.

#### Importante

- *El órgano encargado de las contrataciones o el comité de selección, según corresponda, verifica la presentación de los documentos requeridos. De no cumplir con lo requerido, la oferta se considera no admitida.*
- *En caso de requerir estructura de costos o análisis de precios, esta se presenta para el perfeccionamiento del contrato.*

#### 2.2.1.2. Documentos para acreditar los requisitos de calificación

Incorporar en la oferta los documentos que acreditan los “**Requisitos de Calificación**” que se detallan en el numeral 3.2 del Capítulo III de la presente sección de las bases.

#### 2.2.2. Documentación de presentación facultativa:

- a) En el caso de microempresas y pequeñas empresas integradas por personas con discapacidad, o en el caso de consorcios conformados en su totalidad por estas empresas, deben presentar la constancia o certificado con el cual acredite su inscripción en el Registro de Empresas Promocionales para Personas con Discapacidad<sup>6</sup>.
- b) Solicitud de bonificación por tener la condición de micro y pequeña empresa. **(Anexo N° 11)**

#### Advertencia

*El órgano encargado de las contrataciones o el comité de selección, según corresponda, no podrá exigir al postor la presentación de documentos que no hayan sido indicados en los acápite “Documentos para la admisión de la oferta”, “Requisitos de calificación” y “Factores de evaluación”.*

*Incorporar a las bases o eliminar, según corresponda.*

<sup>5</sup> En caso de considerar como factor de evaluación la mejora del plazo de prestación del servicio, el plazo ofertado en dicho anexo servirá también para acreditar este factor.

<sup>6</sup> Dicho documento se tendrá en consideración en caso de empate, conforme a lo previsto en el artículo 91 del Reglamento.



## 2.3 PRESENTACIÓN DEL RECURSO DE APELACIÓN

*“El recurso de apelación se presenta ante la Unidad de Trámite Documentario de la Entidad.*

*En caso el participante o postor opte por presentar recurso de apelación y por otorgar la garantía mediante depósito en cuenta bancaria, se debe realizar el abono en:*

N ° de Cuenta : 00-068-323029  
Banco : Banco de la Nación  
N° CCI<sup>7</sup> : 018-068-000068323029-76

## 2.4 REQUISITOS PARA PERFECCIONAR EL CONTRATO

El postor ganador de la buena pro debe presentar los siguientes documentos para perfeccionar el contrato:

- a) Garantía de fiel cumplimiento del contrato.
- b) Garantía de fiel cumplimiento por prestaciones accesorias, de ser el caso.
- c) Contrato de consorcio con firmas legalizadas ante Notario de cada uno de los integrantes, de ser el caso.
- d) Código de cuenta interbancaria (CCI) o, en el caso de proveedores no domiciliados, el número de su cuenta bancaria y la entidad bancaria en el exterior.
- e) Copia de la vigencia del poder del representante legal de la empresa que acredite que cuenta con facultades para perfeccionar el contrato, cuando corresponda.
- f) Copia de DNI del postor en caso de persona natural, o de su representante legal en caso de persona jurídica.

### Advertencia

*De acuerdo con el artículo 4 del Decreto Legislativo N° 1246, las Entidades están prohibidas de exigir a los administrados o usuarios la información que puedan obtener directamente mediante la interoperabilidad a que se refieren los artículos 2 y 3 de dicho Decreto Legislativo. En esa medida, si la Entidad es usuaria de la Plataforma de Interoperabilidad del Estado – PIDE<sup>8</sup> y siempre que el servicio web se encuentre activo en el Catálogo de Servicios de dicha plataforma, no corresponderá exigir los documentos previstos en los literales e) y f).*

- g) Domicilio y correo electrónico para efectos de la notificación durante la ejecución del contrato.
- h) Autorización de notificación de la decisión de la Entidad sobre la solicitud de ampliación de plazo mediante medios electrónicos de comunicación<sup>9</sup>. (**Anexo N° 12**).
- i) Detalle de los precios unitarios del precio ofertado<sup>10</sup>.
- j) Detalle del precio de la oferta de cada uno de los servicios que conforman el paquete<sup>11</sup>.
- k) Formatos Anticorrupción debidamente firmados aprobados con Resolución Directoral N°149-2021-MINCETUR/DM/COPESCO-DE, los mismos que se encuentran publicadas en la página web institucional de la Entidad. (<https://www.gob.pe/institucion/pcn/informes-publicaciones/2773107-compromiso-antisoborno-de-socio-de-negocio> y <https://www.gob.pe/institucion/pcn/informes-publicaciones/2773126-cuestionario-de-socio-de-negocio> )

<sup>7</sup> En caso de transferencia interbancaria.

<sup>8</sup> Para mayor información de las Entidades usuarias y del Catálogo de Servicios de la Plataforma de Interoperabilidad del Estado – PIDE ingresar al siguiente enlace <https://www.gobiernodigital.gob.pe/interoperabilidad/>

<sup>9</sup> En tanto se implemente la funcionalidad en el SEACE, de conformidad con la Primera Disposición Complementaria Transitoria del Decreto Supremo N° 234-2022-EF.

<sup>10</sup> Incluir solo en caso de la contratación bajo el sistema a suma alzada.

<sup>11</sup> Incluir solo en caso de contrataciones por paquete.



**Importante**

- *En caso que el postor ganador de la buena pro sea un consorcio, las garantías que presente este para el perfeccionamiento del contrato, así como durante la ejecución contractual, de ser el caso, además de cumplir con las condiciones establecidas en el artículo 33 de la Ley y en el artículo 148 del Reglamento, deben consignar expresamente el nombre completo o la denominación o razón social de los integrantes del consorcio, en calidad de garantizados, de lo contrario no podrán ser aceptadas por las Entidades. No se cumple el requisito antes indicado si se consigna únicamente la denominación del consorcio, conforme lo dispuesto en la Directiva Participación de Proveedores en Consorcio en las Contrataciones del Estado”.*
- *En los contratos periódicos de prestación de servicios en general que celebren las Entidades con las micro y pequeñas empresas, estas últimas pueden otorgar como garantía de fiel cumplimiento el diez por ciento (10%) del monto del contrato, porcentaje que es retenido por la Entidad durante la primera mitad del número total de pagos a realizarse, de forma prorrateada en cada pago, con cargo a ser devuelto a la finalización del mismo, conforme lo establece el numeral 149.4 del artículo 149 y el numeral 151.2 del artículo 151 del Reglamento. Para dicho efecto los postores deben encontrarse registrados en el REMYPE, consignando en la Declaración Jurada de Datos del Postor (Anexo N° 1) o en la solicitud de retención de la garantía durante el perfeccionamiento del contrato, que tienen la condición de MYPE, lo cual será verificado por la Entidad en el link <http://www2.trabajo.gob.pe/servicios-en-linea-2-2> opción consulta de empresas acreditadas en el REMYPE.*
- *En los contratos cuyos montos sean iguales o menores a doscientos mil Soles (S/ 200,000.00), no corresponde presentar garantía de fiel cumplimiento de contrato ni garantía de fiel cumplimiento por prestaciones accesorias. Dicha excepción también aplica a los contratos derivados de procedimientos de selección por relación de ítems, cuando el monto del ítem adjudicado o la sumatoria de los montos de los ítems adjudicados no supere el monto señalado anteriormente, conforme a lo dispuesto en el literal a) del artículo 152 del Reglamento.*

**Importante**

- *Corresponde a la Entidad verificar que las garantías presentadas por el postor ganador de la buena pro cumplan con los requisitos y condiciones necesarios para su aceptación y eventual ejecución, sin perjuicio de la determinación de las responsabilidades funcionales que correspondan.*
- *De conformidad con el Reglamento Consular del Perú aprobado mediante Decreto Supremo N° 076-2005-RE para que los documentos públicos y privados extendidos en el exterior tengan validez en el Perú, deben estar legalizados por los funcionarios consulares peruanos y refrendados por el Ministerio de Relaciones Exteriores del Perú, salvo que se trate de documentos públicos emitidos en países que formen parte del Convenio de la Apostilla, en cuyo caso bastará con que estos cuenten con la Apostilla de la Haya<sup>12</sup>.*
- *La Entidad no puede exigir documentación o información adicional a la consignada en el presente numeral para el perfeccionamiento del contrato.*

**2.5 PERFECCIONAMIENTO DEL CONTRATO**

El contrato se perfecciona con la suscripción del documento que lo contiene. Para dicho efecto el postor ganador de la buena pro, dentro del plazo previsto en el artículo 141 del Reglamento, debe presentar la documentación requerida en mesa de partes física, ubicado en Av. José Galvez Barrenechea N°290 - San Isidro en el horario de 8:30 am a 5:30 pm.

<sup>12</sup> Según lo previsto en la Opinión N° 009-2016/DTN.



## 2.6 FORMA DE PAGO

La Entidad realizará el pago de la contraprestación pactada a favor del contratista de la siguiente manera:

| N° DE PAGO   | DESCRIPCION  |
|--------------|--|
| PRIMER PAGO  | Equivalente al sesenta por ciento (60%) del monto del contrato, a la conformidad de la Primera etapa.  |
| SEGUNDO PAGO | Equivalente al cuarenta por ciento (40%) del monto del contrato, a la conformidad de la Segunda etapa. |

Para efectos del pago de las contraprestaciones ejecutadas por el contratista, la Entidad debe contar con la siguiente documentación:

- Informe del funcionario responsable de la Unidad de Estudios, Proyectos y Supervisión emitiendo la conformidad de la prestación efectuada.
- Comprobante de pago.
- Para cada una de las Etapas del servicio, El Contratista presentará al Plan COPESCO Nacional, la documentación indicada en el numeral 5 de los Términos de Referencia.
- Dicha documentación deberá ser presentada adicionalmente en uno (01) disco compacto (CD) con los archivos digitalizados de la información correspondiente al entregable respectivo con los formatos y software requeridos en los anexos. Los CD's deberán estar debidamente rotulados.

Dicha documentación se debe presentar en Mesa de partes de Plan COPESCO Nacional, sito en Av. José Gálvez Barrenechea N° 290 Urb. Corpac, Lima, Lima, San Isidro.



## CAPÍTULO III REQUERIMIENTO

### Importante

*De conformidad con el numeral 29.8 del artículo 29 del Reglamento, el área usuaria es responsable de la adecuada formulación del requerimiento, debiendo asegurar la calidad técnica y reducir la necesidad de su reformulación por errores o deficiencias técnicas que repercutan en el proceso de contratación.*

### 3.1. TERMINOS DE REFERENCIA

#### 3.1. TÉRMINOS DE REFERENCIA

##### 3.1.1. Consideraciones generales

###### 3.1.1.1. Denominación de la contratación

Elaboración del estudio de geodesia y topografía de la IOARR: “**REPARACIÓN DE SENDERO; CONSTRUCCIÓN DE MIRADOR TURÍSTICO; ADQUISICIÓN DE SEÑALIZACIÓN TURÍSTICA DE INTERPRETACIÓN Y SEÑALIZACIÓN TURÍSTICA DE REGULACIÓN O ADVERTENCIA; ADEMÁS DE OTROS ACTIVOS EN EL(LA) CAÑÓN DEL COLCA DISTRITO DE CABANACONDE, PROVINCIA CAYLLOMA, DEPARTAMENTO AREQUIPA**”.

###### 3.1.1.2. Finalidad pública

La elaboración del estudio de geodesia y topografía de la IOARR: “**Reparación de Sendero; Construcción de Mirador Turístico; Adquisición de Señalización Turística de Interpretación y Señalización Turística de Regulación o Advertencia; Además de otros activos en el(la) Cañón del Colca Distrito de Cabanaconde, Provincia Caylloma, Departamento Arequipa**”. nos servirá para definir dimensiones y el contorno de la superficie de la tierra a través de la medición de distancias, direcciones y elevaciones a lo largo de la costa que brinda acceso al recurso turístico.

###### 3.1.1.3. Objetivos de la contratación

###### 3.1.1.3.1. Objetivo General

Contratar los servicios para realizar el ESTUDIO DE GEODESIA Y TOPOGRAFÍA de la IOARR: “**Reparación de Sendero; Construcción de Mirador Turístico; Adquisición de Señalización Turística de Interpretación y Señalización Turística de Regulación o Advertencia; Además de otros activos en el(la) Cañón del Colca Distrito de Cabanaconde, Provincia Caylloma, Departamento Arequipa**”.

###### 3.1.1.3.2. Objetivos Específicos

El objetivo central del IOARR es que los visitantes a los circuitos turísticos de trekking reciban adecuados servicios turísticos públicos, en el distrito de Cabanaconde y Tapay, provincia de Caylloma, departamento de Arequipa.

##### 3.1.2. Consideraciones específicas

#### 1. CARACTERÍSTICAS TÉCNICAS:

- El estudio que elabora *El Contratista*, se constituye en parte integrante del Proyecto, y como tal, están regidos por el Sistema Nacional de Programación Multianual y Gestión de Inversiones (Invierte.pe) aprobado por el Decreto Legislativo N° 1252, el 22 de febrero 2017.
- La elaboración del estudio debe tener en cuenta las consideraciones técnicas establecidas en el Estudio de Preinversión con el que se declaró la viabilidad. *El Contratista* puede recomendar modificaciones en base a los estudios de ingeniería contratados y en coordinación con el Gerente de IOARR.
- El estudio que elaborará *El Contratista*, representará la alternativa más conveniente desde el punto de vista organizativo, funcional, estético, volumétrico, estructural, presupuestal, etc., en



Firmado digitalmente por:  
MENDOZA SANTOS Fernando  
FAU 20511035997 soft  
Motivo: Doy V° B°  
Fecha: 09/01/2024 16:50:53-0500



Firmado digitalmente por:  
RUBERTO VARGAS Renzo  
Ronald FAU 20511035997 soft  
Motivo: Doy V° B°  
Fecha: 09/01/2024 16:58:29-0500



Firmado digitalmente por:  
ALVARADO FOLLEGATTI  
Darwin Alberto FAU 20511035997  
soft  
Motivo: En señal de  
conformidad  
Fecha: 09/01/2024 17:00:52-0500





PERÚ

Ministerio  
de Comercio Exterior  
y Turismo

Despacho  
Ministerial

Plan Copesco Nacional

tal sentido, deberá ser permanentemente puesto en consideración de *La Entidad*, a efectos de que se formulen las críticas técnicas que el caso amerite.

- d. Durante el desarrollo de las etapas previstas, *El Contratista* deberá informar oportunamente a *La Entidad*, sobre cualquier modificación, incongruencia o factor que pueda generar la alteración de los alcances establecidos en el estudio de Preinversión. La omisión de dicha comunicación, constituye falta de *El Contratista*, quien asumirá la absoluta responsabilidad por los hechos que se deriven de ello.
- e. *El Contratista* debe tomar conocimiento puntual de las características y condiciones físicas, técnicas, normativas, funcionales, climatológicas, topográficas, geológicas, etc., que tengan implicancias en el servicio a desarrollar.

## 2. INFORMACIÓN QUE BRINDARÁ LA ENTIDAD.

*La Entidad* suministrará a *El Contratista*, una copia simple y/o en medio digital del siguiente documento:

- a. Estudio de Pre inversión del Proyecto.

## 3. RESPONSABILIDADES DEL CONTRATISTA:

Sin exclusión de las obligaciones que correspondan a *El Contratista*, conforme a los dispositivos legales y reglamentarios vigentes, y que son inherentes a la elaboración del servicio contratado, éste se obliga y compromete a cumplir con lo siguiente:

- a. Informarse oportunamente sobre la normatividad técnica y reglamentaria vigente, aplicable al objeto de la elaboración del estudio de geodesia y topografía.
- b. Prestar los servicios contratados de conformidad con lo exigido en los presentes Términos de Referencia.
- c. Dentro de los cinco (05) primeros días posterior a la firma del contrato, *El Contratista* se constituirá la localidad y el terreno que será materia de aplicación en la elaboración del Estudio, previa coordinación con el Gerente de Proyecto de Plan COPESCO Nacional, para lo cual se suscribirá un Acta de Reconocimiento del Terreno. En dicho reconocimiento participará un representante de *El Contratista* y un representante del Plan COPESCO Nacional.
- d. Tomar conocimiento de los alcances del Estudio de Pre inversión aprobado, efectuando oportunamente ante *La Entidad*, las observaciones o consultas que correspondan, lo que podrá efectuar en los primeros 5 días de iniciado el plazo contractual.
- e. Efectuar los trabajos de campo que sean necesarios para realizar el servicio. Para lo cual será responsable de obtener los permisos necesarios.
- f. Garantizar la participación del equipo de profesionales que se exige en el presente documento, así como de los servicios, equipos y personal técnico y auxiliar que garanticen la buena y oportuna elaboración del estudio de geodesia y topografía.
- g. Es de su exclusiva responsabilidad, cumplir con los plazos parciales y con el plazo total programado para la elaboración del estudio de geodesia y topografía.
- h. Aplicar la reglamentación, directivas, ordenanzas municipales, parámetros urbanísticos y edificatorios, normas técnicas y demás documentos que sean de cumplimiento obligatorio para el desarrollo del estudio de geodesia y topografía, así como para sustentar adecuadamente la documentación técnica que formulará para *La Entidad*.
- i. Brindará las máximas facilidades para el cumplimiento de las funciones del Gerente de Proyecto que designará *La Entidad*, así como al Equipo Revisor que, eventualmente tendrá a su cargo la revisión de los documentos que vaya elaborando *El Contratista*.
- j. *El Contratista* y su Equipo de Profesionales están obligados a asistir y participar en las reuniones de trabajo que *La Entidad* convoque.
- k. Presentar los entregables definidos en los presentes términos de referencia ante el Plan



Firmado digitalmente por:  
MENDOZA SANTOS Fernando  
FAU 20511035997 soft  
Motivo: Doy V° B°  
Fecha: 09/01/2024 16:51:11-0500



Firmado digitalmente por:  
RUBERTO VARGAS Renzo  
Ronald FAU 20511035997 soft  
Motivo: Doy V° B°  
Fecha: 09/01/2024 16:58:43-0500



Firmado digitalmente por:  
ALVARADO FOLLEGATTI  
Darwin Alberto FAU 20511035997  
soft  
Motivo: En señal de  
conformidad  
Fecha: 09/01/2024 17:01:00-0500





PERÚ

Ministerio  
de Comercio Exterior  
y TurismoDespacho  
Ministerial

Plan Copesco Nacional

## COPESCO Nacional.

- l. Asumir la responsabilidad, total y exclusiva, por la calidad del estudio de geodesia y topografía ejecutado, para lo cual mantendrá coordinación permanente con *La Entidad* por medio del Gerente de Proyecto sobre los trabajos a elaborar.
- m. *El Contratista* será legalmente responsable, en el campo administrativo, civil y penal; por los resultados que obtenga y que puedan producir fallas en la obra que recomiende ejecutar como producto de los estudios efectuados.
- n. La revisión de los documentos y planos, así como la declaratoria de conformidad del Estudio, por parte de Plan COPESCO Nacional, no exime a *El Contratista* de la responsabilidad final y total del mismo, técnica y/o administrativa por los probables vicios ocultos no declarados y/o que por su dificultad no hayan podido ser detectados y observados a tiempo por los responsables de la revisión del mismo.
- o. En atención a que *El Contratista* es el responsable absoluto del Estudio que realiza, deberá garantizar su calidad y responder por el trabajo realizado, dentro de los términos que establecen las normas durante los siguientes cinco (05) años, desde la fecha de aprobación del estudio de geodesia y topografía, por lo que en caso de ser requerido por el Plan COPESCO Nacional, para absolver consultas de obra u observaciones sobre el estudio de geodesia y topografía o para cualquier aclaración o corrección durante la etapa de ejecución de la obra, no podrá negar su contestación y/o concurrencia.
- p. Constituye responsabilidad de *El Contratista* por vicios ocultos hasta un plazo máximo de cinco (05) años luego de otorgada la conformidad de su servicio.
- q. Constituye obligación esencial del proyectista absolver consultas de obra por hasta un plazo máximo de cinco (05) años luego de otorgada la conformidad final a su servicio.
- r. *El Contratista* cuenta con un plazo máximo perentorio de cinco (05) días calendario para absolver consultas u observaciones, el que se contabilizará desde el día de haber sido notificado con el estudio en consulta.
- s. En caso el proyectista, no absuelva las consultas de obra u observaciones en el plazo indicado, este incumplimiento será de conocimiento del *Organismo Supervisor de las Contrataciones del Estado - OSCE*.
- t. En caso *El Contratista* no absuelva la consulta en el plazo concedido, *El Contratista* será responsable de los mayores gastos generales que se generen por las ampliaciones de plazo que los contratistas puedan solicitar por la demora y/o falta de absolución de la/s consulta/s en el plazo de Ley, así como de otras consecuencias económicas que deriven de su incumplimiento.
- u. *El Contratista* asumirá solidariamente la responsabilidad que le corresponda al profesional responsable de la elaboración de aquellos documentos técnicos que puedan ser motivo de observación por parte de los organismos de fiscalización del Estado, por no haber sido formulados en atención a las normas vigentes.
- v. El Contrato establecerá las demás responsabilidades y obligaciones esenciales de *El Contratista*; las que se complementarán con los aquí listados.

4. **CONDICIONES GENERALES PARA LA ELABORACIÓN DEL SERVICIO:**4.1. **ORGANIZACIÓN:**

- a. *El Contratista* deberá garantizar la participación del personal profesional, técnico y auxiliar calificado y experimentado en labores similares a la que se contrata.
- b. Los bachilleres y técnicos podrán integrar el equipo de *El Contratista* en calidad de asistentes. Sin embargo, no podrán asumir individualmente el desarrollo y la suscripción de los documentos que se formulen. Dicha documentación deberá ser supervisada y avalada por el profesional correspondiente a la especialidad y miembro del equipo de profesionales de *El Contratista*.





- c. El personal acreditado permanecerá por el íntegro plazo de ejecución, de no cumplirse esta disposición acarreará la penalidad, de acuerdo a lo previsto en el numeral 190.2 del Artículo 190 del Reglamento de Ley de Contrataciones del Estado.

**4.2. RESPONSABILIDADES Y FUNCIONES DEL PERSONAL CLAVE RESPONSABLE DE LA ELABORACIÓN DE LA EJECUCIÓN DEL SERVICIO:**

El personal profesional requerido para la prestación del servicio, deberán contar con experiencia en el desarrollo de servicios (los cuales están definidos en el numeral 3.2 de los presentes Términos de Referencia).

Entre las funciones y responsabilidades que deben cumplir tenemos las siguientes:

**a. INGENIERO RESPONSABLE DEL ESTUDIO DE GEODESIA Y TOPOGRAFÍA.**

- Representará a *El Contratista* en todos los asuntos técnicos que competan a la elaboración del servicio, no pudiendo sus decisiones en ese respecto, ser desconocidas por *El Contratista*.
- *El ingeniero, debe atender de manera exclusiva*, la actividad y/o especialidad de la IOARR en la cual participa, estando impedido de mantener de forma paralela o superpuesta otras actividades con La Entidad.
- Responsable de la elaboración estudio de topografía y geodesia.
- Planificar, coordinar y dirigir a los profesionales que conformarán el equipo técnico para la elaboración del estudio de geodesia y topografía.
- Será el responsable de conducir todas las actividades de la elaboración del estudio de geodesia y topografía y de coordinar el desarrollo del estudio de geodesia y topografía y los documentos que lo sustenten.
- Asistir, dirigir y participar permanentemente en los trabajos de campo, necesarios para la realización del estudio de geodesia y topografía.
- Solicitar y aprobar los trabajos desarrollados por los profesionales de *El Contratista* en los plazos fijados según cronograma.
- Asistir y participar en las reuniones de trabajo convocadas por *La Entidad*.
- Participar en forma coordinada con todos los especialistas en la propuesta técnica planteada haciendo respetar las normas y parámetros establecidos por la Reglamento Nacional de Edificaciones, según corresponda.
- Sellar y firmar todos los documentos que se generen del estudio de geodesia y topografía, siendo responsable del contenido técnico.

**5. ETAPAS DE PRESENTACIÓN DEL SERVICIO:**

La elaboración del servicio se efectuará en dos (2) etapas de cumplimiento obligatorio, cuyos requerimientos y contenidos mínimos se detallan en los presentes términos de referencia.

*El Contratista* podrá, sobre la base de su experiencia y responsabilidad profesional y contractual, recomendar la inclusión o desarrollo de algún trabajo o documento técnico que permita mejorar, precisar o complementar el servicio y el objeto del mismo. Sin embargo, no podrá dejar de cumplir con lo siguiente:

**5.1. PRIMERA ETAPA**

Esta etapa tiene por finalidad la presentación del informe técnico de GEODESIA Y TOPOGRAFÍA conteniendo la documentación técnica del ANEXO 1.A – CONTENIDO





PERÚ

Ministerio  
de Comercio Exterior  
y Turismo

Despacho  
Ministerial

Plan Copesco Nacional

#### MÍNIMO DEL ESTUDIO DE GEODESIA Y TOPOGRAFÍA.

### 5.2. SEGUNDA ETAPA

Esta etapa tiene por finalidad la presentación del informe técnico de PUNTOS GEODÉSICOS E HITOS KILOMÉTRICOS conteniendo la documentación técnica del ANEXO 1.B – CONTENIDO MÍNIMO DE PUNTOS GEODÉSICOS E HITOS KILOMÉTRICOS.

## 6. OPORTUNIDAD DE PRESENTACIÓN, EVALUACIÓN Y APROBACIÓN DEL SERVICIO:

Durante el proceso de formulación del estudio, *El Contratista* efectuará dos (2) entregas oficiales y obligatorias, que corresponderá a las Etapas que se define el numeral 5 de los presentes Términos de Referencia.

### 6.1. OPORTUNIDAD DE PRESENTACIÓN:

- Para cada una de las Etapas (Primera y Segunda) del servicio, *El Contratista* presentará al Plan COPESCO Nacional, la documentación indicada en el numeral 5 de los presentes Términos de Referencia.
- Dicha documentación deberá ser presentada adicionalmente en uno (01) disco compacto (CD) con los archivos digitalizados de la información correspondiente al entregable respectivo con los formatos y software requeridos en los anexos. Los CD's deberán estar debidamente rotulados.
- El Contratista* deberá presentar las Etapas correspondientes en los siguientes plazos:

| INFORME       | PLAZO  | ENTREGA*  |
|---------------|--|---|
| PRIMERA ETAPA | 30 días calendario computados a partir del día siguiente de la Entrega de Información, que quedará registrada mediante acta. | ➤ De acuerdo a lo indicado el ítem 5.1 de los presentes términos de referencia. |
| SEGUNDA ETAPA | 20 días calendario computados a partir del día siguiente de la notificación de la conformidad a la primera etapa.            | ➤ De acuerdo a lo indicado el ítem 5.2 de los presentes términos de referencia. |

- Todo retraso en la entrega total de la documentación establecida en el numeral 5 de los presentes Términos de Referencia, que exceda el plazo otorgado, se considerará como mora para efecto de la penalidad respectiva, de ser el caso; según lo señalado en el numeral 13 del presente documento.
- El Contratista* deberá presentar los dos (2) entregables:  
Los ejemplares originales completos, compatibilizados e integrados, de cada uno de los documentos indicados en los presentes Términos de Referencia. Para documentos en formato A4 se empleará papel bond extra blanco alcalino de 80 gramos y para formatos A1 se empleará papel bond extra blanco de 90 gramos. Todos los ejemplares estarán debidamente suscritos y sellados por los profesionales responsables y representante legal, así como foliado en todas sus hojas. Se presentarán en Pioners Blancos A4 de tres anillos y lapa plastificada rígida. Los expedientes deberán ser debidamente rotulados con carátula frontal y en el lomo.  
Los archivos digitalizados de la información completa del estudio de geodesia y topografía, con cada una de las hojas debidamente escaneadas y foliadas (según orden





PERÚ

Ministerio  
de Comercio Exterior  
y Turismo

Despacho  
Ministerial

Plan Copesco Nacional

establecido en el Anexo 01, 02) que contengan los sellos y firmas del Representante Legal de *El Contratista* y el Profesional Responsable de su elaboración. Dicha información debe contener toda la documentación que se indica en el Anexo 01,02 en formato PDF. Los CD's deberán estar debidamente rotulados.

La documentación digitalizada que presentará *El Contratista*, deberá incluir todas las modificaciones que se hayan suscitado durante el proceso de desarrollo del estudio de geodesia y topografía. En tal sentido, deberá rectificar, implementar, consolidar y compatibilizar dichos archivos con los documentos impresos, de manera tal que conforme un archivo integrado y completo.

El número de ejemplares deberá ser según el siguiente detalle:

| Entregable | Descripción   | Conformidad   | Presentación             |
|------------|---|---|--------------------------|
| 1ero       | Informe Técnico del Estudio de Geodesia y Topografía      | La Entidad mediante la Unidad de Estudios, Proyectos y Supervisión. | Dos Originales y dos CDs |
| 2do        | Informe Técnico de Puntos Geodésicos e Hitos Kilométricos | La Entidad mediante la Unidad de Estudios, Proyectos y Supervisión. | Dos Originales y dos CDs |

Todo retraso en la entrega total de la documentación establecida en el numeral 5 de los presentes Términos de Referencia, que exceda el plazo otorgado, se considerará como mora para efecto de la penalidad respectiva, de ser el caso; según lo señalado en el numeral 13 del presente documento.

- f. Toda la documentación que se formule en la etapa correspondiente se elaborará cumpliendo los alcances, contenidos y formatos establecidos en los presentes Términos de Referencia y Anexos.
- g. No se considerará como entrega oficial, cuando *El Contratista* efectúe la presentación INCOMPLETA de los documentos exigidos en la etapa correspondiente. En este caso, y para todo efecto, se considerará como no efectuada la entrega.
- h. El contenido de cada etapa que se formule deberá ser firmado y sellado por el Representante Legal de *El Contratista*, por el Encargado del Estudio, y por los profesionales colegiados responsables de su elaboración.
- i. Cuando el último día del plazo o la fecha determinada es inhábil o por cualquier otra circunstancia la atención al público ese día no funcione durante el horario normal, son entendidos prorrogados al primer día hábil siguiente.

## 6.2. REVISIÓN Y EVALUACIÓN:

| INFORME       | PLAZO DE REVISIÓN (*)  | PLAZO DE SUBSANACION DE OBSERVACIONES – CONTRATISTAIA (**)                                  |
|---------------|--|---|
| PRIMERA ETAPA | De la entidad: Referencial de 10 días calendario computados desde el día siguiente a la fecha en que fue recibida la documentación completa. | De acuerdo a lo establecido en el art. 168.4 del RLCE aprobado mediante D.S. N°344-2018-EF. |





PERÚ

Ministerio  
de Comercio Exterior  
y Turismo

Despacho  
Ministerial

Plan Copesco Nacional

| <u>INFORME</u>           | <u>PLAZO DE REVISIÓN (*)</u>   | <u>PLAZO DE SUBSANACION DE<br/>OBSERVACIONES –<br/>CONTRATISTAIA (**)</u>                   |
|--------------------------|--|---|
| <b>SEGUNDA<br/>ETAPA</b> | De la entidad: Referencial de 10 días calendario computados desde el día siguiente a la fecha en que fue recibida la documentación completa. | De acuerdo a lo establecido en el art. 168.4 del RLCE aprobado mediante D.S. N°344-2018-EF. |

(\*) De existir observaciones, éstas serán notificadas por escrito a *El Contratista* para su subsanación.

(\*\*) *El Contratista* deberá disponer la subsanación total y nueva entrega de la parte observada. Este plazo es improrrogable.

**Nota:**

- a. Participan en la evaluación las siguientes entidades:
  - Plan COPESCO Nacional.
  - Otros de corresponder
- b. El plazo que se tomen en revisar, evaluar, dar conformidad y/o aprobar las entidades involucradas a los Informes y/o documentaciones correspondientes no deberá afectar la elaboración del servicio, por tanto, *El Contratista* debe cumplir con presentar los entregables en la oportunidad establecida en el numeral 6 de los presentes Términos de Referencia, no debiéndose generar penalidades al *El Contratista*, ni derecho de pago de interés algunos según las condiciones que se explican en el numeral 6.1 de los presentes Términos de Referencia.
- c. La subsanación a las observaciones efectuadas por las entidades involucradas y por el Plan COPESCO Nacional será presentado en la Oficina del Plan COPESCO Nacional, debiendo *El Contratista* presentar la SUBSANACIÓN TOTAL y NUEVA ENTREGA COMPLETA de la etapa correspondiente.
- d. Todo retraso en la entrega de los documentos subsanando las observaciones que exceda el plazo indicado, se considerará para efecto de la penalidad respectiva, cuya penalidad diaria se calculará de acuerdo a lo señalado en el numeral 13 de los presentes términos de referencia.
- e. En concordancia con el Artículo 168.6 del Reglamento de Ley de Contrataciones del Estado, si después de la revisión del levantamiento de observaciones *La Entidad* determina que el entregable no ha sido subsanado en su totalidad, deberá remitirse a *El Contratista* el pliego de observaciones no subsanadas (reiterativo).

### 6.3. CONFORMIDAD Y APROBACIÓN:

2. *La Entidad* por medio de la Unidad de Estudios, Proyectos y Supervisión verificará el cumplimiento de cada una de las Etapas y procederá a otorgar la Conformidad correspondiente.
3. La notificación de la conformidad de cada una de las Etapas le será cursada por escrito o mediante notificación electrónica a la dirección señalada por *El Contratista*. La aprobación y conformidad definitiva se otorgará, con la conformidad del servicio por parte de *la Entidad*.
4. No será procedente la conformidad parcial para ninguna etapa, es decir que *El Contratista* deberá cumplir con presentar todos los volúmenes indicados y requeridos, caso contrario dicha presentación será incompleta y no se podrá dar por concluida la etapa correspondiente, debiéndose aplicar al *El Contratista* la penalidad correspondiente.
5. Las notificaciones se realizarán en los domicilios señalados por *El Contratista*, también constituyen formas válidas de comunicación las que *La Entidad* efectúe a través de los





PERÚ

Ministerio  
de Comercio Exterior  
y Turismo

Despacho  
Ministerial

Plan Copesco Nacional

medios electrónicos, como son el fax y/o correo electrónico, para lo cual se utilizarán los números telefónicos y direcciones electrónicas indicadas por *El Contratista*.

**7. FORMATOS DE PRESENTACIÓN DE DOCUMENTOS TÉCNICOS EN LA ELABORACIÓN DEL SERVICIO:**

El cumplimiento de los formatos y normas de presentación de los documentos técnicos, se constituyen para *El Contratista* en obligación esencial, siendo requisito de *primer orden* en la entrega parcial, o en la entrega final, estando establecidos los formatos de presentación de los anexos.

**8. CÓMPUTO DE PLAZOS:**

**8.1. INICIO DEL PLAZO DE EJECUCIÓN DEL SERVICIO:**

El Plazo de la ejecución de la elaboración del estudio de geodesia y topografía se computará a partir del día siguiente de realizarse la entrega de información, dejándose constancia mediante la suscripción de un acta.

**8.2. PLAZO DE EJECUCIÓN PARA LA ELABORACIÓN DEL SERVICIO:**

El plazo para la elaboración del servicio es de CINCUENTA (50) días calendario, contados a partir del día siguiente a la fecha en que se cumpla la condición establecida en el numeral 8.1 del presente documento.

No se contabilizarán como parte del plazo de ejecución que tiene *El Contratista*:

- *El tiempo de revisión por parte de Plan COPESCO Nacional.*

El Plazo de Ejecución para la elaboración del servicio, está constituido por la sumatoria de los plazos parciales establecidos para el desarrollo de las diferentes etapas previstas para el cumplimiento del objeto del contrato. En este plazo no se consideran, los plazos previstos para las revisiones respectivas ni los plazos considerados para la subsanación de observaciones, contabilizándose solo los plazos que tiene *El Contratista* para la presentación del servicio.

*El Contratista* podrá realizar la elaboración del servicio, en un plazo menor al pactado para el desarrollo de cada etapa. La entrega anticipada genera automáticamente el recorte del plazo de ejecución. En tal sentido, *El Contratista* deberá cerciorarse que la entrega que efectúe cumpla con todos los servicios, documentos y requisitos establecidos, así como con la calidad técnica exigida. En todo caso, es recomendable, como previsión, que *El Contratista* emplee todo su plazo para el desarrollo del servicio.

**9. FORMA DE PAGO:**

- El pago a favor de *El Contratista* se efectuará después de la prestación de cada entregable y su respectiva conformidad por parte de *La Entidad*.
- Los pagos a cuenta, se efectuarán de la siguiente manera:

| N° DE PAGO | DESCRIPCION |
|------------|-------------|
|------------|-------------|





PERÚ

Ministerio  
de Comercio Exterior  
y Turismo

Despacho  
Ministerial

Plan Copesco Nacional

|              |  |
|--------------|--|
| PRIMER PAGO  | Equivalente al sesenta por ciento (60%) del monto del contrato, a la conformidad de la Primera etapa.  |
| SEGUNDO PAGO | Equivalente al cuarenta por ciento (40%) del monto del contrato, a la conformidad de la Segunda etapa. |

- c. *La Entidad* abonará el pago en trámite correspondiente a más tardar dentro del plazo establecido en el Artículo 171° del Reglamento de Contrataciones del Estado Ley 30225. La demora por parte del *Contratista* en la presentación de la solicitud de pago y/o demora en la presentación del Recibo de Honorarios o Factura dentro del plazo establecido y que origine demora en el pago por parte de la Entidad, no generará derecho al *Contratista por concepto de interés*.

#### 10. RESPONSABILIDAD POR EL CUMPLIMIENTO DE LA NORMATIVIDAD VIGENTE:

- El Contratista* es el único responsable por la calidad y contenido técnico de la documentación que elabore, proyecte, solicite, obtenga, procese, analice o incorpore al producto del servicio que entregará a *La Entidad*. Dicha responsabilidad es intransferible e ineludible.
- La Entidad* rechazará, en cualquier momento, etapa o circunstancia en que se encuentre la elaboración del servicio contratado; toda aquella documentación técnica que elabore *El Contratista* cuando ésta no se encuentre en concordancia con cualquier Norma Técnica, Reglamento, Directiva o Parámetro Normativo vigente que regule la ejecución o diseño respectivo.
- Sobre la base de lo expuesto, *El Contratista* está obligado a conocer la normatividad y reglamentación vigente, tanto en el ámbito internacional, nacional, regional o local; y que sea aplicable a la elaboración del producto del servicio.
- En este orden de ideas, cuando se determine que la documentación técnica que haya elaborado, ya sea total o parcialmente, incumple la normatividad vigente; *El Contratista* se obliga y compromete a rectificarla a su costo, incluso en aquellos casos en que, por omisión, error o desconocimiento, ésta haya sido aprobada por *La Entidad*. Dicha responsabilidad no podrá ser, en ninguna circunstancia, negada por *El Contratista*, quien tampoco podrá excusarse aduciendo contar con la conformidad del Gerente de Proyecto y/o Revisor. El plazo que amerite dichas rectificaciones, será similar al asignado para subsanar las observaciones de la Etapa a la que correspondió la elaboración de tal documentación.

#### 11. CONTROL, SUPERVISIÓN Y REVISIÓN:

##### 11.1. CONTROL:

- El Contratista* estará sujeto a fiscalización permanente por parte de los funcionarios que designe *La Entidad*, quienes verificarán el cumplimiento de los avances del estudio de geodesia y topografía y de los compromisos contractuales asumidos.
- La Entidad* designará un Gerente de Proyecto, el que será acreditado de su propio plantel profesional (Arquitecto o Ingeniero); así como, eventualmente, un Equipo Revisor que podrá ser contratado o de su propio plantel profesional o una Supervisión Externa; a quienes *El Contratista* brindará todas las facilidades del caso para el cumplimiento de sus funciones durante la elaboración del estudio de geodesia y topografía.
- El Gerente de Proyecto estará encargado del seguimiento, control, coordinación y revisión básica de los documentos formulados por *El Contratista*. También tendrá a su cargo, informar sobre la procedencia de pago del Servicio; gestionando los documentos





PERÚ

Ministerio  
de Comercio Exterior  
y Turismo

Despacho  
Ministerial

Plan Copesco Nacional

administrativos que se requiera.

- d. *La Entidad*, en aplicación de su derecho de fiscalizar y supervisar el desarrollo del servicio materia del presente contrato, podrá convocar a *El Contratista*, en las oportunidades que crea necesario, para efectuar coordinaciones y revisiones al avance obtenido en la elaboración del estudio de geodesia y topografía; así como para que informe o asesore en asuntos concernientes al objeto del contrato.
- e. Son competentes para evaluar, revisar y pronunciarse sobre el contenido técnico de los informes que presente *El Contratista*, El Jefe de la Unidad de Estudios, Proyectos y Supervisión, el Coordinador del Área de Estudios Definitivos, el Gerente de Proyecto y el Equipo Revisor.
- f. *El Contratista* deberá levantar la totalidad de las observaciones que pudiera formularle *La Entidad*, dentro de los plazos límites establecidos en el presente documento.
- g. No procederá la revisión y/o conformidad de los documentos en cada etapa, incluida la subsanación de las observaciones formuladas, sin que éstos estén completos de acuerdo al desarrollo programado del servicio y a las exigencias estipuladas para cada etapa, para lo cual previo a la revisión y/o conformidad se procederá a la verificación de la información entregada por *El Contratista*.
- h. *El Contratista* deberá garantizar que las actividades y documentos técnicos derivados de estos Términos de Referencia, serán asumidos directamente por los profesionales que presente a *La Entidad* como parte de su equipo técnico.
- i. Cualquier reemplazo en el equipo profesional que deba efectuar *El Contratista*, deberá ser autorizada por *La Entidad*, y deberá justificarse en caso fortuito o de fuerza mayor. El incumplimiento de esta obligación ameritará la aplicación de otras penalidades establecidas en el numeral 13 del presente documento.
- j. La calidad del Servicio prestado es de exclusiva responsabilidad de *El Contratista*. En tal sentido, no podrá negarse a la rectificación y/o subsanación de las observaciones técnicas sustentadas y justificadas que le formule *La Entidad*, todas las veces que sea necesario; sin corresponderle por ello, reconocimiento de mayores gastos.
- k. *La Entidad* de considerarlo necesario llevará a cabo ensayos de contraste para verificar los resultados de los ensayos de laboratorio o de campo presentados por *El Contratista* durante la primera etapa y cuya aceptación será requisito indispensable para otorgar la conformidad a la etapa mencionada.
- l. El Gerente del proyecto de considerarlo necesario realizará la verificación en campo de los entregables presentados en la primera y segunda, para lo cual está obligado a asistir el Representante Legal y los especialistas convocados por *La Entidad*.
- m. *El Contratista* por medio del equipo técnico, deberá constatar los procedimientos de los trabajos de topografía y geodesia y para ello *El Contratista* está en la obligación de comunicar esta actividad por cualquier medio a *La Entidad*, con la suficiente anticipación (5 días calendario).

#### 11.2. COORDINACIÓN Y SEGUIMIENTO:

- a. *El Contratista*, bajo su exclusiva responsabilidad, deberá efectuar continuas reuniones con El Gerente de Proyecto, a efectos de uniformizar los criterios técnicos que servirán de base para el desarrollo de los diferentes rubros y etapas del estudio de geodesia y topografía.
- b. Las coordinaciones están orientadas a minimizar las eventuales observaciones que pudieran presentarse al momento de efectuar la revisión oficial de los documentos técnicos por parte de *La Entidad*.
- c. Durante el desarrollo de la elaboración del estudio de geodesia y topografía y en cualquier etapa de ejecución en que se encuentre éste, *El Contratista* deberá tomar en consideración las recomendaciones que le formulen los profesionales del Plan COPESCO Nacional, ya sean éstos: el Jefe de la Unidad de Estudios, Proyectos y Supervisión, el Coordinador del





PERÚ

Ministerio  
de Comercio Exterior  
y Turismo

Despacho  
Ministerial

Plan Copesco Nacional

Área de Estudios Definitivos, el Gerente de Proyecto, el Equipo Revisor, la Supervisión Externa o algún asesor externo convocado por *La Entidad*.

- d. *La Entidad* es la última instancia facultada a pronunciarse sobre la consistencia técnica y formal de los estudios, ensayos, evaluaciones, y demás documentos formulados por *El Contratista*. En tal sentido, *El Contratista* no podrá negarse a subsanar las observaciones que *La Entidad* le formule a cualquier etapa del servicio prestado, aduciendo haber sido aprobado previamente por otro funcionario o instancia técnica.
- e. *La Entidad*, en protección de los intereses del Estado, se reserva el derecho de rechazar el estudio de geodesia y topografía elaborado por *El Contratista*, si dicho documento no contase con la calidad y consistencia técnica requerida.
- f. *La Entidad* se reserva el derecho de requerir a *El Contratista* información complementaria a la elaborada y presentada por éste, cuando ésta presente inconsistencia técnica, o resulte ser incoherente, incongruente, ilógica o poco clara. *El Contratista* no podrá negarse a su cumplimiento. Dicha exigencia no implica ampliación de plazo, ni reconocimiento o pago de prestaciones adicionales.

## 12. RESPONSABILIDAD DEL CONTRATISTA

La responsabilidad de *El Contratista* por errores, deficiencias o por vicios ocultos puede ser reclamada por *La Entidad* por un plazo no menor de un (01) año después de la conformidad de obra otorgada por *La Entidad*, de acuerdo a lo que se establece en el Artículo 40.2° de la Ley de Contrataciones del Estado.

## 13. PENALIDAD APLICABLE

### 13.1. PENALIDAD POR MORA:

El retraso injustificado en la ejecución del contrato se considera como mora, por lo cual *La Entidad* le aplicará a *El Contratista* una penalidad por cada día de atraso, cuyo cálculo se hará de acuerdo a lo que se establece en el Artículo 162° del Reglamento de la Ley de Contrataciones del Estado.

La penalidad por mora se aplicará sobre el monto y plazo total del contrato, independientemente de la forma de pago pactada.

Cuando el acumulado de la penalidad por mora alcance el diez por ciento (10%) del monto contractual vigente, *La Entidad* podrá resolver el contrato por incumplimiento de *El Contratista*, según lo previsto por el Artículo 161.2° y 164° b) del Reglamento de la Ley de Contrataciones del Estado.

### 13.2. OTRAS PENALIDADES:

En concordancia con el art. 163° del Reglamento de la Ley de Contrataciones del Estado, se considerarán las siguientes penalidades:

| N° | CAUSALES DE APLICACIÓN DE PENALIDAD<br>(Por evento)  | PENALIDAD<br>APLICAR | FORMA O<br>PROCEDIMIENTO        |
|----|--|----------------------|---------------------------------|
| 1  | En caso culmine la relación contractual entre <i>El Contratista</i> y el personal ofertado y <i>La Entidad</i> no haya aprobado la sustitución del personal por no cumplir con las experiencias y calificaciones del profesional a ser remplazado. | 0.5 UIT              | Informe del Gerente de Proyecto |
| 2  | Por cada presentación incompleta del entregable correspondiente a la primera etapa o segunda etapa del   | 0.5 UIT              | Informe del Gerente de Proyecto |





PERÚ

Ministerio  
de Comercio Exterior  
y Turismo

Despacho  
Ministerial

Plan Copesco Nacional

|   |  |         |                                 |
|---|--|---------|---------------------------------|
|   | servicio, según lo detallado en los Términos de Referencia.  |         |                                 |
| 3 | Cuando habiendo sido convocado por el Gerente de Proyecto de <i>La Entidad</i> a las reuniones técnicas presenciales o virtuales, presentación de cronograma, visitas de campo, etc.; cualquiera de los miembros del Equipo Técnico de <i>El Contratista</i> no concurra o niegue su participación de forma injustificada y/o no suscriba el Acta de reunión o visita efectuada. | 0.5 UIT | Acta                            |
| 4 | Cuando el personal clave no se encuentre habilitado por el colegio profesional respectivo, con participación durante la ejecución del servicio.  | 0.5 UIT | Informe del Gerente de Proyecto |

El cálculo de estas penalidades es independiente de la penalidad por mora y se aplicará por cada ocurrencia de modo independiente. Los cuáles serán deducidos de los pagos a cuenta o del pago de la liquidación final.

Nota: La UIT será la vigente a la fecha de cometida la falta.

Cuando el acumulado de otras penalidades alcance el diez por ciento (10%) del monto contractual vigente, *La Entidad* podrá resolver el contrato por incumplimiento de *El Contratista*, según lo previsto por el Artículo 161.2° y 164° b) del Reglamento de la Ley de Contrataciones y Adquisiciones del Estado.

#### 14. EXTENSIÓN DEL COMPROMISO Y RESPONSABILIDAD DEL CONTRATISTA:

- El Contratista* y su equipo profesional, asume con *La Entidad* el compromiso permanente de absolver y/o subsanar oportunamente, cualquier observación o consulta referida al estudio de geodesia y topografía, y que pueda provenir de *La Entidad*, o demás entidades durante el trámite de obtención, autorizaciones y/o licencias, o de los órganos de fiscalización y control del Estado, en las oportunidades que éstas últimas lo estimen necesario.
- El Contratista* se compromete expresamente a subsanar y/o rectificar, a su propio peculio, los documentos que integran el estudio de geodesia y topografía, si estos son observados durante el trámite de obtención de autorizaciones y/o licencias.
- El Contratista* asume estos compromisos bajo responsabilidad, para cuyo cumplimiento *La Entidad* podrá requerirlo para subsanar observaciones, ya sea por escrito, a través de reuniones de coordinación y en las oportunidades que sean necesarias. *El Contratista* no podrá negarse a cumplir dicha obligación bajo excusa alguna, salvo casos fortuitos o fuerza mayor debidamente comprobada.
- El compromiso que asume *El Contratista*, implica la absolución de las consultas en forma escrita, en las oficinas de *La Entidad*.
- El Contratista* asume solidariamente con los profesionales que participaron en la elaboración del estudio, la responsabilidad por el contenido de la documentación técnica que lo integra.
- El Contratista* deberá absolver las consultas de obra conforme a los plazos y condiciones establecidas en los presentes Términos de Referencia.

#### 15. CARÁCTER RESERVADO DE LA INFORMACIÓN:

- Considerando el carácter reservado que tendrá la documentación técnica materia de la elaboración del estudio de geodesia y topografía, por ser destinada al Ministerio del Comercio Exterior y Turismo; *El Contratista* se compromete expresamente a mantener la documentación técnica y administrativa que reciba y/o elabore de y para *La Entidad*, debidamente archivada, a efectos de garantizar que dichos documentos no sean utilizados por terceras personas.





PERÚ

Ministerio  
de Comercio Exterior  
y Turismo

Despacho  
Ministerial

Plan Copesco Nacional

- b. Concluida la elaboración del servicio, *El Contratista*, bajo responsabilidad, devolverá toda la documentación que le haya sido proporcionada por *La Entidad*, incluso las reproducciones que hayan sido realizadas por él.
- c. La documentación técnica que elabore *El Contratista* para *La Entidad*, pasa a ser automáticamente propiedad de ésta última. No obstante, es plenamente aplicable al IOARR de construcción materia del objeto del contrato, los alcances establecidos en el Decreto Legislativo Nro. 822 - Ley sobre el Derecho de Autor, según su artículo 5°, incisos "g" e "i". Es también aplicable el alcance del Capítulo IV: De las Obras Arquitectónicas, de la citada norma legal.

#### Importante

*Para determinar que los postores cuentan con las capacidades necesarias para ejecutar el contrato, el órgano encargado de las contrataciones o el comité de selección, según corresponda, incorpora los requisitos de calificación previstos por el área usuaria en el requerimiento, no pudiendo incluirse requisitos adicionales, ni distintos a los siguientes:*

### 3.2. REQUISITOS DE CALIFICACIÓN

|              |  |
|--------------|--|
| <b>B</b>     | <b>CAPACIDAD TÉCNICA Y PROFESIONAL</b>   |
| <b>B.1</b>   | <b>EQUIPAMIENTO ESTRATÉGICO</b>  |
|              | <p><u>Requisitos:</u></p> <p>Equipamiento mínimo para la elaboración del presente servicio:</p> <ul style="list-style-type: none"> <li>• Estación Total (1)</li> <li>• Nivel Topográfico (1)</li> <li>• Receptor GNSS (1)</li> <li>• RPAS (Drone) (1)</li> </ul> <p><u>Acreditación:</u></p> <p>Copia de documentos que sustenten la propiedad, la posesión, el compromiso de compra venta o alquiler u otro documento que acredite la disponibilidad del equipamiento estratégico requerido.</p> <p><b>Importante</b></p> <p><i>En el caso que el postor sea un consorcio los documentos de acreditación de este requisito pueden estar a nombre del consorcio o de uno de sus integrantes.</i></p> |
| <b>B.3</b>   | <b>CALIFICACIONES DEL PERSONAL CLAVE</b>   |
|              | <p><b>Importante para la Entidad</b></p> <p><i>Para las calificaciones del personal se puede considerar al menos uno de los requisitos siguientes:</i></p>   |
| <b>B.3.1</b> | <b>FORMACIÓN ACADÉMICA</b>   |
|              | <p><u>Requisitos:</u></p> <ul style="list-style-type: none"> <li>○ <b>UN (01) INGENIERO RESPONSABLE DEL ESTUDIO DE GEODESIA Y TOPOGRAFÍA.</b> <ul style="list-style-type: none"> <li>○ Profesional en Ingeniería Civil, Ingeniero Geógrafo, Ingeniero Topógrafo y Agrimensor.</li> </ul> </li> </ul> <p><u>Acreditación:</u></p> <p>El <b>INGENIERO</b> será verificado por el órgano encargado de las contrataciones o comité de selección, según corresponda, en el Registro Nacional de Grados Académicos y Títulos Profesionales en el portal</p>  |





PERÚ

Ministerio  
de Comercio Exterior  
y Turismo

Despacho  
Ministerial

Plan Copesco Nacional

|            |   |
|------------|---|
|            | <p>web de la Superintendencia Nacional de Educación Superior Universitaria - SUNEDU a través del siguiente link: <a href="https://enlinea.sunedu.gob.pe/">https://enlinea.sunedu.gob.pe/</a> o en el Registro Nacional de Certificados, Grados y Títulos a cargo del Ministerio de Educación a través del siguiente link: <a href="https://titulosinstitutos.minedu.gob.pe/">https://titulosinstitutos.minedu.gob.pe/</a>, según corresponda.</p> <div style="border: 1px solid black; padding: 5px; margin: 10px 0;"> <p><b>Importante para la Entidad</b></p> <p><i>El postor debe señalar los nombres y apellidos, DNI y profesión del personal clave, así como el nombre de la universidad o institución educativa que expidió el grado o título profesional requerido.</i></p> </div> <p>En caso el <b>INGENIERO</b> no se encuentre inscrito en el referido registro, el postor debe presentar la copia del diploma respectivo a fin de acreditar la formación académica requerida.</p> <p>Asimismo, el <b>INGENIERO</b> deberá estar colegiado y habilitado para el inicio de la contratación y durante el plazo del servicio.</p>   |
| <b>B.4</b> | <b>EXPERIENCIA DEL PERSONAL CLAVE</b>   |
|            | <p><u>Requisitos:</u></p> <ul style="list-style-type: none"> <li>○ <b>INGENIERO RESPONSABLE DEL ESTUDIO DE GEODESIA Y TOPOGRAFÍA.</b> <ul style="list-style-type: none"> <li>○ Experiencia mínima de dos (2) años como profesional y/o especialista y/o responsable en la elaboración de estudios de geodesia y topografía y/o topografía y/o georreferenciación y/o especialista en topografía para obras y/o servicios.</li> </ul> </li> </ul> <p><u>De presentarse experiencia ejecutada paralelamente (trasape), para el cómputo del tiempo de dicha experiencia sólo se considerará una vez el periodo traslapado.</u></p> <p><u>Acreditación:</u></p> <p>La experiencia del personal clave se acreditará con cualquiera de los siguientes documentos: (i) copia simple de contratos y su respectiva conformidad o (ii) constancias o (iii) certificados o (iv) cualquier otra documentación que, de manera fehaciente demuestre la experiencia del personal propuesto.</p> <div style="border: 1px solid black; padding: 5px; margin: 10px 0;"> <p><b>Importante</b></p> <ul style="list-style-type: none"> <li>• <i>Los documentos que acreditan la experiencia deben incluir los nombres y apellidos del personal clave, el cargo desempeñado, el plazo de la prestación indicando el día, mes y año de inicio y culminación, el nombre de la Entidad u organización que emite el documento, la fecha de emisión y nombres y apellidos de quien suscribe el documento</i></li> <li>• <i>En caso los documentos para acreditar la experiencia establezcan el plazo de la experiencia adquirida por el personal clave en meses sin especificar los días se debe considerar el mes completo.</i></li> <li>• <i>Se considerará aquella experiencia que no tenga una antigüedad mayor a veinticinco (25) años anteriores a la fecha de la presentación de ofertas.</i></li> <li>• <i>Al calificar la experiencia del personal, se debe valorar de manera integral los documentos presentados por el postor para acreditar dicha experiencia. En tal sentido, aun cuando en los documentos presentados la denominación del cargo o puesto no coincida literalmente con aquella prevista en las bases, se deberá validar la experiencia si las actividades que realizó el personal corresponden con la función propia del cargo o puesto requerido en las bases.</i></li> </ul> </div> |
| <b>C</b>   | <b>EXPERIENCIA DEL POSTOR EN LA ESPECIALIDAD</b>  |





PERÚ

Ministerio  
de Comercio Exterior  
y Turismo

Despacho  
Ministerial

Plan Copesco Nacional

**Requisitos:**

El postor debe acreditar un monto facturado acumulado equivalente a **UNA (01) VEZ EL VALOR REFERENCIAL DE LA CONTRATACIÓN**, por la contratación de servicios iguales o similares al objeto de la convocatoria, durante los ocho (8) años anteriores a la fecha de la presentación de ofertas que se computarán desde la fecha de la conformidad o emisión del comprobante de pago, según corresponda.

**Se consideran servicios similares a los siguientes:**

Elaboración de estudios de geodesia y topografía de espacios urbanos públicos (bulevar y/o malecón y/o paseo y/o alameda y/o vías urbanas); y/o carreteras y/o trochas carrozables; y/o servicios de topografía y georreferenciación y/o georreferenciación y/o levantamiento topográfico.

**Acreditación:**

La experiencia del postor en la especialidad se acreditará con copia simple de (i) contratos u órdenes de servicios, y su respectiva conformidad o constancia de prestación; o (ii) comprobantes de pago cuya cancelación se acredite documental y fehacientemente, con voucher de depósito, nota de abono, reporte de estado de cuenta, cualquier otro documento emitido por Entidad del sistema financiero que acredite el abono o mediante cancelación en el mismo comprobante de pago<sup>1</sup>, correspondientes a un máximo de veinte (20) contrataciones.

En caso los postores presenten varios comprobantes de pago para acreditar una sola contratación, se debe acreditar que corresponden a dicha contratación; de lo contrario, se asumirá que los comprobantes acreditan contrataciones independientes, en cuyo caso solo se considerará, para la evaluación, las veinte (20) primeras contrataciones indicadas en el **Anexo N° 8** referido a la Experiencia del Postor en la Especialidad

En el caso de servicios de ejecución periódica o continuada, solo se considera como experiencia la parte del contrato que haya sido ejecutada durante los ocho (8) años anteriores a la fecha de presentación de ofertas, debiendo adjuntarse copia de las conformidades correspondientes a tal parte o los respectivos comprobantes de pago cancelados.

En los casos que se acredite experiencia adquirida en consorcio, debe presentarse la promesa de consorcio o el contrato de consorcio del cual se desprenda fehacientemente el porcentaje de las obligaciones que se asumió en el contrato presentado; de lo contrario, no se computará la experiencia proveniente de dicho contrato.

Asimismo, cuando se presenten contratos derivados de procesos de selección convocados antes del 20.09.2012, la calificación se ceñirá al método descrito en la Directiva "Participación de Proveedores en Consorcio en las Contrataciones del Estado", debiendo presumirse que el porcentaje de las obligaciones equivale al porcentaje de participación de la promesa de consorcio o del contrato de consorcio. En caso que en dichos documentos no se consigne el porcentaje de participación se presumirá que las obligaciones se ejecutaron en partes iguales.

Si el titular de la experiencia no es el postor, consignar si dicha experiencia corresponde a la matriz en caso que el postor sea sucursal, o fue transmitida por reorganización societaria, debiendo acompañar la documentación sustentatoria correspondiente.

<sup>1</sup> Cabe precisar que, de acuerdo con la **Resolución N° 0065-2018-TCE-S1 del Tribunal de Contrataciones del Estado**:

"... el solo sello de cancelado en el comprobante, cuando ha sido colocado por el propio postor, no puede ser considerado como una acreditación que produzca fehaciencia en relación a que se encuentra cancelado. Admitir ello equivaldría a considerar como válida la sola declaración del postor afirmando que el comprobante de pago ha sido cancelado"

(...)

"Situación diferente se suscita ante el sello colocado por el cliente del postor [sea utilizando el término "cancelado" o "pagado"] supuesto en el cual sí se contaría con la declaración de un tercero que brinde certeza, ante la cual debiera reconocerse la validez de la experiencia".





PERÚ

Ministerio  
de Comercio Exterior  
y TurismoDespacho  
Ministerial

Plan Copesco Nacional

Si el postor acredita experiencia de otra persona jurídica como consecuencia de una reorganización societaria, debe presentar adicionalmente el **Anexo N° 9**.

Cuando en los contratos, órdenes de servicios o comprobantes de pago el monto facturado se encuentre expresado en moneda extranjera, debe indicarse el tipo de cambio venta publicado por la Superintendencia de Banca, Seguros y AFP correspondiente a la fecha de suscripción del contrato, de emisión de la orden de servicios o de cancelación del comprobante de pago, según corresponda.

Sin perjuicio de lo anterior, los postores deben llenar y presentar el **Anexo N° 8** referido a la Experiencia del Postor en la Especialidad

#### Importante

- *Al calificar la experiencia del postor, se debe valorar de manera integral los documentos presentados por el postor para acreditar dicha experiencia. En tal sentido, aun cuando en los documentos presentados la denominación del objeto contractual no coincida literalmente con el previsto en las bases, se deberá validar la experiencia si las actividades que ejecutó el postor corresponden a la experiencia requerida.*
- *En el caso de consorcios, solo se considera la experiencia de aquellos integrantes que se hayan comprometido, según la promesa de consorcio, a ejecutar el objeto materia de la convocatoria, conforme a la Directiva "Participación de Proveedores en Consorcio en las Contrataciones del Estado".*

#### Importante

- *Si como resultado de una consulta u observación corresponde precisarse o ajustarse el requerimiento, se solicita la autorización del área usuaria y se pone de conocimiento de tal hecho a la dependencia que aprobó el expediente de contratación, de conformidad con el numeral 72.3 del artículo 72 del Reglamento.*
- *El cumplimiento de los Términos de Referencia se realiza mediante la presentación de una declaración jurada. De ser el caso, adicionalmente la Entidad puede solicitar documentación que acredite el cumplimiento del algún componente de estos. Para dicho efecto, consignará de manera detallada los documentos que deben presentar los postores en el literal e) del numeral 2.2.1.1 de esta sección de las bases.*
- *Los requisitos de calificación determinan si los postores cuentan con las capacidades necesarias para ejecutar el contrato, lo que debe ser acreditado documentalmente, y no mediante declaración jurada.*





PERÚ

Ministerio  
de Comercio Exterior  
y Turismo

Despacho  
Ministerial

Plan Copesco Nacional

## ANEXOS





PERÚ

Ministerio  
de Comercio Exterior  
y Turismo

Despacho  
Ministerial

Plan Copesco Nacional

*"Decenio de la Igualdad de Oportunidades para Mujeres y Hombres"*  
*"Año de la unidad, la paz y el desarrollo"*

## ANEXO 1

### CONTENIDO MÍNIMO DEL ESTUDIO DE GEODESIA Y TOPOGRAFIA





PERÚ

Ministerio  
de Comercio Exterior  
y Turismo

Despacho  
Ministerial

Plan Copesco Nacional

"Decenio de la Igualdad de Oportunidades para Mujeres y Hombres"  
"Año de la unidad, la paz y el desarrollo"

## ANEXO 1.A - INFORME TÉCNICO DEL ESTUDIO DE GEODESIA Y TOPOGRAFÍA

La elaboración de estudio de geodesia y topografía comprende el desarrollo de la asignación de puntos geodésicos, levantamiento topográfico, levantamiento fotogramétrico y levantamiento de estado actual.

### 1. GENERALIDADES

#### 1.1. INTRODUCCIÓN

Se deberá describir la especialidad del estudio dentro del área de intervención de la inversión respecto al estudio de geodesia y topografía.

#### 1.2. OBJETIVOS

Se deberá indicar claramente el objetivo general y objetivos específicos para el que ha sido encomendado el estudio de geodesia y topografía.

#### 1.3. METODOLOGÍA DE TRABAJO

Se deberá indicar claramente el planeamiento, reconocimiento, trabajos de campo y trabajos de gabinete.

#### 1.4. UBICACIÓN Y DESCRIPCIÓN DEL ÁREA EN ESTUDIO

Deberá indicar claramente la ubicación política y geográfica del área de estudio: región, departamento, provincia, distrito, centro poblado, zona rural, etc. Referencias geográficas: Latitud y Longitud, la información deberá presentarse de acuerdo con el siguiente cuadro:

Cuadro N° 01: Ubicación del Área en Estudio

| Cuadro N° 01: Ubicación del Área en Estudio                                 |  |  |
|---|--|--|
| Ubicación Política  |  |  |
| Departamento<br>(Indicar el Departamento)                                   | Provincia<br>(Indicar la Provincia)  | Distrito<br>(Indicar el Distrito)  |
| (Se deberá el gráfico de la ubicación del departamento en el mapa del Perú) | (Se deberá el gráfico de la ubicación de la provincia en el mapa del Departamento) | (Se deberá el gráfico de la ubicación del distrito en el mapa de la Provincia) |
| Área en Estudio   |  |  |
| Datum:  | (Se deberá indicar el Datum)   |  |
| Proyección:   | (Se deberá indicar la Proyección)  |  |
| Zona:   | (Se deberá indicar la Zona)  |  |
| Límites   |  |  |
| Por el Norte:   | (Se deberá indicar el Límite por el Norte)   |  |
| Por el Oeste:   | (Se deberá indicar el Límite por el Oeste)   |  |
| Por el Sur:   | (Se deberá indicar el Límite por el Sur)   |  |
| Por el Este:  | (Se deberá indicar el Límite por el Este)  |  |

#### 1.5. ACCESO AL ÁREA DE ESTUDIO

Se deberá describir el acceso al área de estudio: Carretera o pista asfaltada, trocha carrozable, etc. Los medios de transporte existentes en la zona, así como el tiempo aproximado de llegada al lugar desde las localidades más próximas e importantes.

### 2. TRABAJOS DE CAMPO

Los trabajos de campo están constituidos por el conjunto de actividades que se realizan sobre el terreno para realizar las mediciones requeridas por la inversión, de acuerdo con las normas aplicables; además, los cálculos y comprobaciones de campo se considerarán como parte integral del estudio.

#### 2.1. RECONOCIMIENTO DEL ÁREA DE ESTUDIO

- ✓ Descripción del terreno en planimetría y altimetría la cual deberá ir acompañado de fotografías como se indica en el formato N° 01, el cual deberá realizarse cada 500 metros en el recorrido del área en estudio.





PERÚ

Ministerio  
de Comercio Exterior  
y Turismo

Despacho  
Ministerial

Plan Copesco Nacional

"Decenio de la Igualdad de Oportunidades para Mujeres y Hombres"  
"Año de la unidad, la paz y el desarrollo"

Formato N° 01: Descripción del Reconocimiento del área de estudio

| Fotografía N° ##   |   |
|--|---|
| <p>(Se deberá mostrar la fotografía en el área en estudio)</p>                     |   |
| Coordenadas UTM  |   |
| Zona:  | (Se deberá indicar la zona y hemisferio de las coordenadas) |
| Norte:   | (Se deberá indicar la coordenada Norte)                     |
| Este:  | (Se deberá indicar la coordenada Sur)                       |
| Descripción  |   |
| <p>(Se deberá realizar la descripción del terreno en planimetría y altimetría)</p> |   |

- ✓ De existir construcciones existentes en el área de intervención del estudio, se deberán indicar y describir.
- ✓ El Contratista deberá realizar el inventario del estado actual en el área de intervención de la inversión, dicho inventario debe identificar los pontones, descansos, miradores, servicios higiénicos estacionamiento, zona camping, señaléticas, zonas húmedas, zonas rocosas, superficie de sendero peatonal, etc. Además, el inventario deberá realizarse en función a las progresivas y fotografías del alineamiento del sendero existente.

## 2.2. METODOLOGÍA DEL LEVANTAMIENTO TOPOGRÁFICO

- ✓ El Contratista deberá realizar los trabajos de campo con equipos calibrados (la calibración vigente no debe tener una antigüedad mayor a 6 meses), los equipos a emplear deben ser los siguientes:
  - Estación Total (Precisión angular: 2"), junto con 2 prismas para el levantamiento topográfico.
  - Nivel Topográfico.
  - Equipo GNSS doble frecuencia.
  - RPAS (Drone) para levantamiento fotogramétrico mediante sistema RTK, obtención de videos, fotografías áreas y ortofoto.
  - Cámara de Acción 360°
- ✓ El Contratista deberá asignar ocho (8) puntos geodésicos de orden "C", dos (2) en el inicio del sendero trekking en el centro poblado San Miguel, dos (2) en el centro poblado Tapay, dos (2) en el centro poblado Sangalle y dos (2) en el final del sendero trekking en el centro poblado Cabanaconde.
- ✓ El Contratista deberá realizar la conversión de Coordenadas UTM de los puntos geodésicos a Coordenadas Topográficas para el inicio de los trabajos de campo.
- ✓ El Contratista iniciará los trabajos con la asignación de las estaciones del levantamiento topográfico (poligonal de levantamiento topográfico), los trabajos deberán realizarse con Estación Total y Nivel Topográfico, la distancia horizontal entre cada estación no deberá ser mayor a 250 metros lineales, la poligonal deberá tener como punto de inicio un punto geodésico de orden "C" y como punto de cierre también un punto geodésico de orden "C", a continuación, con el siguiente detalle:
  - Poligonal 01: Centro Poblado San Miguel – Centro Poblado Tapay
  - Poligonal 02: Centro Poblado Tapay – Centro Poblado Sangalle
  - Poligonal 03: Centro Poblado Sangalle – Centro Poblado Cabanaconde
- ✓ Las estaciones que serán parte de las poligonales de levantamiento topográfico deberán ser hitos fácilmente identificables e inamovibles, los cuales deberán presentarse en el formato N° 02: Vértices de Poligonal (Estación).





PERÚ

Ministerio  
de Comercio Exterior  
y Turismo

Despacho  
Ministerial

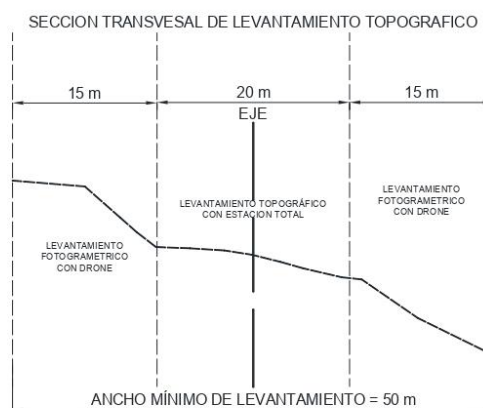
Plan Copesco Nacional

"Decenio de la Igualdad de Oportunidades para Mujeres y Hombres"  
"Año de la unidad, la paz y el desarrollo"

Formato N° 02: Vértices de Poligonal (Estación)

| Estación N° ##  |   |
|---|---|
| (Se deberá mostrar la fotografía del Hito de la Estación, deberá ser una fotografía que permita su fácil ubicación) |   |
| <b>Coordenadas UTM</b>  |   |
| Zona:   | (Se deberá indicar la zona y hemisferio de las coordenadas) |
| Norte:  | (Se deberá indicar la coordenada Norte)                     |
| Este:   | (Se deberá indicar la coordenada Sur)                       |

- ✓ El Contratista deberá realizar levantamiento topográfico con Estación Total en un ancho de 20 metros del eje del alineamiento del sendero existente; además, deberá complementar la información topográfica con un levantamiento fotogramétrico en un ancho de 15 metros como mínimo para ambos lados fuera del área destinada para levantamiento topográfico con Estación Total, tal como se muestra en el siguiente esquema:



- ✓ El Contratista deberá realizar una filmación del recorrido mediante una cámara de acción 360°, la grabación se deberá realizar en tres tramos:
- Tramo 01: Centro Poblado San Miguel a Centro Poblado Tapay
  - Tramo 02: Centro Poblado Tapay a Centro Poblado Sangalle
  - Tramo 03: Centro Poblado Sangalle a Centro Poblado Cabanaconde

### 2.3. RED DE CONTROL HORIZONTAL Y RED DE CONTROL VERTICAL

- ✓ Descripción de materialización de los puntos de control vertical y horizontal (vértices de la poligonal), respecto a lo indicado en el Formato N° 03: Ficha de puntos topográficos de control horizontal y vertical.





PERÚ

Ministerio  
de Comercio Exterior  
y Turismo

Despacho  
Ministerial

Plan Copesco Nacional

"Decenio de la Igualdad de Oportunidades para Mujeres y Hombres"  
"Año de la unidad, la paz y el desarrollo"

Formato N° 03: Ficha de puntos topográficos de control horizontal y vertical

| FICHA DE CONTROL HORIZONTAL Y VERTICAL DE PUNTOS TOPOGRAFICOS |                 |            |                    |                          |  |
|---|-----------------|------------|--------------------|--------------------------|--|
| Contratista:  |                 |            |                    |                          |  |
| Fecha de elaboración:   |                 |            |                    |                          |  |
| NOMBRE DE PUNTO DE CONTROL                                    |                 |            | UBICACION - UBIGEO |                          |  |
| (Se deberá indicar el nombre del punto)                       |                 |            | País:              |                          |  |
| Precisión:  |                 |            | Departamento:      |                          |  |
| (0.0 m)   |                 |            | Provincia:         |                          |  |
| Fecha:  |                 |            | Distrito:          |                          |  |
| (DD/MM/AAAA)  |                 |            | Sector:            |                          |  |
| COORDENADAS GEOGRAFICAS                                       |                 |            |                    | ELEVACIÓN                |  |
| Latitud:  | Longitud:       | Elipsoide: | WGS - 84           | Altura:                  |  |
| (0°00'00.0000")   | (0°00'00.0000") | PSAD - 56  |                    | Cota Relativa (m)        |  |
|   |                 |            |                    | (0,000.000)              |  |
| COORDENADAS UTM   |                 |            |                    | Cota Absoluta (m.s.n.m.) |  |
| Norte:  | Este:           | Zona UTM:  | EGM-2008           |                          |  |
| (0000000.000)   | (000000.000)    | (00)       | (0,000.000)        |                          |  |
| CROQUIS DE UBICACION DEL PUNTO DE CONTROL                     |                 |            | VISTA FOTOGRAFICA  |                          |  |
|   |                 |            |                    |                          |  |
|   |                 |            |                    |                          |  |
| DESCRIPCION DEL PUNTO DE CONTROL                              |                 |            |                    |                          |  |
|   |                 |            |                    |                          |  |
| PROFESIONAL RESPONSABLE                                       |                 |            |                    |                          |  |
|   |                 |            |                    |                          |  |
| REVISADO POR  |                 |            |                    |                          |  |
|   |                 |            |                    |                          |  |

- ✓ El posicionamiento de cada uno de los puntos de control vertical y horizontal (vértices de la poligonal) debe estar referido al sistema de referencia geodésico mundial WGS84, el cual constituye un sistema de coordenadas geográficas tridimensional y geocéntrico que sirve como respaldo al sistema de posicionamiento global GPS.

- ✓ La precisión para los errores de cierre tanto en control horizontal y control vertical serán los siguientes:

Control Horizontal

$$\varepsilon = \sqrt{(\varepsilon_x)^2 + (\varepsilon_y)^2}$$

$$PE = \frac{1}{\left(\frac{\text{Perímetro}}{\varepsilon}\right)}$$

Se deberá verificar que la Precisión del Error (PE) deberá ser menor a 1/10,000.

Control Vertical

$$E_c = |\text{Cota final del primer punto} - \text{Cota inicial del primer punto}|$$





PERÚ

Ministerio  
de Comercio Exterior  
y Turismo

Despacho  
Ministerial

Plan Copesco Nacional

"Decenio de la Igualdad de Oportunidades para Mujeres y Hombres"  
"Año de la unidad, la paz y el desarrollo"

$$T_{max} = 0.02 \sqrt{D_{T(km)}}$$

$$T_{max} > E_c$$

- ✓ El error de cierre tanto en control vertical como en horizontal deberán ser corregidos en la nube de puntos de las poligonales de levantamiento.
- ✓ Para la asignación de las cotas de las estaciones topográficas, se deberá realizar a partir de una nivelación compuesta; en ese sentido, para el inicio de los trabajos de levantamiento topográfico con estación total, se deberá contar la coordenada corregida (Este, Norte y Cota) de cada estación que se empleará durante el levantamiento topográfico.
- ✓ El levantamiento topográfico del sendero se deberá realizar en base de seccionamiento cada 15 metros en tramos sección, cada sección (mínimo de 20 metros de ancho), deberá tener como mínimo diez (10) puntos de levantamiento topográfico, esencialmente en los cambios de nivel.

#### 2.4. LEVANTAMIENTO TOPOGRÁFICO PLANIMÉTRICO

- ✓ El número de puntos taquimétricos y estaciones topográficas (Poligonal Básica de Apoyo), al efectuar el levantamiento o replanteo, debe ser tal, que se pueda obtener un rendimiento aceptable de cálculo. Todos estos puntos deberán aparecer dibujados en los planos, con su ubicación y cotas respectivas, la distancia entre estaciones no deberá ser mayor a 250 metros.
- ✓ Además, se deberá realizar el levantamiento topográfico con una poligonal cerrada; en ese sentido, se inicia el levantamiento topográfico en un punto geodésico, y se deberá cerrar la poligonal en otro hito geodésico; y corregir el error lineal y en altitud.
- ✓ El Contratista deberá tener las siguientes consideraciones respecto a la codificación de los puntos durante el levantamiento topográfico:

Cuadro N° 02: Relación de Códigos para el Levantamiento Topográfico

| Punto   | Código                         |
|---|--------------------------------|
| Estación  | E-01, E-02, E-03, ...          |
| Esquina   | ESQ                            |
| Edificaciones (Obelisco, Glorieta, Caseta, etc) | EDIF                           |
| Pileta  | PIL                            |
| Límite de Propiedad                             | LIND                           |
| BM  | BM-01, BM-02, BM-03, ...       |
| Cierre de Poligonal                             | E-01 CIERRE, BM-01 CIERRE, ... |
| Monumento                                       | MTO                            |
| Árbol   | ARB                            |
| Cerco   | CERCO                          |
| Contenedores de Basura                          | CBAS                           |
| Poste de Baja Tensión                           | PBT                            |
| Poste de Media Tensión                          | PMT                            |
| Poste de Alta Tensión                           | PAT                            |
| Poste de Redes de Comunicación                  | PRC                            |
| Sub-Estación Eléctrica                          | SEE                            |
| Medidos de Energía                              | MED                            |
| Alumbrado Ornamental                            | ALO                            |
| Veredas   | VER                            |
| Jardines  | JAR                            |
| Pavimento                                       | PAV                            |
| Escaleras                                       | ESC                            |
| Gradas  | GRA                            |
| Rampas  | RAM                            |
| Pircas  | PIR                            |
| Bancas  | BAN                            |
| Buzones de Alcantarillado                       | BZ                             |
| Fondo de Buzón                                  | FBZ                            |
| Buzonetas                                       | BZA                            |
| Conexión Domiciliar de Agua                     | CDA                            |
| Conexión Domiciliar de Desagüe                  | CDD                            |
| Cámara de Bombeo de Desagüe                     | CBD                            |
| Válvulas de Agua                                | VA                             |
| Sardineli                                       | SAR                            |





PERÚ

Ministerio  
de Comercio Exterior  
y Turismo

Despacho  
Ministerial

Plan Copesco Nacional

"Decenio de la Igualdad de Oportunidades para Mujeres y Hombres"  
"Año de la unidad, la paz y el desarrollo"

|                               |        |
|-------------------------------|--------|
| Señalización                  | SENA   |
| Bolardo                       | BOL    |
| Grifo contra incendio         | GCI    |
| Cisterna de Agua              | CIS    |
| Pozo de Agua                  | PZA    |
| Reservorio de Agua            | RES    |
| Puertas                       | PTS    |
| Semáforo                      | SEMA   |
| Drenaje Pluvial               | DP     |
| Terreno Natural               | TN     |
| Fondo de Drenaje              | FONDO  |
| Terreno Natural (Drone – RTK) | TN-RTK |

- ✓ En el caso de existir algún elemento que no se encuentre considerado en el Cuadro N° 02, *El Contratista* deberá identificar con su propia codificación y deberá identificarlo en el Informe.
- ✓ Para la elaboración de la ortofoto georreferenciada y video del área de intervención con drone, se deberá tener en cuente los siguientes criterios:
  - Inspección de campo para tomar puntos de referencia para diseñar el plan de vuelo del drone.
  - Planeamiento de vuelo.
  - Sobrevuelo a baja altura para optimizar la toma de datos en campo.
  - Recolección de datos del drone.
  - Procesamiento de datos (fotos y videos).
  - Obtención de fotos y videos para la visualización del área en estudio.
  - Procesamiento de fotos aéreas con RPAS para la obtención de Ortofoto Georreferenciada.

## 2.5. COLOCACIÓN DE PUNTOS GEODÉSICOS

- ✓ La georreferenciación debe estar referido a la Red Geodésicas Geocéntrica Nacional (REGGEN), estableciendo en el campo ocho (8) puntos geodésicos de orden "C".
- ✓ Determinación – Monumentación y Rastreo Satelital de ocho (8) puntos geodésicos de orden "C"; en un lugar fuera del área de movimiento de tierras y de manera que perduran. El hito deberá ser de concreto con una dimensión de 20x20x40 cm. de profundidad, colocándole una placa de bronce (tipo de registro de 4").
- ✓ Control Vertical (según modelo geoidal EGM2008).
- ✓ En cada uno de los ocho (8) puntos geodésicos de Orden "C" anteriormente mencionados se realizarán mediciones geodésicas con GPS diferencial de doble frecuencia, por un lapso mínimo de 3 horas continuas en modo estático, con grabaciones de 5 segundos de frecuencia, una máscara de elevación de 15 grados y un PDOP inferior a 3.
- ✓ Se compensarán las lecturas post proceso con el apoyo de la estación GNSS permanente del IGN, en cuyo radio de acción se encuentre la presente inversión.
- ✓ Con la finalidad de proporcionar garantía de calidad y confianza en la configuración se deberá anexar registro fotográfico mostrando lo siguiente:
  - Verificación de la marca física que muestre su identificador (numero) - El ID del receptor GNSS.
  - La medida de altura al inicio de la sesión.
  - Cualquier obstrucción que pueda afectar al procesamiento.
  - La burbuja de nivel.
  - La medida de altura al final de la sesión.
- ✓ El informe geodésico debe contener la memoria descriptiva de los trabajos de georreferenciación, tarjeta de información de la estación GNSS permanente emitidas por el IGN y tarjetas de información de los puntos de control geodésico monumentados, el formato diario de observación, panel fotográfico y





PERÚ

Ministerio  
de Comercio Exterior  
y Turismo

Despacho  
Ministerial

Plan Copesco Nacional

"Decenio de la Igualdad de Oportunidades para Mujeres y Hombres"  
"Año de la unidad, la paz y el desarrollo"

archivos nativos y en formato RINEX de la información tomada de campo, de la estación de rastreo permanente y las efemerides utilizadas.

- ✓ Se deberá presentar el documento en formato PDF del informe presentado al Instituto Geográfico Nacional (IGN) para la certificación de los ocho (8) puntos geodésicos de orden "C".

### 3. TRABAJOS DE GABINETE

#### 3.1. TRATAMIENTO DE DATA TOPOGRÁFICA

Los cálculos de gabinete se ejecutan inmediatamente después de la etapa anterior, y están constituidos por todas aquellas operaciones que, en forma ordenada y sistemática, calculan las correcciones y reducciones a las cantidades observadas; determinando los parámetros de interés mediante el empleo de criterios y fórmulas apropiadas que garanticen la exactitud requerida. El ajuste o compensación deberá seguir, cuando sea aplicable, al cálculo de gabinete.

- ✓ Compensación y Cálculo de Coordenadas UTM de los puntos de control horizontal y vertical (Poligonal Básica de Apoyo). Presentar los siguientes cuadros:

Cuadro N° 03: Coordenadas UTM de la Poligonal Básica de Apoyo

| Punto                          | Coordenadas UTM<br>(Indicar Datum y Zona) |           |          |
|--------------------------------|---|-----------|----------|
|                                | Este (m)                                  | Norte (m) | Cota (m) |
| ARE00000 <sup>(1)</sup>        | (...)                                     | (...)     | (...)    |
| E-01                           | (...)                                     | (...)     | (...)    |
| E-02                           | (...)                                     | (...)     | (...)    |
| E-03                           | (...)                                     | (...)     | (...)    |
| (...)                          | (...)                                     | (...)     | (...)    |
| ARE00000 CIERRE <sup>(2)</sup> | (...)                                     | (...)     | (...)    |

(1) La poligonal básica de apoyo deberá tener como punto de inicio uno de los puntos geodésicos.

(2) El cierre de la poligonal básica de apoyo deberá realizarse en uno de los puntos geodésicos.

Cuadro N° 04: Cálculo y Compensación de Coordenadas UTM de la Poligonal Básica de Apoyo

| III                                   | Punto <sub>i</sub> | Distancia<br>(m) | Distancia<br>Acumulada<br>(m) | Coordenadas UTM Punto <sub>i</sub>     |                   |                   | Coordenadas UTM Punto <sub>j</sub> |                                   |                                   |
|---------------------------------------|--------------------|------------------|-------------------------------|--|-------------------|-------------------|------------------------------------|-----------------------------------|-----------------------------------|
|                                       |                    |                  |                               | Este (m)                               | Norte (m)         | Cota (m)          | Este (m)                           | Norte (m)                         | Cota (m)                          |
| ARE00000                              | E-01               | (a)              | (a)                           | (x <sub>1</sub> )                      | (y <sub>1</sub> ) | (z <sub>1</sub> ) | (...)                              | (...)                             | (...)                             |
| E-01                                  | E-02               | (b)              | (a+b)                         | (...)                                  | (...)             | (...)             | (...)                              | (...)                             | (...)                             |
| E-02                                  | (...)              | (c)              | (a+b+c+...)                   | (...)                                  | (...)             | (...)             | (...)                              | (...)                             | (...)                             |
| (...)                                 | (...)              | (...)            | (...)                         | (...)                                  | (...)             | (...)             | (...)                              | (...)                             | (...)                             |
| (...)                                 | ARE00001 CIERRE    | (...)            | (A)                           | (...)                                  | (...)             | (...)             | (x <sub>3</sub> )                  | (y <sub>3</sub> )                 | (z <sub>3</sub> )                 |
| Perímetro de la Poligonal             |                    |                  |                               | Error Parcial en Eje                   |                   |                   | (x <sub>2</sub> -x <sub>3</sub> )  | (y <sub>2</sub> -y <sub>3</sub> ) | (z <sub>2</sub> -z <sub>3</sub> ) |
| Δ Unitario Horizontal en Coord. Este  |                    |                  |                               | Error en Planimetría (e)               |                   |                   | (B)                                |                                   |                                   |
| Δ Unitario Horizontal en Coord. Norte |                    |                  |                               | Error de Cierre del Control Horizontal |                   |                   | (C)                                | <                                 | 0.0001                            |
| Δ Unitario Vertical                   |                    |                  |                               | Error de Cierre del Control Vertical   |                   |                   | (z <sub>2</sub> -z <sub>3</sub> )  | <                                 | (D)                               |

(\*) El hito geodésico ARE00001 tiene como coordenadas las siguientes (x<sub>2</sub>, y<sub>2</sub>, z<sub>2</sub>)

(A) Corresponde al perímetro de la poligonal básica de apoyo, el cual es la sumatoria de las distancias entre Punto<sub>i</sub> y Punto<sub>j</sub> (x<sub>1</sub>, y<sub>1</sub>, z<sub>1</sub>) Corresponde a las coordenadas de inicio de la poligonal, el cual deberá ser uno de los puntos geodésicos certificados por el IGN.

(x<sub>3</sub>, y<sub>3</sub>, z<sub>3</sub>) Corresponde a las coordenadas de cierre de la poligonal.

(B) Corresponde a la distancia planar del error de cierre (B) =  $\sqrt{(x_2 - x_3)^2 + (y_2 - y_3)^2}$ .

(C) Corresponde a la precisión del error de cierre del control horizontal (C) = 1/((A)/(B))

(D) Corresponde al error tolerable en el error de cierre de control vertical (D) = 0.02√(A)/1000

(E) Corresponde a la compensación unitaria del control horizontal en la coordenada Este (E) = (x<sub>2</sub> - x<sub>3</sub>)/(A)

(F) Corresponde a la compensación unitaria del control horizontal en la coordenada Norte (F) = (y<sub>2</sub> - y<sub>3</sub>)/(A)

(G) Corresponde a la compensación unitaria del control vertical (G) = (z<sub>2</sub> - z<sub>3</sub>)/(A)

Cuadro N° 05: Coordenadas UTM Corregidas de la Poligonal Básica de Apoyo

| Punto                          | Coordenadas UTM<br>(Indicar Datum y Zona) |           |          | Corrección        |                   |                   | Coordenadas UTM<br>(Indicar Datum y Zona) |           |          |
|--------------------------------|---|-----------|----------|-------------------|-------------------|-------------------|---|-----------|----------|
|                                | Este (m)                                  | Norte (m) | Cota (m) | ΔE                | ΔN                | ΔZ                | Este (m)                                  | Norte (m) | Cota (m) |
| ARE00000 <sup>(1)</sup>        | (...)                                     | (...)     | (...)    | (A <sub>1</sub> ) | (B <sub>1</sub> ) | (C <sub>1</sub> ) | (...)                                     | (...)     | (...)    |
| E-01                           | (...)                                     | (...)     | (...)    | (A <sub>2</sub> ) | (B <sub>2</sub> ) | (C <sub>2</sub> ) | (...)                                     | (...)     | (...)    |
| E-02                           | (...)                                     | (...)     | (...)    | (A <sub>3</sub> ) | (B <sub>3</sub> ) | (C <sub>3</sub> ) | (...)                                     | (...)     | (...)    |
| (...)                          | (...)                                     | (...)     | (...)    | (A <sub>4</sub> ) | (B <sub>4</sub> ) | (C <sub>4</sub> ) | (...)                                     | (...)     | (...)    |
| ARE00000 CIERRE <sup>(2)</sup> | (...)                                     | (...)     | (...)    | (A <sub>5</sub> ) | (B <sub>5</sub> ) | (C <sub>5</sub> ) | (...)                                     | (...)     | (...)    |





PERÚ

Ministerio  
de Comercio Exterior  
y Turismo

Despacho  
Ministerial

Plan Copesco Nacional

*"Decenio de la Igualdad de Oportunidades para Mujeres y Hombres"*  
*"Año de la unidad, la paz y el desarrollo"*

(A<sub>a</sub>) El valor de la corrección del error se obtiene del producto de  $\Delta$  Unitario Horizontal de Coord. Este y la Distancia Acumulada para cada Estación.  
(B<sub>a</sub>) El valor de la corrección del error se obtiene del producto de  $\Delta$  Unitario Horizontal de Coord. Norte y la Distancia Acumulada para cada Estación.  
(C<sub>a</sub>) El valor de la corrección del error se obtiene del producto de  $\Delta$  Unitario Horizontal de Coord. Norte y la Distancia Acumulada para cada Estación.  
(\*) Para determinar las Coordenadas UTM Corregidas se deberá realizar la suma de la coordenada inicial del punto y la corrección para cada coordenada y estación.

- ✓ La corrección de las Coordenadas UTM de la Poligonal Básica de Apoyo se deberá aplicar el  $\Delta$  de corrección para cada punto tomado de cada estación.
- ✓ El Contratista deberá generar una ÚNICA superficie de terreno (curvas de nivel) con la información obtenida del levantamiento topográfico.
- ✓ El Contratista deberá presentar la siguiente data:
  - Data cruda de la Poligonal Básica de Apoyo en formato \*.csv (delimitado por comas – PENZD).
  - Data corregida de la Poligonal Básica de Apoyo en formato \*.csv (delimitado por comas – PENZD).
  - Data del levantamiento topográfico con Estación Total en formato \*.csv (delimitado por comas – PENZD).
  - Data del levantamiento fotogramétrico con Drone en formato \*.csv (delimitado por comas – PENZD).
  - Archivo \*.dwg en CIVIL 3D editable de la superficie topográfica.
  - Videos con drone.
  - Ortofoto georreferenciada del área de intervención.
  - Videos de grabación del recorrido de cada tramo con la Cámara de Acción 360°
- ✓ El Contratista deberá tener en cuenta lo indicado en el Cuadro N° 01 para realizar la codificación de los puntos tomados mediante levantamiento con la estación total.

### 3.2. PLANOS

Los planos que contendrá el estudio topográfico, levantamiento de estado actual y aero fotogramétrico son los siguientes:

- ✓ Plano de Ubicación del Área en Estudio.  
(El plano de ubicación se deberá realizar en tres gráficos, el primer gráfico será la ubicación del departamento donde se desarrolle la inversión ubicada en el mapa del Perú, el segundo gráfico será la ubicación de la inversión dentro del mapa del departamento, finalmente el tercer gráfico en la ubicación a partir de la ortofoto del área de la inversión, donde se verá indicar el recorrido, inicio del senderos, centros poblados y fin del recorrido).
- ✓ Plano de Poligonal Básica de Apoyo.  
(El plano de poligonal básica de apoyo se desarrollará sobre la base gráfica de la inversión y las curvas de nivel del trabajo topográfico, se deberá visualizar la poligonal básica de apoyo con ángulos internos; además, las curvas de nivel deberán estar rotuladas cada un (1) metro, el grosor de línea de la curva mayor deberá ser mayor al de la curva menor; en ese sentido, para una mejor visualización de las curvas de nivel la base gráfica deberá tener transparencia del 50%).
- ✓ Plano Topográfico.  
(El plano topográfico se desarrollará sobre la base gráfica de la inversión y las curvas de nivel del trabajo topográfico, las curvas de nivel deberán estar rotuladas cada un (1) metro, el grosor de línea de la curva





PERÚ

Ministerio  
de Comercio Exterior  
y Turismo

Despacho  
Ministerial

Plan Copesco Nacional

"Decenio de la Igualdad de Oportunidades para Mujeres y Hombres"  
"Año de la unidad, la paz y el desarrollo"

mayor deberá ser mayor al de la curva menor; en ese sentido, para una mejor visualización de las curvas de nivel la base gráfica deberá tener transparencia del 50%).

✓ Plano de Puntos de Control

(El plano de puntos de control y Poligonal se desarrollará sobre la base, se deberá ubicar los puntos de control: puntos geodésicos y BM's generados del levantamiento topográfico, se deberá visualizar la coordenadas y fotografías de cada punto de control).

✓ Plano de Ortofoto Georreferenciado

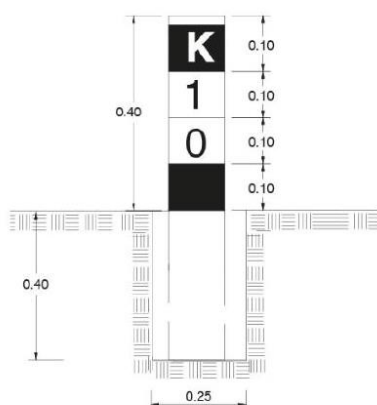
(El plano de Ortofoto georreferenciado se desarrollará de acuerdo con la información recabada del vuelo Drone).

✓ Plano de Ubicación de Hitos Kilométricos

(El plano de Ubicación de Hitos Kilométricos se desarrollará sobre la base topográfica, se deberá colocar la ubicación de hitos kilométricos cada mil (1000 metros) de acuerdo al alineamiento del sendero existente, los hitos kilométricos deberán tener sus propias coordenadas para su ubicación en campo, las curvas de nivel deberán estar rotuladas cada un (1) metro, el grosor de línea de la curva mayor deberá ser mayor al de la curva menor; en ese sentido, para una mejor visualización de las curvas de nivel la base gráfica deberá tener transparencia del 50%).

✓ Plano Detalle de Hitos Kilométricos

(Se deberá elaborar en función a este modelo)



Nota: Los planos deberán elaborarse en el software Autocad con extensión ".dwg" (versión mínima 2013).

✓ Además, los planos generados en la elaboración del estudio de geodesia y topografía deberán contener como mínimo la siguiente información:

- Coordenadas UTM del Terreno.
- Ubicación de todos los elementos existentes tales como: arboles, postes, veredas, jardines, calles colindantes, escaleras, pircas, elevaciones, ubicación y niveles de puertas y/o accesos a





PERÚ

Ministerio  
de Comercio Exterior  
y Turismo

Despacho  
Ministerial

Plan Copesco Nacional

*"Decenio de la Igualdad de Oportunidades para Mujeres y Hombres"*  
*"Año de la unidad, la paz y el desarrollo"*

predios, cambio de niveles, depresiones del terreno, así como taludes, buzones, fondo de buzón, cajas domiciliarias de agua y alcantarillado, válvulas, etc.

- Norte Magnético o Geográfico. Se establecerá y consignará, con toda claridad, el norte magnético o geográfico, según corresponda.
- Indicar el sentido y dirección flujo natural de aguas pluviales (escorrentía) y que se indique en los planos.
- Presentar información de la existencia, características y situación actual de los servicios básicos de agua, desagüe, instalaciones eléctricas y telefonía.
- Los Planos incluirán un cuadro con los símbolos y leyendas, así como las escalas gráficas adecuadas para una correcta visualización y numéricas empleadas.

#### **4. CONCLUSIONES Y RECOMENDACIONES**

Relacionadas al estudio de geodesia y topografía.





Ministerio  
de Comercio Exterior  
y Turismo

Despacho  
Ministerial

Plan Copesco Nacional

"Decenio de la Igualdad de Oportunidades para Mujeres y Hombres"  
"Año de la unidad, la paz y el desarrollo"

## **ANEXO 1.B - INFORME TÉCNICO DE PUNTOS GEODÉSICOS E HITOS KILOMÉTRICOS**

La elaboración del informe técnico de puntos geodésicos e hitos kilométricos consiste en la certificación de los puntos geodésicos de orden "C" por el Instituto Geográfico Nacional y la instalación de los Hitos Kilométricos en el sendero del área de intervención del estudio.

### **1. CERTIFICACIÓN DE PUNTOS GEODÉSICOS**

- ✓ El Contratista deberá presentar el Informe Técnico y la CERTIFICACIÓN POR EL INSTITUTO GEOGRÁFICO NACIONAL de los ocho (8) puntos de orden "C" asignados durante la primera etapa. (Norma Técnica: Especificaciones técnicas para posicionamiento geodésico estático con receptores del sistema satelital de navegación global").

### **2. INFORME TÉCNICO DE HITOS KILOMÉTRICOS**

#### **2.1. INTRODUCCIÓN**

Se deberá describir las actividades dentro del área de intervención de la inversión respecto a los trabajos de instalación de hitos kilométricos.

#### **2.2. OBJETIVOS**

Se deberá indicar claramente el objetivo general y objetivos específicos para el que ha sido encomendado la instalación de hitos kilométricos.

#### **2.3. METODOLOGÍA DE TRABAJO**

Se deberá indicar claramente el planeamiento, trabajos de campo y asignación de hitos kilométricos.

#### **2.4. INSTALACIÓN DE HITOS KILOMÉTRICOS**

- ✓ Para la ubicación de los hitos kilométricos se deberán emplear los vértices de la poligonal (estaciones) asignados durante la primera etapa; en ese sentido, realizar el trabajo de replanteo para la ubicación en campo de los hitos kilométricos.
- ✓ Cada hito kilométrico instalado deberá tener la siguiente ficha para su identificación:

Formato N° 04: Hitos Kilométricos

Hito Kilométrico 0+000

(Se deberá mostrar la fotografía del Hito Kilométrico instalado, deberá ser una fotografía que permita su fácil ubicación)

#### **Coordenadas UTM**

Zona: (Se deberá indicar la zona y hemisferio de las coordenadas)  
Norte: (Se deberá indicar la coordenada Norte)  
Este: (Se deberá indicar la coordenada Sur)

- ✓ En la parte superior de cada Hito Kilométrico se deberá asignar una marca, el cual deberá ser irremovible, dicha marca servirá como punto de control vertical y horizontal (BM), dicha coordenada deberá ser obtenida durante los trabajos de instalación de hitos kilométricos, y se deberá hacer uso de una Estación Total.

#### **2.5. COORDENADAS DE HITOS KILOMÉTRICOS**

- ✓ Se deberá presentar las coordenadas Este, Norte y Cota de cada Hito Kilométrico.

#### **2.6. PLANOS**

Los planos que contendrá el informe técnico de puntos geodésicos e hitos kilométricos son los siguientes:

- ✓ Plano de Replanteo de Hitos Kilométricos





PERÚ

Ministerio  
de Comercio Exterior  
y Turismo

Despacho  
Ministerial

Plan Copesco Nacional

*"Decenio de la Igualdad de Oportunidades para Mujeres y Hombres"*  
*"Año de la unidad, la paz y el desarrollo"*

*(El plano de Replanteo de Hitos Kilométricos se desarrollará sobre la base topográfica, se deberá colocar la ubicación de hitos kilométricos producto de los trabajos de replanteo del sendero existente, los hitos kilométricos deberán tener sus propias coordenadas para su ubicación en campo, las curvas de nivel deberán estar rotuladas cada un (1) metro, el grosor de línea de la curva mayor deberá ser mayor al de la curva menor; en ese sentido, para una mejor visualización de las curvas de nivel la base gráfica deberá tener transparencia del 50%).*

## **2.7. ESPECIFICACIONES TÉCNICAS DE HITOS KILOMÉTRICOS**

- ✓ Concreto: Los postes serán prefabricados y se elaborarán con un concreto de  $f'c=175 \text{ kg/cm}^2$ . Para el anclaje del poste podrá emplearse un concreto ciclópeo  $f'c=140 \text{ kg/cm}^2 + 30\%$  de piedra mediana.
- ✓ Refuerzo: La armadura de refuerzo cumplirá con lo indicado en los planos y documentos del "Manual de Dispositivos de Control de Tránsito Automotor para Calles y Carreteras". Los postes serán reforzados con acero corrugado  $f_y=4200 \text{ kg/cm}^2$ .
- ✓ Pintura: El color de los postes será blanco y se pintarán con esmalte sintético. Su contenido informativo en bajo relieve se hará utilizando esmalte negro y caracteres del alfabeto serie C y letras de las dimensiones mostradas en el "Manual de Dispositivos de Control de Tránsito Automotor para Calles y Carreteras".
- ✓ Fabricación de los Hitos Kilométricos: Los hitos se fabricarán fuera del sitio de instalación, con un concreto y una armadura que satisfagan los requisitos de calidad y con la forma y dimensiones establecidas para el poste de kilometraje en el "Manual de Dispositivos de Control de Tránsito Automotor para Calles y Carreteras".
- ✓ Ubicación de los Hitos Kilométricos: Los hitos se colocarán en los sitios que se indiquen en el plano Ubicación de Hitos Kilométricos, deberán colocarse al lado izquierdo del sendero, debiendo quedar resguardado de impactos.
- ✓ Excavación: Las dimensiones de la excavación para anclar los hitos en el suelo deberán ser las indicadas en el "Manual de Dispositivos de Control de Tránsito Automotor para Calles y Carreteras".





Ministerio  
de Comercio Exterior  
y Turismo

Despacho  
Ministerial

Plan Copesco Nacional

*"Decenio de la Igualdad de Oportunidades para Mujeres y Hombres"*  
*"Año de la unidad, la paz y el desarrollo"*

## ANEXO 2


### MODELO DE MEMBRETE PARA PLANOS, CUADROS Y FORMATOS





*"Año de la unidad, la paz y el desarrollo"*

## MEMBRETE PARA IMPRESIÓN

|  |                   |   |                                 |                              |
|--|-------------------|---|---------------------------------|------------------------------|
|  | <b>PERÚ</b>       | <b>Ministerio<br/>de Comercio Exterior<br/>y Turismo</b>                | <b>Despacho<br/>Ministerial</b> | <b>Plan Copesco Nacional</b> |
| <b>PROYECTO:</b>   |                   | <b>EXPEDIENTE TÉCNICO: "XXXXXXXXXXXXXXXXXXXXXXXXXXXXXXX"</b>            |                                 |                              |
| <b>PLANO:</b>  |                   | XXXXXXXXXXXXXXXXXXXXXX  |                                 |                              |
| <b>PROFESIONAL RESPONSABLE</b>   |                   | ING. XXXXXXXXXXXXXXXXXXXX   |                                 |                              |
| <b>LUGAR DE EMISIÓN:</b>   | <b>DISTRITO :</b> | <b>DIBUJO :</b>   | <b>COLEGATURA:</b>              | <b>CIP : XXXXX</b>           |
| <b>PROVINCIA :</b>   | <b>SECCION :</b>  | <b>XXXX</b>   | <b>TIPO DE OBRA:</b>            | <b>XXXXXX</b>                |
|  |                   | <b>ESCALA:</b> XXXX<br><b>FECHA:</b> ENERO 2020<br><b>LAMINA:</b> X-XXX |                                 |                              |
|  |                   | 2 / XX  |                                 |                              |





Ministerio  
de Comercio Exterior  
y Turismo

Despacho  
Ministerial

Plan Copesco Nacional

*"Decenio de la Igualdad de Oportunidades para Mujeres y Hombres"*  
*"Año de la unidad, la paz y el desarrollo"*

## ANEXO 3

# FORMATO DE CARÁTULAS Y PANEL FOTOGRÁFICO





PERÚ

Ministerio  
de Comercio Exterior  
y Turismo

Despacho  
Ministerial

Plan Copesco Nacional

*"Decenio de la Igualdad de Oportunidades para Mujeres y Hombres"*  
*"Año de la unidad, la paz y el desarrollo"*



PERÚ

Ministerio de Comercio  
Exterior y Turismo



## ESTUDIO...

**IOARR: "REPARACIÓN DE SENDERO;  
CONSTRUCCIÓN DE MIRADOR TURÍSTICO;  
ADQUISICIÓN DE SEÑALIZACIÓN TURÍSTICA DE  
INTERPRETACIÓN Y SEÑALIZACIÓN TURÍSTICA DE  
REGULACIÓN O ADVERTENCIA; ADEMÁS DE OTROS  
ACTIVOS EN EL(LA) CAÑÓN DEL COLCA DISTRITO DE  
CABANA CONDE, PROVINCIA CAYLLOMA,  
DEPARTAMENTO AREQUIPA"**

**CUI: 2578504**

"....."

CONTRATISTA

.....2023





PERÚ

Ministerio  
de Comercio Exterior  
y Turismo

Despacho  
Ministerial

Plan Copesco Nacional

*"Decenio de la Igualdad de Oportunidades para Mujeres y Hombres"*  
*"Año de la unidad, la paz y el desarrollo"*



PERÚ

Ministerio de Comercio  
Exterior y Turismo



## PRIMERA ETAPA

SERVICIO DE ELABORACIÓN DEL ESTUDIO...

**IOARR: "REPARACIÓN DE SENDERO;  
CONSTRUCCIÓN DE MIRADOR TURÍSTICO;  
ADQUISICIÓN DE SEÑALIZACIÓN TURÍSTICA DE  
INTERPRETACIÓN Y SEÑALIZACIÓN TURÍSTICA DE  
REGULACIÓN O ADVERTENCIA; ADEMÁS DE OTROS  
ACTIVOS EN EL(LA) CAÑÓN DEL COLCA DISTRITO DE  
CABANA CONDE, PROVINCIA CAYLLOMA,  
DEPARTAMENTO AREQUIPA"**

**CUI: 2578504**

"....."

CONTRATISTA

.....2023





PERÚ

Ministerio  
de Comercio Exterior  
y Turismo

Despacho  
Ministerial

Plan Copesco Nacional

"Decenio de la Igualdad de Oportunidades para Mujeres y Hombres"  
"Año de la unidad, la paz y el desarrollo"


**PANEL FOTOGRÁFICO**

Contratista/a:

Contratista :


Acto :

FOTO Nro. 01: "....."



FECHA DE LA VISTA FOTOGRÁFICA:  
DESCRIPCIÓN:

FOTO Nro. 02: "....."



FECHA DE LA VISTA FOTOGRÁFICA:  
DESCRIPCIÓN:





Ministerio  
de Comercio Exterior  
y Turismo

Despacho  
Ministerial

Plan Copesco Nacional

*"Decenio de la Igualdad de Oportunidades para Mujeres y Hombres"*  
*"Año de la unidad, la paz y el desarrollo"*

NOMBRE DE LA IOARR

“.....”

TOMO I

INDICE

1. GENERALIDADES

1.1 Objetivo

1.2 Ubicación

1.3 Descripción del Área de Estudio

1.3.1 Accesos

1.3.2 Superficie

1.3.3 Clima

1.4 Objetivo

1.5 Ubicación

1.6 Descripción del Área de Estudio

1.6.1 Accesos

1.6.2 Superficie

1.6.3 Clima

.....

.....

.....

.....

6. ANEXOS

---

(Nombre y logo de la empresa contratista)





PERÚ

Ministerio  
de Comercio Exterior  
y Turismo

Despacho  
Ministerial

Plan Copesco Nacional

*"Decenio de la Igualdad de Oportunidades para Mujeres y Hombres"*  
*"Año de la unidad, la paz y el desarrollo"*

## ANEXO 4

# CROQUIS DE UBICACIÓN Y RECORRIDO DEL ÁREA DE LA IOARR





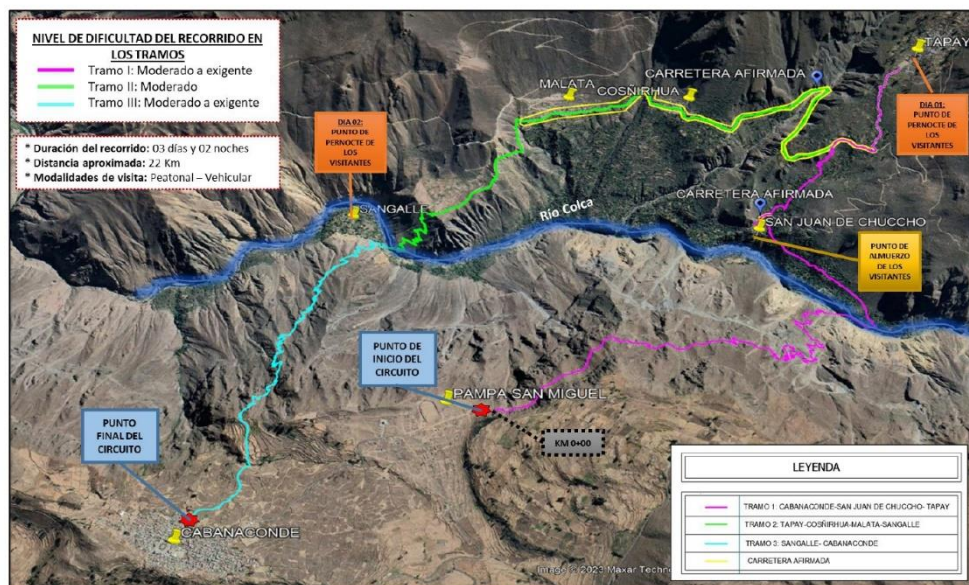
PERÚ

Ministerio  
de Comercio Exterior  
y Turismo

Despacho  
Ministerial

Plan Copesco Nacional

"Decenio de la Igualdad de Oportunidades para Mujeres y Hombres"  
"Año de la unidad, la paz y el desarrollo"





### 3.2. REQUISITOS DE CALIFICACIÓN

|              |  |
|--------------|--|
| <b>B</b>     | <b>CAPACIDAD TÉCNICA Y PROFESIONAL</b>   |
| <b>B.1</b>   | <b>EQUIPAMIENTO ESTRATÉGICO</b>  |
|              | <p>Requisitos:<br/>Equipamiento mínimo para la elaboración del presente servicio:</p> <ul style="list-style-type: none"> <li>• Estación Total (1)</li> <li>• Nivel Topográfico (1)</li> <li>• Receptor GNSS (1)</li> <li>• RPAS (Drone) (1)</li> </ul> <p>Acreditación:<br/>Copia de documentos que sustenten la propiedad, la posesión, el compromiso de compra venta o alquiler u otro documento que acredite la disponibilidad del equipamiento estratégico requerido.</p> <div> <p><b>Importante</b></p> <p><i>En el caso que el postor sea un consorcio los documentos de acreditación de este requisito pueden estar a nombre del consorcio o de uno de sus integrantes.</i></p> </div>  |
| <b>B.3</b>   | <b>CALIFICACIONES DEL PERSONAL CLAVE</b>   |
|              | <p><b>Importante para la Entidad</b></p> <p><i>Para las calificaciones del personal se puede considerar al menos uno de los requisitos siguientes:</i></p>   |
| <b>B.3.1</b> | <b>FORMACIÓN ACADÉMICA</b>   |
|              | <p>Requisitos:</p> <ul style="list-style-type: none"> <li>• <b>UN (01) INGENIERO RESPONSABLE DEL ESTUDIO DE GEODESIA Y TOPOGRAFÍA.</b><br/>Profesional en Ingeniería Civil, <b>Ingeniero Geógrafo, Ingeniero Topógrafo y Agrimensor<sup>13</sup>.</b></li> </ul> <p>Acreditación:<br/>El <b>INGENIERO</b> será verificado por el órgano encargado de las contrataciones o comité de selección, según corresponda, en el Registro Nacional de Grados Académicos y Títulos Profesionales en el portal web de la Superintendencia Nacional de Educación Superior Universitaria - SUNEDU a través del siguiente link: <a href="https://enlinea.sunedu.gob.pe/">https://enlinea.sunedu.gob.pe/</a> o en el Registro Nacional de Certificados, Grados y Títulos a cargo del Ministerio de Educación a través del siguiente link: <a href="https://titulosinstitutos.minedu.gob.pe/">https://titulosinstitutos.minedu.gob.pe/</a>, según corresponda.</p> <div> <p><b>Importante para la Entidad</b></p> <p><i>El postor debe señalar los nombres y apellidos, DNI y profesión del personal clave, así como el nombre de la universidad o institución educativa que expidió el grado o título profesional requerido.</i></p> </div> <p>En caso el <b>INGENIERO</b> no se encuentre inscrito en el referido registro, el postor debe presentar la copia del diploma respectivo a fin de acreditar la formación académica requerida.</p> <p>Asimismo, el <b>INGENIERO</b> deberán estar colegiados y habilitados para el inicio de la contratación y durante el plazo del servicio.</p> |

<sup>13</sup> Referencia: Consulta N° 2 – CCAMAPAZA BACA WILBER  
Referencia: Consulta N° 15 – COMERCIAL INNOVA S.A.C.



|            |   |
|------------|---|
| <b>B.4</b> | <b>EXPERIENCIA DEL PERSONAL CLAVE</b> <p><u>Requisitos:</u></p> <ul style="list-style-type: none"> <li><b>UN (01) INGENIERO RESPONSABLE DEL ESTUDIO DE GEODESIA Y TOPOGRAFÍA.</b></li> </ul> <p>o Experiencia mínima de dos (2) años como profesional y/o especialista y/o responsable en la elaboración de estudios de geodesia y topografía y/o topografía y/o georreferenciación y/o especialista en topografía para obras y/o servicios<sup>14</sup>.</p> <p><u>De presentarse experiencia ejecutada paralelamente (trasape), para el cómputo del tiempo de dicha experiencia sólo se considerará una vez el periodo traslapado.</u></p> <p><u>Acreditación:</u></p> <p>La experiencia del personal clave se acreditará con cualquiera de los siguientes documentos: (i) copia simple de contratos y su respectiva conformidad o (ii) constancias o (iii) certificados o (iv) cualquier otra documentación que, de manera fehaciente demuestre la experiencia del personal propuesto.</p> <div> <p><b>Importante</b></p> <ul style="list-style-type: none"> <li><i>Los documentos que acreditan la experiencia deben incluir los nombres y apellidos del personal clave, el cargo desempeñado, el plazo de la prestación indicando el día, mes y año de inicio y culminación, el nombre de la Entidad u organización que emite el documento, la fecha de emisión y nombres y apellidos de quien suscribe el documento</i></li> <li><i>En caso los documentos para acreditar la experiencia establezcan el plazo de la experiencia adquirida por el personal clave en meses sin especificar los días se debe considerar el mes completo.</i></li> <li><i>Se considerará aquella experiencia que no tenga una antigüedad mayor a veinticinco (25) años anteriores a la fecha de la presentación de ofertas.</i></li> <li><i>Al calificar la experiencia del personal, se debe valorar de manera integral los documentos presentados por el postor para acreditar dicha experiencia. En tal sentido, aun cuando en los documentos presentados la denominación del cargo o puesto no coincida literalmente con aquella prevista en las bases, se deberá validar la experiencia si las actividades que realizó el personal corresponden con la función propia del cargo o puesto requerido en las bases.</i></li> </ul> </div> |
| <b>C</b>   | <b>EXPERIENCIA DEL POSTOR EN LA ESPECIALIDAD</b> <p><u>Requisitos:</u></p> <p>El postor debe acreditar un monto facturado acumulado equivalente a <b>S/ 166,615.44 (ciento sesenta y seis mil seiscientos quince con 44/100 soles)</b>, por la contratación de servicios iguales o similares al objeto de la convocatoria, durante los ocho (8) años anteriores a la fecha de la presentación de ofertas que se computarán desde la fecha de la conformidad o emisión del comprobante de pago, según corresponda.</p> <p>En el caso de postores que declaren en el Anexo N° 1 tener la condición de micro y pequeña empresa, se acredita una experiencia de S/. 41,653.86 (Cuarenta y Un Mil Seiscientos Cincuenta y Tres con 86/100 Soles), por la venta de servicios iguales o similares al objeto de la convocatoria, durante los ocho (8) años anteriores a la fecha de la presentación de ofertas que se computarán desde la fecha de la conformidad o emisión del comprobante de pago, según corresponda. En el caso de consorcios, todos los integrantes deben contar con la condición de micro y pequeña empresa<sup>15</sup>.</p>  |

<sup>14</sup> Referencia: Consulta y observación N° 5 - CCAMAPAZA BACA WILBER

<sup>15</sup> Referencia: Consulta y observación N° 1 - DIEGO ALCANTARA WILLIAN

Referencia: Consulta y observación N° 3 - CCAMAPAZA BACA WILBER

Referencia: Consulta y observación N° 14 – COMERCIAL INNOVA S.A.C.



**Se consideran servicios similares a los siguientes:**

Elaboración de estudios de geodesia y topografía de espacios urbanos públicos (bulevar y/o malecón y/o paseo y/o alameda y/o vías urbanas); y/o carreteras y/o trochas carrozables; y/o servicios de topografía y georreferenciación y/o georreferenciación y/o levantamiento topográfico<sup>16</sup>.

Acreditación:

La experiencia del postor en la especialidad se acreditará con copia simple de (i) contratos u órdenes de servicios, y su respectiva conformidad o constancia de prestación; o (ii) comprobantes de pago cuya cancelación se acredite documental y fehacientemente, con voucher de depósito, nota de abono, reporte de estado de cuenta, cualquier otro documento emitido por Entidad del sistema financiero que acredite el abono o mediante cancelación en el mismo comprobante de pago<sup>17</sup>, correspondientes a un máximo de veinte (20) contrataciones.

En caso los postores presenten varios comprobantes de pago para acreditar una sola contratación, se debe acreditar que corresponden a dicha contratación; de lo contrario, se asumirá que los comprobantes acreditan contrataciones independientes, en cuyo caso solo se considerará, para la evaluación, las veinte (20) primeras contrataciones indicadas en el **Anexo N° 8** referido a la Experiencia del Postor en la Especialidad

En el caso de servicios de ejecución periódica o continuada, solo se considera como experiencia la parte del contrato que haya sido ejecutada durante los ocho (8) años anteriores a la fecha de presentación de ofertas, debiendo adjuntarse copia de las conformidades correspondientes a tal parte o los respectivos comprobantes de pago cancelados.

En los casos que se acredite experiencia adquirida en consorcio, debe presentarse la promesa de consorcio o el contrato de consorcio del cual se desprenda fehacientemente el porcentaje de las obligaciones que se asumió en el contrato presentado; de lo contrario, no se computará la experiencia proveniente de dicho contrato.

Asimismo, cuando se presenten contratos derivados de procesos de selección convocados antes del 20.09.2012, la calificación se ceñirá al método descrito en la Directiva “Participación de Proveedores en Consorcio en las Contrataciones del Estado”, debiendo presumirse que el porcentaje de las obligaciones equivale al porcentaje de participación de la promesa de consorcio o del contrato de consorcio. En caso que en dichos documentos no se consigne el porcentaje de participación se presumirá que las obligaciones se ejecutaron en partes iguales.

Si el titular de la experiencia no es el postor, consignar si dicha experiencia corresponde a la matriz en caso que el postor sea sucursal, o fue transmitida por reorganización societaria, debiendo acompañar la documentación sustentatoria correspondiente.

Si el postor acredita experiencia de otra persona jurídica como consecuencia de una reorganización societaria, debe presentar adicionalmente el **Anexo N° 9**.

Cuando en los contratos, órdenes de servicios o comprobantes de pago el monto facturado se encuentre expresado en moneda extranjera, debe indicarse el tipo de cambio venta publicado por la Superintendencia de Banca, Seguros y AFP correspondiente a la fecha de suscripción del contrato, de emisión de la orden de servicios o de cancelación del comprobante de pago, según corresponda.

<sup>16</sup> Referencia: Consulta N° 4 - CCAMAPAZA BACA WILBER

<sup>17</sup> Cabe precisar que, de acuerdo con la **Resolución N° 0065-2018-TCE-S1 del Tribunal de Contrataciones del Estado**:

*“... el solo sello de cancelado en el comprobante, cuando ha sido colocado por el propio postor, no puede ser considerado como una acreditación que produzca fehaciencia en relación a que se encuentra cancelado. Admitir ello equivaldría a considerar como válida la sola declaración del postor afirmando que el comprobante de pago ha sido cancelado”*

*(...)*

*“Situación diferente se suscita ante el sello colocado por el cliente del postor [sea utilizando el término “cancelado” o “pagado”] supuesto en el cual sí se contaría con la declaración de un tercero que brinde certeza, ante la cual debiera reconocerse la validez de la experiencia”.*



Sin perjuicio de lo anterior, los postores deben llenar y presentar el **Anexo N° 8** referido a la Experiencia del Postor en la Especialidad

#### Importante

- *Al calificar la experiencia del postor, se debe valorar de manera integral los documentos presentados por el postor para acreditar dicha experiencia. En tal sentido, aun cuando en los documentos presentados la denominación del objeto contractual no coincida literalmente con el previsto en las bases, se deberá validar la experiencia si las actividades que ejecutó el postor corresponden a la experiencia requerida.*
- *En el caso de consorcios, solo se considera la experiencia de aquellos integrantes que se hayan comprometido, según la promesa de consorcio, a ejecutar el objeto materia de la convocatoria, conforme a la Directiva "Participación de Proveedores en Consorcio en las Contrataciones del Estado".*

#### Importante

- *Si como resultado de una consulta u observación corresponde precisarse o ajustarse el requerimiento, se solicita la autorización del área usuaria y se pone de conocimiento de tal hecho a la dependencia que aprobó el expediente de contratación, de conformidad con el numeral 72.3 del artículo 72 del Reglamento.*
- *El cumplimiento de los Términos de Referencia se realiza mediante la presentación de una declaración jurada. De ser el caso, adicionalmente la Entidad puede solicitar documentación que acredite el cumplimiento del algún componente de estos. Para dicho efecto, consignará de manera detallada los documentos que deben presentar los postores en el literal e) del numeral 2.2.1.1 de esta sección de las bases.*
- *Los requisitos de calificación determinan si los postores cuentan con las capacidades necesarias para ejecutar el contrato, lo que debe ser acreditado documentalmente, y no mediante declaración jurada.*



## CAPÍTULO IV FACTORES DE EVALUACIÓN

La evaluación se realiza sobre la base de cien (100) puntos.

Para determinar la oferta con el mejor puntaje y el orden de prelación de las ofertas, se considera lo siguiente:

| FACTOR DE EVALUACIÓN   | PUNTAJE / METODOLOGÍA PARA SU ASIGNACIÓN   |
|--|--|
| <b>A. PRECIO</b>   |  |
| <u>Evaluación:</u><br><br>Se evaluará considerando el precio ofertado por el postor.<br><br><u>Acreditación:</u><br><br>Se acreditará mediante el documento que contiene el precio de la oferta ( <b>Anexo N° 6</b> ). | <p>La evaluación consistirá en otorgar el máximo puntaje a la oferta de precio más bajo y otorgar a las demás ofertas puntajes inversamente proporcionales a sus respectivos precios, según la siguiente fórmula:</p> $P_i = \frac{O_m \times PMP}{O_i}$ <p> <i>i</i>= Oferta<br/> <b>P<sub>i</sub></b>= Puntaje de la oferta a evaluar<br/> <b>O<sub>i</sub></b>=Precio <i>i</i><br/> <b>O<sub>m</sub></b>= Precio de la oferta más baja<br/> <b>PMP</b>=Puntaje máximo del precio </p> <p style="text-align: right;"><b>100 puntos</b></p> |

### Importante

*Los factores de evaluación elaborados por el órgano encargado de las contrataciones o el comité de selección, según corresponda, son objetivos y guardan vinculación, razonabilidad y proporcionalidad con el objeto de la contratación. Asimismo, estos no pueden calificar con puntaje el cumplimiento de los Términos de Referencia ni los requisitos de calificación.*



## CAPÍTULO V PROFORMA DEL CONTRATO

### Importante

*Dependiendo del objeto del contrato, de resultar indispensable, puede incluirse cláusulas adicionales o la adecuación de las propuestas en el presente documento, las que en ningún caso pueden contemplar disposiciones contrarias a la normativa vigente ni a lo señalado en este capítulo.*

Conste por el presente documento, la contratación del servicio de [CONSIGNAR LA DENOMINACIÓN DE LA CONVOCATORIA], que celebra de una parte [CONSIGNAR EL NOMBRE DE LA ENTIDAD], en adelante LA ENTIDAD, con RUC N° [.....], con domicilio legal en [.....], representada por [.....], identificado con DNI N° [.....], y de otra parte [.....], con RUC N° [.....], con domicilio legal en [.....], inscrita en la Ficha N° [.....] Asiento N° [.....] del Registro de Personas Jurídicas de la ciudad de [.....], debidamente representado por su Representante Legal, [.....], con DNI N° [.....], según poder inscrito en la Ficha N° [.....], Asiento N° [.....] del Registro de Personas Jurídicas de la ciudad de [.....], a quien en adelante se le denominará EL CONTRATISTA en los términos y condiciones siguientes:

### **CLÁUSULA PRIMERA: ANTECEDENTES**

Con fecha [.....], el órgano encargado de las contrataciones o el comité de selección, según corresponda, adjudicó la buena pro de la **ADJUDICACIÓN SIMPLIFICADA N° [CONSIGNAR NOMENCLATURA DEL PROCEDIMIENTO DE SELECCIÓN]** para la contratación de [CONSIGNAR LA DENOMINACIÓN DE LA CONVOCATORIA], a [INDICAR NOMBRE DEL GANADOR DE LA BUENA PRO], cuyos detalles e importe constan en los documentos integrantes del presente contrato.

### **CLÁUSULA SEGUNDA: OBJETO**

El presente contrato tiene por objeto [CONSIGNAR EL OBJETO DE LA CONTRATACIÓN].

### **CLÁUSULA TERCERA: MONTO CONTRACTUAL**

El monto total del presente contrato asciende a [CONSIGNAR MONEDA Y MONTO], que incluye todos los impuestos de Ley.

Este monto comprende el costo del servicio, todos los tributos, seguros, transporte, inspecciones, pruebas y, de ser el caso, los costos laborales conforme a la legislación vigente, así como cualquier otro concepto que pueda tener incidencia sobre la ejecución del servicio materia del presente contrato.

### **CLÁUSULA CUARTA: DEL PAGO<sup>18</sup>**

LA ENTIDAD se obliga a pagar la contraprestación a EL CONTRATISTA en [INDICAR MONEDA], en [INDICAR SI SE TRATA DE PAGO ÚNICO, PAGOS PARCIALES O PAGOS PERIÓDICOS], luego de la recepción formal y completa de la documentación correspondiente, según lo establecido en el artículo 171 del Reglamento de la Ley de Contrataciones del Estado.

Para tal efecto, el responsable de otorgar la conformidad de la prestación deberá hacerlo en un plazo que no excederá de los siete (7) días de producida la recepción, salvo que se requiera efectuar pruebas que permitan verificar el cumplimiento de la obligación, en cuyo caso la conformidad se emite en un plazo máximo de quince (15) días, bajo responsabilidad de dicho funcionario.

LA ENTIDAD debe efectuar el pago dentro de los diez (10) días calendario siguientes de otorgada la conformidad de los servicios, siempre que se verifiquen las condiciones establecidas en el

<sup>18</sup> En cada caso concreto, dependiendo de la naturaleza del contrato, podrá adicionarse la información que resulte pertinente a efectos de generar el pago.



contrato para ello, bajo responsabilidad del funcionario competente.

En caso de retraso en el pago por parte de LA ENTIDAD, salvo que se deba a caso fortuito o fuerza mayor, EL CONTRATISTA tendrá derecho al pago de intereses legales conforme a lo establecido en el artículo 39 de la Ley de Contrataciones del Estado y en el artículo 171 de su Reglamento, los que se computan desde la oportunidad en que el pago debió efectuarse.

#### **CLÁUSULA QUINTA: DEL PLAZO DE LA EJECUCIÓN DE LA PRESTACIÓN**

El plazo de ejecución del presente contrato es de [.....], el mismo que se computa desde [CONSIGNAR SI ES DEL DÍA SIGUIENTE DEL PERFECCIONAMIENTO DEL CONTRATO, DESDE LA FECHA QUE SE ESTABLEZCA EN EL CONTRATO O DESDE LA FECHA EN QUE SE CUMPLAN LAS CONDICIONES PREVISTAS EN EL CONTRATO PARA EL INICIO DE LA EJECUCIÓN, DEBIENDO INDICAR LAS MISMAS EN ESTE ÚLTIMO CASO].

#### **CLÁUSULA SEXTA: PARTES INTEGRANTES DEL CONTRATO**

El presente contrato está conformado por las bases integradas, la oferta ganadora, así como los documentos derivados del procedimiento de selección que establezcan obligaciones para las partes.

#### **CLÁUSULA SÉTIMA: GARANTÍAS**

EL CONTRATISTA entregó al perfeccionamiento del contrato la respectiva garantía incondicional, solidaria, irrevocable, y de realización automática en el país al solo requerimiento, a favor de LA ENTIDAD, por los conceptos, montos y vigencias siguientes:

- De fiel cumplimiento del contrato: [CONSIGNAR EL MONTO], a través de la [INDICAR EL TIPO DE GARANTÍA PRESENTADA] N° [INDICAR NÚMERO DEL DOCUMENTO] emitida por [SEÑALAR EMPRESA QUE LA EMITE]. Monto que es equivalente al diez por ciento (10%) del monto del contrato original, la misma que debe mantenerse vigente hasta la conformidad de la recepción de la prestación.

##### **Importante**

*Al amparo de lo dispuesto en el numeral 149.4 del artículo 149 del Reglamento de la Ley de Contrataciones del Estado, en el caso de contratos periódicos de prestación de servicios en general, si el postor ganador de la buena pro solicita la retención del diez por ciento (10%) del monto del contrato original como garantía de fiel cumplimiento de contrato, debe consignarse lo siguiente:*

*“De fiel cumplimiento del contrato: [CONSIGNAR EL MONTO], a través de la retención que debe efectuar LA ENTIDAD, durante la primera mitad del número total de pagos a realizarse, de forma prorrateada, con cargo a ser devuelto a la finalización del mismo.”*

En el caso que corresponda, consignar lo siguiente:

- Garantía fiel cumplimiento por prestaciones accesorias: [CONSIGNAR EL MONTO], a través de la [INDICAR EL TIPO DE GARANTÍA PRESENTADA] N° [INDICAR NÚMERO DEL DOCUMENTO] emitida por [SEÑALAR EMPRESA QUE LA EMITE], la misma que debe mantenerse vigente hasta el cumplimiento total de las obligaciones garantizadas.

##### **Importante**

*Al amparo de lo dispuesto en el numeral 151.2 del artículo 151 del Reglamento de la Ley de Contrataciones del Estado, si el postor ganador de la buena pro solicita la retención del diez por ciento (10%) del monto del contrato de la prestación accesorias como garantía de fiel cumplimiento de prestaciones accesorias, debe consignarse lo siguiente:*

*“De fiel cumplimiento por prestaciones accesorias: [CONSIGNAR EL MONTO], a través de la retención que debe efectuar LA ENTIDAD, durante la primera mitad del número total de pagos a realizarse, de forma prorrateada, con cargo a ser devuelto a la finalización del mismo.”*



**Importante**

*De conformidad con el artículo 152 del Reglamento, no se constituirá garantía de fiel cumplimiento del contrato ni garantía de fiel cumplimiento por prestaciones accesorias, en contratos cuyos montos sean iguales o menores a doscientos mil Soles (S/ 200,000.00). Dicha excepción también aplica a los contratos derivados de procedimientos de selección por relación de ítems, cuando el monto del ítem adjudicado o la sumatoria de los montos de los ítems adjudicados no supere el monto señalado anteriormente.*

**CLÁUSULA OCTAVA: EJECUCIÓN DE GARANTÍAS POR FALTA DE RENOVACIÓN**

LA ENTIDAD puede solicitar la ejecución de las garantías cuando EL CONTRATISTA no las hubiere renovado antes de la fecha de su vencimiento, conforme a lo dispuesto en el literal a) del numeral 155.1 del artículo 155 del Reglamento de la Ley de Contrataciones del Estado.

**CLÁUSULA DÉCIMA: CONFORMIDAD DE LA PRESTACIÓN DEL SERVICIO**

La conformidad de la prestación del servicio se regula por lo dispuesto en el artículo 168 del Reglamento de la Ley de Contrataciones del Estado. La conformidad será otorgada por [CONSIGNAR EL ÁREA O UNIDAD ORGÁNICA QUE OTORGARÁ LA CONFORMIDAD] en el plazo máximo de [CONSIGNAR SIETE (7) DÍAS O MÁXIMO QUINCE (15) DÍAS, EN CASO SE REQUIERA EFECTUAR PRUEBAS QUE PERMITAN VERIFICAR EL CUMPLIMIENTO DE LA OBLIGACIÓN] días de producida la recepción.

De existir observaciones, LA ENTIDAD las comunica al CONTRATISTA, indicando claramente el sentido de estas, otorgándole un plazo para subsanar no menor de dos (2) ni mayor de ocho (8) días. Dependiendo de la complejidad o sofisticación de las subsanaciones a realizar el plazo para subsanar no puede ser menor de cinco (5) ni mayor de quince (15) días. Si pese al plazo otorgado, EL CONTRATISTA no cumpliera a cabalidad con la subsanación, LA ENTIDAD puede otorgar al CONTRATISTA periodos adicionales para las correcciones pertinentes. En este supuesto corresponde aplicar la penalidad por mora desde el vencimiento del plazo para subsanar.

Este procedimiento no resulta aplicable cuando los servicios manifiestamente no cumplan con las características y condiciones ofrecidas, en cuyo caso LA ENTIDAD no otorga la conformidad, debiendo considerarse como no ejecutada la prestación, aplicándose la penalidad que corresponda por cada día de atraso.

**CLÁUSULA UNDÉCIMA: DECLARACIÓN JURADA DEL CONTRATISTA**

EL CONTRATISTA declara bajo juramento que se compromete a cumplir las obligaciones derivadas del presente contrato, bajo sanción de quedar inhabilitado para contratar con el Estado en caso de incumplimiento.

**CLÁUSULA DUODÉCIMA: RESPONSABILIDAD POR VICIOS OCULTOS**

La conformidad del servicio por parte de LA ENTIDAD no enerva su derecho a reclamar posteriormente por defectos o vicios ocultos, conforme a lo dispuesto por los artículos 40 de la Ley de Contrataciones del Estado y 173 de su Reglamento.

El plazo máximo de responsabilidad del contratista es de [CONSIGNAR TIEMPO EN AÑOS, NO MENOR DE UN (1) AÑO] año(s) contado a partir de la conformidad otorgada por LA ENTIDAD.

**CLÁUSULA DÉCIMA TERCERA: PENALIDADES**

Si EL CONTRATISTA incurre en retraso injustificado en la ejecución de las prestaciones objeto del contrato, LA ENTIDAD le aplica automáticamente una penalidad por mora por cada día de atraso, de acuerdo a la siguiente fórmula:

$$\text{Penalidad Diaria} = \frac{0.10 \times \text{monto vigente}}{F \times \text{plazo vigente en días}}$$

Donde:

**F = 0.25 para plazos mayores a sesenta (60) días o;**

**F = 0.40 para plazos menores o iguales a sesenta (60) días.**



El retraso se justifica a través de la solicitud de ampliación de plazo debidamente aprobado. Adicionalmente, se considera justificado el retraso y en consecuencia no se aplica penalidad, cuando EL CONTRATISTA acredite, de modo objetivamente sustentado, que el mayor tiempo transcurrido no le resulta imputable. En este último caso la calificación del retraso como justificado por parte de LA ENTIDAD no da lugar al pago de gastos generales ni costos directos de ningún tipo, conforme el numeral 162.5 del artículo 162 del Reglamento de la Ley de Contrataciones del Estado.

**Importante**

*De haberse previsto establecer penalidades distintas a la penalidad por mora, incluir dichas penalidades, los supuestos de aplicación de penalidad, la forma de cálculo de la penalidad para cada supuesto y el procedimiento mediante el cual se verifica el supuesto a penalizar, conforme el artículo 163 del Reglamento de la Ley de Contrataciones del Estado.*

Estas penalidades se deducen de los pagos a cuenta o del pago final, según corresponda; o si fuera necesario, se cobra del monto resultante de la ejecución de la garantía de fiel cumplimiento.

Estos dos (2) tipos de penalidades pueden alcanzar cada una un monto máximo equivalente al diez por ciento (10%) del monto del contrato vigente, o de ser el caso, del ítem que debió ejecutarse.

Cuando se llegue a cubrir el monto máximo de la penalidad por mora o el monto máximo para otras penalidades, de ser el caso, LA ENTIDAD puede resolver el contrato por incumplimiento.

**CLÁUSULA DÉCIMA CUARTA: RESOLUCIÓN DEL CONTRATO**

Cualquiera de las partes puede resolver el contrato, de conformidad con el numeral 32.3 del artículo 32 y artículo 36 de la Ley de Contrataciones del Estado, y el artículo 164 de su Reglamento. De darse el caso, LA ENTIDAD procederá de acuerdo a lo establecido en el artículo 165 del Reglamento de la Ley de Contrataciones del Estado.

**CLÁUSULA DÉCIMA QUINTA: RESPONSABILIDAD DE LAS PARTES**

Cuando se resuelva el contrato por causas imputables a algunas de las partes, se debe resarcir los daños y perjuicios ocasionados, a través de la indemnización correspondiente. Ello no obsta la aplicación de las sanciones administrativas, penales y pecuniarias a que dicho incumplimiento diere lugar, en el caso que éstas correspondan.

Lo señalado precedentemente no exime a ninguna de las partes del cumplimiento de las demás obligaciones previstas en el presente contrato.

**CLÁUSULA DÉCIMA SEXTA: ANTICORRUPCIÓN**

EL CONTRATISTA declara y garantiza no haber, directa o indirectamente, o tratándose de una persona jurídica a través de sus socios, integrantes de los órganos de administración, apoderados, representantes legales, funcionarios, asesores o personas vinculadas a las que se refiere el artículo 7 del Reglamento de la Ley de Contrataciones del Estado, ofrecido, negociado o efectuado, cualquier pago o, en general, cualquier beneficio o incentivo ilegal en relación al contrato.

Asimismo, el CONTRATISTA se obliga a conducirse en todo momento, durante la ejecución del contrato, con honestidad, probidad, veracidad e integridad y de no cometer actos ilegales o de corrupción, directa o indirectamente o a través de sus socios, accionistas, participacionistas, integrantes de los órganos de administración, apoderados, representantes legales, funcionarios, asesores y personas vinculadas a las que se refiere el artículo 7 del Reglamento de la Ley de Contrataciones del Estado.

Además, EL CONTRATISTA se compromete a i) comunicar a las autoridades competentes, de manera directa y oportuna, cualquier acto o conducta ilícita o corrupta de la que tuviera conocimiento; y ii) adoptar medidas técnicas, organizativas y/o de personal apropiadas para evitar los referidos actos o prácticas.

Finalmente, EL CONTRATISTA se compromete a no colocar a los funcionarios públicos con los que deba interactuar, en situaciones reñidas con la ética. En tal sentido, reconoce y acepta la



prohibición de ofrecerles a éstos cualquier tipo de obsequio, donación, beneficio y/o gratificación, ya sea de bienes o servicios, cualquiera sea la finalidad con la que se lo haga.

#### **CLÁUSULA DÉCIMA SÉTIMA: MARCO LEGAL DEL CONTRATO**

Sólo en lo no previsto en este contrato, en la Ley de Contrataciones del Estado y su Reglamento, en las directivas que emita el OSCE y demás normativa especial que resulte aplicable, serán de aplicación supletoria las disposiciones pertinentes del Código Civil vigente, cuando corresponda, y demás normas de derecho privado.

#### **CLÁUSULA DÉCIMA OCTAVA: SOLUCIÓN DE CONTROVERSIAS<sup>19</sup>**

Las controversias que surjan entre las partes durante la ejecución del contrato se resuelven mediante conciliación o arbitraje, según el acuerdo de las partes.

Cualquiera de las partes tiene derecho a iniciar el arbitraje a fin de resolver dichas controversias dentro del plazo de caducidad previsto en la Ley de Contrataciones del Estado y su Reglamento. Facultativamente, cualquiera de las partes tiene el derecho a solicitar una conciliación dentro del plazo de caducidad correspondiente, según lo señalado en el artículo 224 del Reglamento de la Ley de Contrataciones del Estado, sin perjuicio de recurrir al arbitraje, en caso no se llegue a un acuerdo entre ambas partes o se llegue a un acuerdo parcial. Las controversias sobre nulidad del contrato solo pueden ser sometidas a arbitraje.

Cualquiera de las partes tiene el derecho a inicial el arbitraje a fin de resolver dichas controversias dentro del plazo de caducidad previsto en la Ley de Contrataciones del Estado y su Reglamento. El arbitraje será de derecho e institucional, resuelto por arbitro Único si la cuantía de la(s) controversia(s) contenida(s) en la Solicitud de arbitraje es indeterminada, o si es igual o menor a S/ 1 000,000.00 (Un Millón con 00/100 soles). Para las controversias mayores a dicho monto el tribunal Arbitral estará conformado por tres (3) árbitros.

El arbitraje será iniciado únicamente ante el centro de Análisis y Resolución de Conflictos de la Pontificia Universidad Católica del Perú, siendo esta institución la encargada de organizar y administrar el arbitraje, de conformidad con sus reglamentos vigentes, a los cuales las partes se someten libremente.

El Laudo arbitral emitido es inapelable, definitivo y obligatorio para las partes desde el momento de su notificación, según lo previsto en el numeral 45.21 del artículo 45 de la Ley de Contrataciones del Estado.

#### **CLÁUSULA DÉCIMA NOVENA: FACULTAD DE ELEVAR A ESCRITURA PÚBLICA**

Cualquiera de las partes puede elevar el presente contrato a Escritura Pública corriendo con todos los gastos que demande esta formalidad.

#### **CLÁUSULA VIGÉSIMA: DOMICILIO PARA EFECTOS DE LA EJECUCIÓN CONTRACTUAL**

Las partes declaran el siguiente domicilio para efecto de las notificaciones que se realicen durante la ejecución del presente contrato:

DOMICILIO DE LA ENTIDAD: [.....]

DOMICILIO Y CORREO ELECTRONICO DEL CONTRATISTA: [CONSIGNAR EL DOMICILIO SEÑALADO POR EL POSTOR GANADOR DE LA BUENA PRO AL PRESENTAR LOS REQUISITOS PARA EL PERFECCIONAMIENTO DEL CONTRATO]

La variación del domicilio aquí declarado de alguna de las partes debe ser comunicada a la otra parte, formalmente y por escrito, con una anticipación no menor de quince (15) días calendario.

De acuerdo con las bases integradas, la oferta y las disposiciones del presente contrato, las partes lo firman por duplicado en señal de conformidad en la ciudad de [.....] al [CONSIGNAR FECHA].

<sup>19</sup> De acuerdo con el numeral 225.3 del artículo 225 del Reglamento, las partes pueden recurrir al arbitraje ad hoc cuando las controversias deriven de procedimientos de selección cuyo valor estimado sea menor o igual a cinco millones con 00/100 soles (S/ 5 000 000,00).



\_\_\_\_\_  
“LA ENTIDAD”

\_\_\_\_\_  
“EL CONTRATISTA”

**Importante**

*Este documento puede firmarse digitalmente si ambas partes cuentan con firma digital, según la Ley N° 27269, Ley de Firmas y Certificados Digitales<sup>20</sup>.*

---

<sup>20</sup> Para mayor información sobre la normativa de firmas y certificados digitales ingresar a:  
<https://www.indecopi.gob.pe/web/firmas-digitales/firmar-y-certificados-digitales>



## ANEXOS



## ANEXO N° 1

### DECLARACIÓN JURADA DE DATOS DEL POSTOR

Señores

#### COMITÉ DE SELECCIÓN

#### ADJUDICACIÓN SIMPLIFICADA N°027-2023-MINCETUR/DM/COPESCO - 1 CONVOCATORIA

Presente.-

El que se suscribe, [.....], postor y/o Representante Legal de [CONSIGNAR EN CASO DE SER PERSONA JURÍDICA], identificado con [CONSIGNAR TIPO DE DOCUMENTO DE IDENTIDAD] N° [CONSIGNAR NÚMERO DE DOCUMENTO DE IDENTIDAD], con poder inscrito en la localidad de [CONSIGNAR EN CASO DE SER PERSONA JURÍDICA] en la Ficha N° [CONSIGNAR EN CASO DE SER PERSONA JURÍDICA] Asiento N° [CONSIGNAR EN CASO DE SER PERSONA JURÍDICA], **DECLARO BAJO JURAMENTO** que la siguiente información se sujeta a la verdad:

|                                       |               |    |  |
|---------------------------------------|---------------|----|--|
| Nombre, Denominación o Razón Social : |               |    |  |
| Domicilio Legal :                     |               |    |  |
| RUC :                                 | Teléfono(s) : |    |  |
| MYPE <sup>21</sup>                    | Sí            | No |  |
| Correo electrónico :                  |               |    |  |

#### Autorización de notificación por correo electrónico:

Autorizo que se notifiquen al correo electrónico indicado las siguientes actuaciones:

1. Solicitud de la descripción a detalle de todos los elementos constitutivos de la oferta.
2. Solicitud de reducción de la oferta económica.
3. Solicitud de subsanación de los requisitos para perfeccionar el contrato.
4. Solicitud para presentar los documentos para perfeccionar el contrato, según orden de prelación, de conformidad con lo previsto en el artículo 141 del Reglamento.
5. Respuesta a la solicitud de acceso al expediente de contratación.
6. Notificación de la orden de servicios<sup>22</sup>

Asimismo, me comprometo a remitir la confirmación de recepción, en el plazo máximo de dos (2) días hábiles de recibida la comunicación.

[CONSIGNAR CIUDAD Y FECHA]

.....  
**Firma, Nombres y Apellidos del postor o Representante legal, según corresponda**

#### Importante

*La notificación dirigida a la dirección de correo electrónico consignada se entenderá válidamente efectuada cuando la Entidad reciba acuse de recepción.*

<sup>21</sup> Esta información será verificada por la Entidad en la página web del Ministerio de Trabajo y Promoción del Empleo en la sección consulta de empresas acreditadas en el REMYPE en el link <http://www2.trabajo.gob.pe/servicios-en-linea-2-2/> y se tendrá en consideración, en caso el postor ganador de la buena pro solicite la retención del diez por ciento (10%) del monto del contrato, en calidad de garantía de fiel cumplimiento, en los contratos periódicos de prestación de servicios, según lo señalado en el numeral 149.4 del artículo 149 y numeral 151.2 del artículo 151 del Reglamento. Asimismo, dicha información se tendrá en cuenta en caso de empate, conforme a lo previsto en el artículo 91 del Reglamento.

<sup>22</sup> Cuando el monto del valor estimado del procedimiento o del ítem no supere los doscientos mil Soles (S/ 200,000.00), en caso se haya optado por perfeccionar el contrato con una orden de servicios.



**Importante**

*Cuando se trate de consorcios, la declaración jurada es la siguiente:*

**ANEXO N° 1**

**DECLARACIÓN JURADA DE DATOS DEL POSTOR**

Señores

**COMITÉ DE SELECCIÓN**

**ADJUDICACIÓN SIMPLIFICADA N°020-2023-MINCETUR/DM/COPESCO - 1 CONVOCATORIA**

Presente.-

El que se suscribe, [...], representante común del consorcio [CONSIGNAR EL NOMBRE DEL CONSORCIO], identificado con [CONSIGNAR TIPO DE DOCUMENTO DE IDENTIDAD] N° [CONSIGNAR NÚMERO DE DOCUMENTO DE IDENTIDAD], **DECLARO BAJO JURAMENTO** que la siguiente información se sujeta a la verdad:

|                                       |               |    |    |  |
|---------------------------------------|---------------|----|----|--|
| Datos del consorciado 1               |               |    |    |  |
| Nombre, Denominación o Razón Social : |               |    |    |  |
| Domicilio Legal :                     |               |    |    |  |
| RUC :                                 | Teléfono(s) : |    |    |  |
| MYPE <sup>23</sup>                    |               | Sí | No |  |
| Correo electrónico :                  |               |    |    |  |

|                                       |               |    |    |  |
|---------------------------------------|---------------|----|----|--|
| Datos del consorciado 2               |               |    |    |  |
| Nombre, Denominación o Razón Social : |               |    |    |  |
| Domicilio Legal :                     |               |    |    |  |
| RUC :                                 | Teléfono(s) : |    |    |  |
| MYPE <sup>24</sup>                    |               | Sí | No |  |
| Correo electrónico :                  |               |    |    |  |

|                                       |               |    |    |  |
|---------------------------------------|---------------|----|----|--|
| Datos del consorciado ...             |               |    |    |  |
| Nombre, Denominación o Razón Social : |               |    |    |  |
| Domicilio Legal :                     |               |    |    |  |
| RUC :                                 | Teléfono(s) : |    |    |  |
| MYPE <sup>25</sup>                    |               | Sí | No |  |
| Correo electrónico :                  |               |    |    |  |

**Autorización de notificación por correo electrónico:**

Correo electrónico del consorcio:

Autorizo que se notifiquen al correo electrónico indicado las siguientes actuaciones:

1. Solicitud de la descripción a detalle de todos los elementos constitutivos de la oferta.

<sup>23</sup> En los contratos periódicos de prestación de servicios, esta información será verificada por la Entidad en la página web del Ministerio de Trabajo y Promoción del Empleo en la sección consulta de empresas acreditadas en el REMYPE en el link <http://www2.trabajo.gob.pe/servicios-en-linea-2-2/> y se tendrá en consideración, en caso el consorcio ganador de la buena pro solicite la retención del diez por ciento (10%) del monto del contrato, en calidad de garantía de fiel cumplimiento, según lo señalado en el numeral 149.4 del artículo 149 y numeral 151.2 del artículo 151 del Reglamento. Asimismo, dicha información se tendrá en cuenta en caso de empate, conforme a lo previsto en el artículo 91 del Reglamento. Para dichos efectos, todos los integrantes del consorcio deben acreditar la condición de micro o pequeña empresa.

<sup>24</sup> Ibidem.

<sup>25</sup> Ibidem.



2. Solicitud de reducción de la oferta económica.
3. Solicitud de subsanación de los requisitos para perfeccionar el contrato.
4. Solicitud para presentar los documentos para perfeccionar el contrato, según orden de prelación, de conformidad con lo previsto en el artículo 141 del Reglamento.
5. Respuesta a la solicitud de acceso al expediente de contratación.
6. Notificación de la orden de servicios<sup>26</sup>

Asimismo, me comprometo a remitir la confirmación de recepción, en el plazo máximo de dos (2) días hábiles de recibida la comunicación.

[CONSIGNAR CIUDAD Y FECHA]

.....  
**Firma, Nombres y Apellidos del representante  
común del consorcio**

**Importante**

*La notificación dirigida a la dirección de correo electrónico consignada se entenderá válidamente efectuada cuando la Entidad reciba acuse de recepción.*

<sup>26</sup> Cuando el monto del valor estimado del procedimiento o del ítem no supere los doscientos mil Soles (S/ 200,000.00), en caso se haya optado por perfeccionar el contrato con una orden de servicios.



## ANEXO N° 2

### DECLARACIÓN JURADA (ART. 52 DEL REGLAMENTO DE LA LEY DE CONTRATACIONES DEL ESTADO)

Señores

**COMITÉ DE SELECCIÓN**

**ADJUDICACIÓN SIMPLIFICADA N°027-2023-MINCETUR/DM/COPESCO - 1 CONVOCATORIA**

Presente.-

Mediante el presente el suscrito, postor y/o Representante Legal de [CONSIGNAR EN CASO DE SER PERSONA JURÍDICA], declaro bajo juramento:

- i. No haber incurrido y me obligo a no incurrir en actos de corrupción, así como a respetar el principio de integridad.
- ii. No tener impedimento para postular en el procedimiento de selección ni para contratar con el Estado, conforme al artículo 11 de la Ley de Contrataciones del Estado.
- iii. Conocer las sanciones contenidas en la Ley de Contrataciones del Estado y su Reglamento, así como las disposiciones aplicables de la Ley N° 27444, Ley del Procedimiento Administrativo General.
- iv. Participar en el presente proceso de contratación en forma independiente sin mediar consulta, comunicación, acuerdo, arreglo o convenio con ningún proveedor; y, conocer las disposiciones del Decreto Legislativo N° 1034, Decreto Legislativo que aprueba la Ley de Represión de Conductas Anticompetitivas.
- v. Conocer, aceptar y someterme a las bases, condiciones y reglas del procedimiento de selección.
- vi. Ser responsable de la veracidad de los documentos e información que presento en el presente procedimiento de selección.
- vii. Comprometerme a mantener la oferta presentada durante el procedimiento de selección y a perfeccionar el contrato, en caso de resultar favorecido con la buena pro.

[CONSIGNAR CIUDAD Y FECHA]

.....  
**Firma, Nombres y Apellidos del postor o  
Representante legal, según corresponda**

#### **Importante**

*En el caso de consorcios, cada integrante debe presentar esta declaración jurada, salvo que sea presentada por el representante común del consorcio.*



### ANEXO N° 3

#### DECLARACIÓN JURADA DE CUMPLIMIENTO DE LOS TÉRMINOS DE REFERENCIA

Señores

**COMITÉ DE SELECCIÓN**

**ADJUDICACIÓN SIMPLIFICADA N°027-2023-MINCETUR/DM/COPESCO - 1 CONVOCATORIA**

Presente.-

Es grato dirigirme a usted, para hacer de su conocimiento que luego de haber examinado las bases y demás documentos del procedimiento de la referencia y, conociendo todos los alcances y las condiciones detalladas en dichos documentos, el postor que suscribe ofrece el servicio de [CONSIGNAR EL OBJETO DE LA CONVOCATORIA], de conformidad con los Términos de Referencia que se indican en el numeral 3.1 del Capítulo III de la sección específica de las bases y los documentos del procedimiento.

[CONSIGNAR CIUDAD Y FECHA]

.....  
**Firma, Nombres y Apellidos del postor o  
Representante legal o común, según corresponda**

#### **Importante**

*Adicionalmente, puede requerirse la presentación de documentación que acredite el cumplimiento de los términos de referencia, conforme a lo indicado en el acápite relacionado al contenido de las ofertas de la presente sección de las bases.*



**ANEXO N° 4**

**DECLARACIÓN JURADA DE PLAZO DE PRESTACIÓN DEL SERVICIO**

Señores

**COMITÉ DE SELECCIÓN**

**ADJUDICACIÓN SIMPLIFICADA N°027-2023-MINCETUR/DM/COPESCO - 1 CONVOCATORIA**

Presente.-

Mediante el presente, con pleno conocimiento de las condiciones que se exigen en las bases del procedimiento de la referencia, me comprometo a prestar el servicio objeto del presente procedimiento de selección en el plazo de [CONSIGNAR EL PLAZO OFERTADO].

[CONSIGNAR CIUDAD Y FECHA]

.....  
**Firma, Nombres y Apellidos del postor o  
Representante legal o común, según corresponda**



## ANEXO N° 5

### PROMESA DE CONSORCIO

(Sólo para el caso en que un consorcio se presente como postor)

Señores

#### COMITÉ DE SELECCIÓN

#### ADJUDICACIÓN SIMPLIFICADA N°027-2023-MINCETUR/DM/COPESCO - 1 CONVOCATORIA

Presente.-

Los suscritos declaramos expresamente que hemos convenido en forma irrevocable, durante el lapso que dure el procedimiento de selección, para presentar una oferta conjunta a la **ADJUDICACIÓN SIMPLIFICADA N° [CONSIGNAR NOMENCLATURA DEL PROCEDIMIENTO]**

Asimismo, en caso de obtener la buena pro, nos comprometemos a formalizar el contrato de consorcio, de conformidad con lo establecido por el artículo 140 del Reglamento de la Ley de Contrataciones del Estado, bajo las siguientes condiciones:

a) Integrantes del consorcio

1. [NOMBRE, DENOMINACIÓN O RAZÓN SOCIAL DEL CONSORCIADO 1].
2. [NOMBRE, DENOMINACIÓN O RAZÓN SOCIAL DEL CONSORCIADO 2].

b) Designamos a [CONSIGNAR NOMBRES Y APELLIDOS DEL REPRESENTANTE COMÚN], identificado con [CONSIGNAR TIPO DE DOCUMENTO DE IDENTIDAD] N° [CONSIGNAR NÚMERO DE DOCUMENTO DE IDENTIDAD], como representante común del consorcio para efectos de participar en todos los actos referidos al procedimiento de selección, suscripción y ejecución del contrato correspondiente con [CONSIGNAR NOMBRE DE LA ENTIDAD].

Asimismo, declaramos que el representante común del consorcio no se encuentra impedido, inhabilitado ni suspendido para contratar con el Estado.

c) Fijamos nuestro domicilio legal común en [.....].

d) Las obligaciones que corresponden a cada uno de los integrantes del consorcio son las siguientes:

1. OBLIGACIONES DE [NOMBRE, DENOMINACIÓN O RAZÓN SOCIAL DEL CONSORCIADO 1] [%]<sup>27</sup>

[DESCRIBIR LAS OBLIGACIONES DEL CONSORCIADO 1]

2. OBLIGACIONES DE [NOMBRE, DENOMINACIÓN O RAZÓN SOCIAL DEL CONSORCIADO 2] [%]<sup>28</sup>

[DESCRIBIR LAS OBLIGACIONES DEL CONSORCIADO 2]

TOTAL OBLIGACIONES 100%<sup>29</sup>

<sup>27</sup> Consignar únicamente el porcentaje total de las obligaciones, el cual debe ser expresado en número entero, sin decimales.

<sup>28</sup> Consignar únicamente el porcentaje total de las obligaciones, el cual debe ser expresado en número entero, sin decimales.

<sup>29</sup> Este porcentaje corresponde a la sumatoria de los porcentajes de las obligaciones de cada uno de los integrantes del consorcio.



[CONSIGNAR CIUDAD Y FECHA]

.....  
**Consortiado 1**  
**Nombres, apellidos y firma del Consortiado 1**  
**o de su Representante Legal**  
**Tipo y N° de Documento de Identidad**

.....  
**Consortiado 2**  
**Nombres, apellidos y firma del Consortiado 2**  
**o de su Representante Legal**  
**Tipo y N° de Documento de Identidad**

**Importante**

*De conformidad con el artículo 52 del Reglamento, las firmas de los integrantes del consorcio deben ser legalizadas.*



## ANEXO N° 6

### PRECIO DE LA OFERTA

Señores

**COMITÉ DE SELECCIÓN**

**ADJUDICACIÓN SIMPLIFICADA N°027-2023-MINCETUR/DM/COPESCO - 1 CONVOCATORIA**

Presente.-

Es grato dirigirme a usted, para hacer de su conocimiento que, de acuerdo con las bases, mi oferta es la siguiente:

| CONCEPTO     | PRECIO TOTAL |
|--------------|--------------|
|              |              |
| <b>TOTAL</b> |              |

El precio de la oferta [CONSIGNAR LA MONEDA DE LA CONVOCATORIA] incluye todos los tributos, seguros, transporte, inspecciones, pruebas y, de ser el caso, los costos laborales conforme a la legislación vigente, así como cualquier otro concepto que pueda tener incidencia sobre el costo del servicio a contratar; excepto la de aquellos postores que gocen de alguna exoneración legal, no incluirán en el precio de su oferta los tributos respectivos.

[CONSIGNAR CIUDAD Y FECHA]

.....  
**Firma, Nombres y Apellidos del postor o  
Representante legal o común, según corresponda**

#### Importante

- *El postor debe consignar el precio total de la oferta, sin perjuicio que, de resultar favorecido con la buena pro, presente el detalle de precios unitarios para el perfeccionamiento del contrato.*
- *En caso que el postor reduzca su oferta, según lo previsto en el artículo 68 del Reglamento, debe presentar nuevamente este Anexo.*
- *El postor que goce de alguna exoneración legal, debe indicar que su oferta no incluye el tributo materia de la exoneración, debiendo incluir el siguiente texto:*

*Mi oferta no incluye [CONSIGNAR EL TRIBUTO MATERIA DE LA EXONERACIÓN].*



## ANEXO N° 8

### EXPERIENCIA DEL POSTOR EN LA ESPECIALIDAD

Señores  
**COMITÉ DE SELECCIÓN**  
**ADJUDICACIÓN SIMPLIFICADA N°027-2023-MINCETUR/DM/COPESCO - 1 CONVOCATORIA**  
Presente.-

Mediante el presente, el suscrito detalla la siguiente EXPERIENCIA EN LA ESPECIALIDAD:

| Nº | CLIENTE | OBJETO DEL CONTRATO | Nº CONTRATO / O/S / COMPROBANTE DE PAGO | FECHA DEL CONTRATO O CP <sup>30</sup> | FECHA DE LA CONFORMIDAD DE SER EL CASO <sup>31</sup> | EXPERIENCIA PROVENIENTE <sup>32</sup> DE: | MONEDA | IMPORTE <sup>33</sup> | TIPO DE CAMBIO VENTA <sup>34</sup> | MONTO FACTURADO ACUMULADO <sup>35</sup> |
|----|---------|---------------------|---|---------------------------------------|--|---|--------|-----------------------|------------------------------------|---|
| 1  |         |                     |   |                                       |  |   |        |                       |                                    |   |
| 2  |         |                     |   |                                       |  |   |        |                       |                                    |   |
| 3  |         |                     |   |                                       |  |   |        |                       |                                    |   |

<sup>30</sup> Se refiere a la fecha de suscripción del contrato, de la emisión de la Orden de Servicios o de cancelación del comprobante de pago, según corresponda.

<sup>31</sup> Únicamente, cuando la fecha del perfeccionamiento del contrato, sea previa a los ocho (8) años anteriores a la fecha de presentación de ofertas, caso en el cual el postor debe acreditar que la conformidad se emitió dentro de dicho periodo.

<sup>32</sup> Si el titular de la experiencia no es el postor, consignar si dicha experiencia corresponde a la matriz en caso que el postor sea sucursal, o fue transmitida por reorganización societaria, debiendo acompañar la documentación sustentatoria correspondiente. Al respecto, según la Opinión N° 216-2017/DTN "*Considerando que la sociedad matriz y la sucursal constituyen la misma persona jurídica, la sucursal puede acreditar como suya la experiencia de su matriz*". Del mismo modo, según lo previsto en la Opinión N° 010-2013/DTN, "*... en una operación de reorganización societaria que comprende tanto una fusión como una escisión, la sociedad resultante podrá acreditar como suya la experiencia de la sociedad incorporada o absorbida, que se extingue producto de la fusión; asimismo, si en virtud de la escisión se transfiere un bloque patrimonial consistente en una línea de negocio completa, la sociedad resultante podrá acreditar como suya la experiencia de la sociedad escindida, correspondiente a la línea de negocio transmitida. De esta manera, la sociedad resultante podrá emplear la experiencia transmitida, como consecuencia de la reorganización societaria antes descrita, en los futuros procesos de selección en los que participe*".

<sup>33</sup> Se refiere al monto del contrato ejecutado incluido adicionales y reducciones, de ser el caso.

<sup>34</sup> El tipo de cambio venta debe corresponder al publicado por la SBS correspondiente a la fecha de suscripción del contrato, de la emisión de la Orden de Servicios o de cancelación del comprobante de pago, según corresponda.

<sup>35</sup> Consignar en la moneda establecida en las bases.



| Nº    | CLIENTE | OBJETO DEL CONTRATO | Nº CONTRATO / O/S / COMPROBANTE DE PAGO | FECHA DEL CONTRATO O CP <sup>30</sup> | FECHA DE LA CONFORMIDAD DE SER EL CASO <sup>31</sup> | EXPERIENCIA PROVENIENTE <sup>32</sup> DE: | MONEDA | IMPORTE <sup>33</sup> | TIPO DE CAMBIO VENTA <sup>34</sup> | MONTO FACTURADO ACUMULADO <sup>35</sup> |
|-------|---------|---------------------|---|---------------------------------------|--|---|--------|-----------------------|------------------------------------|---|
| 4     |         |                     |   |                                       |  |   |        |                       |                                    |   |
| 5     |         |                     |   |                                       |  |   |        |                       |                                    |   |
| 6     |         |                     |   |                                       |  |   |        |                       |                                    |   |
| 7     |         |                     |   |                                       |  |   |        |                       |                                    |   |
| 8     |         |                     |   |                                       |  |   |        |                       |                                    |   |
| 9     |         |                     |   |                                       |  |   |        |                       |                                    |   |
| 10    |         |                     |   |                                       |  |   |        |                       |                                    |   |
|       | ...     |                     |   |                                       |  |   |        |                       |                                    |   |
| 20    |         |                     |   |                                       |  |   |        |                       |                                    |   |
| TOTAL |         |                     |   |                                       |  |   |        |                       |                                    |   |

[CONSIGNAR CIUDAD Y FECHA]

.....  
Firma, Nombres y Apellidos del postor o  
Representante legal o común, según corresponda



## ANEXO N° 9

### DECLARACIÓN JURADA (NUMERAL 49.4 DEL ARTÍCULO 49 DEL REGLAMENTO)

Señores

**COMITÉ DE SELECCIÓN**

**ADJUDICACIÓN SIMPLIFICADA N°027-2023-MINCETUR/DM/COPESCO\_ - 1 CONVOCATORIA**

Presente.-

Mediante el presente el suscrito, postor y/o Representante Legal de [CONSIGNAR EN CASO DE SER PERSONA JURÍDICA], declaro que la experiencia que acredito de la empresa [CONSIGNAR LA DENOMINACIÓN DE LA PERSONA JURÍDICA] como consecuencia de una reorganización societaria, no se encuentra en el supuesto establecido en el numeral 49.4 del artículo 49 del Reglamento.

[CONSIGNAR CIUDAD Y FECHA]

.....  
**Firma, Nombres y Apellidos del postor o  
Representante legal, según corresponda**

#### **Importante**

*A efectos de cautelar la veracidad de esta declaración, el postor puede verificar la información de la Relación de Proveedores Sancionados por el Tribunal de Contrataciones del Estado con Sanción Vigente en <http://portal.osce.gob.pe/rnp/content/relación-de-proveedores-sancionados>. También le asiste dicha facultad al órgano encargado de las contrataciones o al órgano de la Entidad al que se le haya asignado la función de verificación de la oferta presentada por el postor ganador de la buena pro.*



## ANEXO N° 11

### SOLICITUD DE BONIFICACIÓN DEL CINCO POR CIENTO (5%) POR TENER LA CONDICIÓN DE MICRO Y PEQUEÑA EMPRESA

Señores

**COMITÉ DE SELECCIÓN**

**ADJUDICACIÓN SIMPLIFICADA N°027-2023-MINCETUR/DM/COPESCO\_ 1 CONVOCATORIA**

Presente.-

Mediante el presente el suscrito, postor y/o Representante legal de [CONSIGNAR EN CASO DE SER PERSONA JURÍDICA], solicito la asignación de la bonificación del cinco por ciento (5%) sobre el puntaje total obtenido, debido a que mi representada cuenta con la condición de micro y pequeña empresa.

[CONSIGNAR CIUDAD Y FECHA]

.....  
**Firma, Nombres y Apellidos del postor o  
Representante legal o común, según corresponda**

#### **Importante**

- *Para asignar la bonificación, el órgano encargado de las contrataciones o comité de selección, según corresponda, verifica la página web del Ministerio de Trabajo y Promoción del Empleo en la sección consulta de empresas acreditadas en el REMYPE en el link <http://www2.trabajo.gob.pe/servicios-en-linea-2-2/>.*
- *Para que un consorcio pueda acceder a la bonificación, cada uno de sus integrantes debe cumplir con la condición de micro y pequeña empresa.*



## ANEXO N° 12

### AUTORIZACIÓN DE NOTIFICACIÓN DE LA DECISIÓN DE LA ENTIDAD SOBRE LA SOLICITUD DE AMPLIACIÓN DE PLAZO MEDIANTE MEDIOS ELECTRÓNICOS DE COMUNICACIÓN

(DOCUMENTO A PRESENTAR EN EL PERFECCIONAMIENTO DEL CONTRATO)

Señores

**COMITÉ DE SELECCIÓN**

**ADJUDICACIÓN SIMPLIFICADA N°027-2023-MINCETUR/DM/COPESCO - 1 CONVOCATORIA**

Presente.-

El que se suscribe, [.....], postor adjudicado y/o Representante Legal de [CONSIGNAR EN CASO DE SER PERSONA JURÍDICA], identificado con [CONSIGNAR TIPO DE DOCUMENTO DE IDENTIDAD] N° [CONSIGNAR NÚMERO DE DOCUMENTO DE IDENTIDAD], autorizo que durante la ejecución del contrato se me notifique al correo electrónico [INDICAR EL CORREO ELECTRÓNICO] lo siguiente:

✓ Notificación de la decisión de la Entidad respecto a la solicitud de ampliación de plazo.

[CONSIGNAR CIUDAD Y FECHA]

.....  
**Firma, Nombres y Apellidos del postor o  
Representante legal o común, según corresponda**

#### Importante

*La notificación de la decisión de la Entidad respecto a la solicitud de ampliación de plazo se efectúa por medios electrónicos de comunicación, siempre que se cuente con la autorización correspondiente y sea posible obtener un acuse de recibo a través del mecanismo utilizado.*

Firmado digitalmente por:  
ALVARADO FOLLEGATTI  
Darwin Alberto FAU 20511035997 soft  
Motivo: En señal de conformidad  
Fecha: 09/01/2024 17:25:30-0500



Firmado digitalmente por:  
CLAMJO NIEVES Ricardo  
Valerio FAU 20511035997 soft  
Motivo: En señal de conformidad  
Fecha: 09/01/2024 17:25:56-0500



Firmado digitalmente por:  
QUISPE RAMIREZ Julio  
Enrique FAU 20511035997 soft  
Motivo: En señal de conformidad  
Fecha: 09/01/2024 17:40:04-0500