

# ADJUDICACIÓN SIMPLIFICADA N° 24-2023-GRA/AUTODEMA DERIVADA DEL CONCURSO PÚBLICO N° 03-2023-GRA/AUTODEMA

## ACTA DE APERTURA DE PROPUESTAS ELECTRONICAS, ADMISION, EVALUACION, CALIFICACION DE OFERTAS Y OTORGAMIENTO DE BUENA PRO I CONVOCATORIA

### ITEM II: CONTRATACION DEL SERVICIO DE LEVANTAMIENTO TOPOGRAFICO Y BATIMETRICO REPRESA EL FRAYLE

En la Provincia de Arequipa, siendo 1 de febrero del 2024, a horas 10:00 am en las instalaciones de AUTODEMA, La unidad de Logística hace entrega al COMITÉ DE SELECCIÓN las propuestas electrónicas impresas, procediendo en tal sentido a reunirse en la Oficina de la Gerencia de Gestión de Recursos Hídricos el COMITÉ DE SELECCIÓN designado mediante Resolución de Gerencia Ejecutiva N° 147-2023-GRA/PEMS-GE-OAJ para llevar a cabo, la conducción y el Otorgamiento de la Buena Pro, del procedimiento de selección de la **ADJUDICACIÓN SIMPLIFICADA N° 24-2023-GRA/AUTODEMA DERIVADA DEL CONCURSO PÚBLICO N° 03-2023-GRA/AUTODEMA "ITEM II: CONTRATACION DEL SERVICIO DE LEVANTAMIENTO TOPOGRAFICO Y BATIMETRICO REPRESA EL FRAYLE"**, con la finalidad de realizar la evaluación, calificación y otorgamiento de buena pro.

**PRIMERO:** El órgano encargado de las contrataciones del PEMS – AUTODEMA comunico al COMITÉ DE SELECCIÓN que se ha cumplido con los plazos establecidos en comunicar la presente convocatoria a través del Sistema Electrónico de Contrataciones del Estado – SEACE, contando con los siguientes participantes:

Nro.	Tipo proveedor	RUC/Código	Nombre o Razón Social	Fecha de registro en el procedimiento	Estado	Advertencia	Fecha de registro	Usuario de Registro
1	Proveedor con RUC	10054080706	FUCHS LOZANO JOSE ERNESTO	03/12/2023	Válido		03/12/2023	10054080706
2	Proveedor con RUC	10174550064	PANTOJA AQUINO EVER GREGORY	10/12/2023	Válido		10/12/2023	10174550064
3	Proveedor con RUC	10316657643	GUERRERO DEXTRE VICTORIO JOHNY	02/12/2023	Válido		02/12/2023	10316657643
4	Proveedor con RUC	10401878560	DÍAZ GUEVARA ALEXANDER ANTONIO	02/12/2023	Válido		02/12/2023	10401878560
5	Proveedor con RUC	10453691026	HUACHOHUILCA ALEGRIA JONATHAN SERGIO	04/12/2023	Válido		04/12/2023	10453691026
6	Proveedor con RUC	10466067348	PLACENCIA CUBAS WALTER WILDER ORLANDO	06/12/2023	Válido		06/12/2023	10466067348
7	Proveedor con RUC	20340420803	HIDRAULICA Y OCEANOGRAFIA INGENIEROS CONSULTORES SA	05/12/2023	Válido		05/12/2023	20340420803
8	Proveedor con RUC	20374019865	BIENES DE HUMBERTO VASQUEZ SA	06/12/2023	Válido		06/12/2023	20374019865
9	Proveedor con RUC	20407816685	GRUPO RONJES S.A.C.	03/12/2023	Válido		03/12/2023	20407816685
10	Proveedor con RUC	20408091633	B & S INVERSIONES MULTI S.R.L.	02/12/2023	No válido		02/12/2023	20408091633
11	Proveedor con RUC	20467905377	GLOBAL MAPPING S.A.C.	05/12/2023	Válido		05/12/2023	20467905377
12	Proveedor con RUC	20494253683	GEOINGENIERIA E.I.R.L.	04/12/2023	Válido		04/12/2023	20494253683
13	Proveedor con RUC	20522404331	PRW INGENIERIA Y CONSTRUCCION S.A.C.	05/12/2023	Válido		05/12/2023	20522404331
14	Proveedor con RUC	20522450872	GEOMAP SERVICE KUELAP S.R.L. GEOSERK SRL	02/12/2023	Válido		02/12/2023	20522450872
15	Proveedor con RUC	20566027128	CSI ENGINEERING & SUPERVISION S.A.C.	05/12/2023	Válido		05/12/2023	20566027128
16	Proveedor con RUC	20569266409	MD TOPOGRAFIA S.A.C.	04/12/2023	Válido		04/12/2023	20569266409
17	Proveedor con RUC	20600351061	J & J SOLUCIONES E INGENIERIA GLOBAL S.A.C.	11/12/2023	Válido		11/12/2023	20600351061
18	Proveedor con RUC	20600532406	AMBESCO SOCIEDAD ANONIMA CERRADA	04/12/2023	Válido		04/12/2023	20600532406
19	Proveedor con RUC	20600697057	MAT INGENIEROS S.A.C.	13/12/2023	Válido		13/12/2023	20600697057
20	Proveedor con RUC	20601001919	INVERSIONES NEGOCIOS Y REPRESENTACIONES PACIFICO S.A.	11/12/2023	Válido		11/12/2023	20601001919
21	Proveedor con RUC	20601460794	TLP ENGINEERING & CONSULTING S.A.C.	05/12/2023	Válido		05/12/2023	20601460794
22	Proveedor con RUC	20602966691	P & A CONSULTORIA S.R.L	04/12/2023	Válido		04/12/2023	20602966691
23	Proveedor con RUC	20604392889	SERVICIOS GENERALES DICASA S.R.L.	02/12/2023	Válido		02/12/2023	20604392889
24	Proveedor con RUC	20606396997	EJP INGENIERIA & PROYECTOS SAC	06/12/2023	Válido		06/12/2023	20606396997
25	Proveedor con RUC	20607098612	JTT SERVICIOS GENERALES E.I.R.L.	04/12/2023	Válido		04/12/2023	20607098612
26	Proveedor con RUC	20609204304	INNOVATION & DEVELOPMENT IN ENGINEERING AND CONSTRUCTION INGENIERIA Y CONSTRUCCION S.A.	20/12/2023	Válido		20/12/2023	20609204304
27	Proveedor con RUC	99000027461	ALEPH INGENIEROS CONSULTORES, SOCIEDAD ANONIMA DE CAPITAL VARIABLE	05/12/2023	Válido		05/12/2023	99000027461

**SEGUNDO:** El órgano encargado de las contrataciones del PEMS – AUTODEMA comunica al COMITÉ DE SELECCIÓN que de acuerdo a las fechas y horas establecidas en las bases, cumplieron con presentar sus propuestas los siguientes postores:

Nro.	RUC/Código	Nombre o Razón Social	Fecha de registro	Hora de registro	Usuario de registro	Fecha de presentación	Hora de presentación	Estado de la propuesta	Estado	Motivaciones
1	20522450872	GEOMAP SERVICE KUELAP S.R.L. GEOSERK SRL	27/12/2023	13:01:47	20522450872	27/12/2023	13:02:03	Enviado	Valido	
2	20407816685	CONSORCIO RONJES	27/12/2023	23:19:02	20407816685	27/12/2023	23:32:04	Enviado	Valido	
3	20566027128	CSI ENGINEERING & SUPERVISION S.A.C.	27/12/2023	23:53:24	20566027128	27/12/2023	23:54:13	Enviado	Valido	
4	20467905377	GLOBAL MAPPING S.A.C.	27/12/2023	14:27:36	20467905377	27/12/2023	14:41:13	Enviado	Valido	
5	20340420803	HIDRAULICA Y OCEANOGRAFIA INGENIEROS CONSULTORES SA	27/12/2023	17:08:01	20340420803	27/12/2023	17:11:30	Enviado	Valido	

**TERCERO:** El órgano encargado de las contrataciones del PEMS – AUTODEMA entrego al COMITÉ DE SELECCIÓN el expediente de contratación y ofertas técnico – económicas, el día 12 de enero, hora 10:00 am.

**CUARTO:** Se procedió a la verificación de los documentos presentados para la **ADMISIÓN DE LA OFERTA**:

**ITEM I: CONTRATACION DEL SERVICIO DE LEVANTAMIENTO TOPOGRAFICO Y BATIMETRICO REPRESA EL PAÑE**

N°	PROVEEDOR	DOCUMENTOS DE PRESENTACION OBLIGATORIA								
		Declaración jurada de datos del postor. (Anexo N° 1)	Documento que acredite la representación de quien suscribe la oferta	Declaración jurada de acuerdo con el literal b) del artículo 52 del Reglamento (Anexo N° 2)	Declaración jurada de cumplimiento de los Términos de Referencia (Anexo N° 3)	Declaración jurada de plazo de ejecución del servicio (Anexo N° 4)	Promesa de consorcio con firmas legalizadas, (Anexo N° 5)	El precio de la oferta en SOLES (Anexo N° 6)	OBSERVACION	SITUACIÓN DE LA OFERTA CONDICIÓN
1	HIDRAULICA Y OCEANOGRAFIA INGENIEROS CONSULTORES SA	SI CUMPLE	SI CUMPLE	SI CUMPLE	SI CUMPLE	SI CUMPLE (60 DÍAS CALENDARIO)	NO APLICA	S/ 213,762.66	-	ADMITIDA
2	GLOBAL MAPPING SAC	SI CUMPLE	SI CUMPLE	SI CUMPLE	SI CUMPLE	SI CUMPLE (60 DÍAS CALENDARIO)	NO APLICA	S/ 576,263.98	-	ADMITIDA
3	CONSORCIO RONJES	SI CUMPLE	SI CUMPLE	SI CUMPLE	SI CUMPLE	SI CUMPLE (60 DÍAS CALENDARIO)	SI CUMPLE	S/ 208,000.00	-	ADMITIDA
4	CSI INGENIERING & SUPERVISION	SI CUMPLE	SI CUMPLE	SI CUMPLE	SI CUMPLE	SI CUMPLE (60 DÍAS CALENDARIO)	NO APLICA	S/ 210,000.00	-	ADMITIDA
5	GEOMAP SERVICE KUELAP	SI CUMPLE	NO CUMPLE (No adjunta certificado de vigencia de poder de represent ante legal)	SI CUMPLE	SI CUMPLE	SI CUMPLE (60 DÍAS CALENDARIO)	NO APLICA	S/ 688,848.63	-	NO ADMITIDA

\*El postor GEOMAP SERVICE KUELAP no cumple con adjuntar certificado de vigencia de poder de representante legal, considerándose la oferta como no admitida.

**QUINTO:** A continuación, se procede a verificar el cumplimiento de los requisitos de calificación de las ofertas admitidas, establecido en las bases integradas del procedimiento de selección. De conformidad con el Artículo 75° del Reglamento de la Ley de Contrataciones del Estado, que establece que luego de culminada la evaluación, el comité de selección el comité califica al postor que ocupo el primer lugar:



**ITEM II: CONTRATACION DEL SERVICIO DE LEVANTAMIENTO TOPOGRAFICO Y BATIMETRICO  
REPRESA EL FRAYLE**

REQUISITOS DE CALIFICACIÓN		Hidráulica y oceanografía ingenieros consultores SA	GLOBAL MAPPING SAC	CONSORCIO RONJES	CSI INGENIERING & SUPERVISIÓN
<b>A.</b>	<b>CAPACIDAD LEGAL</b>				
	Habilitación: Requisitos, estar inscrito en el Registro de proveedores (RNP), como requisito obligatorio. Acreditación: Constancia de inscripción en el RNP, para ser participante, postor y contratista en el presente proceso	SI CUMPLE	SI CUMPLE	SI CUMPLE	SI CUMPLE
<b>B</b>	<b>CAPACIDAD TÉCNICA Y PROFESIONAL</b>				
<b>B.1</b>	<b>EQUIPAMIENTO ESTRATEGICO</b>				
	<p>1. Para Levantamiento Batimétrico</p> <ul style="list-style-type: none"> <li>- Ecosonda hidrográfico multihaz para lecturas mayores a 50 m de profundidad, resolución de 0.01, precisión <math>\pm 0.1\%</math>.</li> <li>- Equipo receptor GNSS diferencial y/o RTK, acompañada del respectivo certificado de operatividad de una antigüedad no mayor a seis meses.</li> </ul>	<p><b>NO CUMPLE</b> (Presenta documentación en idioma inglés, de acuerdo al Artículo 59, inciso 1, indica Los documentos que acompañan a las expresiones de interés, las ofertas y cotizaciones, según corresponda, se presentan en idioma español. Cuando los documentos no figuren en idioma español, se presenta la respectiva traducción por traductor público juramentado o traductor colegiado certificado, según corresponda, salvo el caso de la información técnica complementaria contenida en folletos, instructivos, catálogos o similares, que puede ser presentada en el idioma original. El postor es responsable de la exactitud y veracidad de dichos</p>	<p><b>NO CUMPLE</b> (Presenta documentación en idioma inglés, de acuerdo al Artículo 59, inciso 1, indica Los documentos que acompañan a las expresiones de interés, las ofertas y cotizaciones, según corresponda, se presentan en idioma español. Cuando los documentos no figuren en idioma español, se presenta la respectiva traducción por traductor público juramentado o traductor colegiado certificado, según corresponda, salvo el caso de la información técnica complementaria contenida en folletos, instructivos, catálogos o similares, que puede ser presentada en el idioma original. El postor es responsable de</p>	<p><b>NO CUMPLE</b> (Presenta documentación en idioma inglés, de acuerdo al Artículo 59, inciso 1, indica Los documentos que acompañan a las expresiones de interés, las ofertas y cotizaciones, según corresponda, se presentan en idioma español. Cuando los documentos no figuren en idioma español, se presenta la respectiva traducción por traductor público juramentado o traductor colegiado certificado, según corresponda, salvo el caso de la información técnica complementaria contenida en folletos, instructivos, catálogos o similares, que puede ser presentada en el idioma</p>	<p><b>NO CUMPLE</b> (Presenta documentación en idioma inglés, de acuerdo al Artículo 59, inciso 1, indica Los documentos que acompañan a las expresiones de interés, las ofertas y cotizaciones, según corresponda, se presentan en idioma español. Cuando los documentos no figuren en idioma español, se presenta la respectiva traducción por traductor público juramentado o traductor colegiado certificado, según corresponda, salvo el caso de la información técnica complementaria a contenida en folletos, instructivos, catálogos o similares, que puede ser presentada en el idioma</p>

REQUISITOS DE CALIFICACIÓN		Hidráulica y oceanografía ingenieros consultores SA	GLOBAL MAPPING SAC	CONSORCIO RONJES	CSI INGENIEERING & SUPERVISIÓN
		similares, que puede ser presentada en el idioma original. El postor es responsable de la exactitud y veracidad de dichos documentos).	documentos).	la exactitud y veracidad de dichos documentos).	original. El postor es responsable de la exactitud y veracidad de dichos documentos).
	2. Para levantamiento topográfico. - VANT/Drone RTK y/o equipo de aerofotogrametría similar, que permita captura de 2.5 a 3.5 cm/pixel. - Estación total, acompañada del respectivo certificado de calibración emitido por laboratorio que utilice medidas patrones certificadas por INACAL, de una antigüedad no mayor a seis meses. - Equipo receptor GNSS diferencial y/o RTK, acompañada del respectivo certificado de operatividad de una antigüedad no mayor a seis meses	-	-	-	-
	3. Equipos y materiales adicionales. - Camioneta pick up 4x4 con combustible para desplazamiento externo e interno desde la ciudad de Arequipa hacia la represa y viceversa. - Embarcación para desplazamiento y levantamiento del área total del embalse.	-	-	-	-
<b>B.3 CALIFICACION DEL PERSONAL CLAVE</b>					
<b>B.3.1 FORMACIÓN ACADEMICA</b>					
	<b>JEFE DE ESTUDIO</b> Ingeniero oceanógrafo y/o mecánico de fluidos y/o hidráulico y/o civil y/o agrícola, con experiencia en la especialidad (Hidráulica, hidrografía, topografía, geodesia), no menor de TRES (03) años como Jefe de Proyecto y/o Jefe de Estudio y/o Ingeniero Especialista en Levantamientos topográficos-batimétricos o estudios similares	-	-	-	-
<b>Personal técnico:</b>					
	03 ingenieros y/o bachiller y/o técnico, con experiencia en la especialidad (Hidrografía, topografía, geodesia), no menor de DOS (02) años en cargos relacionados a trabajos de levantamientos batimétricos, geodesia o topografía.	-	-	-	-
<b>B.3.2 CAPACITACION</b>					



REQUISITOS DE CALIFICACIÓN		Hidráulica y oceanografía ingenieros consultores SA	GLOBAL MAPPING SAC	CONSORCIO RONJES	CSI INGENIERING & SUPERVISIÓN
	JEFE DE ESTUDIO Y 03 TÉCNICOS Requisitos: El personal asignado para la realización del estudio deberá estar capacitado en la realización de estudios de batimetría y/o topo batimetría a nivel de cuerpos de agua tipo lagos y/o lagunas y/o embalses y/o océano. Acreditación: Copia legalizada de los certificados que refrenden las capacitaciones recibidas, por un mínimo de 24 horas lectivas; asimismo la certificación no deberá tener una antigüedad mayor a dos años.	-	-	-	-
<b>B.4</b>	<b>EXPERIENCIA Del PERSONAL CLAVE</b>				
	Ingeniero jefe o responsable del proyecto: Experiencia no menor de TRES (03) años como jefe de Proyecto y/o jefe de Estudio y/o Ingeniero Especialista en Levantamientos topográficos-batimétricos o estudios similares.  Personal técnico: El equipo técnico considerado para las actividades de coordinación, actividades de campo y gabinete para el levantamiento topográfico - batimétrico y procesamiento de la información, deberá estar conformado por un mínimo de TRES (03) profesionales, con experiencia en la especialidad (Hidrografía, topografía, geodesia), no menor de DOS (02) años en cargos relacionados a trabajos de levantamientos batimétricos, geodesia o topografía.	-	-	-	-
<b>B.3</b>	<b>EQUIPAMIENTO ESTRATÉGICO</b>				
<b>C</b>	<b>EXPERIENCIA DEL POSTOR EN LA ESPECIALIDAD</b>				
	El postor debe acreditar un monto facturado acumulado equivalente a S/ 500,000.00, (Quinientos mil con 00/100 soles), por la contratación de servicios iguales o similares al objeto de la convocatoria, durante los ocho (8) años anteriores a la fecha de la presentación de ofertas que se computarán desde la fecha de la conformidad o emisión del comprobante de pago, según corresponda.  Se consideran servicios similares a los siguientes: LEVANTAMIENTO BATIMÉTRICO, LEVANTAMIENTO TOPOBATIMÉTRICO Y/O LEVANTAMIENTO HIDROGRÁFICO EN LAGUNAS Y/O EMBALSES Y/O REPRESAS.	-	-	-	-
	<b>CONDICIÓN</b>	<b>NO CALIFICA</b>	<b>NO CALIFICA</b>	<b>NO CALIFICA</b>	<b>NO CALIFICA</b>

De acuerdo a lo manifestado por el miembro integrante perteneciente al órgano encargado de las contrataciones de la Entidad, los postores deben presentar la documentación relacionada al equipamiento estratégico en idioma español, de acuerdo al Artículo 59, inciso 1, "Los documentos que acompañan a las expresiones de interés, las ofertas y cotizaciones, según corresponda, se

*presentan en idioma español. Cuando los documentos no figuren en idioma español, se presenta la respectiva traducción por traductor público juramentado o traductor colegiado certificado, según corresponda, salvo el caso de la información técnica complementaria contenida en folletos, instructivos, catálogos o similares, que puede ser presentada en el idioma original. El postor es responsable de la exactitud y veracidad de dichos documentos”.*


Manifestando que los catálogos al no ser presentados en idioma español no cumplirían con lo estipulado en la ley de contrataciones.

**SEXTO:**


**ACTO DE OTORGAMIENTO DE LA BUENA PRO**

Por lo que teniendo a la vista los resultados anteriores, en aplicación a la ley de contrataciones del estado, se procede a declarar **DESIERTO** la convocatoria del ITEM II: CONTRATACION DEL SERVICIO DE LEVANTAMIENTO TOPOGRAFICO Y BATIMETRICO REPRESA EL FRAYLE, sustentado en que los postores no cumplen con lo establecido en el Artículo 59, inciso 1 del reglamento de la ley de contrataciones, no pasando a la tercera etapa de la Evaluación Económica.


Estando conforme los presentes, siendo las 13:00 horas del día 1 de febrero del 2024, proceden a firmar al pie en señal de conformidad y se da por concluida la presente reunión.



Ing. Valentín Rubén Orcón Zamora  
Presidente Suplente Comité de Selección



Ing. Ana Lucía Paz Alcázar  
Primer miembro Comité de Selección



Sr. José Alejandro Flores Condori  
Segundo miembro Comité de Selección