

# **ACTA DE ADMISIÓN, EVALUACIÓN, CALIFICACIÓN Y OTORGAMIENTO DE LA BUENA PRO**

## **ADJUDICACIÓN SIMPLIFICADA N° 027-2023-MINCETUR/DM/COPESCO-1 CONV.**

**Elaboración del Estudio de Geodesía y Topografía de la IOARR: “REPARACIÓN DE SENDERO; CONSTRUCCIÓN DE MIRADOR TURÍSTICO; ADQUISICIÓN DE SEÑALIZACIÓN TURÍSTICA DE INTERPRETACIÓN Y SEÑALIZACIÓN TURÍSTICA DE REGULACIÓN O ADVERTENCIA; ADEMÁS DE OTROS ACTIVOS EN EL(LA) CAÑÓN DEL COLCA DISTRITO DE CABANA CONDE, PROVINCIA CAYLLOMA, DEPARTAMENTO AREQUIPA”.**

Siendo las 10:00 horas del día 25 de enero de 2024, los miembros integrantes del Comité de Selección designados mediante Resolución Directoral N° 283-2023-MINCETUR/DM-COPESCO-DE

**Rafael Jesús Salhuana**, Presidente Titular (Conocimiento Técnico)  
**Darwin Alberto Alvarado Follegatti**, Primer Miembro Titular (Conocimiento Técnico)  
**Julio Enrique Quispe Ramírez**, Segundo Miembro Titular (OEC)

Se reunieron para tratar la siguiente agenda:

### **ADMISIÓN, CALIFICACIÓN DE OFERTAS Y EVALUACIÓN DE OFERTAS**

Tipo de Procedimiento: ADJUDICACIÓN SIMPLIFICADA N° 027-2023-MINCETUR/DM/COPESCO-2 CONV.

Objeto: **Elaboración del estudio de geodesía y topografía de la IOARR: “REPARACIÓN DE SENDERO; CONSTRUCCIÓN DE MIRADOR TURÍSTICO; ADQUISICIÓN DE SEÑALIZACIÓN TURÍSTICA DE INTERPRETACIÓN Y SEÑALIZACIÓN TURÍSTICA DE REGULACIÓN O ADVERTENCIA; ADEMÁS DE OTROS ACTIVOS EN EL(LA) CAÑÓN DEL COLCA DISTRITO DE CABANA CONDE, PROVINCIA CAYLLOMA, DEPARTAMENTO AREQUIPA”.**

Habiéndose comprobado el quórum correspondiente, tal como lo establece el numeral 46.2 del artículo 46° del Reglamento de la Ley de Contrataciones del Estado, se dio inicio a la sesión.

El Presidente del Comité de Selección dio inicio a la sesión manifestando que la misma tiene por objetivo en primera instancia la admisión, calificación y evaluación de ofertas presentadas a través de la plataforma del SEACE, las mismas que han sido oportunamente subsanadas en lo concerniente y que no altere el contenido esencial de la oferta.

#### **A. ANTECEDENTES:**

Con fecha 28 de diciembre de 2023, se publicó la convocatoria del procedimiento de selección ADJUDICACIÓN SIMPLIFICADA N° 027-2023-MINCETUR/DM/COPESCO- 1 CONV. cuyo objeto es la Elaboración del estudio de geodesía y topografía de la IOARR: “REPARACIÓN DE SENDERO; CONSTRUCCIÓN DE MIRADOR TURÍSTICO; ADQUISICIÓN DE SEÑALIZACIÓN TURÍSTICA DE INTERPRETACIÓN Y SEÑALIZACIÓN TURÍSTICA DE REGULACIÓN O ADVERTENCIA; ADEMÁS DE OTROS ACTIVOS EN EL(LA) CAÑÓN DEL COLCA DISTRITO DE CABANA CONDE, PROVINCIA CAYLLOMA, DEPARTAMENTO AREQUIPA”.

#### **B. REGISTRO DE PARTICIPANTES:**

Dentro del plazo previsto según bases, se registraron veintiocho (28) participantes:



Firmado digitalmente por:  
ALVARADO FOLLEGATTI  
Darwin Alberto FAU 20511035997  
soft  
Motivo: Doy V° B°  
Fecha: 25/01/2024 18:38:25-0500



Firmado digitalmente por:  
SALHUANA QUICHIZ Rafael  
Jesus FAU 20511035997 soft  
Motivo: Doy V° B°  
Fecha: 25/01/2024 18:19:01-0500



Firmado digitalmente por:  
QUISPE RAMIREZ Julio  
Enrique FAU 20511035997 soft  
Motivo: En señal de  
conformidad  
Fecha: 25/01/2024 18:53:14-0500

Nro.	Tipo proveedor	RUC/Código	Nombre o Razón Social	Fecha de registro en el procedimiento	Estado
1	Proveedor con RUC	10096240363	VARGAS VALVERDE JUAN EPIFANIO	04/01/2024	Válido
2	Proveedor con RUC	10201211226	DÍAZ BUENDÍA MIGUEL DAVID	11/01/2024	Válido
3	Proveedor con RUC	10239816075	PACHECO MOLINA GAIL ARTURO	02/01/2024	Válido
4	Proveedor con RUC	10257787015	SARANGO CRUZ MIGUEL ANGEL	08/01/2024	Válido
5	Proveedor con RUC	10401878560	DÍAZ GUEVARA ALEXANDER ANTONIO	29/12/2023	Válido
6	Proveedor con RUC	10404706204	RAMÍREZ BERAMENDI JUAN PEDRO	11/01/2024	Válido
7	Proveedor con RUC	10427515155	DIEGO ALCANTARA WILLIAM	04/01/2024	Válido
8	Proveedor con RUC	10430521808	CCAMAPAZA BACA WILBER	02/01/2024	Válido
9	Proveedor con RUC	10465475761	COBEÑAS ASPAJO JOSE JUNIORS	03/01/2024	Válido
10	Proveedor con RUC	10712899951	NORABUENA BREAS HENRI PAUL	02/01/2024	Válido

28 registros encontrados, mostrando 10 registro(s), de 1 a 10. Página 1 / 3.

1

2

3

Nro.	Tipo proveedor	RUC/Código	Nombre o Razón Social	Fecha de registro en el procedimiento	Estado
11	Proveedor con RUC	10734472943	DÍAZ MARTÍNEZ JONATHAN BALDOMER	06/01/2024	Válido
12	Proveedor con RUC	20450751503	M & A CONTRATISTAS GENERALES SOCIEDAD ANONIMA CERRADA - M & A CONTRATISTAS GENERALES S.A.C.	30/12/2023	Válido
13	Proveedor con RUC	20494253683	GEOINGENIERIA E.I.R.L.	02/01/2024	Válido
14	Proveedor con RUC	20517493911	DISCONSUP S.A.C.	04/01/2024	Válido
15	Proveedor con RUC	20542513439	CRISAMYR SOCIEDAD ANONIMA CERRADA	31/12/2023	Válido
16	Proveedor con RUC	20556547271	COMERCIA INNOVA SAC	03/01/2024	Válido
17	Proveedor con RUC	20574717940	DESA PERU CONTRATISTAS GENERALES S.A.C.	02/01/2024	Válido
18	Proveedor con RUC	20600532406	AMBESCO SOCIEDAD ANONIMA CERRADA	29/12/2023	Válido
19	Proveedor con RUC	20600588479	GRUPO AMERINKA S.R.L	04/01/2024	Válido
20	Proveedor con RUC	20600849671	GYGA CONSULTING S.A.C.	08/01/2024	Válido

28 registros encontrados, mostrando 10 registro(s), de 11 a 20. Página 2 / 3.

1

2

3

Nro.	Tipo proveedor	RUC/Código	Nombre o Razón Social	Fecha de registro en el procedimiento	Estado
21	Proveedor con RUC	20601074240	HARIUS CONSULTING ENGINEERS SOCIEDAD ANONIMA CERRADA - HARIUS S.A.C.	09/01/2024	Válido
22	Proveedor con RUC	20601812542	ANDES GEOMATIC S.A.C.	29/12/2023	Válido
23	Proveedor con RUC	20601899290	TOWERS INGENIERIA & CONSTRUCCION S.A.C.	11/01/2024	Válido
24	Proveedor con RUC	20603544511	CODARGEM E.I.R.L.	11/01/2024	Válido
25	Proveedor con RUC	20604351848	ESPINOZA CORPORATION S.A.C.	11/01/2024	Válido
26	Proveedor con RUC	20609514630	CERRO BLANCO INGENIEROS SOCIEDAD ANONIMA CERRADA	03/01/2024	Válido
27	Proveedor con RUC	20609558807	ANGULAR INGENIEROS S.A.C.	06/01/2024	Válido
28	Proveedor con RUC	20610594124	CONSULTORA Y CONSTRUCTORA LUCERO S.A.C.	02/01/2024	Válido

28 registros encontrados, mostrando 8 registro(s), de 21 a 28. Página 3 / 3.

1

2

3

C. PRESENTACIÓN DE OFERTAS:

El día 12 de enero de 2024, se llevó a cabo de forma electrónica la Etapa de Presentación de Ofertas, presentándose los siguientes postores:

Firmado digitalmente por:  
ALVARADO FOLLEGATTI  
Darwin Alberto FAU 20511035997  
soft  
Motivo: Doy V° B°  
Fecha: 25/01/2024 18:38:34-0500

Firmado digitalmente por:  
SALHUANA QUICHIZ Rafael  
Jesus FAU 20511035997 soft  
Motivo: Doy V° B°  
Fecha: 25/01/2024 18:19:09-0500

Firmado digitalmente por:  
QUISPE RAMIREZ Julio  
Enrique FAU 20511035997 soft  
Motivo: En señal de conformidad  
Fecha: 25/01/2024 18:53:30-0500

Presentación de ofertas/expressión de interés

Entidad convocante :	PLAN COPESCO NACIONAL - MINCETUR
Nomenclatura :	AS-SM-27-2023-COPESCO NACIONAL-1
Nro. de convocatoria :	1
Objeto de contratación :	Servicio
Descripción del objeto :	CONTRATACIÓN DEL SERVICIO PARA LA ELABORACIÓN DEL ESTUDIO DE GEODESÍA Y TOPOGRAFÍA DE LA IOARR: REPARACIÓN DE SENDERO; CONSTRUCCIÓN DE MIRADOR TURÍSTICO; ADQUISICIÓN DE SEÑALIZACIÓN TURÍSTICA DE INTERPRETACIÓN Y SEÑALIZACIÓN TURÍSTICA DE REGULACIÓN O ADVERTENCIA; ADEMÁS DE OTROS ACTIVOS EN EL(LA) CAÑÓN DEL COLCA DISTRITO DE CABANA CONDE, PROVINCIA CAYLLOMA, DEPARTAMENTO AREQUIPA.

Nro. ítem	Descripción del ítem	Fecha Presentación	Hora Presentación	Forma de presentación
RUC / Código	Nombre o Razón Social			
1	CONTRATACIÓN DEL SERVICIO PARA LA ELABORACIÓN DEL ESTUDIO DE GEODESÍA Y TOPOGRAFÍA DE LA IOARR: ¿REPARACIÓN DE SENDERO; CONSTRUCCIÓN DE MIRADOR TURÍSTICO; ADQUISICIÓN DE SEÑALIZACIÓN TURÍSTICA DE INTERPRETACIÓN Y SEÑALIZACIÓN TURÍSTICA DE REGULACIÓN O ADVERTENCIA; ADEMÁS DE OTROS ACTIVOS EN EL(LA) CAÑÓN DEL COLCA DISTRITO DE CABANA CONDE, PROVINCIA CAYLLOMA, DEPARTAMENTO AREQUIPA.			
10257787015	SARANGO CRUZ MIGUEL ANGEL	12/01/2024	06:51:03	Electronico
20494253683	GEOINGENIERIA E.I.R.L.	12/01/2024	18:06:03	Electronico
10712899951	NORABUENA BREAS HENRI PAUL	12/01/2024	18:37:30	Electronico
20603544511	CODARGEM E.I.R.L.	12/01/2024	19:29:53	Electronico
20604351848	ESPINOZA CORPORATION S.A.C.	12/01/2024	20:35:02	Electronico
20609558807	ANGULAR INGENIEROS S.A.C.	12/01/2024	21:21:56	Electronico
20601074240	HARIUS CONSULTING ENGINEERS SOCIEDAD ANONIMA CERRADA - HARIUS S.A.C.	12/01/2024	23:13:28	Electronico
10465475761	COBENAS ASPAJO JOSE JUNIORS	12/01/2024	23:32:27	Electronico
20601899290	TOWERS INGENIERIA & CONSTRUCCION S.A.C.	12/01/2024	23:42:28	Electronico
10201211226	DIAZ BUENDIA MIGUEL DAVID	12/01/2024	23:58:18	Electronico

D. ADMISIÓN DE OFERTAS:

Con fecha 17 de enero de 2024, el Comité de Selección procede a la descarga y apertura de las ofertas recibidas para verificar la presentación de los documentos requeridos en las bases, además de cumplir los términos de referencia contenidos en las bases integradas; obteniendo el siguiente resultado:

Nº	POSTOR	Declaración jurada de datos del postor. (Anexo Nº 1)	Documento que acredite la representación de quien suscribe la oferta.  En caso de persona jurídica, copia del certificado de vigencia de poder del representante legal, apoderado o mandatario designado para tal efecto. En caso de persona natural, copia del documento nacional de identidad o documento análogo, o del certificado de vigencia de poder otorgado por persona natural, del apoderado o mandatario, según corresponda. En el caso de consorcios, este documento debe ser presentado por cada uno de los integrantes del consorcio que suscriba la promesa de consorcio, según corresponda.	Declaración jurada de acuerdo con el literal b) del Artículo 52 del Reglamento (Anexo Nº 2).	Declaración jurada de cumplimiento de los Términos de Referencia contenidos en el numeral 3.1 del Capítulo III de la presente sección. (Anexo Nº 3)	Declaración jurada de plazo de prestación del servicio (Anexo Nº 4)	Promesa de consorcio con firmas legalizadas, de ser el caso, en la que se consigne los integrantes, el representante común, el domicilio común y las obligaciones a las que se compromete cada uno de los integrantes del consorcio así como el porcentaje equivalente a dichas obligaciones. (Anexo Nº 5)	El precio de la oferta en SOLES. Adjuntar obligatoriamente el Anexo Nº 6.	CONDICION ADMITIDA / NO ADMITIDA
01	SARANGO CRUZ MIGUEL ANGEL	SI ACREDITA (FOLIO 001)	NO CUMPLE Persona Natural no no adjunta copia del documento nacional de identidad.	SI ACREDITA (FOLIO 002)	SI ACREDITA (FOLIO 003)	SI ACREDITA (FOLIO 004)	NO CORRESPONDE	SI ACREDITA (FOLIO 005)	NO ADMITIDA
2	GEOINGENIERIA E.I.R.L.	SI ACREDITA (FOLIO 005)	VIGENCIA DE PODER - ZONA REGISTRAL Nº IX - SEDE LIMA Oficina Registral de Lima a favor de NANCY CCENTE SANCHEZ (FOLIOS 002-003)	SI ACREDITA (FOLIO 006)	SI ACREDITA (FOLIO 007)	SI ACREDITA (FOLIO 008)	NO CORRESPONDE	SI ACREDITA (FOLIO 001)	ADMITIDA



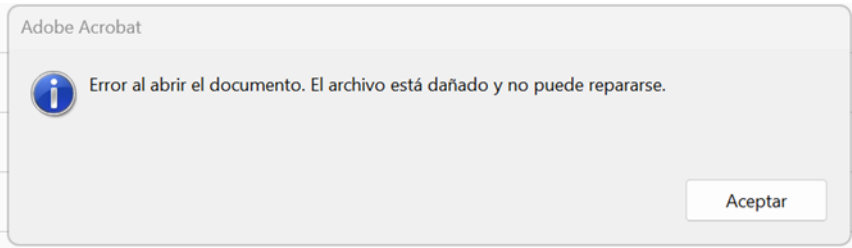
Firmado digitalmente por:  
ALVARADO FOLLEGATTI  
Darwin Alberto FAU 20511035997 soft  
Motivo: Doy Vº Bº  
Fecha: 25/01/2024 18:38:42-0500



Firmado digitalmente por:  
SALHUANA QUICHIZ Rafael  
Jesus FAU 20511035997 soft  
Motivo: Doy Vº Bº  
Fecha: 25/01/2024 18:19:18-0500



Firmado digitalmente por:  
QUISPE RAMIREZ Julio  
Enrique FAU 20511035997 soft  
Motivo: En señal de conformidad  
Fecha: 25/01/2024 18:53:38-0500

3	NORABUENA BREAS HENRI PAUL								NO ADMITIDA Propuesta no se puede abrir, adicionalmente a ello se adjunto un archivo en word en la propuesta economica, debiendo ser documento escaneado y firmado.
4	CODARGEM E.I.R.L.	SI ACREDITA (FOLIO 003)	VIGENCIA DE PODER - ZONA REGISTRAL N° X - SEDE CUSCO Oficina Registral de Cusco a favor de GUERRA MONTES DARWIN (FOLIOS 004-007)	SI ACREDITA (FOLIO 008)	SI ACREDITA (FOLIO 009)	SI ACREDITA (FOLIO 010)	NO CORRESPONDE	SI ACREDITA (FOLIO 011)	ADMITIDA
5	ESPINOZA CORPORATION S.A.C.	SI ACREDITA (FOLIO 005)	VIGENCIA DE PODER - ZONA REGISTRAL N° IX - SEDE LIMA Oficina Registral de Lima a favor de ESPINOZA ANAYA BETSSY GIULIANA (FOLIOS 007-008)	SI ACREDITA (FOLIO 012)	SI ACREDITA (FOLIO 014)	SI ACREDITA (FOLIO 016)	NO CORRESPONDE	SI ACREDITA (FOLIO 001)	ADMITIDA
6	ANGULAR INGENIEROS S.A.C.	SI ACREDITA (FOLIO 005)	VIGENCIA DE PODER - ZONA REGISTRAL N° IX - SEDE LIMA Oficina Registral de Lima a favor de CHILON CABANILLAS ANTONI ALFONSO (FOLIOS 007-016)	SI ACREDITA (FOLIO 018)	SI ACREDITA (FOLIO 020)	SI ACREDITA (FOLIO 22)	NO CORRESPONDE	SI ACREDITA (FOLIO 24)	ADMITIDA
7	HARIUS CONSULTING ENGINEERS SOCIEDAD ANONIMA CERRADA - HARIUS S.A.C.	SI ACREDITA (FOLIO 006)	VIGENCIA DE PODER - ZONA REGISTRAL N° IX - SEDE LIMA Oficina Registral de Lima a favor de YAPUCHURA CAYLLAHUA MIGUEL ANGEL (FOLIOS 008-014)	SI ACREDITA (FOLIO 016)	SI ACREDITA (FOLIO 018)	SI ACREDITA (FOLIO 020)	NO CORRESPONDE	SI ACREDITA (FOLIO 026)	ADMITIDA
8	COBEÑAS ASPAJO JOSE JUNIORS	SI ACREDITA (FOLIO 004)	DOCUMENTO NACIONAL DE IDENTIDAD N° 46547576 CORRESPONDIENTE A COBEÑAS ASPAJO JOSÉ (FOLIOS 005)	SI ACREDITA (FOLIO 012)	SI ACREDITA (FOLIO 013)	SI ACREDITA (FOLIO 014)	NO CORRESPONDE	SI ACREDITA (FOLIO 015)	ADMITIDA
9	TOWERS INGENIERIA & CONSTRUCCION S.A.C.	SI ACREDITA (FOLIO 002)	VIGENCIA DE PODER - ZONA REGISTRAL N° IX - SEDE LIMA Oficina Registral de Lima a favor de TORREZ GOMEZ HEISENBERG ELIAS (FOLIOS 003-006)	SI ACREDITA (FOLIO 007)	SI ACREDITA (FOLIO 008)	SI ACREDITA (FOLIO 009)	NO CORRESPONDE	SI ACREDITA (FOLIO 010)	ADMITIDA
10	DIAZ BUENDIA MIGUEL DAVID	SI ACREDITA (FOLIO 002)	DOCUMENTO NACIONAL DE IDENTIDAD N° 20121122 CORRESPONDIENTE A DIAZ BUENDIA MIGUEL DAVID (FOLIOS 003)	SI ACREDITA (FOLIO 004)	SI ACREDITA (FOLIO 005)	SI ACREDITA (FOLIO 006)	NO CORRESPONDE	SI ACREDITA (FOLIO 007)	ADMITIDA

#### E. RECHAZO DE OFERTAS:

El Comité de selección en atención a sus competencias, procede a RECHAZAR la oferta del postor COBEÑAS ASPAJO JOSÉ JUNIORS por encontrarse sustancialmente por debajo del valor estimado de acuerdo a lo señalado en el Artículo 68. Rechazo de ofertas

68.1. En el caso de la contratación de bienes, servicios en general y consultorías en general, el Comité de selección o el órgano encargado de las contrataciones, solicita al postor la descripción a detalle de todos los elementos constitutivos de su oferta cuando, entre otros, i) la oferta se encuentra sustancialmente por debajo del valor estimado; o ii) no se incorpore alguna de las prestaciones requeridas o estas no se encuentren suficientemente presupuestadas.

68.2. La Entidad puede proporcionar un formato de estructura de costos con los componentes mínimos materia de acreditación, así como solicitar al postor la información adicional que resulte pertinente, otorgándole para ello un plazo mínimo de dos (2) días hábiles de recibida dicha solicitud. Una vez cumplido con lo indicado precedentemente, el Comité de selección o el órgano encargado de las contrataciones, según corresponda, determina si rechaza la oferta, decisión que es fundamentada”.

Firmado digitalmente por:  
SALHUANA QUICHIZ Rafael  
Jesus FAU 20511035997 soft  
Motivo: Doy V° B°  
Fecha: 25/01/2024 18:19:29-0500

Firmado digitalmente por:  
DARWIN ALBERTO FAU 20511035997  
soft  
Motivo: Doy V° B°  
Fecha: 25/01/2024 18:38:54-0500



De acuerdo a lo descrito el Comité de Selección adoptó el criterio de solicitar el sustento de elementos constitutivos a los postores que ofertaron por debajo del 90% del valor estimado. Sobre ello, se analizaron las respuestas de los postores con el área técnica, determinando que la propuesta del postor COBEÑAS ASPAJO JOSÉ JUNIORS como oferta temeraria al considerar lo siguiente:

"El postor dentro de su estructura de costos, propone el valor del ítem "7.0 REPLANTEO E INSTALACIÓN DE HITOS KILOMÉTRICOS" no concordante con el precio referencial del mercado, lo cual no garantiza el cumplimiento de los aspectos técnicos considerados en los términos de referencia, pudiendo poner en riesgo la ejecución del servicio".

F. EVALUACIÓN DE OFERTAS

Siendo las 17:00 horas del día 24 de enero de 2024, los miembros integrantes del Comité de Selección procedieron con la evaluación de las ofertas admitidas y señaladas en el siguiente cuadro, de conformidad a los factores de evaluación establecidos en las bases integradas.

VALOR ESTIMADO: S/. 166,615.00

N°	POSTORES	OFERTA ECONOMICA	PORCENTAJE DE LA PROPUESTA	PUNTAJE PRECIO (MAX. 100 PUNTOS)  La evaluación consistirá en otorgar el máximo puntaje a la oferta de precio más bajo y otorgar a las demás ofertas puntajes inversamente proporcionales a sus respectivos precios, según la siguiente fórmula:  $Pi = \frac{Om \times PMP}{Oi}$  $i = \text{Oferta}$ $Pi = \text{Puntaje de la oferta a evaluar}$ $Oi = \text{Precio } i$ $Om = \text{Precio de la oferta más baja}$ $PMP = \text{Puntaje máximo del precio}$	PRELACIÓN
1	GEOINGENIERIA E.I.R.L.	S/. 150,000.00	90%	70.00	4°
2	CODARGEM E.I.R.L.	S/. 150,000.00	90%	70.00	4°
3	ESPOZA CORPORATION S.A.C.	S/. 150,000.00	90%	70.00	4°
4	ANGULAR INGENIEROS S.A.C.	S/. 141,623.00	85%	74.14	3°
5	HARIUS CONSULTING ENGINEERS SOCIEDAD ANONIMA CERRADA - HARIUS S.A.C.	S/. 104,998.00	63%	100.00	1°
6	COBEÑAS ASPAJO JOSE JUNIORS	S/. 97,400.00	58%	NO CUMPLE	
7	TOWERS INGENIERIA & CONSTRUCCION S.A.C.	S/. 150,000.00	90%	70.00	4°
8	DIAZ BUENDIA MIGUEL DAVID	S/. 118,000.00	71%	88.98	2°

G. CALIFICACIÓN DE OFERTAS:

En ese sentido, se procedió a calificar las ofertas admitidas en el procedimiento de selección, ACORDANDOSE que los miembros del Comité que representan al área usuaria, evalúen las mismas y confirmen el cumplimiento de los términos de referencia, en lo relacionado a la parte eminentemente técnica, así como el cumplimiento de los requisitos de experiencia del postor en la especialidad.

En ese sentido, se procede a la calificación de la oferta admitida para su evaluación de conformidad con los requisitos de calificación establecidas en las bases integradas y artículo 75° del RLCE, del cual se obtiene el resultado siguiente:



Firmado digitalmente por:  
ALVARADO FOLLEGATTI  
Darwin Alberto FAU 20511035997  
soft  
Motivo: Doy V° B°  
Fecha: 25/01/2024 18:39:04-0500



Firmado digitalmente por:  
SALHUANA QUICHIZ Rafael  
Jesus FAU 20511035997 soft  
Motivo: Doy V° B°  
Fecha: 25/01/2024 18:19:42-0500



Firmado digitalmente por:  
QUISPE RAMIREZ Julio  
Enrique FAU 20511035997 soft  
Motivo: En señal de conformidad  
Fecha: 25/01/2024 18:53:59-0500





Firmado digitalmente por:  
QUISPE RAMIREZ Julio  
Enrique FAU 20511035997 soft  
Motivo: Soy el autor del documento  
Fecha: 25/01/2024 16:54:14-0500

NRO	POSTORES	CAPACIDAD TÉCNICA Y PROFESIONAL						CONDICIÓN DE LA PROPUESTA
		EQUIPAMIENTO ESTRATEGICO	FORMACIÓN ACADEMICA DEL PERSONAL CLAVE	EXPERIENCIA DEL PERSONAL CLAVE	EXPERIENCIA DEL POSTOR EN LA ESPECIALIDAD	MONTO ACREDITADO	MONTO TOTAL ACREDITADO	
		Equipamiento mínimo para la elaboración del presente servicio: •Estación Total (1) •Nivel Topográfico (1) •Receptor GNSS (1) •RPAS (Drone) (1) Acreditación: <u>Copia de documentos que sustenten la propiedad, la posesión, el compromiso de compra venta o alquiler u otro documento que acredite la disponibilidad del equipamiento estratégico requerido.</u>	<b>UN (01) INGENIERO RESPONSABLE DEL ESTUDIO DE GEODESIA Y TOPOGRAFIA.</b> Profesional en Ingeniería Civil, Ingeniero Geógrafo, Ingeniero Topógrafo y Agrimensor	<b>UN (01) INGENIERO RESPONSABLE DEL ESTUDIO DE GEODESIA Y TOPOGRAFÍA</b>  Experiencia mínima de dos (2) años como profesional y/o especialista y/o responsable en laelaboración de estudios de geodesia y topografia y/o topografia y/o georreferenciación y/oespecialista en topografia para obras y/o servicios	<p>El postor debe acreditar un monto facturado acumulado equivalente a S/ 166,615.44 (ciento sesenta y seis mil seiscientos quince con 44/100 soles), por la contratación de servicios iguales o similares al objeto de la convocatoria, durante los ocho (8) años anteriores a la fecha de la presentación de ofertas que se computarán desde la fecha de la conformidad o emisión del comprobante de pago, según corresponda.</p> <p>En el caso de postores que declaren en el Anexo N° 1 tener la condición de micro y pequeña empresa, se acredita una experiencia de S/. 41,653.86 (Cuarenta y Un Mil Seiscientos Cincuenta y Tres con 86/100 Soles), por la venta de servicios iguales o similares al objeto de la convocatoria, durante los ocho (8) años anteriores a la fecha de la presentación de ofertas que se computarán desde la fecha de la conformidad o emisión del comprobante de pago, según corresponda. En el caso de consorcios, todos los integrantes deben contar con la condición de micro y pequeña empresa.</p> <p>Se consideran servicios similares a los siguientes: Elaboración de estudios de geodesia y topografía de espacios urbanos públicos (bulevar y/o malecón y/o paseo y/o alameda y/o vías urbanas); y/o carreteras y/o trochas carrozables; y/o servicios de topografía y georreferenciación y/o georreferenciación y/o levantamiento topográfico</p>			
1	GEOINGENIERIA E.I.R.L.	CUMPLE	CUMPLE	CUMPLE	<b>PROVIAS</b> <b>CONTRATO N 026-2019-MTC (Experiencia proveniente de MATRIZ)</b> Servicio de Topografia	S/. 30,000.00	S/. 62,000.00	CALIFICADO
					<b>PROVIAS</b> <b>CONTRATO N 012-2019-MTC (Experiencia proveniente de MATRIZ)</b> Servicio de Topografia	S/. 32,000.00		
2	CODARGEM E.I.R.L.	CUMPLE	CUMPLE	CUMPLE	<b>CONHYDRA S.A. ESP SUC. DEL PERÚ</b> <b>CONTRATO S/N-2022</b> Servicio de Levantamiento topografico para la elaboración de proyecto estudio definitivo de los sistemas de agua.	S/. 152,926.00	167,926.00	CALIFICADO
					<b>MUNICIPALIDAD DISTRITAL DE MEGANTONI</b> <b>CONTRATO N° 2468-2023</b> Creación del Servicio de Planificación y gestión urbana del CC. PP. Timpia del distrito de Megantoni La Convención CUSCO	S/. 15,000.00		
3	ESPINOZA CORPORATION S.A.C.	CUMPLE	CUMPLE	CUMPLE	<b>FJL CONTRATISTAS GENERALES S.A.C.</b> <b>Orden de Servicio N° 045-2022</b> Servicio de consultoría de topografía a detalle del expediente tecnico denominado "Mejoramiento del canal de irrigación desde km 0.00 al km 100 ambito del P.E. CHINECAS distrito de chimbote Provincia del Santa ANCASH	S/. 60,000.00	S/. 60,000.00	CALIFICADO
4	ANGULAR INGENIEROS S.A.C.	CUMPLE	CUMPLE	CUMPLE	<b>CORPORACIÓN PROINCO PERÚ S.A.C.</b> <b>CONTRATO S/N-2023</b> Servicio de Fotogrametría, topografia y Geodesia para elaboración de expediente tecnico del proyecto: Servicio de formación profesional de medicina veterinaria Universidad San Antonio de Abad del Cusco	S/. 12,500.00	63,000.00	CALIFICADO
					<b>CORPORACIÓN PROINCO PERÚ S.A.C.</b> <b>CONTRATO S/N-2023</b> Servicio de Fotogrametría, topografia y Geodesia para elaboración de expediente tecnico del proyecto: Ampliación del servicio de educación en la I.E. N° 2109 en la localidad de Chao provincia de Viru de la LIBERTAD	S/. 7,000.00		



Firmado digitalmente por:  
ALVARADO FOLLEGATTI  
Darwin Alberto FAU 20511035997 soft  
Motivo: Doy V° B°  
Fecha: 25/01/2024 16:39:14-0500



Firmado digitalmente por:  
SALHUANA QUICHIZ Rafael  
Jesus FAU 20511035997 soft  
Motivo: Doy V° B°  
Fecha: 25/01/2024 16:19:50-0500



Firmado digitalmente por:  
QUISPE RAMIREZ Julio  
Enrique FAU 20511035997 soft  
Motivo: En señal de conformidad  
Fecha: 25/01/2024 16:54:27-0500

					<b>CORPORACIÓN TIZAL</b> <b>CONTRATO S/N-2023</b> Servicio de Fotogrametría, topografía y Geodesia para elaboración de expediente tecnico del proyecto: Mejoramiento del camioi vecinal lateral 5B desde la Panamericana norte km 501.795 hasta el sector de Tizal del distrito de Chao provincia de Virú LA LIBERTAD	S/. 12,500.00		
					<b>CONSORCIO SAN PABLO</b> <b>CONTRATO S/N-2023</b> Servicio de Fotogrametría, topografía y Geodesia para elaboración de expediente tecnico del proyecto: Ampliación de los servicios educativos en la I.E. N° 82206 distrito de Chao provincia de Virú LA LIBERTAD	S/. 15,000.00		
					<b>CORPORACIÓN PROINCO PERÚ S.A.C.</b> <b>CONTRATO S/N-2023</b> Servicio de Fotogrametría, topografía y Geodesia para elaboración de expediente tecnico del proyecto: Creación del servicio de transitabilidad vial interurbana en el tramo sector quebrada amapanque hasta el sector la garganta de la limeña de centro poblado pillipampa distrito de bambas de la provincia de Corgo ANCASH	S/. 9,000.00		
					<b>CORPORACIÓN PROINCO PERÚ S.A.C.</b> <b>CONTRATO S/N-2023</b> Servicio de Fotogrametría, topografía y Geodesia para elaboración de expediente tecnico del proyecto: Creación del servicio de practica deportiva en el campo deportivo san Jorge distrito de Chao provincia de Viru de la LIBERTAD	S/. 7,000.00		
5	HARIUS CONSULTING ENGINEERS SOCIEDAD ANONIMA CERRADA - HARIUS S.A.C.	CUMPLE	CUMPLE	CUMPLE	<b>CONSORCIO RUTA LONGITUDINAL</b> <b>Contrato de Servicio N° 024-2022/CRL</b> Georeferenciación y levantamiento topografico y fotogrametrico de la infraestructura vial en un ancho no menor de 100M a cada lado del eje del tramo Sullana DV Talara (75.00 km) de la Ruta nacional	S/. 225,000.00	S/. 225,000.00	GANADOR
6	TOWERS INGENIERIA & CONSTRUCCION S.A.C.	CUMPLE	CUMPLE	CUMPLE	<b>GRUPO ZENIT INGENIEROS &amp; CONSULTORES S.A.C.</b> <b>Contrato de Servicio N° 005-2018</b> Contrato de Servicios para la elaboración del levantamiento topografico de la carretera Huasqui - Duraznillo - Ayas - Muilo distrito de Tama departamento de Junin	S/. 140,000.00	167,850.00	CALIFICADO
					<b>PLAN COPESCO NACIONAL</b> <b>Contrato de Servicio N° 179-2022</b> Contrato de Servicios para la realizar el levantamiento topografico de los terrenos y de la infraestructura existente en predios para el proyecto de inversión Mejoramiento de los servicios turisticos publicos en el ambito mirador del cerro Santa Apolonia CAJAMARCA	S/. 27,850.00		
7	DIAZ BUENDIA MIGUEL DAVID	CUMPLE	CUMPLE	CUMPLE	<b>CONSORCIO BYT LORETO</b> <b>FACTURA E001-9 / E001-12</b> Estudio topografico para el Serv. De Consultoria para la elaboración del estudio de preinversión a nivel de perfil del proy. Creación e implementación del serv. Aeroportuario en el dist. De teniente Manuel clavero LORETO	S/. 200,000.00	S/. 200,000.00	2°



Firmado digitalmente por:  
ALVARADO FOLLEGATTI  
Darwin Alberto FAU 20511035997 soft  
Motivo: Doy V° B°  
Fecha: 25/01/2024 16:39:23-0500



Firmado digitalmente por:  
SALHUANA QUICHIZ Rafael  
Jesus FAU 20511035997 soft  
Motivo: Doy V° B°  
Fecha: 25/01/2024 16:19:58-0500



Firmado digitalmente por:  
QUISPE RAMIREZ Julio  
Enrique FAU 20511035997 soft  
Motivo: En señal de  
conformidad  
Fecha: 25/01/2024 18:55:21-0500

**H. OTORGAMIENTO DE LA BUENA PRO**

Siendo las 11:00 horas del día 25 de enero de 2024, los miembros integrantes del Comité de Selección acuerdan otorgar por unanimidad la Buena Pro al postor:

Razón Social: **HARIUS CONSULTING ENGINEERS SOCIEDAD ANONIMA CERRADA - HARIUS S.A.C.**  
RUC: **20601074240**  
Por el monto: **S/. 104,998.00 (CIENTO CUATRO MIL NOVECIENTOS NOVENTA Y OCHO CON 00/100 SOLES)**  
Recomendación: De conforme con lo dispuesto en el Artículo 23. Del Reglamento de la Ley de Contrataciones del Estado se recomienda que se efectué el procedimiento de fiscalización posterior de la documentación presentada por los postores.

No habiendo otro asunto que tratar, siendo las 11:10 horas de la fecha enunciada al inicio, se dio por culminado el presente acto, firmando el acta en señal de aceptación y conformidad.

Firman la presente Acta en señal de conformidad.



Firmado digitalmente por:  
ALVARADO FOLLEGATTI  
Darwin Alberto FAU 20511035997 soft  
Motivo: Doy V° B°  
Fecha: 25/01/2024 18:39:33-0500



Firmado digitalmente por:  
SALHUANA QUICHIZ Rafael  
Jesus FAU 20511035997 soft  
Motivo: Doy V° B°  
Fecha: 25/01/2024 18:20:06-0500



ADJUDICACIÓN SIMPLIFICADA N° 027-2023-COPESCO NACIONAL - 1

ADMISIÓN DE OFERTAS

PROCEDIMIENTO DE SELECCIÓN:		CONTRATACIÓN DEL SERVICIO PARA LA ELABORACIÓN DEL ESTUDIO DE GEODESÍA Y TOPOGRAFÍA DE LA IOARR: REPARACIÓN DE SENDERO; CONSTRUCCIÓN DE MIRADOR TURÍSTICO; ADQUISICIÓN DE SEÑALIZACIÓN TURÍSTICA DE INTERPRETACIÓN Y SEÑALIZACIÓN TURÍSTICA DE REGULACIÓN O ADVERTENCIA; ADEMÁS DE OTROS ACTIVOS EN EL(LA) CAÑÓN DEL COLCA DISTRITO DE CABANA CONDE, PROVINCIA CAYLLOMA, DEPARTAMENTO AREQUIPA".							
N°	POSTOR	Declaración jurada de datos del postor. (Anexo N° 1)	Documento que acredite la representación de quien suscribe la oferta.  En caso de persona jurídica, copia del certificado de vigencia de poder del representante legal, apoderado o mandatario designado para tal efecto.  En caso de persona natural, copia del documento nacional de identidad o documento análogo, o del certificado de vigencia de poder otorgado por persona natural, del apoderado o mandatario, según corresponda.  En el caso de consorcios, este documento debe ser presentado por cada uno de los integrantes del consorcio que suscriba la promesa de consorcio, según corresponda.	Declaración jurada de acuerdo con el literal b) del Artículo 52 del Reglamento (Anexo N° 2).	Declaración jurada de cumplimiento de los Términos de Referencia contenidos en el numeral 3.1 del Capítulo III de la presente sección. (Anexo N° 3)	Declaración jurada de plazo de prestación del servicio (Anexo N° 4)	Promesa de consorcio con firmas legalizadas, de ser el caso, en la que se consigne los integrantes, el representante común, el domicilio común y las obligaciones a las que se compromete cada uno de los integrantes del consorcio así como el porcentaje equivalente a dichas obligaciones. (Anexo N° 5)	El precio de la oferta en SOLES. Adjuntar obligatoriamente el Anexo N° 6.	CONDICION ADMITIDA / NO ADMITIDA
01	SARANGO CRUZ MIGUEL ANGEL	SI ACREDITA (FOLIO 001)	NO CUMPLE Persona Natural no adjunta copia del documento nacional de identidad.	SI ACREDITA (FOLIO 002)	SI ACREDITA (FOLIO 003)	SI ACREDITA (FOLIO 004)	NO CORRESPONDE	SI ACREDITA (FOLIO 005)	NO ADMITIDA
2	GEOINGENIERIA E.I.R.L.	SI ACREDITA (FOLIO 005)	VIGENCIA DE PODER - ZONA REGISTRAL N° IX - SEDE LIMA Oficina Registral de Lima a favor de NANCY CCENTE SANCHEZ (FOLIOS 002-003)	SI ACREDITA (FOLIO 006)	SI ACREDITA (FOLIO 007)	SI ACREDITA (FOLIO 008)	NO CORRESPONDE	SI ACREDITA (FOLIO 001)	ADMITIDA
3	NORABUENA BRESA HENRI PAUL	<div>Adobe Acrobat</div> <div>Error al abrir el documento. El archivo está dañado y no puede repararse.</div> <div>Aceptar</div>							NO ADMITIDA Propuesta no se puede abrir, adicionalmente a ello se adjunto un archivo en word en la propuesta economica, debiendo ser documento escaneado y firmado.
4	CODARGEM E.I.R.L.	SI ACREDITA (FOLIO 003)	VIGENCIA DE PODER - ZONA REGISTRAL N° X - SEDE CUSCO Oficina Registral de Cusco a favor de GUERRA MONTES DARWIN (FOLIOS 004-007)	SI ACREDITA (FOLIO 008)	SI ACREDITA (FOLIO 009)	SI ACREDITA (FOLIO 010)	NO CORRESPONDE	SI ACREDITA (FOLIO 011)	ADMITIDA
5	ESPINOZA CORPORATION S.A.C.	SI ACREDITA (FOLIO 005)	VIGENCIA DE PODER - ZONA REGISTRAL N° IX - SEDE LIMA Oficina Registral de Lima a favor de ESPINOZA ANAYA BETSSY GIULIANA (FOLIOS 007-008)	SI ACREDITA (FOLIO 012)	SI ACREDITA (FOLIO 014)	SI ACREDITA (FOLIO 016)	NO CORRESPONDE	SI ACREDITA (FOLIO 001)	ADMITIDA
6	ANGULAR INGENIEROS S.A.C.	SI ACREDITA (FOLIO 005)	VIGENCIA DE PODER - ZONA REGISTRAL N° IX - SEDE LIMA Oficina Registral de Lima a favor de CHILON CABANILLAS ANTONI ALFONSO (FOLIOS 007-016)	SI ACREDITA (FOLIO 018)	SI ACREDITA (FOLIO 020)	SI ACREDITA (FOLIO 22)	NO CORRESPONDE	SI ACREDITA (FOLIO 24)	ADMITIDA
7	HARIUS CONSULTING ENGINEERS SOCIEDAD ANONIMA CERRADA - HARIUS S.A.C.	SI ACREDITA (FOLIO 006)	VIGENCIA DE PODER - ZONA REGISTRAL N° IX - SEDE LIMA Oficina Registral de Lima a favor de YAPUCHURA CAYLLAHUA MIGUEL ANGEL (FOLIOS 008-014)	SI ACREDITA (FOLIO 016)	SI ACREDITA (FOLIO 018)	SI ACREDITA (FOLIO 020)	NO CORRESPONDE	SI ACREDITA (FOLIO 026)	ADMITIDA
8	COBEÑAS ASPAJO JOSE JUNIORS	SI ACREDITA (FOLIO 004)	DOCUMENTO NACIONAL DE IDENTIDAD N° 46647576 CORRESPONDIENTE A COBEÑAS ASPAJO JOSÉ (FOLIOS 005)	SI ACREDITA (FOLIO 012)	SI ACREDITA (FOLIO 013)	SI ACREDITA (FOLIO 014)	NO CORRESPONDE	SI ACREDITA (FOLIO 015)	ADMITIDA
9	TOWERS INGENIERIA & CONSTRUCCION S.A.C.	SI ACREDITA (FOLIO 002)	VIGENCIA DE PODER - ZONA REGISTRAL N° IX - SEDE LIMA Oficina Registral de Lima a favor de TORREZ GOMEZ HEISENBERG ELIAS (FOLIOS 003-006)	SI ACREDITA (FOLIO 007)	SI ACREDITA (FOLIO 008)	SI ACREDITA (FOLIO 009)	NO CORRESPONDE	SI ACREDITA (FOLIO 010)	ADMITIDA

Firmado digitalmente por:  
ALVARADO FOLLEGATTI  
Darwin Alberto FAU 20511035997  
soft  
Motivo: Doy V° B°  
Fecha: 25/01/2024 18:37:48-0500

Firmado digitalmente por:  
SALHUANA QUICHIZ Rafael  
Jesus FAU 20511035997 soft  
Motivo: Doy V° B°  
Fecha: 25/01/2024 18:20:27-0500

Firmado digitalmente por:  
QUISPE RAMIREZ Julio  
Enrique FAU 20511035997 soft  
Motivo: En señal de conformidad  
Fecha: 25/01/2024 18:55:56-0500

ADJUDICACIÓN SIMPLIFICADA N° 027-2023-COPESCO NACIONAL - 1

ADMISIÓN DE OFERTAS

PROCEDIMIENTO DE SELECCIÓN:		CONTRATACIÓN DEL SERVICIO PARA LA ELABORACIÓN DEL ESTUDIO DE GEODESÍA Y TOPOGRAFÍA DE LA IOARR: REPARACIÓN DE SENDERO; CONSTRUCCIÓN DE MIRADOR TURÍSTICO; ADQUISICIÓN DE SEÑALIZACIÓN TURÍSTICA DE INTERPRETACIÓN Y SEÑALIZACIÓN TURÍSTICA DE REGULACIÓN O ADVERTENCIA; ADEMÁS DE OTROS ACTIVOS EN EL(LA) CAÑÓN DEL COLCA DISTRITO DE CABANA CONDE, PROVINCIA CAYLLOMA, DEPARTAMENTO AREQUIPA".							
N°	POSTOR	Declaración jurada de datos del postor. (Anexo N° 1)	Documento que acredite la representación de quien suscribe la oferta.  En caso de persona jurídica, copia del certificado de vigencia de poder del representante legal, apoderado o mandatario designado para tal efecto.  En caso de persona natural, copia del documento nacional de identidad o documento análogo, o del certificado de vigencia de poder otorgado por persona natural, del apoderado o mandatario, según corresponda.  En el caso de consorcios, este documento debe ser presentado por cada uno de los integrantes del consorcio que suscriba la promesa de consorcio, según corresponda.	Declaración jurada de acuerdo con el literal b) del Artículo 52 del Reglamento (Anexo N° 2).	Declaración jurada de cumplimiento de los Términos de Referencia contenidos en el numeral 3.1 del Capítulo III de la presente sección. (Anexo N° 3)	Declaración jurada de plazo de prestación del servicio (Anexo N° 4)	Promesa de consorcio con firmas legalizadas, de ser el caso, en la que se consigne los integrantes, el representante común, el domicilio común y las obligaciones a las que se compromete cada uno de los integrantes del consorcio así como el porcentaje equivalente a dichas obligaciones. (Anexo N° 5)	El precio de la oferta en SOLES. Adjuntar obligatoriamente el Anexo N° 6.	CONDICION ADMITIDA / NO ADMITIDA
10	DIAZ BUENDIA MIGUEL DAVID	SI ACREDITA (FOLIO 002)	DOCUMENTO NACIONAL DE IDENTIDAD N° 20121122 CORRESPONDIENTE A DIAZ BUENDIA MIGUEL DAVID (FOLIOS 003)	SI ACREDITA (FOLIO 004)	SI ACREDITA (FOLIO 005)	SI ACREDITA (FOLIO 006)	NO CORRESPONDE	SI ACREDITA (FOLIO 007)	ADMITIDA

ADJUDICACIÓN SIMPLIFICADA N° 027-2023-COPESCO NACIONAL - 1  
EVALUACIÓN TÉCNICA

PROCEDIMIENTO DE SELECCIÓN : CONTRATACIÓN DEL SERVICIO PARA LA ELABORACIÓN DEL ESTUDIO DE GEODESÍA Y TOPOGRAFÍA DE LA IOARR: REPARACIÓN DE SENDERO; CONSTRUCCIÓN DE MIRADOR TURÍSTICO; ADQUISICIÓN DE SEÑALIZACIÓN TURÍSTICA DE INTERPRETACIÓN Y SEÑALIZACIÓN TURÍSTICA DE REGULACIÓN O ADVERTENCIA; ADEMÁS DE OTROS ACTIVOS EN EL(LA) CAÑÓN DEL COLCA DISTRITO DE CABANA CONDE, PROVINCIA CAYLLOMA, DEPARTAMENTO AREQUIPA".

VALOR ESTIMADO : S/. 166,615.00

N°	POSTORES	OFERTA ECONOMICA	PORCENTAJE DE LA PROPUESTA	PUNTAJE PRECIO (MAX. 100 PUNTOS)  La evaluación consistirá en otorgar el máximo puntaje a la oferta de precio más bajo y otorgar a las demás ofertas puntajes inversamente proporcionales a sus respectivos precios, según la siguiente fórmula:  $Pi = \frac{Om \times PMP}{Oi}$  i= Oferta Pi= Puntaje de la oferta a evaluar Oi=Precio i Om= Precio de la oferta más baja PMP=Puntaje máximo del precio	PRELACIÓN
1	GEOINGENIERIA E.I.R.L.	S/. 150,000.00	90%	70.00	4°
2	CODARGEM E.I.R.L.	S/. 150,000.00	90%	70.00	4°
3	ESPINOZA CORPORATION S.A.C.	S/. 150,000.00	90%	70.00	4°
4	ANGULAR INGENIEROS S.A.C.	S/. 141,623.00	85%	74.14	3°
5	HARIUS CONSULTING ENGINEERS SOCIEDAD ANONIMA CERRADA - HARIUS S.A.C.	S/. 104,998.00	63%	100.00	1°
6	COBEÑAS ASPAJO JOSE JUNIORS	S/. 97,400.00	58%	NO CUMPLE	
7	TOWERS INGENIERIA & CONSTRUCCION S.A.C.	S/. 150,000.00	90%	70.00	4°
8	DIAZ BUENDIA MIGUEL DAVID	S/. 118,000.00	71%	88.98	2°

El Comité de selección en atención a sus competencias, procede a RECHAZAR la oferta del postor COBEÑAS ASPAJO JOSÉ JUNIORS por encontrarse sustancialmente por debajo del valor estimado de acuerdo a lo señalado en el Artículo 68. Rechazo de ofertas


68.1. En el caso de la contratación de bienes, servicios en general y consultorías en general, el Comité de selección o el órgano encargado de las contrataciones, solicita al postor la descripción a detalle de todos los elementos constitutivos de su oferta cuando, entre otros, i) la oferta se encuentra sustancialmente por debajo del valor estimado; o ii) no se incorpore alguna de las prestaciones requeridas o estas no se encuentren suficientemente presupuestadas.

68.2. La Entidad puede proporcionar un formato de estructura de costos con los componentes mínimos materia de acreditación, así como solicitar al postor la información adicional que resulte pertinente, otorgándole para ello un plazo mínimo de dos (2) días hábiles de recibida dicha solicitud. Una vez cumplido con lo indicado precedentemente, el comité de selección o el órgano encargado de las contrataciones, según corresponda, determina si rechaza la oferta, decisión que es fundamentada".

De acuerdo a lo descrito el Comité de Selección adoptó el criterio de solicitar el sustento de elementos constitutivos a los postores que ofertaron por debajo del 90% del valor estimado. Sobre ello, se analizaron las respuestas de los postores con el área técnica, determinando que la propuesta del postor COBEÑAS ASPAJO JOSÉ JUNIORS como oferta temeraria al considerar lo siguiente:

"El postor dentro de su estructura de costos, propone el valor del ítem "7.0 REPLANTEO E INSTALACIÓN DE HITOS KILOMÉTRICOS" no concordante con el precio referencial del mercado, lo cual no garantiza el cumplimiento de los aspectos técnicos considerados en los términos de referencia, pudiendo poner en riesgo la ejecución del servicio".





PERÚ

Ministerio de Comercio Exterior y Turismo

FIRMA DIGITAL

Saludado digitalmente por:

SALHUANA QUICHIZ Rafael


Jesus FAU 20511035997 soft

Motivo: Doy Vº Bº

Fecha: 25/01/2024 16:29:52-0500

ADJUDICACIÓN SIMPLIFICADA N° 027-2023-

CALIFICACIÓN DE OFERTAS



PERÚ

Ministerio de Comercio Exterior y Turismo

FIRMA DIGITAL

Saludado digitalmente por:

ALVARADO FOLLEGATTI


Darwin Alberto FAU 20511035997

Motivo: Doy Vº Bº

Fecha: 25/01/2024 16:40:16-0500

CONTRATACIÓN DEL SERVICIO PARA LA ELABORACIÓN DEL ESTUDIO DE GEODESIA Y TOPOGRAFIA DE LA IOARR: REPARACIÓN DE SENDERO; CONSTRUCCIÓN DE MIRADOR TURÍSTICO; ADQUISICIÓN DE SEÑALIZACIÓN TURÍSTICA DE INTERPRETACIÓN Y SEÑALIZACIÓN TURÍSTICA DE REGULACIÓN O ADVERTENCIA; ADEMÁS DE OTROS ACTIVOS EN EL(LA) CAÑÓN DEL COLCA DISTRITO DE CABANA CONDE, PROVINCIA CAYLLOMA, DEPARTAMENTO AREQUIPA”.

NRO	POSTORES	CAPACIDAD TÉCNICA Y PROFESIONAL						CONDICIÓN DE LA PROPUESTA
		EQUIPAMIENTO ESTRATEGICO	FORMACIÓN ACADEMICA DEL PERSONAL CLAVE	EXPERIENCIA DEL PERSONAL CLAVE	EXPERIENCIA DEL POSTOR EN LA ESPECIALIDAD	MONTO ACREDITADO	MONTO TOTAL ACREDITADO	
		Equipamiento mínimo para la elaboración del presente servicio: •Estación Total (1) •Nivel Topográfico (1) •Receptor GNSS (1) •RPAS (Drone) (1) Acreditación: <u>Copia de documentos que sustenten la propiedad, la posesión, el compromiso de compra venta o alquiler, u otro documento que acredite la disponibilidad del equipamiento estratégico requerido.</u>	UN (01) INGENIERO RESPONSABLE DEL ESTUDIO DE GEODESIA Y TOPOGRAFIA. Profesional en Ingeniería Civil, Ingeniero Geógrafo, Ingeniero Topógrafo y Agrimensor	UN (01) INGENIERO RESPONSABLE DEL ESTUDIO DE GEODESIA Y TOPOGRAFÍA  Experiencia mínima de dos (2) años como profesional y/o especialista y/o responsable en laelaboración de estudios de geodesia y topografía y/o topografía y/o georreferenciación y/o especialista en topografía para obras y/o servicios	El postor debe acreditar un monto facturado acumulado equivalente a S/ 166,615.44 (ciento sesenta y seis mil seiscientos quince con 44/100 soles), por la contratación de servicios iguales o similares al objeto de la convocatoria, durante los ocho (8) años anteriores a la fecha de la presentación de ofertas que se computarán desde la fecha de la conformidad o emisión del comprobante de pago, según corresponda.  En el caso de postores que declaren en el Anexo N° 1 tener la condición de micro y pequeña empresa, se acredita una experiencia de S/. 41,653.86 (Cuarenta y Un Mil Seiscientos Cincuenta y Tres con 86/100 Soles), por la venta de servicios iguales o similares al objeto de la convocatoria, durante los ocho (8) años anteriores a la fecha de la presentación de ofertas que se computarán desde la fecha de la conformidad o emisión del comprobante de pago, según corresponda. En el caso de consorcios, todos los integrantes deben contar con la condición de micro y pequeña empresa.  Se consideran servicios similares a los siguientes: Elaboración de estudios de geodesia y topografía de espacios urbanos públicos (bulevar y/o malecón y/o paseo y/o alameda y/o vías urbanas); y/o carreteras y/o trochas carrozables; y/o servicios de topografía y georreferenciación y/o georreferenciación y/o levantamiento topográfico			
1	GEOINGENIERIA E.I.R.L.	CUMPLE	CUMPLE	CUMPLE	PROVIAS CONTRATO N 026-2019-MTC (Experiencia proveniente de MATRIZ) Servicio de Topografía	S/. 30,000.00	S/. 62,000.00	CALIFICADO
					PROVIAS CONTRATO N 012-2019-MTC (Experiencia proveniente de MATRIZ) Servicio de Topografía	S/. 32,000.00		
2	CODARGEM E.I.R.L.	CUMPLE	CUMPLE	CUMPLE	CONHYDRA S.A. ESP SUC. DEL PERÚ CONTRATO S/N-2022 Servicio de Levantamiento topografico para la elaboración de proyecto estudio definitivo de los sistemas de agua.	S/. 152,926.00	167,926.00	CALIFICADO
					MUNICIPALIDAD DISTRITAL DE MEGANTONI CONTRATO N° 2468-2023 Creación del Servicio de Planificación y gestión urbana del CC. PP. Timpia del distrito de Megantoni La Convención CUSCO	S/. 15,000.00		
3	ESPINOZA CORPORATION S.A.C.	CUMPLE	CUMPLE	CUMPLE	FJL CONTRATISTAS GENERALES S.A.C. Orden de Servicio N° 045-2022 Servicio de consultorisa de topografía a detalle del expediente tecnico denominado "Mejoramiento del canal de irrigación desde km 0.00 al km 100 ambito del P.E. CHINECAS distrito de chimbote Provincia del Santa ANCASH	S/. 60,000.00	S/. 60,000.00	CALIFICADO
4	ANGULAR INGENIEROS S.A.C.	CUMPLE	CUMPLE	CUMPLE	CORPORACIÓN PROINCO PERÚ S.A.C. CONTRATO S/N-2023 Servicio de Fotogrametría, topografía y Geodesia para elaboración de expediente tecnico del proyecto: Servicio de formación profesional de medicina veterinaria Universidad San Antonio de Abad del Cusco	S/. 12,500.00	63,000.00	CALIFICADO
					CORPORACIÓN PROINCO PERÚ S.A.C. CONTRATO S/N-2023 Servicio de Fotogrametría, topografía y Geodesia para elaboración de expediente tecnico del proyecto: Ampliación del servicio de educación en la I.E. N° 2109 en la localidad de Chao provincia de Viru de la LIBERTAD	S/. 7,000.00		
					CORPORACIÓN TIZAL CONTRATO S/N-2023 Servicio de Fotogrametría, topografía y Geodesia para elaboración de expediente tecnico del proyecto: Mejoramiento del caminoy vecinal lateral 5B desde la Panamericana norte km 501.795 hasta el sector de Tizal del distrito de Chao provincia de Virú LA LIBERTAD	S/. 12,500.00		
					CONSORCIO SAN PABLO CONTRATO S/N-2023 Servicio de Fotogrametría, topografía y Geodesia para elaboración de expediente tecnico del proyecto: Ampliación de los servicios educativos en la I.E. N° 82206 distrito de Chao provincia de Virú LA LIBERTAD	S/. 15,000.00		



PERÚ

Ministerio de Comercio Exterior y Turismo

FIRMA DIGITAL

Salvado digitalmente por:

SALHUANA QUICHIZ Rafael

Jesus FAU 20511035997 soft

Motivo: Doy V° B°

Fecha: 25/01/2024 16:31:19-0500

ADJUDICACIÓN SIMPLIFICADA N° 027-2023-

CALIFICACIÓN DE OFERTAS



PERÚ

Ministerio de Comercio Exterior y Turismo

FIRMA DIGITAL

Salvado digitalmente por:

ALVARADO FOLLEGATTI

Darwin Alberto FAU 20511035997

Motivo: Doy V° B°

Fecha: 25/01/2024 16:40:25-0500

COPIA COPIA NACIONAL - 1

CONTRATACIÓN DEL SERVICIO PARA LA ELABORACIÓN DEL ESTUDIO DE GEODESIA Y TOPOGRAFIA DE LA IOARR: REPARACIÓN DE SENDERO; CONSTRUCCIÓN DE MIRADOR TURÍSTICO; ADQUISICIÓN DE SEÑALIZACIÓN TURÍSTICA DE INTERPRETACIÓN Y SEÑALIZACIÓN TURÍSTICA DE REGULACIÓN O ADVERTENCIA; ADEMÁS DE OTROS ACTIVOS EN EL(LA) CAÑÓN DEL COLCA DISTRITO DE CABANA CONDE, PROVINCIA CAYLLOMA, DEPARTAMENTO AREQUIPA”.

NRO	POSTORES	CAPACIDAD TÉCNICA Y PROFESIONAL						CONDICIÓN DE LA PROPUESTA
		EQUIPAMIENTO ESTRATEGICO	FORMACIÓN ACADEMICA DEL PERSONAL CLAVE	EXPERIENCIA DEL PERSONAL CLAVE	EXPERIENCIA DEL POSTOR EN LA ESPECIALIDAD	MONTO ACREDITADO	MONTO TOTAL ACREDITADO	
		Equipamiento mínimo para la elaboración del presente servicio: •Estación Total (1) •Nivel Topográfico (1) •Receptor GNSS (1) •RPAS (Drone) (1) Acreditación: <u>Copia de documentos que sustenten la propiedad, la posesión, el compromiso de compra venta o alquiler, u otro documento que acredite la disponibilidad del equipamiento estratégico requerido.</u>	UN (01) INGENIERO RESPONSABLE DEL ESTUDIO DE GEODESIA Y TOPOGRAFIA. Profesional en Ingeniería Civil, Ingeniero Geógrafo, Ingeniero Topógrafo y Agrimensor	UN (01) INGENIERO RESPONSABLE DEL ESTUDIO DE GEODESIA Y TOPOGRAFÍA  Experiencia mínima de dos (2) años como profesional y/o especialista y/o responsable en laelaboración de estudios de geodesia y topografía y/o topografía y/o georreferenciación y/oespecialista en topografía para obras y/o servicios	El postor debe acreditar un monto facturado acumulado equivalente a S/ 166,615.44 (ciento sesenta y seis mil seiscientos quince con 44/100 soles), por la contratación de servicios iguales o similares al objeto de la convocatoria, durante los ocho (8) años anteriores a la fecha de la presentación de ofertas que se computarán desde la fecha de la conformidad o emisión del comprobante de pago, según corresponda.  En el caso de postores que declaren en el Anexo N° 1 tener la condición de micro y pequeña empresa, se acredita una experiencia de S/. 41,653.86 (Cuarenta y Un Mil Seiscientos Cincuenta y Tres con 86/100 Soles), por la venta de servicios iguales o similares al objeto de la convocatoria, durante los ocho (8) años anteriores a la fecha de la presentación de ofertas que se computarán desde la fecha de la conformidad o emisión del comprobante de pago, según corresponda. En el caso de consorcios, todos los integrantes deben contar con la condición de micro y pequeña empresa.  Se consideran servicios similares a los siguientes: Elaboración de estudios de geodesia y topografía de espacios urbanos públicos (bulevar y/o malecón y/o paseo y/o alameda y/o vías urbanas); y/o carreteras y/o trochas carrozables; y/o servicios de topografía y georreferenciación y/o georreferenciación y/o levantamiento topográfico			
					<b>CORPORACIÓN PROINCO PERÚ S.A.C.</b> <b>CONTRATO S/N-2023</b> Servicio de Fotogrametría, topografía y Geodesia para elaboración de expediente tecnico del proyecto: Creación del servicio de transitabilidad vial interurbana en el tramo sector quebrada ampanque hasta el sector la garganta de la limeña de centro poblado pillipampa distrito de bambas de la provincia de Corno ANCASH  <b>CORPORACIÓN PROINCO PERÚ S.A.C.</b> <b>CONTRATO S/N-2023</b> Servicio de Fotogrametría, topografía y Geodesia para elaboración de expediente tecnico del proyecto: Creación del servicio de practica deportiva en el campo deportivo san Jorge distrito de Chao provincia de Viru de la LIBERTAD	S/. 9,000.00		
5	HARIUS CONSULTING ENGINEERS SOCIEDAD ANONIMA CERRADA -	CUMPLE	CUMPLE	CUMPLE	<b>CONSORCIO RUTA LONGITUDINAL</b> <b>Contrato de Servicio N° 024-2022/CRL</b> Georreferenciación y levantamiento topografico y fotogrametrico de la infraestructura vial en un ancho no menor de 100M a cada lado del eje del tramo Sullana DV Talara (75.00 km) de la Ruta nacional	S/. 225,000.00	S/. 225,000.00	GANADOR
6	TOWERS INGENIERIA & CONSTRUCCION S.A.C.	CUMPLE	CUMPLE	CUMPLE	<b>GRUPO ZENIT INGENIEROS &amp; CONSULTORES S.A.C.</b> <b>Contrato de Servicio N° 005-2018</b> Contrato de Servicios para la elaboración del levantamiento topografico de la carretera Huasqui - Duraznillo - Ayas - Muilo distrito de Tama departamento de Junin	S/. 140,000.00	167,850.00	CALIFICADO
					<b>PLAN COPESCO NACIONAL</b> <b>Contrato de Servicio N° 179-2022</b> Contrato de Servicios para la realizar el levantamiento topografico de los terrenos y de la infraestructura existente en predios para el proyecto de inversión Mejoramiento de los servicios turisticos publicos en el ambito mirador del cerro Santa Apolonia CAJAMARCA	S/. 27,850.00		
7	DIAZ BUENDIA MIGUEL DAVID	CUMPLE	CUMPLE	CUMPLE	<b>CONSORCIO BYT LORETO</b> <b>FACTURA E001-9 / E001-12</b> Estudio topografico para el Serv. De Consultoria para la elaboración del estudio de preinversión a nivel de perfil del proy. Creación e implementación del serv. Aeroportuario en el dist. De teniente Manuel clavero LORETO	S/. 200,000.00	S/. 200,000.00	2°