



"CREACIÓN DEL SERVICIO DE MOVILIDAD URBANA EN EL SERVICIO DE TRANSITABILIDAD VEHICULAR Y PEATONAL EN LA CALLE VICTOR HERRERA DELGADO, CON PROYECCIÓN A LA IE, VICTOR HERRERA DELGADO, DISTRITO DE TACABAMBA DE LA PROVINCIA DE CHOTA DEL DEPARTAMENTO DE CAJAMARCA". CODIGO UNICO DE INVERSION: 2595705.

RESUMEN EJECUTIVO



REGION
PROVINCIA
DISTRITO

: CAJAMARCA
: CHOTA
: TACABAMBA

MAYO 2024

MUNICIPALIDAD DISTRITAL DE TACABAMBA

Ing. Elizabeth Quispe Flores
SUB GERENTE DE INFRAESTRUCTURA DESARROLLO
URBANO Y TERRITORIAL

Yan Winans Ticlla Sanchez
JEFE DE PROYECTO
CHP N° 284421



"CREACIÓN DEL SERVICIO DE MOVILIDAD URBANA EN EL SERVICIO DE TRANSITABILIDAD VEHICULAR Y PEATONAL EN LA CALLE VÍCTOR HERRERA DELGADO, CON PROYECCIÓN A LA I.E, VÍCTOR HERRERA DELGADO, DISTRITO DE TACABAMBA DE LA PROVINCIA DE CHOTA DEL DEPARTAMENTO DE CAJAMARCA". CODIGO UNICO DE INVERSION: 2595705.

RESUMEN EJECUTIVO

PROYECTO: "CREACIÓN DEL SERVICIO DE MOVILIDAD URBANA EN EL SERVICIO DE TRANSITABILIDAD VEHICULAR Y PEATONAL EN LA CALLE VÍCTOR HERRERA DELGADO, CON PROYECCIÓN A LA I.E, VÍCTOR HERRERA DELGADO, DISTRITO DE TACABAMBA DE LA PROVINCIA DE CHOTA, DEPARTAMENTO DE CAJAMARCA", CUI: 2595705

1. INFORMACIÓN GENERAL

- 1.1 Sector** : Gobiernos Locales
- 1.2 Pliego** : Municipalidad Distrital De Tacabamba
- 1.3 Unidad Formuladora** : Municipalidad Distrital De Tacabamba
- 1.4 Unidad Ejecutora** : Municipalidad Distrital De Tacabamba
- 1.5 Función** : 15 Transporte
- 1.6 División Funcional** : 036 Transporte Urbano
- 1.7 Grupo Funcional** : 0074 Vías Urbanas
- 1.8 Responsable Funcional** : Vivienda, Construcción y Saneamiento
- 1.9 Localización**
- Departamento : Cajamarca
- Provincia : Chota
- Distrito : Tacabamba

1.10 Ubicación geográfica

El proyecto se encuentra ubicado en el distrito de Tacabamba, en la localidad de Tacabamba, enmarcados en las coordenadas UTM / WGS84:

Norte	Este	Elevación	Zona
9292615.813	765023.775	2035 m.s.n.m.	UTM Sur Zona 17

MUNICIPALIDAD DISTRITAL DE TACABAMBA

Ing. Elizabeth Quispe Flores

SUB GERENTE DE INFRAESTRUCTURA DESARROLLO URBANO Y TERRITORIAL

Yan Winans

Yan Winans Ticlla Sanchez
JEFE DE PROYECTO
CIP N° 284421

1.11 Accesibilidad de la zona

La ruta de acceso a la localidad de Tacabamba se encuentra ubicado a una distancia de 179.60 kilómetros desde la ciudad de Cajamarca, lo que significa un viaje de aproximadamente 300 minutos, la frecuencia de salida es diaria.

CARRETERA	TRAMO	TIPO DE VÍA	TIEMPO	DISTANCIA Km.
CAJAMARCA - CHOTA	CAJAMARCA- CHOTA	VÍA ASFALTADA	3 H 30 Min	144 km
CHOTA- TACABAMBA	CHOTA - TACABAMBA	VÍA AFIRMADA	1 H 30 Min	35.60 km


1.12 Antecedentes

El desarrollo socioeconómico de Tacabamba se centra en la agricultura, con un enfoque en la promoción de cultivos alternativos y la ganadería, así como en el comercio relacionado con estas actividades. Sin embargo, se enfrenta a desafíos en infraestructura, como el mal estado de algunas calles principales, como la calle Víctor Herrera Delgado. Esto no solo afecta la transitabilidad, sino que también representa riesgos para los estudiantes que se desplazan a la I.E Víctor Herrera Delgado.


Para abordar esta problemática, la Municipalidad Distrital de Tacabamba ha reconocido la necesidad prioritaria de ejecutar un proyecto para mejorar la infraestructura vial, específicamente en la calle mencionada. Este proyecto es respaldado tanto por los residentes locales como por las autoridades municipales, quienes lo consideran en línea con el Plan de Desarrollo Concertado del distrito, que tiene como objetivo estratégico el desarrollo urbano de la ciudad de Tacabamba.

La ejecución de esta obra no solo mejorará las condiciones de tránsito y seguridad para los residentes y estudiantes, sino que también contribuirá al desarrollo urbano planificado de Tacabamba, fortaleciendo así su base socioeconómica y mejorando la calidad de vida de sus habitantes. La elaboración del expediente técnico es el primer paso crucial para llevar a cabo

este proyecto y garantizar su efectiva implementación

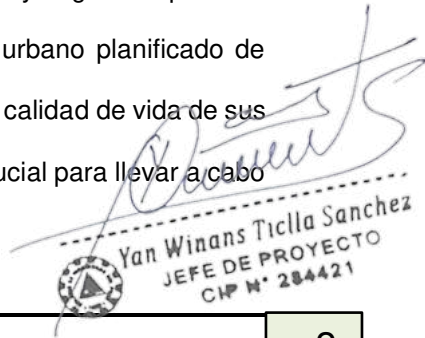


MUNICIPALIDAD DISTRITAL DE TACABAMBA



Ing. Elizabeth Quispe Flores

SUB GERENTE DE INFRAESTRUCTURA DESARROLLO URBANO Y TERRITORIAL



Yan Winans Ticlla Sanchez

JEFE DE PROYECTO

CIP N° 284421



"CREACIÓN DEL SERVICIO DE MOVILIDAD URBANA EN EL SERVICIO DE TRANSITABILIDAD VEHICULAR Y PEATONAL EN LA CALLE VICTOR HERRERA DELGADO, CON PROYECCIÓN A LA IE, VICTOR HERRERA DELGADO, DISTRITO DE TACABAMBA DE LA PROVINCIA DE CHOTA DEL DEPARTAMENTO DE CAJAMARCA". CODIGO UNICO DE INVERSION: 2595705.

1.13 Beneficiarios directos

Los beneficiarios directos del proyecto son 313 habitantes.

2. OBJETIVO DEL PROYECTO

Mejorar el servicio de movilidad urbana en los servicios de transitabilidad vehicular y peatonal de la calle Victor Herrera Delgado.

3. ESTADO ACTUAL

La descripción de las condiciones de las vías, especialmente la calle Víctor Herrera Delgado, destaca una serie de problemas que afectan tanto la transitabilidad como la salud y seguridad de los residentes de Tacabamba y sus alrededores. La falta de pavimentación genera dificultades significativas para los vehículos y peatones, especialmente durante las épocas de lluvias.

La situación se agrava aún más por la proliferación de charcos y lodo, que no solo dificultan el tránsito, sino que también representan un riesgo para la salud pública al facilitar la propagación de enfermedades transmitidas por vectores como el cólera, la malaria y el dengue.

Es evidente que este problema de infraestructura vial ha persistido durante mucho tiempo y requiere una solución integral que incluya la pavimentación de las vías y otras obras complementarias para garantizar la seguridad y el bienestar de la comunidad.

La falta de calidad en el servicio vial también afecta la economía local y el turismo, ya que las malas condiciones de las carreteras pueden disuadir a los visitantes y dificultar el acceso a la ciudad de Chota.

Abordar estos desafíos requerirá un esfuerzo coordinado entre la Municipalidad Distrital de Tacabamba, otras autoridades pertinentes y la comunidad en general. Es crucial priorizar la ejecución de proyectos de infraestructura vial que mejoren la calidad de vida de los habitantes y promuevan el desarrollo socioeconómico sostenible de la región.

MUNICIPALIDAD DISTRITAL DE TACABAMBA

Ing. Elizabeth Quispe Flores
SUB GERENTE DE INFRAESTRUCTURA DESARROLLO
URBANO Y TERRITORIAL

Yan Winans Ticlla Sanchez
JEFE DE PROYECTO
CHP N° 284421



"CREACIÓN DEL SERVICIO DE MOVILIDAD URBANA EN EL SERVICIO DE TRANSITABILIDAD VEHICULAR Y PEATONAL EN LA CALLE VICTOR HERRERA DELGADO, CON PROYECCIÓN A LA IE, VICTOR HERRERA DELGADO, DISTRITO DE TACABAMBA DE LA PROVINCIA DE CHOTA DEL DEPARTAMENTO DE CAJAMARCA". CODIGO UNICO DE INVERSION: 2595705.

4. METAS FÍSICAS DEL PROYECTO

Las metas físicas del proyecto involucran la intervención de los siguientes activos estratégicos:

ITEM	DESCRIPCIÓN	UNIDAD	TOTAL
1	PAVIMENTO		
	CONCRETO	M2	5,491.66
2	VEREDAS		
	CONCRETO	M2	2,910.67
3	CUNETAS		
	TIPO 1	ML	1,910.14
	TIPO 2	M3	2.10
4	OTROS		
	MURO DE CONTENCIÓN	UND	4.00
	ÁREAS VERDES	M2	1,110.58
	PLANTONES	UND	101.00
	CONTENEDORES PARA RESIDUOS SOLIDOS SEGÚN NTP. 900.058	UND	32.00

MUNICIPALIDAD DISTRITAL DE TACABAMBA

Ing. Elizabeth Quispe Flores
 SUB GERENTE DE INFRAESTRUCTURA DESARROLLO
 URBANO Y TERRITORIAL

Yan Winans Ticlla Sanchez
 JEFE DE PROYECTO
 CIP N° 284421



"CREACIÓN DEL SERVICIO DE MOVILIDAD URBANA EN EL SERVICIO DE TRANSITABILIDAD VEHICULAR Y PEATONAL EN LA CALLE VICTOR HERRERA DELGADO, CON PROYECCIÓN A LA IE, VICTOR HERRERA DELGADO, DISTRITO DE TACABAMBA DE LA PROVINCIA DE CHOTA DEL DEPARTAMENTO DE CAJAMARCA". CODIGO UNICO DE INVERSION: 2595705.

5. PRESUPUESTO

El costo total del proyecto a precios al mes de abril del año 2024 asciende a la suma de, TRES MILLONES SETECIENTOS CUARENTA MIL NOVECIENTOS VEINTISEIS Y 40/100 SOLES, estando estructurado en la siguiente forma:

ITEM	DESCRIPCIÓN		
01	"CREACIÓN DEL SERVICIO DE MOVILIDAD URBANA EN EL SERVICIO DE TRANSITABILIDAD VEHICULAR Y PEATONAL EN LA CALLE VÍCTOR HERRERA DELGADO, CON PROYECCIÓN A LA IE, VICTOR HERRERA DISTRITO DE TACABAMBA DE LA PROVINCIA DE CHOTA DEL DEPARTAMENTO DE CAJAMARCA"		
COSTO DIRECTO			2,598,173.70
GASTOS GENERALES		8.95 %	232,536.55
UTILIDAD		6.00 %	155,890.42
SUB TOTAL			2,986,600.67
IGV.		18 %	537,588.12
COSTO DE OBRA			3,524,188.79
GASTOS DE SUPERVISIÓN		6.15 %	216,737.61
PRESUPUESTO TOTAL			3,740,926.40

6. PLAZO DE EJECUCIÓN Y MODALIDAD DE EJECUCIÓN

El plazo de ejecución de la obra es de 105 días calendario (3.5 meses), bajo la modalidad de.

Administración indirecta – Contrata, sistema de contratación a precios unitarios.

MUNICIPALIDAD DISTRITAL DE TACABAMBA

Ing. Elizabeth Quispe Flores
SUB GERENTE DE INFRAESTRUCTURA DESARROLLO
URBANO Y TERRITORIAL

Yan Winans Ticlla Sanchez
JEFE DE PROYECTO
CIP N° 284421