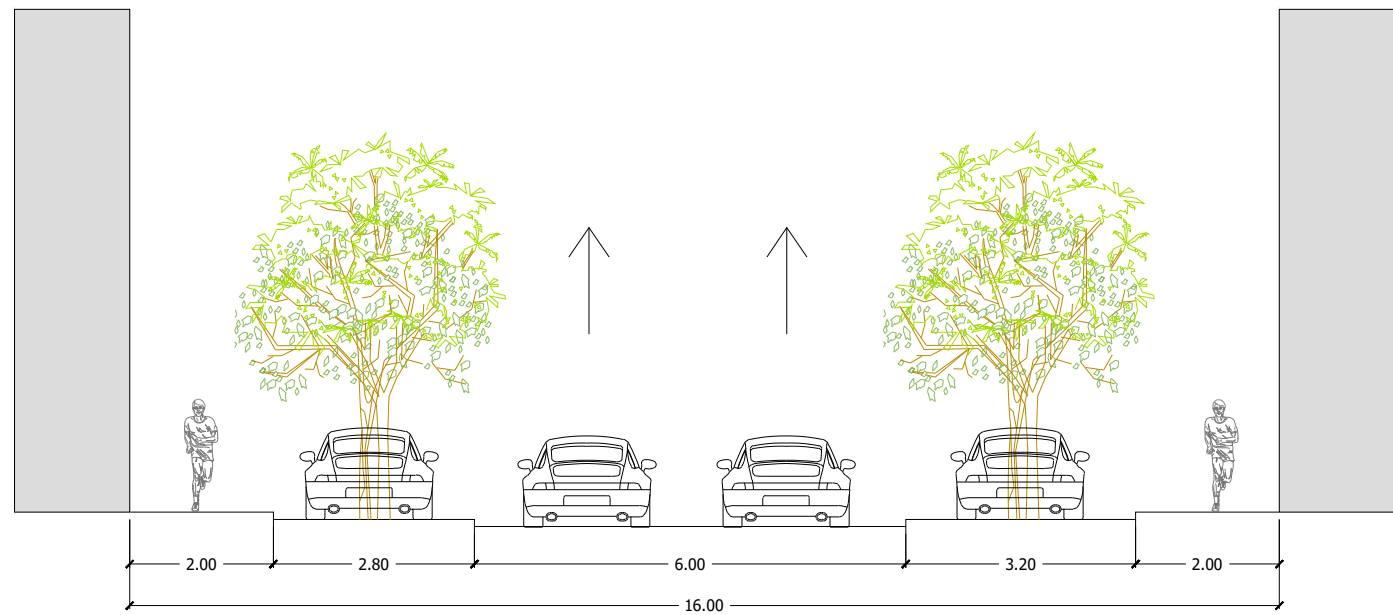
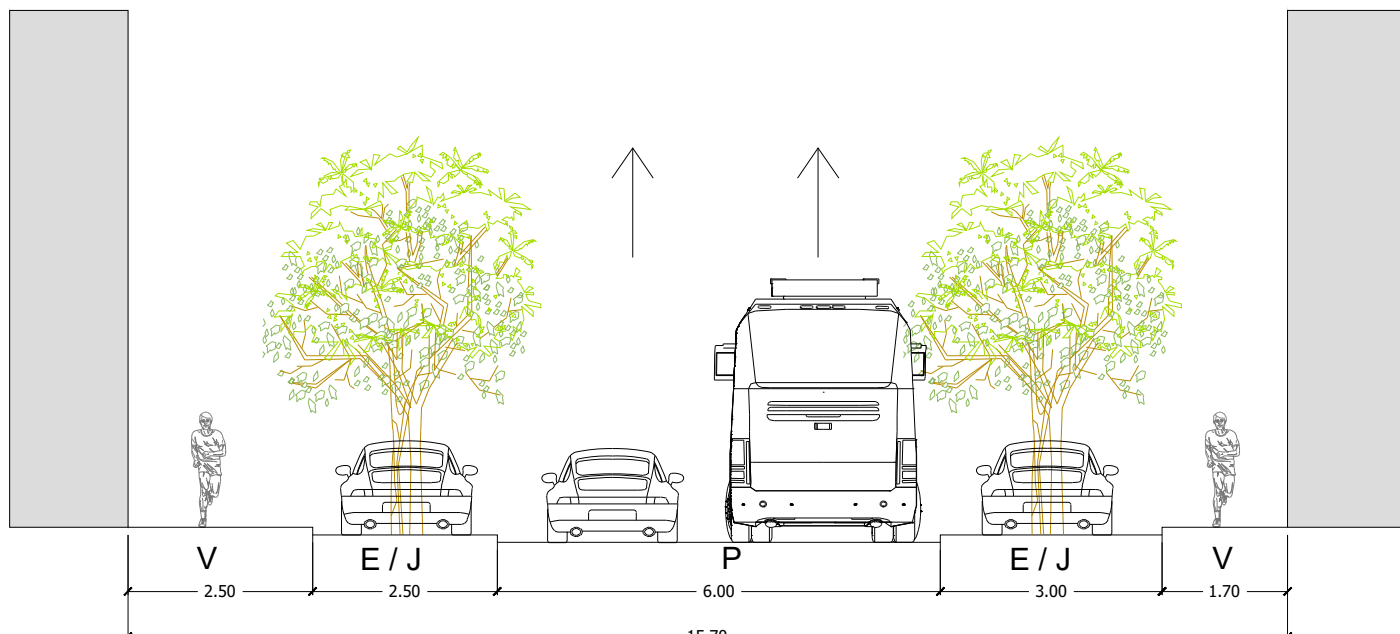


JR. ALFONSO UGARTE



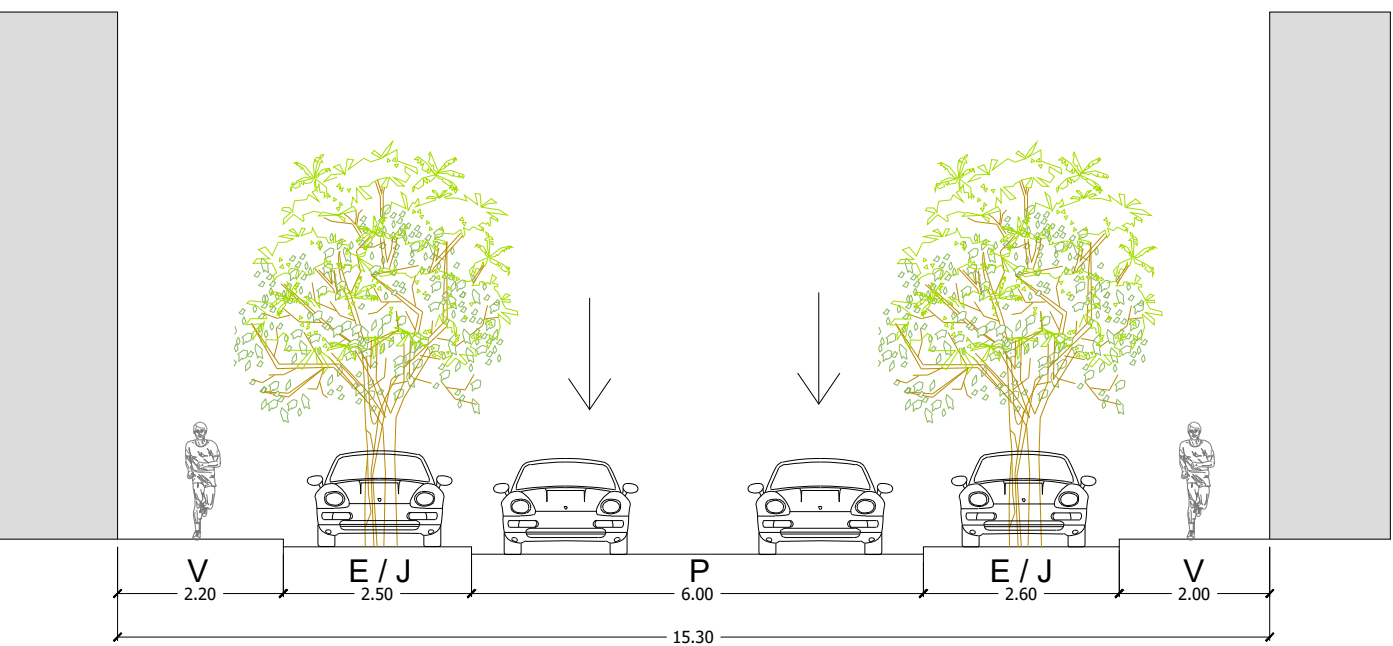
SECCION : A - A
CLASIFICACION : VIA LOCAL
ESC : 1:75

JR. TACNA



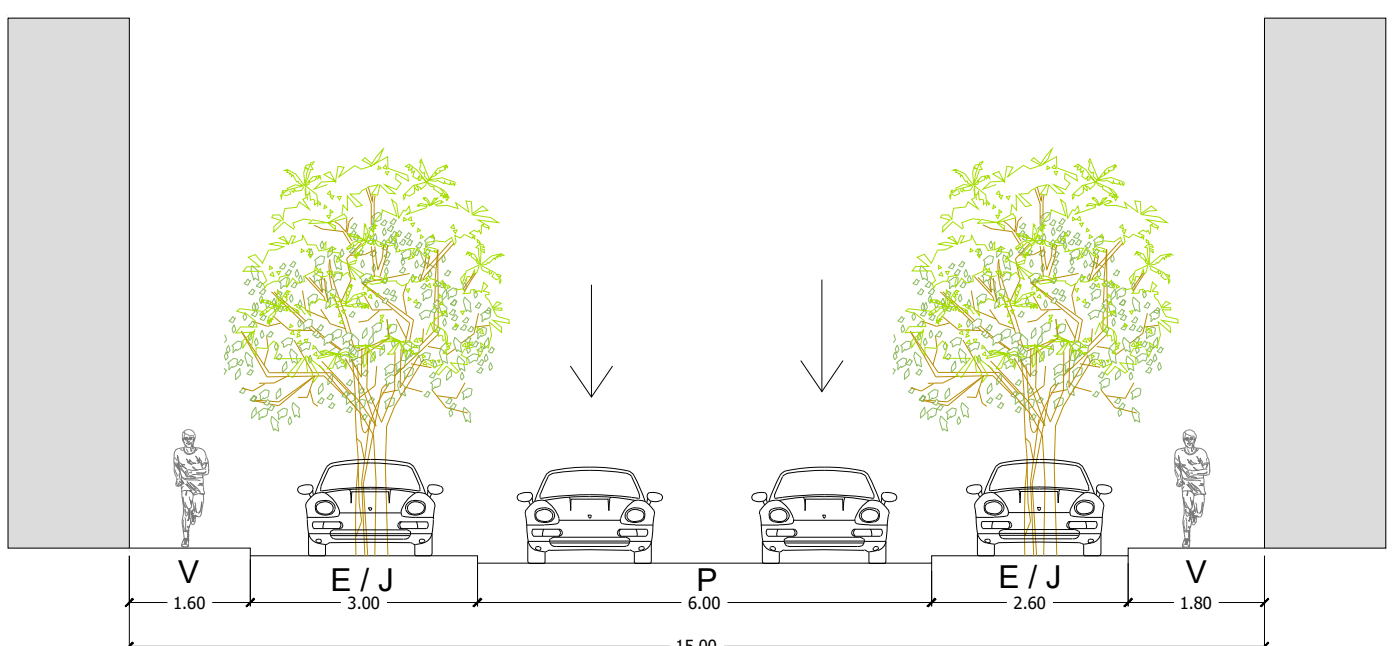
SECCION : B - B
CLASIFICACION : VIA LOCAL
ESC : 1:75

JR. LIMA



SECCION : C - C
CLASIFICACION : VIA LOCAL
ESC : 1:75

JR. FRANCISCO BOLOGNESI



SECCION : D - D
CLASIFICACION : VIA LOCAL
ESC : 1:75

LEVENDA

- ACCESO A C.E.
- AREA DE C.E.
- AREA VERDE
- ARBOLES EXISTENTES
- POSTE DE TELEFONO
- POSTE DE LUZ
- RAMPA EXISTENTE
- REJA DE CALLE EXISTENTE

LEVENDA SEÑALIZACION

- SEÑALIZACION HORIZONTAL ESTADO REGULAR - MALO
- GIBAS EXISTENTES
- SEÑAL VERTICAL EXISTENTE

MUNICIPALIDAD DISTRITAL DE SAN MIGUEL
GERENCIA DE DESARROLLO URBANO
SUB GERENCIA DE TRANSITO Y TRANSPORTE

PROYECTO: PLANO DE SITUACION ACTUAL DEL COLEGIO PIZARRA DE PAPEL - MISHANA
CON CODIGO N° 903270, en el distrito de San Miguel

PLANO: PLANTA (ESTADO PROPOSTO)

ALCALDE:	RESPONSABLE:	NUMERO CIP:	LAMINA: 1 DE 1
SR. EDUARDO BLESS CABREJAS	Ing. Oscar Caseres Polo	134327	
ESPECIALISTA:	NUMERO CIP:		
Ing. Gherson Gálvez Sánchez	273206		
GR: G.G.S.	ES: 1:500	ARBO: 150136	FECHA: Feb.- 2025

P-03